Приложение 5
к решению Думы Иркутского района
от «11» сентября 2025 г.
№ 14-94/рд

ВНЕСЕНИЕ ИЗМЕНЕНИЙ В ГЕНЕРАЛЬНЫЙ ПЛАН УШАКОВСКОГО МУНИЦИПАЛЬНОГО ОБРАЗОВАНИЯ ИРКУТСКОГО РАЙОНА ИРКУТСКОЙ ОБЛАСТИ

КАРТА СУЩЕСТВУЮЩИХ ГРАНИЦ ЗЕМЕЛЬ РАЗЛИЧНЫХ КАТЕГОРИЙ.

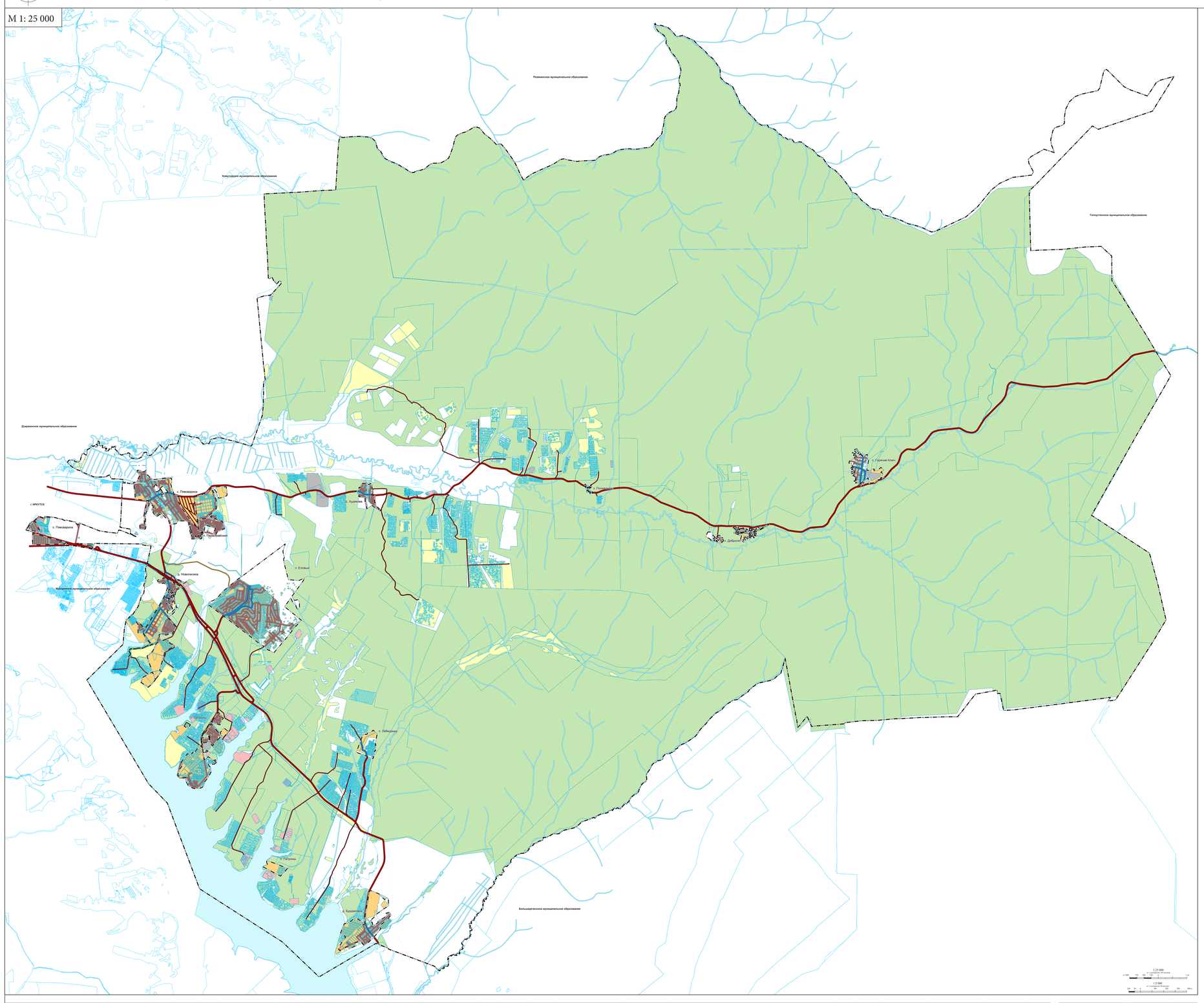

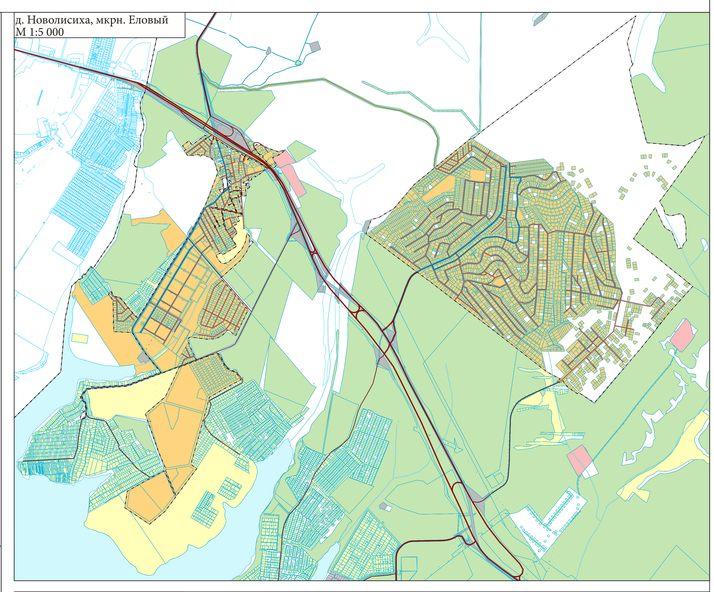

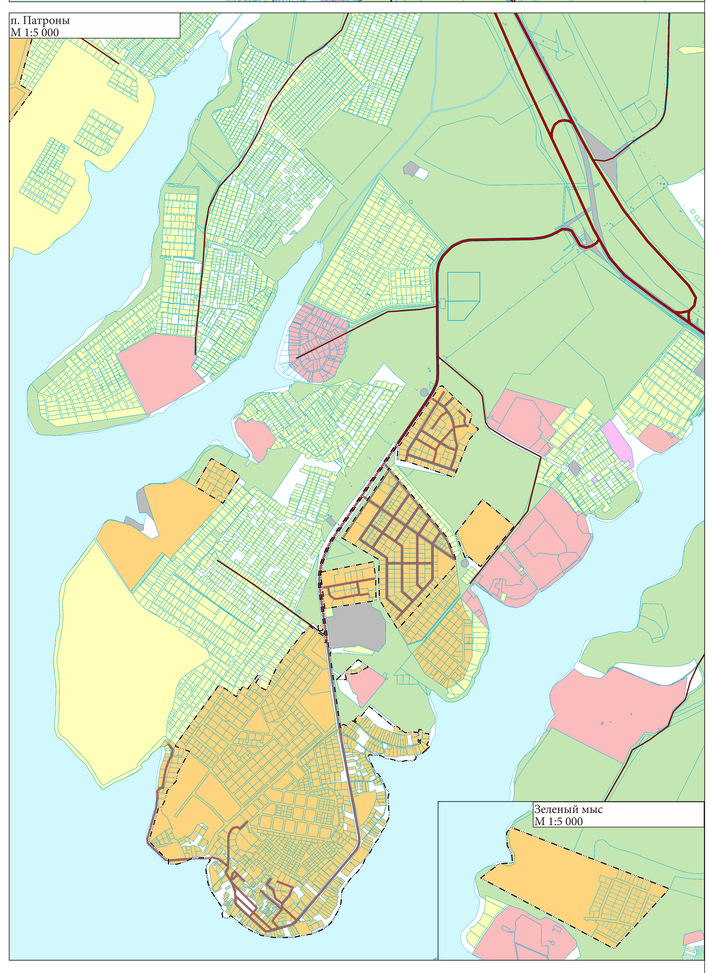

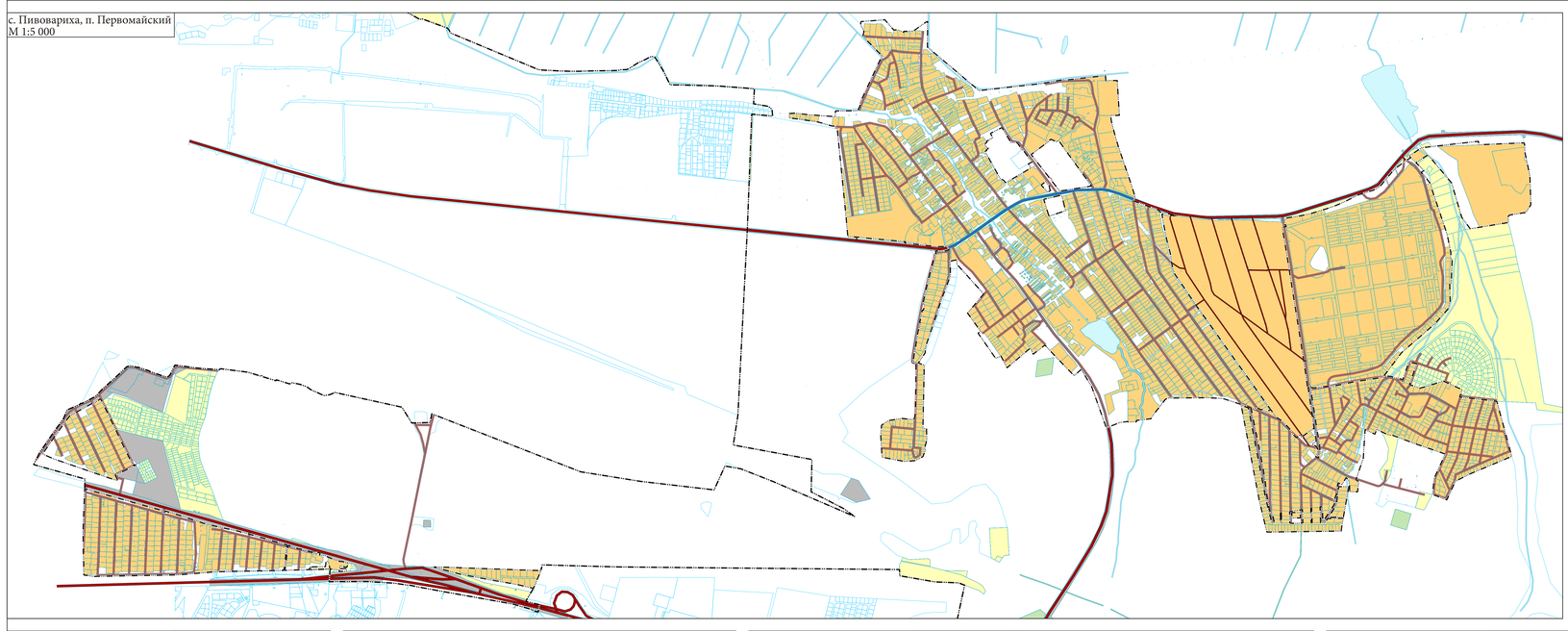

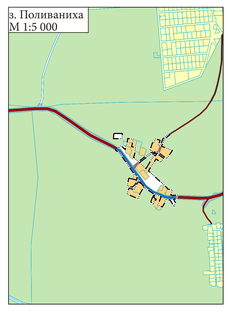

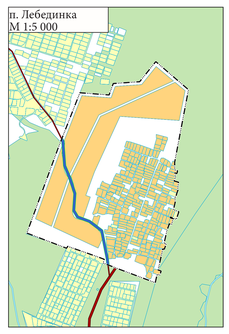

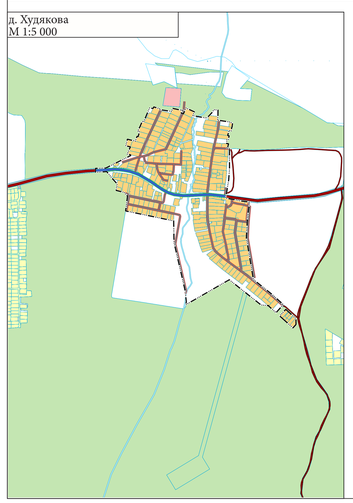

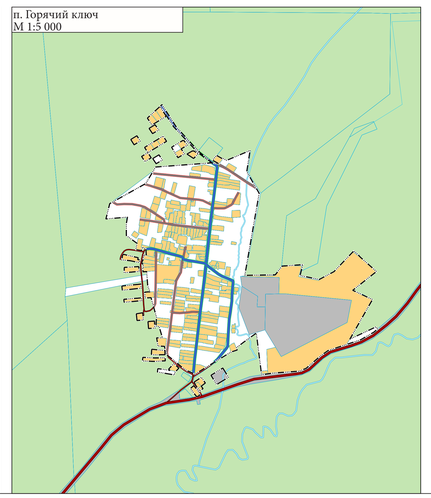

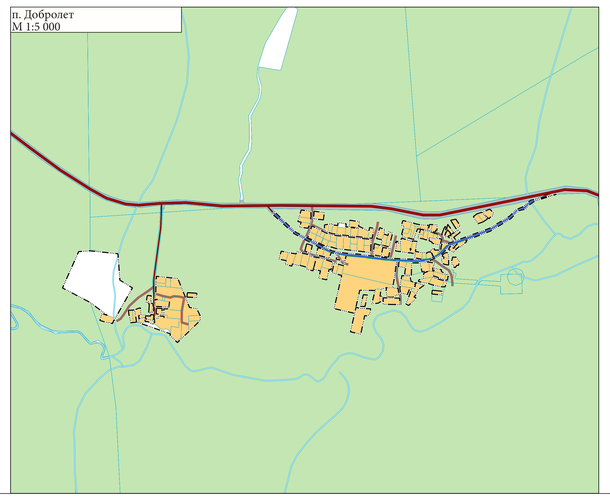

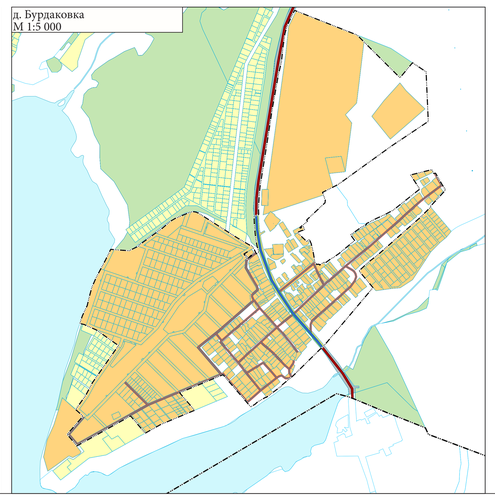

УСЛОВНЫЕ ОБОЗНАЧЕНИЯ

ГРАНИЦЫ ЕДИНИЦ АДМИНИСТРАТИВНО-ТЕРРИТОРИАЛЬНОГО ДЕЛЕНИЯ

- Граница населенного пункта
- Граница сельского поселения

ПОВЕРХНОСТНЫЕ ВОДНЫЕ ОБЪЕКТЫ

- Водоток (река, ручей, канал)

ФУНКЦИОНАЛЬНЫЕ ЗОНЫ

- Зона акваторий

ЗЕМЛИ ПО КАТЕГОРИЯМ

- Земли водного фонда
- Земли запаса
- Земли лесного фонда
- Земли населенных пунктов
- Земли особо охраняемых территорий и объектов
- Земли промышленности, энергетики, транспорта, связи, радиовещания, телевидения, информатики, земли для обеспечения космической деятельности, земли обороны, безопасности и земли иного специального назначения
- Земли сельскохозяйственного назначения
- Категория земель не установлена (в границах МО)

ОБЪЕКТЫ ТРАНСПОРТНОЙ ИНФРАСТРУКТУРЫ

Автомобильные дороги

- Автомобильные дороги регионального или межмуниципального значения
- Автомобильные дороги местного значения
- Частные автомобильные дороги

Улично-дорожная сеть сельского населенного пункта

- Главная улица
- Улица в жилой застройке

							ВНЕСЕНИЕ ИЗМЕНЕНИЙ В ГЕНЕРАЛЬНЫЙ ПЛАН УШАКОВСКОГО МУНИЦИПАЛЬНОГО ОБРАЗОВАНИЯ ИРКУТСКОГО РАЙОНА ИРКУТСКОЙ ОБЛАСТИ
Изм.	Кол.уч.	Лист	N док.	Подп.	Дата		МАТЕРИАЛЫ ПО ОБОСНОВАНИЮ
ГИП	Ушаковский С.Г.						
Разработал	Ушаковский С.Г.						
Нач.отд.	Ушаковская Е.А.						КАРТА СУЩЕСТВУЮЩИХ ГРАНИЦ ЗЕМЕЛЬ РАЗЛИЧНЫХ КАТЕГОРИЙ
Нач.отд.	Ушаковская Е.А.						
Нач.отд.	Ушаковская Е.А.						
Нач.отд.	Ушаковская Е.А.					