



Российская Федерация  
Иркутская область  
Иркутское районное  
муниципальное образование

## АДМИНИСТРАЦИЯ

### Комитет по управлению муниципальным имуществом и жизнеобеспечению

Декабрьских Событий ул., д. 119а, Иркутск, 664007

Тел/Факс (3952) 718-049

E-mail: [kumi@irkraion.ru](mailto:kumi@irkraion.ru)

<http://irkraion.ru>

от 25.03.2025 № 02(38-17/5-1)-1246/25  
на № \_\_\_\_\_ от \_\_\_\_\_

#### Сообщение о возможном установлении публичного сервитута на земельном участке, согласно прилагаемой схеме.

1. Орган, рассматривающий ходатайство об установлении публичного сервитута: администрация Иркутского районного муниципального образования.

2. Цель установления публичного сервитута: строительство объекта электросетевого хозяйства: «ВЛ 0,4 кВ от КТП 10/0,4 кВ № 1-926» (ТР 3208/24) необходимого для подключения (технологического присоединения) к сетям инженерно-технического обеспечения, ходатайство акционерного общества «Иркутская электросетевая компания».

3. Публичный сервитут площадью 871 кв.м., расположен по адресу: Российская Федерация, Иркутская область, Иркутский район, в границах согласно приложению, в том числе:

- на части земельного участка с кадастровым номером 38:06:100103:6040, расположенного по адресу: Иркутская область, муниципальный район Иркутский, сельское поселение Хомутовское, село Хомутово, улица Щербакова, площадью 830 кв.м.;

- на землях государственная собственность, на которые не разграничена, расположенных по адресу: Иркутская область, Иркутский район, площадью 41 кв.м.

4. Ознакомиться с поступившим ходатайством об установлении публичного сервитута и прилагаемым к нему описанием местоположения границ публичного сервитута, подать заявление об учете прав на земельные участки: 664007, г. Иркутск, ул. Декабрьских Событий, д. 119а, этаж 2, каб. 211, вторник, четверг с 08-00 до 17-00, перерыв с 12-00 до 12-48. Срок подачи заявлений об учете прав на земельные участки: 15 календарных дней со дня опубликования настоящего сообщения.

5. Настоящее сообщение подлежит размещению в сетевом издании «Ангарские огни» (доменное имя сайта в информационно-телекоммуникационной сети «Интернет»: ANGAROGNI.RU), на официальном сайте Иркутского районного муниципального образования [www.irkraion.ru](http://www.irkraion.ru).

6. Публичный сервитут необходим для строительства объекта электросетевого хозяйства: «ВЛ 0,4 кВ от КТП 10/0,4 кВ № 1-926» (ТР 3208/24) необходимого для подключения (технологического присоединения) к сетям инженерно-технического обеспечения

7. Правообладатели земельных участков, в отношении которых испрашивается публичный сервитут, если их права не зарегистрированы в Едином государственном реестре недвижимости, в течение пятнадцати дней со дня опубликования сообщения, подают в администрацию Иркутского районного муниципального образования заявление об учете их прав (обременений прав) на земельные участки с приложением копий документов, подтверждающих эти права (обременения прав).

8. Выбор места размещения линейного объекта обусловлен технологическими требованиями, экономической целесообразностью и минимально возможными пересечениями с земельными участками, находящимися в частной собственности.

Определение границ публичного сервитута выполнялось аналогично требованиям об определении размеров земельных участков для размещения воздушных линий электропередачи и опор линий связи, обслуживающих электрические сети согласно постановлению от 11.08.2003 № 486 «Об утверждении Правил определения размеров земельных участков для размещения воздушных линий электропередачи и опор линий связи, обслуживающих электрические сети».

9. Описание местоположения границ публичного сервитута: схема расположения границ публичного сервитута приложение к настоящему сообщению.

Исполняющая обязанности  
председателя Комитета



А.С. Иванова

## СХЕМА РАСПОЛОЖЕНИЯ ГРАНИЦ ПУБЛИЧНОГО СЕРВИТУТА

Система координат МСК – 38, зона 3		
Площадь устанавливаемого публичного сервитута составляет 871 кв. м.		
Площадь испрашиваемого публичного сервитута на земельный участок с кадастровым номером 38:06:100103:6040 – 830 кв. м.		
Публичный сервитут испрашивается на землях государственная собственность, на которые не разграничена – 41 кв. м.		
Обозначение характерных точек границ	Координаты, м	
	X	Y
1	2	3
н1	407042.06	3344457.06
н2	407086.96	3344491.09
н3	407081.53	3344498.26
н4	407078.83	3344496.21
н5	407064.96	3344485.70
н6	407036.31	3344463.98
н7	407025.82	3344454.34
н8	407013.28	3344435.33
н9	407010.65	3344431.68
н10	407017.95	3344426.41
н11	407020.58	3344430.06
н12	407021.59	3344431.60
н13	407032.67	3344448.50
н1	407042.06	3344457.06


Площадь, кв.м.	Цель установления публичного сервитута
871	в целях строительства объекта электросетевого хозяйства: «ВЛ 0,4 кВ от КТП 10/0,4 кВ № 1-926» (ТР 3208/24) необходимого для подключения (технологического присоединения) к сетям инженерно-технического обеспечения





Масштаб 1:2000

**Условные обозначения:**

●n1 – характерная точка образуемой границы публичного сервитута;

 – образуемая граница публичного сервитута;

 – граница земельного участка;

 – граница кадастрового квартала;

38:06:100103:6040 – кадастровый номер земельного участка;

**38:06:100103** – номер кадастрового квартала.

Заместитель Мэра по жизнеобеспечению

Ю.Р. Витер