



Российская Федерация  
Иркутская область  
Иркутское районное  
муниципальное образование

## АДМИНИСТРАЦИЯ

### Комитет по управлению муниципальным имуществом и жизнеобеспечению

Декабрьских Событий ул., д. 119а, Иркутск, 664007

Тел/Факс (3952) 718-049

E-mail: [kumi@irkraion.ru](mailto:kumi@irkraion.ru)

<http://irkraion.ru>

от 19.09.2025 № 02(38-17/5-1)- 4103/25  
на № \_\_\_\_\_ от \_\_\_\_\_

Сообщение о возможном установлении публичного сервитута на земельном участке, согласно прилагаемой схеме.

1. Орган, рассматривающий ходатайство об установлении публичного сервитута: администрация Иркутского районного муниципального образования.

2. Цель установления публичного сервитута: для подключения (технологического присоединения) к сетям инженерно-технического обеспечения и для прокладки, переустройства, переноса инженерных коммуникаций, их эксплуатации в границах полос отвода и придорожных полос автомобильных дорог при строительстве объекта электросетевого хозяйства «ВЛ 0,4 кВ от КТП 10/0,4 кВ №1651 с. Хомутово» (ТР 6846:1/24), «ВЛ 0, 4 кВ от КТП 10/0,4 кВ №777 ул.Суворова», инв. 6000920170 (ТР 6586/24), ходатайство акционерного общества «Иркутская электросетевая компания».

3. Публичный сервитут площадью 533 кв.м, расположен по адресу: Иркутская область, Иркутский район, в границах согласно приложению, в том числе:

- на части земельного участка с кадастровым номером 38:06:100101:4461, расположенного по адресу: Российская Федерация, Иркутская область, Иркутский муниципальный район, Хомутовское сельское поселение, село Хомутово, площадью 151 кв.м;

- на части земельного участка с кадастровым номером 38:06:100101:4422 расположенного по адресу: Российская Федерация, Иркутская область, муниципальный район Иркутский, сельское поселение Хомутовское, село Хомутово, улица Кирова, площадью 382 кв.м.

4. Ознакомиться с поступившим ходатайством об установлении публичного сервитута и прилагаемым к нему описанием местоположения границ публичного сервитута, подать заявление об учете прав на земельные участки: 664007, г. Иркутск, ул. Декабрьских Событий, д. 119а, этаж 2, каб. 211,

вторник, четверг с 08-00 до 17-00, перерыв с 12-00 до 12-48. Срок подачи заявлений об учете прав на земельные участки: 15 календарных дней со дня опубликования настоящего сообщения.

5. Настоящее сообщение подлежит размещению в сетевом издании «Ангарские огни» (доменное имя сайта в информационно-телекоммуникационной сети «Интернет»: ANGAROGNI.RU), на официальном сайте Иркутского районного муниципального образования [www.irkraion.ru](http://www.irkraion.ru).

6. Публичный сервитут необходим в целях подключения (технологического присоединения) к сетям инженерно-технического обеспечения и для прокладки, переустройства, переноса инженерных коммуникаций, их эксплуатации в границах полос отвода и придорожных полос автомобильных дорог при строительстве объекта электросетевого хозяйства «ВЛ 0,4 кВ от КТП 10/0,4 кВ №1651 с. Хомутово» (ТР 6846:1/24), «ВЛ 0, 4 кВ от КТП 10/0,4 кВ №777 ул.Суворова», инв. 6000920170 (ТР 6586/24).

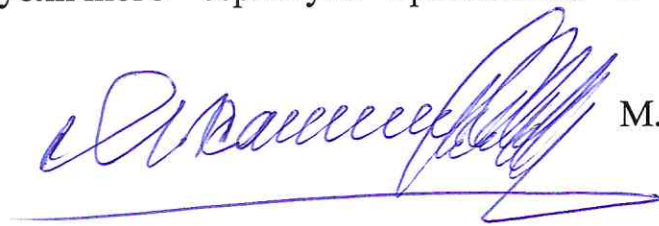
7. Правообладатели земельных участков, в отношении которых испрашивается публичный сервитут, если их права не зарегистрированы в Едином государственном реестре недвижимости, в течение пятнадцати дней со дня опубликования сообщения, подают в администрацию Иркутского районного муниципального образования заявление об учете их прав (обременений прав) на земельные участки с приложением копий документов, подтверждающих эти права (обременения прав).

8. Выбор места размещения линейного объекта обусловлен технологическими требованиями, экономической целесообразностью и минимально возможными пересечениями с земельными участками, находящимися в частной собственности.

Определение границ публичного сервитута выполнялось аналогично требованиям об определении размеров земельных участков для размещения воздушных линий электропередачи и опор линий связи, обслуживающих электрические сети согласно постановлению от 11.08.2003 № 486 «Об утверждении Правил определения размеров земельных участков для размещения воздушных линий электропередачи и опор линий связи, обслуживающих электрические сети».

9. Описание местоположения границ публичного сервитута: схема расположения границ публичного сервитута приложение к настоящему сообщению.

Председатель Комитета



М.П. Халтаева

Приложение 1  
к постановлению администрации  
Иркутского районного  
муниципального образования  
от \_\_\_\_\_ № \_\_\_\_\_

**Схема границ публичного сервитута**

<b>Общая площадь испрашиваемого публичного сервитута - 533 кв.м.</b>		
<b>Публичный сервитут испрашивается в отношении части земельного участка с кадастровым номером 38:06:100101:4461 - 151 кв.м.</b>		
<b>Публичный сервитут испрашивается в отношении части земельного участка с кадастровым номером 38:06:100101:4422 - 382 кв.м.</b>		
Обозначение характерных точек границ	Координаты	
	X	Y
1	408209.79	3344352.21
2	408207.44	3344356.21
3	408152.49	3344325.30
4	408178.46	3344315.53
5	408184.18	3344318.35
6	408163.18	3344326.08
1	408209.79	3344352.21
7	407946.82	3344379.93
8	407945.02	3344384.07
9	407914.34	3344370.99
10	407916.05	3344366.79
7	407946.82	3344379.93

Площадь	Цель установления публичного сервитута
533 кв.м.	Для подключения (технологического присоединения) к сетям инженерно-технического обеспечения и для прокладки, переустройства, переноса инженерных коммуникаций, их эксплуатации в границах полос отвода и придорожных полос автомобильных дорог при строительстве объекта электросетевого хозяйства "ВЛ 0,4 кВ от КТП 10/0,4 кВ №1651 с. Хомутово" (ТР 6846:1/24), "ВЛ 0, 4 кВ от КТП 10/0,4 кВ №777 ул.Суворова", инв. 6000920170 (ТР 6586/24)

# Схема границ публичного сервитута



**Условные обозначения**

- |  |   |  |   |
|--|---|--|---|
|  | - Проектная граница публичного сервитута  |  | - Проектное местоположение инженерного сооружения |
|  | - Характерная точка границы, сведения о которой позволяют однозначно определить ее положение на местности |  | - Обозначение новой характерной точки             |
|  | - Часть границы, сведения ЕГРН о которой позволяют однозначно определить ее положение на местности        |  | - Номер кадастрового квартала                     |
|  | - Кадастровый номер земельного участка  |  | - Граница кадастрового квартала                   |

:4491

38:06:100302

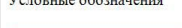



# Схема границ публичного сервитута



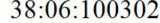

Выносной лист 1



Масштаб 1:400

## Условные обозначения

-  - Проектная граница публичного сервитута
-  - Характерная точка границы, сведения о которой позволяют однозначно определить ее положение на местности
-  - Часть границы, сведения ЕГРН о которой позволяют однозначно определить ее положение на местности
-  - Кадастровый номер земельного участка

-  - Проектное местоположение инженерного сооружения
-  - Обозначение новой характерной точки
-  - Номер кадастрового квартала
-  - Граница кадастрового квартала

# Схема границ публичного сервитута

Вывосной лист 2



Масштаб 1:300

Условные обозначения

- |  |   |  |   |
|--|---|--|---|
|  | - Проектная граница публичного сервитута  |  | - Проектное местоположение инженерного сооружения |
|  | - Характерная точка границы, сведения о которой позволяют однозначно определить ее положение на местности |  | - Обозначение новой характерной точки             |
|  | - Часть границы, сведения ЕГРН о которой позволяют однозначно определить ее положение на местности        |  | - Номер кадастрового квартала                     |
|  | - Кадастровый номер земельного участка  |  | - Граница кадастрового квартала                   |

Заместитель Мэра по жизнеобеспечению

Ю.Р. Витер