Приложение 5
к решению Думы Иркутского района
от «11» сентября 2025 г.
№ 14-94/рд

ВНЕСЕНИЕ ИЗМЕНЕНИЙ В ГЕНЕРАЛЬНЫЙ ПЛАН УШАКОВСКОГО МУНИЦИПАЛЬНОГО ОБРАЗОВАНИЯ ИРКУТСКОГО РАЙОНА ИРКУТСКОЙ ОБЛАСТИ

КАРТА ОБЪЕКТОВ КУЛЬТУРНОГО НАСЛЕДИЯ (ТЕРРИТОРИЙ ОБЪЕКТОВ КУЛЬТУРНОГО НАСЛЕДИЯ) ФЕДЕРАЛЬНОГО, РЕГИОНАЛЬНОГО, МЕСТНОГО ЗНАЧЕНИЯ, ВЫЯВЛЕННЫХ ОБЪЕКТОВ КУЛЬТУРНОГО НАСЛЕДИЯ, ОБЪЕКТОВ, ОБЛАДАЮЩИХ ПРИЗНАКАМИ ОБЪЕКТОВ КУЛЬТУРНОГО НАСЛЕДИЯ. КАРТА ОСОБО ОХРАНЯЕМЫХ ПРИРОДНЫХ ТЕРРИТОРИЙ, ОХРАНЫ ОКРУЖАЮЩЕЙ СРЕДЫ.

М 1: 25 000

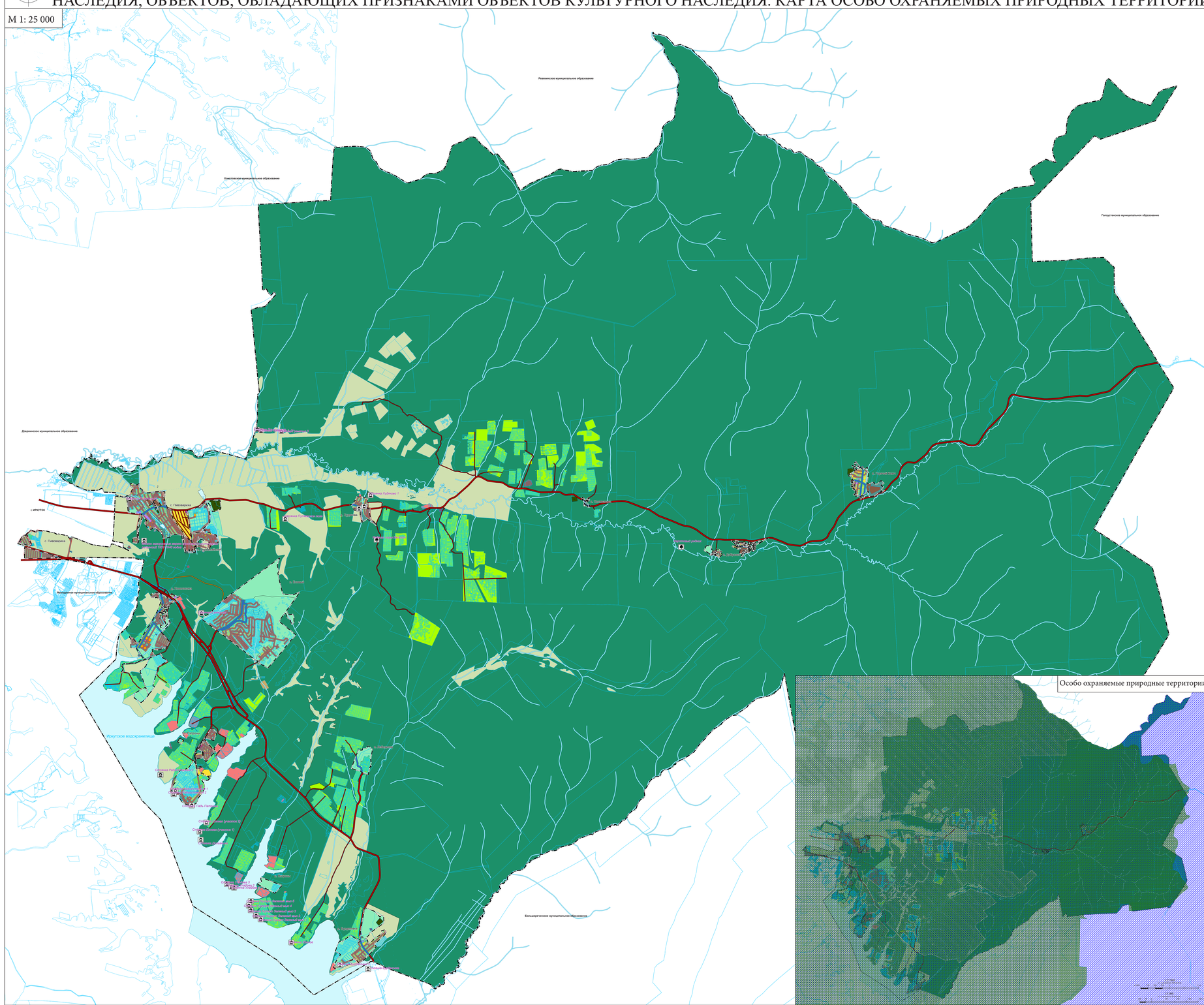

Особо охраняемые природные территории

д. Новолисиха, п. Еловый
М 1:5 000

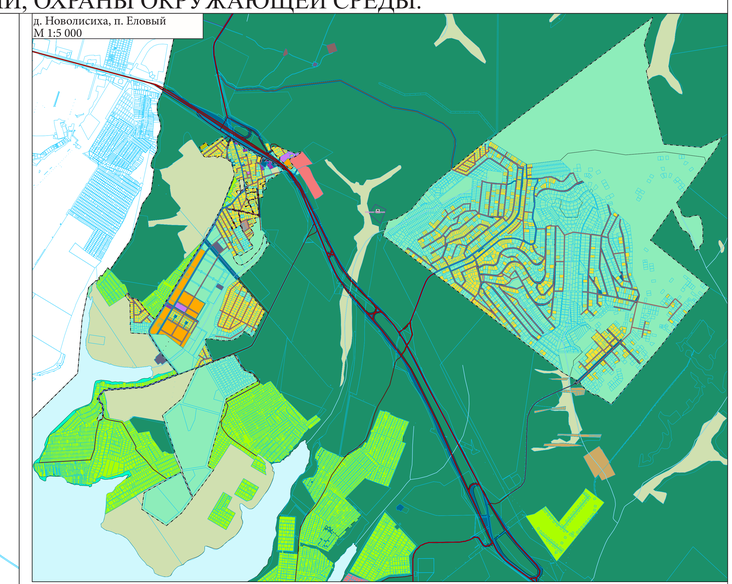

п. Патроны
М 1:5 000

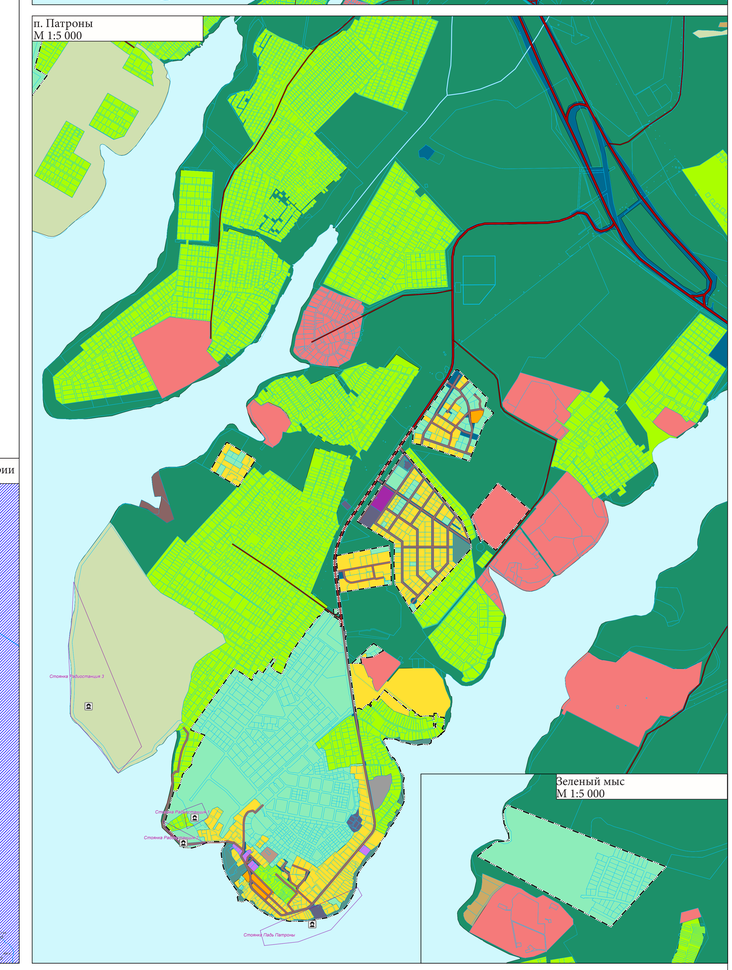

Зеленый мыс
М 1:5 000

с. Пивовариха, п. Первомайский
М 1:5 000

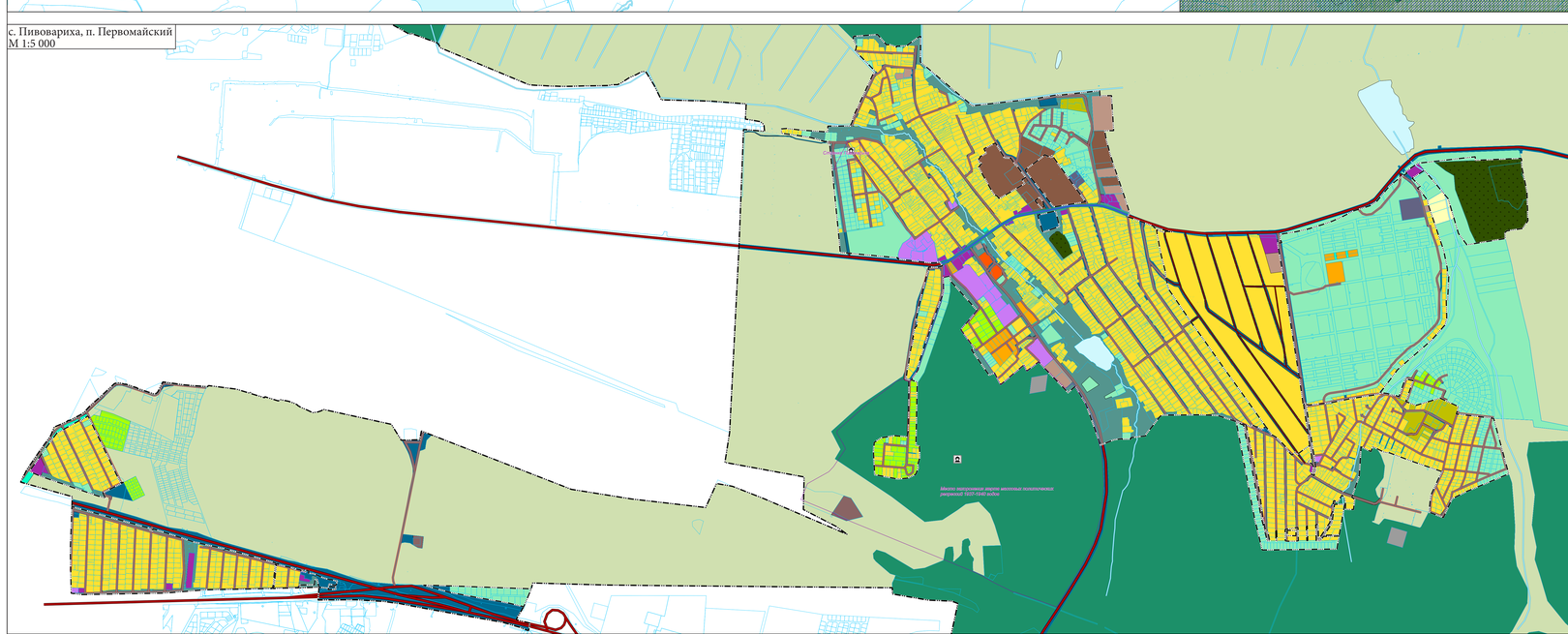

з. Поливаниха
М 1:5 000

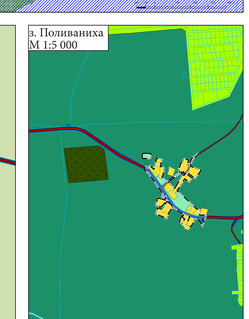

СНТ «Лебединка»
М 1:5 000

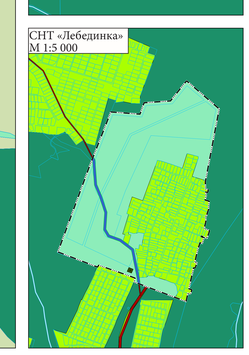

д. Худякова
М 1:5 000

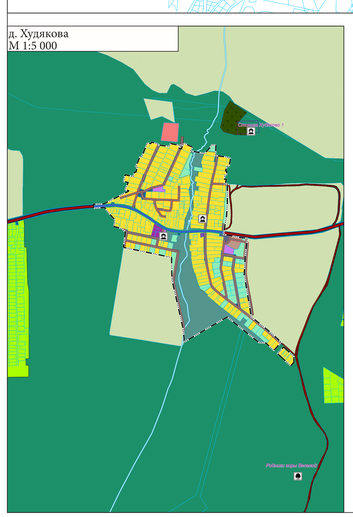

п. Горячий ключ
М 1:5 000

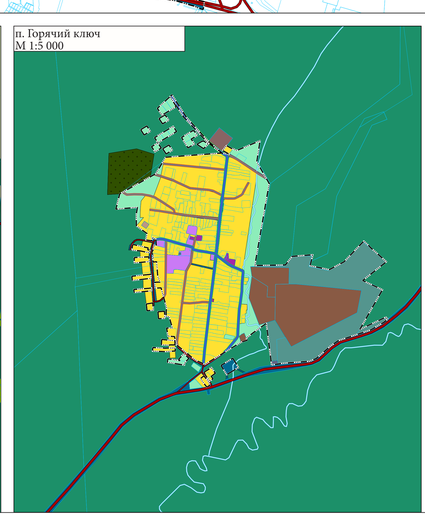

п. Добролет
М 1:5 000

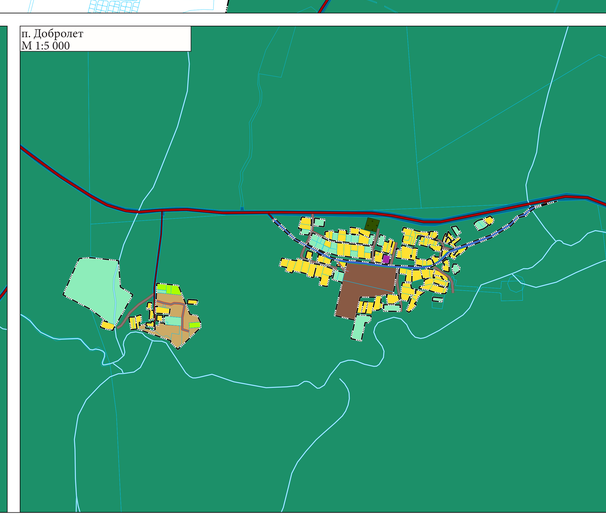

д. Бурдаковка
М 1:5 000

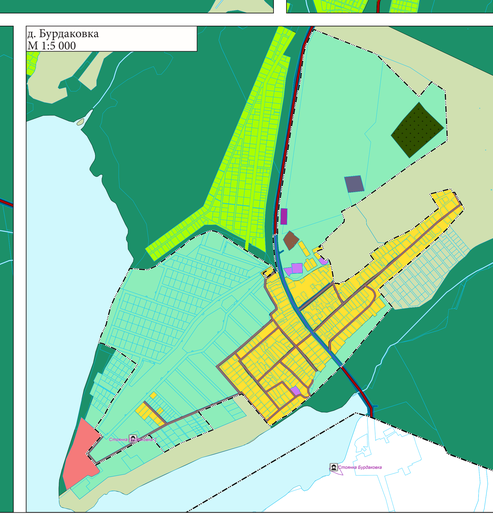

УСЛОВНЫЕ ОБОЗНАЧЕНИЯ

ГРАНИЦЫ ЕДИНИЦ АДМИНИСТРАТИВНО-ТЕРРИТОРИАЛЬНОГО ДЕЛЕНИЯ
- Граница населенного пункта
- Граница сельского поселения

ПОВЕРХНОСТНЫЕ ВОДНЫЕ ОБЪЕКТЫ
- Водоток (река, ручей, канал)

ФУНКЦИОНАЛЬНЫЕ ЗОНЫ
- Зона застройки индивидуальными жилыми домами
- Зона застройки малоэтажными жилыми домами (до 4 этажей, включая мансардный)
- Зона застройки среднеэтажными жилыми домами (от 5 до 8 этажей, включая мансардный)
- Многофункциональная общественно-деловая зона
- Зона специализированной общественной застройки
- Производственная зона
- Коммунально-складская зона
- Производственные зоны, зоны инженерной и транспортной инфраструктур
- Зона инженерной инфраструктуры
- Зона транспортной инфраструктуры
- Научно-производственная зона
- Зона сельскохозяйственных угодий
- Зона сельскохозяйственного использования
- Зона садоводства, огородничества
- Производственная зона сельскохозяйственных предприятий
- Иные зоны сельскохозяйственного назначения
- Зоны рекреационного назначения
- Зона озелененных территорий общего пользования (парки, сады, скверы, бульвары, городские леса)
- Иные зоны
- Зона лесов
- Зона отдыха
- Зона кладбищ
- Зона акваторий

ОБЪЕКТЫ ТРАНСПОРТНОЙ ИНФРАСТРУКТУРЫ

Автомобильные дороги
- Автомобильные дороги регионального или межмуниципального значения
- Автомобильные дороги местного значения
- Частные автомобильные дороги

Улично-дорожная сеть сельского населенного пункта
- Главная улица
- Улица в жилой застройке

ТЕРРИТОРИИ ОБЪЕКТОВ КУЛЬТУРНОГО НАСЛЕДИЯ

Объекты культурного наследия (памятников истории, архитектуры), включенные в Единый государственный реестр объектов культурного наследия (памятников истории и культуры) народов Российской Федерации, выявленные и памятники археологии)
- Памятник

Границы территорий объектов культурного наследия
- Граница территории объекта культурного наследия

ОСОБО ОХРАНЯЕМЫЕ ПРИРОДНЫЕ ТЕРРИТОРИИ

Особо охраняемые природные территории регионального значения
- Памятник природы

Особо охраняемые природные территории
- Байкальская природная территория
- Экологическая зона атмосферного влияния Байкальской природной территории (часть границы на территории Иркутской области)
- Лесопарковый зеленый пояс вокруг города Иркутска

Перечень объектов культурного наследия (памятников истории, архитектуры), расположенных на территории Ушаковского МО Иркутского района

Перечень объектов культурного наследия (памятников истории, архитектуры), включенных в Единый государственный реестр объектов культурного наследия (памятников истории и культуры) народов Российской Федерации

№ п/п	Реестровый №	Наименование	Дата возникновения права собственности	Категория охраны	Адрес
1.	-	Место захоронения жертв политических репрессий 1937-1940 годов	1937-1940	Регионал.	Иркутская область, поселение поселок Пивовариха

Перечень выявленных объектов культурного наследия (памятников истории, архитектуры), расположенных на территории Ушаковского МО Иркутского района

14.1Иркутский район

14.1.Объекты культурного наследия (за исключением объектов археологического наследия)

	№ п/п	Наименование объекта	Датирование объекта	Сведения о местонахождении объекта (адрес (адрес объекта или при его отсутствии описание местоположения объекта)	Сведения об историко-культурной ценности объекта (заполняются для объектов культурного наследия, выявленных после 22 января 2015 года, для объектов археологического наследия по заполняются)	Иные сведения и документы (в том числе основания для включения в перечень, исключения из перечня) по перечню
2	14.1.251	Церковь Сретения Господня	1867г.	Ушаковка д.		п.1 ст. 17 ФЗ-315 от 22.10.2014 г.
3	14.1.252	Здание школы	нач. XX в.	Ушаковка д. Центральная ул., 12а		п.1 ст. 17 ФЗ-315 от 22.10.2014 г.

Перечень объектов культурного наследия (памятников археологии), расположенных на территории Ушаковского МО Иркутского района Иркутской области
по состоянию на 15.04.2024 г.

№ п/п	№ п/п в Перечне	Наименование объекта	Датирование объекта	Сведения о местонахождении объекта (адрес объекта или при его отсутствии описание местоположения объекта)	Сведения об историко-культурной ценности объекта (заполняются для объектов культурного наследия, выявленных после 22 января 2015 года, для объектов археологического наследия по заполняются)	Иные сведения и документы (в том числе основания для включения в перечень, исключения из перечня)
1.	14.2.86	Стоянка Бурдаковка	III-II тыс. до н.э.	Иркутский район		п.1 ст. 17 ФЗ-315 от 22.10.2014 г.
2.	14.2.87	Стоянка Курорт Зеленый мыс 1	III тыс. до н.э.	Иркутский район		п.1 ст. 17 ФЗ-315 от 22.10.2014 г.
3.	14.2.88	Стоянка Курорт Зеленый мыс 2	неолит	Иркутский район		п.1 ст. 17 ФЗ-315 от 22.10.2014 г.
4.	14.2.89	Стоянка Курорт Зеленый мыс 3	неолит	Иркутский район		п.1 ст. 17 ФЗ-315 от 22.10.2014 г.
5.	14.2.90	Стоянка Курорт Зеленый мыс 4	III тыс. до н.э.	Иркутский район		п.1 ст. 17 ФЗ-315 от 22.10.2014 г.
6.	14.2.91	Стоянка Курорт Зеленый мыс 5	мезолит-неолит	Иркутский район		п.1 ст. 17 ФЗ-315 от 22.10.2014 г.
7.	14.2.92	Стоянка Уладова 1	неолит - бронзовый век	Иркутский район		п.1 ст. 17 ФЗ-315 от 22.10.2014 г.
8.	14.2.93	Стоянка Уладова 2	неолит-железный век	Иркутский район		п.1 ст. 17 ФЗ-315 от 22.10.2014 г.
9.	14.2.94	Стоянка Уладова 3	IV–II тыс. до н.э.	Иркутский район		п.1 ст. 17 ФЗ-315 от 22.10.2014 г.
10.	14.2.95	Стоянка Долгановка	VI-III тыс. до н.э.	Иркутский район		п.1 ст. 17 ФЗ-315 от 22.10.2014 г.
11.	14.2.96	Стоянка Еловая	мезолит-неолит	Иркутский район		п.1 ст. 17 ФЗ-315 от 22.10.2014 г.
12.	14.2.97	Стоянка Падь Патроны	неолит	Иркутский район		п.1 ст. 17 ФЗ-315 от 22.10.2014 г.
13.	14.2.153	Стоянка Пивовариха	V-I тыс. до н.э.	Иркутский район		п.1 ст. 17 ФЗ-315 от 22.10.2014 г.
14.	14.2.203	Стоянка Грачевка 3	VIII-VI тыс. до н.э.	Иркутский район		п.1 ст. 17 ФЗ-315 от 22.10.2014 г.
15.	14.2.204	Стоянка Грачевка 1	неолит-бронза	Иркутский район		п.1 ст. 17 ФЗ-315 от 22.10.2014 г.
16.	14.2.205	Стоянка Грачевка 2	X - I тыс. до н.э.	Иркутский район		п.1 ст. 17 ФЗ-315 от 22.10.2014 г.
17.	14.2.206	Стоянка Знаменская	палеолит-мезолит	Иркутский район		п.1 ст. 17 ФЗ-315 от 22.10.2014 г.
18.	14.2.208	Стоянка Худяковка 1	палеолит-мезолит	Иркутский район		п.1 ст. 17 ФЗ-315 от 22.10.2014 г.
19.	14.2.226	Стоянка Сосунгина	II-I тыс. до н.э.	Иркутский район		п.1 ст. 17 ФЗ-315 от 22.10.2014 г.
20.	14.2.249	Стоянка Радиостанция 1	XII - X тыс. до н.э.	Иркутский район		п.1 ст. 17 ФЗ-315 от 22.10.2014 г.
21.	14.2.250	Стоянка Радиостанция 2	VIII тыс. до н.э.	Иркутский район		п.1 ст. 17 ФЗ-315 от 22.10.2014 г.
22.	14.2.251	Стоянка Радиостанция 3	VI тыс. до н.э.	Иркутский район		п.1 ст. 17 ФЗ-315 от 22.10.2014 г.
23.	14.2.290	Стоянка Худяковская поле	неолит	Иркутский район		п.1 ст. 17 ФЗ-315 от 22.10.2014 г.
24.	14.2.294	Стоянка Бурдаковка 2	верхний палеолит	Иркутский район		п.1 ст. 17 ФЗ-315 от 22.10.2014 г.
25.	14.2.304	Стоянка Южное	палеолит	Иркутский район		п.1 ст. 17 ФЗ-315 от 22.10.2014 г.

Перечень составлен в соответствии с "Перечнем выявленных объектов культурного наследия, расположенных на территории Иркутской области", утвержденным приказом службы по охране объектов культурного наследия Иркутской области от 14.02.2017 № 18-мр

Перечень особо охраняемых природных территорий Иркутской области регионального значения – памятники природы, расположенные на территории Ушаковского МО Иркутского района

№ п/п	Наименование ООПТ	Площадь, га	Год
1	Карстовый родник	2	1981
2	Родники горы Якорной	0,33	1981

Перечень составлен в соответствии с «Схемой территориального планирования Иркутской области», утвержденной постановлением Правительства Иркутской области 23.11.2023 №1062-пп

Изм.	Кол.уч.	Лист	№док.	Подп.	Дата	ВНЕСЕНИЕ ИЗМЕНЕНИЙ В ГЕНЕРАЛЬНЫЙ ПЛАН УШАКОВСКОГО МУНИЦИПАЛЬНОГО ОБРАЗОВАНИЯ ИРКУТСКОГО РАЙОНА ИРКУТСКОЙ ОБЛАСТИ	
Разработчик						КАРТА ОБЪЕКТОВ КУЛЬТУРНОГО НАСЛЕДИЯ (ТЕРРИТОРИЙ ОБЪЕКТОВ КУЛЬТУРНОГО НАСЛЕДИЯ) ФЕДЕРАЛЬНОГО, РЕГИОНАЛЬНОГО, МЕСТНОГО ЗНАЧЕНИЯ, ВЫЯВЛЕННЫХ ОБЪЕКТОВ КУЛЬТУРНОГО НАСЛЕДИЯ, ОБЪЕКТОВ, ОБЛАДАЮЩИХ ПРИЗНАКАМИ ОБЪЕКТОВ КУЛЬТУРНОГО НАСЛЕДИЯ. КАРТА ОСОБО ОХРАНЯЕМЫХ ПРИРОДНЫХ ТЕРРИТОРИЙ, ОХРАНЫ ОКРУЖАЮЩЕЙ СРЕДЫ.	
Гл.спец.							
Нач.отд.							
Нач.отдела							
Гл.инж.							
Гл.арх.							
Нач.отдела							
							Лист