



Российская Федерация
Иркутская область
Иркутское районное
муниципальное образование
АДМИНИСТРАЦИЯ
Комитет по управлению
муниципальным имуществом и
жизнеобеспечению

Декабрьских Событий ул., 119 а, Иркутск, 664007
Тел/ Факс (3952) 718-049
E-mail: kumi@irkraion.ru
<http://irkraion.ru>

от 31.10.2025 № 02(38-17/5-1)- 4711/25
на № 01(38-17)- 8834/25 от 17.10.2025

Сообщение о возможном установлении публичного сервитута на земельном участке согласно прилагаемой схеме.

1. Орган, рассматривающий ходатайство об установлении публичного сервитута: администрация Иркутского муниципального округа.
2. Цель установления публичного сервитута: строительство объекта электросетевого хозяйства «СКТП 10/0,4 кВ № 1-3855 с линейным ответвлением от ВЛ 10 кВ «Светлячки-Серебряный ключ» и ВЛ 0,4 кВ (СНТ «Соболь-2») (ТР 575/25)», необходимого для подключения (технологического присоединения) к сетям инженерно-технического обеспечения, ходатайство акционерного общества «Иркутская электросетевая компания».
3. Публичный сервитут площадью 400 кв.м. расположен по адресу: Иркутская область, Иркутский муниципальный округ на землях, государственная собственность на которые не разграничена, в границах согласно приложению 1.
4. Ознакомиться с поступившим ходатайством об установлении публичного сервитута и прилагаемым к нему описанием местоположения границ публичного сервитута, подать заявление об учете прав на земельные участки: 664007, г. Иркутск, ул. Декабрьских Событий, 119 а, этаж 2, каб. 211, вторник, четверг с 08-00 до 17-00, перерыв с 12-00 до 12-48. Срок подачи заявлений об учете прав на земельные участки: 15 дней со дня опубликования настоящего сообщения.
5. Настоящее сообщение размещению в сетевом издании «Ангарские огни» (доменное имя сайта в информационно-телекоммуникационной сети «Интернет»: ANGAROGNI.RU), на официальном сайте Иркутского муниципального округа www.irkraion.ru.
5. Публичный сервитут необходим для строительства объекта электросетевого хозяйства «СКТП 10/0,4 кВ № 1-3855 с линейным ответвлением от ВЛ 10 кВ «Светлячки-Серебряный ключ» и ВЛ 0,4 кВ (СНТ «Соболь-2») (ТР 575/25)», необходимого для подключения (технологического присоединения) к сетям инженерно-технического обеспечения.

6. Правообладатели земельных участков, в отношении которых испрашивается публичный сервитут, если их права не зарегистрированы в Едином государственном реестре недвижимости, в течение пятнадцати дней со дня опубликования сообщения, подают в администрацию Иркутского муниципального округа заявление об учете их прав (обременений прав) на земельные участки с приложением копий документов, подтверждающих эти права (обременения прав).

7. Выбор места размещения линейного объекта обусловлен технологическими требованиями, экономической целесообразностью и минимально возможными пересечениями с земельными участками, находящимися в частной собственности.

Определение границ публичного сервитута выполнялось аналогично требованиям об определении размеров земельных участков для размещения воздушных линий электропередачи и опор линий связи, обслуживающих электрические сети согласно постановлению от 11.08.2003 № 486 «Об утверждении Правил определения размеров земельных участков для размещения воздушных линий электропередачи и опор линий связи, обслуживающих электрические сети».

8. Описание местоположения границ публичного сервитута: схема расположения границ публичного сервитута приложение к настоящему сообщению.

Председатель Комитета



М.П. Халтаева

Схема границ публичного сервитута

Общая площадь испрашиваемого публичного сервитута - 400 кв.м.		
Публичный сервитут испрашивается в отношении земельного участка, государственная собственность на который не разграничена - 400 кв.м.		
Обозначение характерных точек границ	Координаты	
	X	Y
1	382717,14	3356847,77
2	382720,85	3356849,9
3	382718,14	3356854,8
4	382711,15	3356867,39
5	382704,26	3356879,77
6	382697,28	3356892,93
7	382689,52	3356907,55
8	382686,67	3356912,9
9	382686,76	3356916,18
10	382675,66	3356917,46
11	382675,52	3356907,38
12	382685,14	3356906,25
1	382717,14	3356847,77




Площадь	Цель установления публичного сервитута
400 кв.м.	Для строительства объекта электросетевого хозяйства «СКТП 10/0,4 кВ № 1-3855 с линейным ответвлением от ВЛ 10 кВ "Светлячки-Серебряный ключ" и ВЛ 0,4 кВ (СНТ "Соболь-2") (ТР 575/25)», необходимого для подключения (технологического присоединения) к сетям инженерно-технического обеспечения

Схема границ публичного сервитута



УСЛОВНЫЕ ОБОЗНАЧЕНИЯ:

ГРАНИЦЫ:

-  вновь образованная часть границы части земельного участка (проектная граница публичного сервитута)
-  проектная граница сооружения
-  существующая часть границы земельного участка, имеющих в ЕГРН сведений о которой достаточно для определения ее местоположения

:114765 обозначение кадастрового номера земельного участка

38.06:144003 обозначение кадастрового номера кадастрового квартала

● 1 обозначение характерных точек границы части земельного участка и их нумерация

Масштаб 1 : 700

Заместитель Мэра по жизнеобеспечению

_____ Ю.Р. Витер