WWW.ANGAROGNI.RU

Ангарские Огни

12+

№ 33 (10814) 30 августа 2024 г.

Издание администрации Иркутского районного муниципального образования. Издаётся с 22 января 1935 года

Партнёры, друзья, побратимы

Соглашения о социальном и деловом сотрудничестве подписаны между Иркутским районом и Малоритским районом Республики Беларусь



В торжественной обстановке 28 августа план мероприятий по реализации соглашения об установлении партнёрских отношений подписали мэр Иркутского района Леонид Фролов и заместитель председателя Малоритского районного исполнительного комитета Александр Сухаревич. В документе говорится о взаимодействии сторон по вопросам местного самоуправления, развитию экономического потенциала территории, туризма, культуры, спорта и молодёжной политики.

Большое внимание уделено сотрудничеству в агропромышленном комплексе. На встрече заключен контракт между Малоритским консервно-овощесушильным комбинатом из Республики Беларусь и ООО «Маяк», в составе которого магазины «Слата» и «Хлебсоль». Контракт подписали директор комбината Юрий Витрюк и руководитель отдела внешнеэкономической деятельности федеральной и региональной торговой сети Андрей Зудов. В Иркутском районе работает 11 магазинов этой сети.

Запланировано увеличение поставок продукции между ООО «Роскорм» и Иркутским масложиркомбинатом. Планы обсудили директор белорусской компании Ольга Головчик и первый заместитель генерального директора иркутского предприятия Дмитрий Баймашев.

— Благодарю администрации Иркутского и Малоритского районов за уникальную возможность. Уже 20 лет масложиркомбинат является нашим надежным партнером. Убеждена, что в ближайшее время поставки между нами будут увеличены, – рассказала представитель белорусской делегации Ольга Головчик.

Соглашение о сотрудничестве официально подписали также руководитель Иркутского товарищества белорусской культуры имени Я. Д. Черского Алёна Сипакова и заместитель председателя Малоритского районного исполнительного комитета Александр Сухаревич.

— Мы присутствуем сегодня при историческом моменте. Рады, что деловые контакты между районами уже сложились. Мы, как члены общественной организации, убеждены, что теперь начнут развиваться и культурные, туристические и молодежные связи. Белорусам есть, что показать иркутянам. И у нас, жителей Приангарья, есть чем гордиться. Наше общество готово способствовать контактам между странами, – рассказала Алена Сипакова.

Во время официального визита гости и принимающая сторона посетили Вечный огонь и возложили цветы к мемориалу и на плиты «Земля Минская» и «Земля Брестская».

Для делегации из Белоруссии во время пребывания на земле Иркутского района запланированы встречи в муниципалитетах, выезды на предприятия и школы.

— Два года назад наши районы заключили соглашение. Гордимся, что вносим лепту в укрепление и развитие социально-экономических взаимосвязей между Россией и Белоруссией, – рассказал Леонид Фролов.

Александер КИЧИГИН

Мы в Telegram

Предотвратить аварии

Вопросы техприсоединения к электросетям жилых домов района обсудили в правительстве региона

■ СТР. 4 ▶

Снова в школу

Ключевые задачи на новый учебный год обсудили на ежегодном августовском совещании педагоги района

■ СТР.6 ▶

Удачный сезон

Фестиваль садоводов и огородников прошёл в минувшие выходные в Иркутске

■ СТР.7 ▶

Мы в Viber



■ ЧЕЛОВЕК И ПРИРОДА

На Байкале чистят скалы

Избавляться от «творчества» на камнях и скальных стенках теперь будут помогать волонтёры



Соглашение о сотрудничестве заключено между дирекцией ФГБУ «Заповедное Прибайкалье» и АНО «Сила Байкала». Государственные инспекторы природоохранного учреждения и сотрудники отдела экологического просвещения готовы содействовать добровольцам в доставке к месту проведения работ, сопровождении, обеспечении безопасности и других вопросах. Добровольцы, в свою очередь, применят оптимальный способ очистки: в их распоряжении есть лазерная переносная установка мощностью 100 ватт, которую можно использовать в труднодоступных местах и без вреда для природных поверхностей. Оборудование нашли в России.

– Я обратил внимание на новую технологию: лазерную отчистку поверхностей. Она применяется в нефте- и газодобыче, в космической отрасли. Этим способом очищают металлические поверхности от ржавчины. Я начал искать поставщиков оборудования, отправлял им раскрашенный кусочек байкальской скалы, производители чистили камень, снимали видео и отправляли мне камень обратно. Я нашел российское производство – наши производят качественное оборудование. В этом году, в январе, на средства, которые мы командой заработали, приобрели эту установку. Стоимость ее около трех миллионов рублей, плюс генератор и кейс для транспортировки, – рассказал руководитель проекта «Чистые Скалы» Егор Власов.

В использовании лазера есть ограничения: холодное время года и дождь. Поэтому добровольцы заранее составляют планы на тёплые месяцы. Два августовских погожих дня они провели вблизи посёлка Листвянка и очистили 10 квадратных метров местных скал. На очереди – Кругобайкальская железная дорога (там уже замерены площади для будущей очистки: обследованы три километра из 80, обнаружено 224 надписи). В ближайшее время представители АНО «Сила Байкала» проведут экспедицию на Ольхоне, обследуют скалу Шаманку и мыс Хобой.

По материалам ИА «Телеинформ»

■ РЕКЛАМА

ТРЕБУЕТСЯ
УБОРЩИЦА
Телефон: 8-914 958-16-41

■ В ДУМЕ РАЙОНА

Округу быть!

Проект закона о преобразовании поселений района в округ поддержали депутаты районной Думы



Проект закона о преобразовании поселений, входящих в состав Иркутского районного муниципального образования в единый муниципальный округ, поддержали депутаты Думы Иркутского района 7-го созыва.

Проект будет внесен в Законодательное Собрание Иркутской области. Ранее во всех муниципальных образованиях района состоялись публичные слушания и заседания местных дум, где также решение об объединении было поддержано.

— Спасибо всем, кто принял участие в этой большой работе: главам муниципальных образований, депутатам, лидерам общественного мнения, жителям района, — написал мэр Леонид Фролов в своих социальных сетях.

На последнем заседании районной Думы, которое состоялось 29 августа, мэр также поблагодарил народных избранников за конструктивную работу с администрацией района, главами поселений и помощь жителям.

Александр КИЧИГИН

■ ПРАЗДНИК

Ярко, весело, от души

В минувшие выходные посёлок Маркова отметил 350-летний юбилей







На главной площади посёлка собрались жители из разных уголков Марковского МО: молодежь, дети, пожилые люди. Многие пришли на праздник семьями. Среди почетных гостей - представители правительства Приангарья, депутаты Законодательного собрания региона, Думы Иркутского района.

С праздником жителей посёлка поздравила глава муниципалитета Татьяна Макаревич. В честь юбилея награды вручили почётным гражданам, активным жителям, творческим коллективам, талантливым детям муниципального образования.

Праздничную концертную программу подготовили лучшие коллективы Иркутского района и города Иркутска. На площади работали зоны развлечений для детей и взрослых. Большой интерес гости праздника проявили к ярмарке изделий ручной работы. Многие участвовали в мастер-классах, принимали участие в играх, чеканили памятные монеты.

Каждый мог подкрепиться горячими блюдами, полакомиться сладостями, чтобы потом активно провести время на танцполе.

— Поздравляю марковчан! Посёлок развивается, число жителей растёт. Работы, конечно, хватает. Но жизнь меняется к лучшему, многое удаётся сделать благодаря активным жителям, вниманию к посёлку со стороны правительства, губернатора, администраций всех уровней к нуждам людей, — поздравил жителей в своём телеграм-канале мэр Иркутского района Леонид Фролов.

Александр КИЧИГИН

■ ИЗ СОЦСЕТЕЙ МЭРА

Району нужны новые школы





День знаний – большой праздник, к которому готовятся и взрослые, и дети. Для меня это особо ответственный момент, дата, к которой сотрудники администраций, управления образования, педагоги готовились все лето.

Доложил председателю Законодательного Собрания Александру Ведерникову, руководителям Минобра региона о готовности школ и детских садов Иркутского района к новому учебному году.

Двери откроет 71 учебное учреждение, которое прошло приемку. Это 42 школы и 29 детсада. На их подготовку: ремонт теплосетей, приобретение стройматериалов, текущий ремонт, благоустройство, было направлено 61 млн рублей.

Капитальный ремонт продолжится в детском саду деревни Ширяева. На территории пяти учреждений (Хомутовской №2, Уриковской, Гороховской, Мамоновской школ и Мамоновского детсада) завершаются работы по благоустройству.

Отметил, что число учеников в школах района продолжает расти. В 2023 году обучалось 22 178 человек. В 2024 году за парты сядут 25 385 школьников. За два года число учеников выросло на 3207 человек.

В 2023-2024 годах в восьми образовательных организациях дети обучались в три смены.

В этом учебном году подсменка появится еще в 4х школах: Грановщине, Молодежном, Урике, Мамонах. Необходимо первоочередное выделение финансирования на строительство 7 новых школ в районе.

Кроме этого, в этом году не состоялись аукционы (из-за отсутствия заявок) на строительство школ в Оёке и Новолисихе. Причина – условия одномоментной оплаты только по окончании работ.

Надо срочно пересматривать условия для застройщиков, иначе мы не сдвинемся с мёртвой точки. Рад, что депутаты Законодательного Собрания меня услышали и поддержали.

QR-код канала Леонида Фролова в сети «Телеграм»

■ БЛАГОУСТРОЙСТВО

Вместо пустыря – детская площадка

Новая детская площадка «Кудинка» открылась в деревне Куда на улице Заречная. Она появилась на месте заброшенного пустыря, и уже сейчас привлекает детей и подростков поселения.

На площадке установлены детские игровые и спортивные комплексы, оборудованы тротуары, сделано ограждение, установлены урны.

По периметру гостями и жителями деревни во время открытия были высажены ели. Главным украшением территории стала трёхметровая голубая лесная красавица, которая стала подарком жителям от мэра Леонида Фролова. Все дружно приняли участие в её посадке. Теперь на площадке можно будет не только гулять, но и проводить праздники!

Появившаяся площадка - результат совместной работы инициативных жителей, депутатов, администрации. В этом году на территории Хомутовского МО будет реализовано 5 инициативных проектов, которые реализуются за счёт средств граждан и бюджета.

Александр КИЧИГИН





■ МУНИЦИПАЛИТЕТЫ ДЕНЬ ЗА ДНЕМ



Марковское МО

Учебная тревога

В здании администрации Марковского муниципального образования прошла специальная противопожарная тренировка. В ходе неё, при срабатывании системы сигнализации, персонал и посетители были эвакуированы из здания согласно инструкции. Сигнал был передан на пост 158 пожарной части ОГКУ «ПСС Иркутской области» и охранного агентства «Желдорохраны», которые прибыли на место в течение 10 минут.

Огнеборцами был обнаружен и ликвидирован условный очаг возгорания. По итогам тренировки отмечены чёткие действия персонала и посетителей, эвакуация была проведена с опережением нормативов времени.

Также на улице прошла практическая демонстрация применения порошкового и ранцевого огнетушителей.

Администрация муниципалитета напоминает: соблюдайте правила пожарной безопасности, берегите себя и своих близких!

Ушаковское МО

Слава герою!

Мемориальную доску жителю деревни Бурдаковка Василию Кузнецову открыли на фасаде здания сельского клуба. В июле 2023 года он погиб при исполнении воинского долга в ходе специальной военной операции на Украине. Боец награжден орденом Мужества (посмертно).

Василий Вениаминович Кузнецов родился 31 мая 1984 года. Его детство и юность прошли в Бурдаковке. Здесь же он окончил начальную школу, а после четвёртого класса перешел в Большереченскую.

После её окончания работал в лесхозе. К работе относился добросовестно, на него всегда можно было положиться.

В марте 2023 года Василий Кузнецов отправился защищать Родину. Односельчане говорят, что он был жизнерадостным, спокойным, заботливым и отзывчивым человеком.

- Мы гордимся нашим земляком, он является примером мужества, отваги и героизма. Наши ребята всегда были, есть и будут надёжной опорой страны, - прозвучало на открытии мемориала.

Хомутовское МО

Лучшие усадьбы

В Хомутово подвели итоги конкурсов «Образцовое содержание зданий и прилегающих территорий» и «Лучшая усадьба». В первом состязании победителем стала Хомутовская школа №2, на втором месте – Хомутовская школа №1, на третьем – детский сад №2. Благодарственными письмами отмечены Хомутовская сельская библиотека, Дом народного творчества и детский сад №3.

По итогам конкурса «Лучшая усадьба» первое место конкурсная комиссия отдала хомутовской усадьбе по ул. Брусничная, 36, на втором – дом в д. Куда по ул. Рябиновая, 2; на третьем – усадьба по ул. Ленинградская,1.

Также комиссией принято решение поощрить заявителей в номинациях «Уютный уголок» – усадьба в д. Куда, на ул. Васильева, 30, «Мой дом» – с. Хомутово, ул. Строителей, 63 и «Радость для души» – с. Хомутово, ул. Вишневая, 8.

Мамонское МО

Готов к труду и обороне!

Нормативы ГТО сдавали в Мамонах в минувшие выходные. В тестировании приняли участие 50 сельчан от 6 лет и старше.

Испытания, которые организовал Центр тестирования Всероссийского физкультурно-спортивного комплекса «Готов к труду и обороне» Иркутского района, проходили в рамках проекта «Спорт – норма жизни», национального проекта «Демография».

Участники выполнили обязательные упражнения по определению выносливости, ловкости, силы, гибкости и скорости. Все очень серьёзно отнеслись к испытаниям и достойно выполнили нормативы, отметили специалисты Центра тестирования.



АКТУАЛЬНО

Предотвратить аварии

Рассматривается три варианта предотвращения массовых перегрузок по энергоснабжению зимой

Вопросам технологического присоединения к электросетям жилых домов Иркутского района было посвящено очередное рабочее совещание в правительстве региона. Его провёл заместитель председателя правительства Иркутской области Георгий Кузьмин.

В еженедельном режиме правительство Приангарья, включая министерство жилищной политики и энергетики, министерство строительства региона совместно с администрацией Иркутского района и членами инициативной группы жителей, отслеживают работу электросетевой компании по подключению вновь построенных индивидуальных жилых домов к электросетям, исполнению договоров технического присоединения в условиях возросшего спроса на электрические мощности.

Рассматриваются все варианты по недопущению массовых перегрузок зимой.

– Задача – помочь сетевой компании сформировать приемлемые для граждан варианты подключения новых домов без снижения надежности ранее присоединенных потребителей. Необходимо прожить зиму без ЧП, а также в дальнейшем обеспечить увеличение энергетических мощностей и стабильное электроснабжение на территории быстрорастущего района, — отметил Георгий Кузьмин.

Как сообщил заместитель генерального директора по транспорту, электроэнергии и технологическим присоединениям АО «Иркутская электросетевая компания» Артём Савченко, по 691 потребителю (полностью готовых к принятию напряжения) уже ведется работа по присоединению к подстанциям, имеющим небольшой резерв мощности.

Однако 1433 новых индивидуальных жилых строения (также полностью готовым к принятию напряжения) остаются без электроснабжения, так как должны быть подключены к перегруженным подстанциям. Чтобы их подключить и при этом не ухудшить надежность и качество потребителям, уже подключенным к перегруженным подстанциям, рассматриваются разные варианты. Им предстоит пройти правовую оценку.

В частности, речь идёт о подключении мощности до 5 кВт или подключении 15 кВт с условием снижения электропотребления в период зимних нагрузок. Оба эти варианта предполагают, что жители



предусмотрят альтернативные источники теплоснабжения: установят котлы, генераторы, печи. Иначе пика нагрузки не пройти. Рассматривается и третий вариант – временное, на период пиковых нагрузок, снижение доступной к использованию мощности всем потребителям, присоединенным к перегруженным подстанциям.

Также, как сообщил заместитель мэра района Юрий Витер, по инициативе мэра Леонида Фролова, в поселениях, имеющих проблемы с электроснабжением, в сентябре пройдут сходы граждан. Будут проанализированы итоги работы энергетиков по подключению домов к электросетям, а также рассмотрены проблемные и спорные вопросы, связанные с техприсоединением домов и оплатой потребителей за эту процедуру.

В завершение Георгий Кузьмин отметил, что комплексное решение вопросов энергоснабжения и развития сетевой инфраструктуры планируется Иркутской электросетевой компанией в рамках реализации подготовленного к подписанию многолетнего долгосрочного регуляторного соглашения, проект которого в настоящее время рассматривается службой по тарифам Иркутской области.

Александр КИЧИГИН

ЖКХ

Вместо ям и колдобин

Идёт приемка дорог к садоводствам Иркутского района

Вместе со специалистами администрации района на объекты выезжают активные жители и председатели садоводств. Проверка сразу двух дорог состоялась в конце прошлой недели.

Первым объектом стала дорога на 19 км Голоустненского тракта между СНТ «Ручейки» и «Скиф». Её протяженность составляет 1,5 км. Работы идут в рамках ежегодной программы «Ремонт подъездных дорог к садоводствам». Накануне специалисты оценили качество ремонта и приняли работы, выполненные на подъездных путях в СНТ «Межгорье» и «Деметра».

Как рассказал начальник отдела охраны окружающей среды, экологической безопасности и дорожной деятельности КУМИ администрации Иркутского района Дмитрий Крапивной, приоритетной задачей на данном участке Голоустненского тракта стало устройство системы водоотведения. Во время дождей дорога затапливалась, что влекло за собой целый ряд проблем. Во время ремонта подрядчиком были уложены трубы водоотведения, выполнено расширение дорожного полотна, увеличена разворотная площадка для общественного транспорта. Эти работы позволят продлить маршрут на 1, 5 километра.

– Ровная, качественная дорога необходима нам как воздух. В этой части магистрали расположены 13 садоводств. Здесь ходит общественный транспорт, в том числе и школьные автобусы. Сейчас мы пытаемся добиться асфальтированию всей трассы «Иркутск - Голоустное» до СНТ «Скиф». Это больше 6 км. Понимаем, что такие ремонты затратны, но безопасность превыше всего, – объяснила член союза садоводов Иркутского района Вера Маякова.

Вторым объектом стал участок дороги 900 метров, ведущий к СНТ «Трудженник» на 59 км Байкальского тракта. Здесь проведено грейдирование с добавлением нового материала, полотно выровняли до необходимого уклона.

Оба объекта приняты. Небольшие недоработки подрядчик должен устранить до конца сентября. В СНТ «Ручейки» и «Скиф» необходимо доделать разворот на остановочном пункте. Дорогу к «Труженнику» дополнить двумя кармана. К этому же времени будет готова лабораторная экспертиза материалов дорожного полотна. Тогда представители администрации проведут окончательную приемку.

Работы по приемке дорог продолжаются. Всего в летний период состоялись ремонты на восьми дорогах к СНТ и ДНТ протяженностью более 11 км. Сумма контрактов составила 111 млн рублей.

Олеся КОВАЛЁВА







ЭХО ПРАЗДНИКА

Под флагом России

Волонтёры района показали изделия, изготовленные для бойцов СВО











В день государственного флага у памятника Александру III в Иркутске впервые прошла патриотическая акция «Под флагом России». Её организатором стал Единый центр сопровождения семей участников СВО Иркутской области, который в числе прочих мероприятий подготовил выставку продукции волонтёрских организаций.

— Мы проводим нашу акцию в День флага, чтобы напомнить соотечественникам о патриотизме, о таких ценностях как свобода, мужество, справедливость и о том, как важно объединить усилия для приближения победы. Думаю, эта выставка привлечёт немало людей, и они тоже захотят присоединиться к волонтёрскому движению, — поделилась заведующая отделом социально значимых мероприятий и программ Наталья Буйлова.

В Иркутском районе немало жителей, которые сплотились, чтобы поддержать своих соотечественников на фронте.

Браслеты выживания

Волонтёрская группа «СВОи» начала свою деятельность на территории Хомутовского МО в мае прошлого года. Сейчас в ней общим делом объединены более 500 человек из разных муниципалитетов района. Сухие супы, маскировочные сети, свечи… Вот неполный перечень того, что производят волонтёры. Часть продукции они представили на выставке.

В числе экспонатов - браслеты. Это не украшение, как многие могли бы подумать, а незаменимые на фронте солдатские помощники. Ещё их называют браслеты-спасатели. Особая техника плетения позволяет всего за несколько секунд расплести «аксессуар», превратив его в прочную верёвку, длина которой может достигать 5 метров. Такой браслет не сложен в производстве. Их без особого труда изготавливают даже дети, с удовольствием помогая взрослым волонтёрам.

— С помощью браслета можно вытащить раненого с поля боя, если рядом нет носилок. Им можно закрепить тяжёлый груз или использовать в качестве жгута при ранении, — словом пригодится везде. Поэтому мы кладём браслеты почти в каждую посылку, — рассказала волонтёр группы «СВОи» Галина Николаева.

«Кудинская белочка»

На передовой солдаты часто не могут позволить себе приготовить вкусные и полезные блюда и появились… сухие супы.

Скажете, что было бы проще положить в посылку лапшу быстрого приготовления. Но волонтёры понимают важность здорового питания для бойцов. На выставке участники группы показали специальные сушёные пайки, в которых не только супы. В небольшие пакеты были расфасованы привычные в мирной жизни борщи, картофельное пюре, гречка с мясом... Чтобы они приняли привычный вид, достаточно добавить кипячёной воды, и готов полноценный обед. Технология изготовления такого супа не проста. Нужно отварить ингредиенты, измельчить, посушить их в духовке, взвесить ингредиенты для каждой порции, упаковать.

— У всероссийского движения в поддержку бойцов есть группа, где люди со всей страны делятся рецептами. Волонтёры Иркутского района тоже поделились рецептом изготовления десерта под названием «Кудинская белочка». Это фруктово-ореховая смесь из цукатов, яблок, пастилы и других ингредиентов. Засушенный продукт не теряет своей пищевой ценности, — рассказала волонтёр.

Для комфорта в окопах

Солдаты часто не имеют возможности закрыть повседневные для жизни на большой земле потребности. Например, помыться. Иркутское волонтёрское сообщество «Всё для фронта, всё для победы» решило и эту проблему. Армейский душ –простая и очень удобная разработка. Комплект состоит из двух губок: одна пропитана гигиеническим средством, вторая нужна для её смыва. С его помощью солдаты имеют возможность поддерживать себя в чистоте.

— Жители Маркова общими усилиями изготовили более 4 тысяч комплектов сухого душа. Половину отправили. В следующие посылки хотим добавить бутылки воды, у бойцов не всегда есть к ней доступ, — рассказал руководитель сообщества «Всё для фронта, всё для победы» Сергей Окунев.

Вместе с коллегами волонтёрская группа также занимается изготовлением маскировочной экипировки «лешики», пятиточечников - специальных сидушек-ковриков.

А недавно волонтёры начали шить антидроновые одеяла. Благодаря им боец может не только временно спрятаться от дронов, но и согреться в холодном окопе.

При отсутствии электричества спасают специальные окопные свечи. За основу волонтёры берут обычную жестяную банку, наполняют её парафином и вставляют картонный фитиль. А вот шишки наверху вовсе не для красоты, а в целях улучшения качества горения.

— Одну такую свечу можно использовать для согревания, сушки мокрой одежды или других предметов. Если положить сверху решетку, то подойдет даже для приготовления еды. Несколько таких свечей способны обогреть большую площадь. В окопах это незаменимая вещь. Лето заканчивается, поэтому скоро возникнет потребность в увеличении их производства, — объяснил Сергей.

К зиме волонтёры организации «Всё для фронта, всё для победы» начнут создавать новые маскировочные комплекты в подходящих под сезон цветах. К слову сказать, пенсионеры и ветераны так активно помогают в плетении сетей, что их не успевают снабжать материалами.

Не пройдут мимо

Что касается технического оснащения бойцов, то и здесь небезразличные жители Иркутского района показали свою готовность помочь. Участники благотворительного проекта «Своих не бросаем» с первого года СВО помогают фронту. Они приобретают для солдат антидроновые системы РЭП (радиоэлектронное подавление). Атака коптеров – одна из самых опасных в бою. Благодаря такой поддержке, шансы солдат уберечься от удара с неба значительно возрастают.

— Мы организуем сбор средств, покупаем нужную технику и отправляем бойцам. Желающих поддержать наших ребят «за ленточкой» набирается очень много, — рассказал основатель проекта «Своих не бросаем» Сергей Печерских.

Иногда происходят случаи, которые иначе как чудо не назовёшь. В очередной раз был составлен список инструментов и оборудования, которые нужно было приобрести и отправить в зону СВО. Необходимая сумма затрат составила 500 тысяч рублей. Планировалось, что постепенно средства будут собраны. В итоге первый же человек перевёл волонтёрам нужную сумму. Для проекта это был невероятный случай.

В социальных сетях волонтёры делают подробные отчёты обо всех расходах и этапах проведённой работы. Отзывы с фронта доказывают, что старания были не напрасны.

— Один раз на меня вышла женщина с Алтая, супруг которой служил на СВО. Она попросила собрать нас поздравительную посылку к его дню рождения. Мы положили открытки от детей, тактический нож в качестве подарка, супы, производства наших друзей. Женщина передала нам отзыв солдата: «ваши супы спасали нам жизни», — поделился Сергей.

Сейчас в планах волонтёров открыть благотворительный фонд. С его помощью планируется не только осуществлять сбор средств для нужд бойцов, но и проводить патриотические мероприятия для детей и взрослых.

Олеся КОВАЛЁВА

ОБРАЗОВАНИЕ

Снова в школу

Планы на предстоящий учебный год обсудили педагоги на ежегодном августовском совещании работников образования





Летние каникулы незаметно подошли к концу, и вместе с учениками в стены образовательных учреждений возвращаются учителя. В конце августа 400 педагогов школ, детских садов, учреждений дополнительного образования собрались в Грановской школе на традиционное августовское совещание.

В нём приняли участие министр образования Приангарья Максим Парфенов, депутаты Законодательного собрания Галина Кудрявцева и Антон Малышев, мэр Иркутского района Леонид Фролов, председатель Общественной палаты района Наталья Минченок, председатель профсоюза работников образования Нина Иванова.

Результаты достойные

Итоги работы за прошлый учебный год представил начальник управления образования Иркутского района Роман Зарипов. Он рассказал о результатах сдачи выпускниками



единого государственного экзамена, поблагодарил учителей, выпустивших медалистов. Таких учеников в районе 63: федеральные медали первой степени «За особые успехи в учении» получили 34 выпускника, 29 удостоены федеральных медалей второй степени. В их числе 24 ученика получили золотые региональные медали.

– Главным событием нового учебного года станет открытие в посёлке Дзержинск школы на 352 мест и детского сада в Усть-Куде на 145 мест. Проектная документация по школе в мкр Березовый на 1550 мест проходит государственную экспертизу. На площадке начались предварительные работы, *– отметил на совещании мэр Иркутского района Леонид Фролов.*

Леонид Петрович поздравил учителей с началом нового учебного года и отметил, что на их плечах лежит большая ответственность, они во многом определяют будущее наших детей. За высокий профессионализм и многолетнюю работу в сфере образования учителям были вручены благодарности мэра.

Большая перемена

На совещании обсудили изменения, которые произойдут с 1 сентября во всех российских школах. Обязательным предметом для учеников с 1-го по 9-й класс станет «Труд (технология)». Вместо ОБЖ будет преподаваться предмет «Основы безопасности и защита Родины». Изучение дисциплины начнется в 5-м классе. У старшеклассников теория дополнится практикой.

Школьники смогут изучать отечественную и зарубежную фантастику. Например, в пятом классе в программу добавили повесть Кира Булычева «Девочка, с которой ничего не случится». В программе подчеркивается важность литературы как предмета для интеллектуального развития детей.

Для учеников выпускных классов начнут проводить уроки семьеведения. По замыслу разработчиков программы, они должны способствовать формированию у детей семейных ценностей. Специалисты будут рассказывать мальчишкам и девчонкам о том, что такое семья, её традиции и почему она так важна.

В школах появятся новые учебники по истории для учеников 5–9-х классов.

Теперь во время уроков официально запрещено пользоваться телефонами. Под запрет попадают и умные часы, если там есть сим-карта.

Запрет снимается только в экстренных случаях, при угрозе жизни или здоровью ученика либо сотрудника школы.

Добро пожаловать

Любовь к профессии педагога в районе прививают со школьной скамьи. На базе двух образовательных учреждений работают педагогические классы.

В трех школах действуют кадетские классы, а в сентябре откроется ещё один – в Уриковской школе. Для всестороннего развития ребят в 25 школах созданы Центры образования цифрового и гуманитарного профилей «Точка роста».

В новом учебном году все малокомплектные школы района присоединятся к всероссийскому проекту «Орлята России». А ещё в Иркутском районе одно из самых больших в области число класс-комплектов для детей с ограниченными возможностями здоровья – 75.

В этом году в дружную школьную семью влились 30 молодых педагогов, 13 из них прошли обучение по целевому направлению от администрации в колледже педагогического образования и в госуниверситете.

Кстати, увеличение состава педагогов позволит ввести в учебную программу много новых и интересных дисциплин. Сейчас в школах района реализуются профильные программы по химико-биологическому, социально-экономическому, технологическому и другим направлениям.



– Очень радует, что в наши ряды приходят молодые профессионалы, *– отметила заместитель директора Грановской школы Татьяна Кузнецова. –* ***Наш коллектив тоже пополнился двумя молодыми учителями. Приятно принимать коллег всего района в нашей ещё новой школе, ей всего два года.***



Остаётся добавить, что на совещании педагогам района традиционно вручили благодарности, почётные грамоты, знаки отличия Министерства просвещения Российской Федерации. С началом учебного года учителей поздравили и лучшие коллективы Иркутского района. Завершилось мероприятие традиционным школьным звонком. Эту почётную миссии выполнили Роман Зарипов и первоклассница Грановской школы Мария Политковская.

Олеся КОВАЛЁВА
Светлана ШЕСТАКОВА

УРОЖАЙ 2024

Удачный сезон

Фестиваль садоводов и огородников прошёл в минувшие выходные в Иркутске







Пожалуй, не найдётся более щедрого и аппетитного месяца в году, чем август. У многих он ассоциируется с концом лета, а у дачников – с изобилием овощей и сбором урожая. В этом сезоне им есть чем похвастаться, плоды с грядок особенно хороши.





Свои достижения садоводы-огородники всегда показывали с удовольствием. Именно поэтому с 2015 года Союз садоводов Иркутского района постоянно устраивает тематический фестивали цветочных и плодовых культур. Поддержку в организации мероприятий в этот раз оказал фонд «Любимый город».

— В этом году на фестиваль приехали больше 20 садоводческих товариществ и клубов Приангарья. Популярность садоводческого движения растёт, поэтому участников с каждый годом становится всё больше. Я знаю людей, которые увидев на фестивале цветочно-овощное изобилие, начинают всерьёз интересоваться садоводством и вести собственное хозяйство, — рассказал председатель союза садоводов Иркутского района Александр Попов.

Урожай для декора

Удивляться креативности участников гости фестиваля начинали уже на входе. Площадка пестрила яркими стендами. Для декораций брали всё: овощи, фрукты, цветы, домашнюю утварь... На столе СНТ «Бумажник» (д. Худяково), кажется, была целая выставка изделий народных умельцев. Мне лично очень понравились фигурки из кабачков. Гуси и самолёт из этого овоща выглядели очень правдоподобно!

— В Худяково холодный климат, температуры ниже, чем в остальном районе. Но мы стараемся, и добиваемся хорошего урожая. Посмотрите, сколько всего привезли с огородов: тыквы, патиссоны, помидорчики разные... — рассказал представитель СНТ «Бумажник» Александр Базитов.

Не обошлось и без интерактивных придумок. СНТ «Приз» Марковского МО привлёк своими пышными, оригинальными украшениями. Над оформлением стенда трудился профессиональный флорист. В качестве горшков для цветов она взяла неожиданные вещи: сапоги, ботинки и даже супницу. Готовая фотозона!

Ещё заманчивее выглядело колесо фортуны перед палаткой садоводства «Приз».

—Мы первый раз участвуем в фестивале, поэтому очень хотелось чем-то удивить людей. Концепцию нашей презентации мы придумали по названию садоводства. Сделали барабан, который нужно покрутить и 100% выиграешь вкусный приз. Никто не уйдёт с пустыми руками. Если стрелка остановится на суперпризе, то гость получит баночку мёда, — рассказала жительница СНТ «Приз» Вера Ионушкина.

Попробуйте сами!

В жаркий день СНТ «Приз» позаботились о гостях и бесплатно разливали безалкогольное мохито по своему рецепту.

Кстати, дегустация продукции от садоводств – одна из самых любимых фишек фестиваля у посетителей. Все с большим удовольствием пробовали разные вкусности из натуральных продуктов от хозяек Приангарья, записывали рецепты их приготовления. Варенье, пастила, разносолы и наливки - всего не перечислить.

— У нас здесь можно попробовать пироги с капустой и черёмухой, маленькие ранетки и, моё коронное блюдо, варенье из щавеля. Всё расходится на ура! И в огороде, и сегодня на фестивале, мне помогают мои внучка и правнук. Душа радуется, когда дети вместе со сзрослыми занимаются садом, — поделилась член клуба «Лето» Любовь Неудачина.





Фестиваль этого года полон необычных новинок. Едва заходишь на выставку, в глаза бросается стенд, увешанный … виноградом самых разных цветов: от бледно-зеленого до красного и почти черного. Его вырастили наши садоводы! Казалось неожиданно для Сибири такое разнообразие, но сейчас многие садоводы увлекаются выращиванием винограда, пытаясь культивировать на участке сразу несколько лоз. Виноград зреет до 130 дней. Осенью его обрезают и укрывают на зиму, чтобы лоза не замёрзла. Главное преимущество местного винограда перед привезённым – его натуральность. При выращивании садоводы стараются лишний раз не использовать удобрений, культура и без химии неплохо растёт, радуя своими крупными и сочными гроздьями.

Любовь Унагаева из д. Грановщина занимается выращиванием винограда уже 4 года, и добилась в этом деле хороших результатов. На стенде она представила сорта «Красотка», «Восторг» и «Эталон».

- Конечно, получилось ни с первого раза. Для тех, кто хочет выращивать в своём саду виноградную лозу, совет от хозяйки один: просто полюбите её. Посадить виноград не сложнее, чем помидоры. Просто нужно соблюсти при посадке растения определённые условия. Информации об этом достаточно, – объяснила садовод.

Сибирская лоза

Из редких коллекций

Кто уж точно разбирается в уходе за редкими растениями, так это члены клуба садоводов им. А.К. Томсона. На фестивале они постоянные гости. Каждый год садоводы клуба знакомят жителей Иркутского района с какими-то новыми культурами. В этом году это актинидия - дальневосточная лиана. Говорят очень перспективное для Сибири растение.

– Саженцы актинидии бывает трудно найти. Это не просто очень красивая лиана, но и источник вкусных ягод. Их можно назвать миниатюрными киви. Растение не требует особого ухода, нужно лишь на зиму её пригибать. Для меня ещё очень интересна невеженская рябина. От обычной она отличается отсутствием горечи, – рассказала участника клуба Томсона Лидия Самочко.

В середине праздника состоялось награждение лучших садоводов Приангарья. Среди победителей стенды с названиями «Осенний смак», «Краски осени» и «Гроздь Иркутского винограда». Они получили грамоты и подарки.

Яркие и достойные проводы лета!

Олеся КОВАЛЁВА

ПРАЗДНИКИ

Спасские гуляния

Праздник трёх Спасов отметили в Иркутском районе









Август - месяц урожая. Благодатный, сытный, вкусный, яркий. Именно таким был и праздник “Три Спаса”, который традиционно проводится в Иркутском районе в музее “Тальцы”. Народные песни, игры, ярмарка мастеров народных ремесел, угощения и общий хоровод - все это в окружении исторических деревянных домов, да ещё и в отличный летний день.

Гостей и участников праздника приветствовали мэр Иркутского района Леонид Фролов и председатель районной Думы Алексей Панько.

— Желаю вам всем сегодня отлично провести время, зарядиться энергией в таком замечательном месте на берегу нашей красавицы Ангары, - сказал Леонид Фролов. ***— Всем добра и мира!***

Возможностей зарядиться на празднике действительно было много. Раз уж в этот день отмечали сразу три Спаса, медовый, яблочный и ореховый, то и площадок тоже было три (хотя на самом деле гораздо больше). В честь медового Спаса потрясающие угощения приготовила Максимовщина. Мёд свежего сбора, соты и ароматные пироги. Яблоками во всех видах хвасталась Ушаковское муниципальное образование. А Ширяева достался Спас ореховый.

Пробовали играть в шашки яблоками? Очень легко: подбираем плоды разных сортов, чтобы они отличались по цвету и находим подходящую по размеру доску. Выбывшие “фигуры” можно тут же съедать. Кстати, в библиотеке Пивоварихи подготовили интересный буклет о яблочном Спасе: собрали традиции, историю и даже посвященные яблокам народные пословицы и поговорки.

Главное действие развернулось на сцене. Сколько в Иркутском районе талантов! И ведь занимаются народным творчеством, поют с удовольствием наши традиционные песни люди всех возрастов. Яркие и самобытные, в красивых народных костюмах, они с огромным удовольствием подпевали друг другу.

Зажгли публику участницы ансамбля “Смоляночка” из села Смоленщина. Еще бы, ведь самой молодой из них 64 года! Так и хотелось пуститься в пляс, что многие и сделали. Благо праздник - на открытом воздухе и места, чтобы душе разгуляться, предостаточно.

Наверное, каждый, кто в этом день побывал в “Тальцах”, вернулся домой с яркими сувенирами и красивыми вещицами. Пройти мимо ярмарки народных умельцев было просто невозможно! Сладости, украшения, фигурное мыло, игрушки, посуда ручной работы, картины на бересте, сумки, корзинки и многое-многое другое - а к этому еще и возможность лично познакомиться с мастерами, спросить о тонкостях их ремесла.

Например, Юлия Коваленко, мастер декоративно-прикладного творчества из с. Оёк, вяжет крючком традиционные воротнички и салфеточки. И уверяет, что те самые “как у бабушки” украшения снова входят в моду.

А Ирина Перебоева из Хомутово занимается и вовсе необычным творчеством - делает декоративную посуду и разные полезные вещи из стеклянных бутылок.

— Это настоящие бутылки, которые переплавляются в специальной печи, – рассказывает мастерица. – ***На это уходит не меньше суток. Получаются такие вот стильные блюда, салфетницы, или просто интересные сувениры, мы потом их расписываем.***

Хомутовский дворец культуры вообще поразил широтой талантов своих преподавателей. Не только разные сувениры привезли они на праздник, но и провели для всех желающих мастер-классы по изготовлению глиняной игрушки.

Гости праздника с удовольствием гуляли, участвовали в разных играх, угощались приготовленными по народным рецептам яствами.

Кстати, праздник “Три Спаса” - далеко не единственный в Иркутском районе, когда собираются представители всех поселений. Как говорится, следите за афишей, осенью состоится еще одно яркое событие, на котором обязательно нужно будет побывать.

По материалам газеты «Комсомольская правда»
Фото Александра НОВИКОВА











Адрес редакции и издателя: 664007, г. Иркутск, ул. Декабрьских Событий, 119а , тел. (3952) 20-97-39.
E-mail: angarogni@mail.ru. Распространяется бесплатно.
Соучредители: администрация Иркутского районного муниципального образования и МАУ ИРМО «Редакция «Ангарские огни».
Главный редактор Недзвецкая Ольга Константиновна

За содержание рекламной информации и объявлений редакция ответственности не несёт.
Возрастное ограничение 12+. При перепечатке материалов ссылка на газету «Ангарские огни» обязательна.

Газета «Ангарские огни» зарегистрирована Восточно-Сибирским региональным управлением регистрации и контроля за соблюдением законодательства о средствах массовой информации и печати при Государственном комитете Российской Федерации по печати.
Свидетельство о регистрации № И-0134 от 31 марта 1999 г. Тираж 10000 экз. Заказ №
Подписано в печать 29.08.2024 г. по графику в 17:00, фактически в 17:00. Дата выпуска 30.08.2024 г.
Отпечатано в типографии объединения «Облмашинформ» ООО «Бланкиздат»
Адрес типографии: 664009, г. Иркутск, ул. Советская, 109Г, ИНН 3808086830.

Ангарские Огни

Официальный отдел

№ 33 (10814) 30 августа 2024 г.

АДМИНИСТРАЦИЯ ИРКУТСКОГО РАЙОННОГО

от «22» 08 2024 г. № 512

Об утверждении карты-плана территории 38:06:141904, Иркутская область, Иркутский район, Ушаковское муниципальное образование, садоводческое некоммерческое товарищество «Зеленый Сад»

В соответствии с пунктом 8 статьи 42.6 Федерального закона от 24.07.2007 №221-ФЗ «О кадастровой деятельности», пунктом 36 части 1 статьи 15 Федерального закона от 06.10.2003 №131-ФЗ «Об общих принципах организации местного самоуправления в Российской Федерации», статьями 39, 45, 54 Устава Иркутского районного муниципального образования, администрация Иркутского районного муниципального образования

ПОСТАНОВЛЯЕТ:

1. Утвердить карту-план территории 38:06:141904, Иркутская область, Иркутский район, Ушаковское муниципальное образование, садоводческое некоммерческое товарищество «Зеленый Сад» согласно приложению к настоящему постановлению.

2. Управлению архитектуры и градостроительства администрации Иркутского районного муниципального образования направить утвержденную карту-план территории 38:06:141904, Иркутская область, Иркутский район, Ушаковское муниципальное образование, садоводческое некоммерческое товарищество «Зеленый Сад» в орган регистрации прав.

3. Опубликовать настоящее постановление в газете «Ангарские огни» и разместить в информационно-телекоммуникационной сети «Интернет» на официальном сайте Иркутского районного муниципального образования www.irkraion.ru.

4. Контроль исполнения настоящего постановления возложить на заместителя Мэра по капитальному строительству.

Мэр Л.П. Фролов

Приложение
УТВЕРЖДЕН
постановлением
администрации
Иркутского районного
муниципального образования
от 22.08.2024 № 512

КАРТА - ПЛАН ТЕРРИТОРИИ
38:06:141904, Иркутский район, Ушаковское муниципальное образование, садоводческое некоммерческое товарищество «Зеленый Сад»

Иркутск
2024

КАРТА-ПЛАН ТЕРРИТОРИИ	
Пояснительная записка	
1. Сведения о территории выполнения комплексных кадастровых: 38:06:141904, Российская Федерация, Иркутская область, Иркутский район, Ушаковское муниципальное образование, 13 км автодороги Иркутск-Голоустное, садоводческое некоммерческое товарищество «Зеленый Сад»	
2. Основания выполнения комплексных кадастровых работ:	
Наименование, дата и номер документа, на основании которого выполняются комплексные кадастровые работы: Договор подряда №39/21 от 28 сентября 2021 г.	
3. Дата подготовки карты-плана территории: 2 ноября 2023 г.	
4. Сведения о заказчике(ах) комплексных кадастровых работ:	
В отношении юридического лица, органа местного самоуправления муниципального района, муниципального округа или городского округа либо уполномоченного исполнительного органа государственной власти субъекта Российской Федерации:	
полное или сокращенное (в случае, если имеется) наименование	
САДОВОДЧЕСКОЕ НЕКОММЕРЧЕСКОЕ ТОВАРИЩЕСТВО "ЗЕЛЕНЫЙ САД"	
основной государственный регистрационный номер	1053827049418
идентификационный номер налогоплательщика	3827004494
В отношении физического лица или представителя физических или юридических лиц:	
фамилия, имя, отчество (последнее - при наличии):	
Гулак Алексей Николаевич	
страховой номер индивидуального лицевого счета в системе обязательного пенсионного страхования Российской Федерации (СНИЛС): -	
Наименование и реквизиты документа, подтверждающие полномочия представителя заказчика(ов) комплексных кадастровых работ: Устав	
Адрес электронной почты (для направления уведомления о результатах внесения сведений в Единый государственный реестр недвижимости): alexey108@inbox.ru	
5. Сведения об исполнителе комплексных кадастровых работ:	
Полное или сокращенное (в случае, если имеется) наименование и адрес юридического лица, с которым заключен государственный или муниципальный контракт либо договор подряда на выполнение комплексных кадастровых работ: ОБЩЕСТВО С ОГРАНИЧЕННОЙ ОТВЕТСТВЕННОСТЬЮ "ИРКУТСКИЙ ЦЕНТР КАДАСТРОВЫХ РАБОТ" (ООО "БТИ ИЦКР"), 664075, г. Иркутск, ул. Байкальская, 206, оф. 605	
Фамилия, имя, отчество кадастрового инжеенра (последее - при наличии): Бобылев Александр Витальевич и основной государственный регистрационный номер кадастрового инженера - индивидуального предпринимателя (ОГРНИП): -	
Страховой номер индивидуального лицевого счета в системе обязательного пенсионного страхования Российской Федерации (СНИЛС) кадастрового инженера: 119-033-436 30	
Уникальный реестровый номер кадастрового инженера в реестре саморегулируемых организаций кадастровых инженеров и дата внесения сведений о физическом лице в такой реестр: №0638 от 22.04.2016 г.	
Полное или (в случае, если имеется) сокращенное наименование саморегулируемой организации кадастровых инженеров, членом которой является кадастровый инженер: Саморегулируемая организация Ассоциация "Объединение кадастровых инженеров" (СРО Ассоциация "ОКИ")	
Контактный телефон: +79149541313	
Почтовый адрес и адрес электронной почты, по которым осуществляется связь с кадастровым инженером: 664047, г. Иркутск, ул. Советская, 45/1, кв. 1, bobylev.alexander@gmail.com	

6. Перечень документов, использованных при подготовке карты-плана территории					
№ п/п	Реквизиты документа				
	Вид	Дата	Номер	Наименование	Иные сведения
1	2	3	4	5	6
1	Кадастровый план территории	23.09. 2022 г.	б/н	Кадастровый план территории	-
2	Правила землепользования и застройки	31.08. 2016 г.	27	Решение Думы Ушаковского муниципального образования	-
3	Правила землепользования и застройки	30.10. 2020 г.	47	Решение Думы Ушаковского муниципального образования	-
4	Правила землепользования и застройки (отмена)	07.09. 2023 г.	49	Решение Думы Ушаковского муниципального образования	-
5	Ортофотоплан (масштаб 1:1000)	20.10. 2021 г.	б/н	Ортофотоплан	-

7. Пояснения к карте-плану территории:

Комплексные кадастровые работы проводятся за счет внебюджетных средств, с учетом положений статьи 42.11 Федерального закона от 24.07.2007 г. № 221-ФЗ «О кадастровой деятельности» (далее – Закон о кадастровой деятельности).

Договор подряда от 39/21 от 28 сентября 2021 года на выполнение комплексных кадастровых работ заключен с Обществом с ограниченной ответственностью «Иркутский центр кадастровых работ».

При проведении комплексных кадастровых работ на территории Садоводства было выявлено, что все земельные участки (353 штуки), учтенные в Едином государственном реестре недвижимости (далее – ЕГРН) с координатами характерных точек, имеют реестровые ошибки в местоположении. Также реестровые ошибки в местоположении выявлены у 105 зданий. 31 здание внесено в ЕГРН с корректным местоположением, 90 зданий являются ранее учтенными, в отношении которых было уточнено местоположение координат характерных точек. Таким образом, в состав карты-плана территории включены сведения о 353 земельных участков и о 105 зданиях, в отношении которых необходимо исправить реестровые ошибки в сведениях о местоположении их границ, и сведения о 90 зданиях, в отношении которых уточняется местоположение границ характерных точек. Общее количество объектов недвижимости, включенных в состав карты-плана составило 548 штук.

В состав карты-плана не включены земельные участки Садоводческого некоммерческого товарищества «Зеленый сад», границы которых частично или полностью пересекаются с границами земельного участка лесного фонда с кадастровым номером 38:06:000000:6047, и на которые не распространяются нормы части 1 статьи 60.2 Федерального закона от 13.07.2015 г. «О государственной регистрации недвижимости».

Фактическая площадь земельных участков с кадастровыми номерами 38:06:141904:2164, 38:06:141904:1820, 38:06:141904:3269, 38:06:141904:1964, 38:06:141904:711 больше, чем определенная в соответствии с координатами характерных точек, указанных в карте плане территории. Так как в соответствии с подпунктом 2 пункта 3 статьи 42.8 Закона о кадастровой деятельности, площадь данных участков может быть увеличена не более, чем на предельный минимальный размер земельного участка для данного разрешенного использования. После завершения комплексных кадастровых работ для данных земельных участков будут сформированы схемы расположения земельного участка или земельных участков на кадастровом плане территории, предусматривающие перераспределение данных участков с неразграниченными землями.

Тринадцать объектов капитального строительства с кадастровыми номерами: 38:06:141904:2315, 38:06:141904:2396, 38:06:141904:1888, 38:06:141904:2111, 38:06:141904:2695, 38:06:141904:2676, 38:06:141904:2289, 38:06:141904:2588, 38:06:141904:2640, 38:06:141904:2577, 38:06:141904:2684, 38:06:141904:2457, 38:06:141904:2145, не включены в состав карты-плана территории, так как на данный момент 12 объектов снесены, а объект с кадастровым номером 38:06:141904:2695 является дублирующим объект 38:06:141904:3892.

В соответствии с данными ЕГРН здание с кадастровым номером 38:06:141904:2856 расположено на земельному участке с кадастровым номером 38:06:141904:1239, фактически данное здание расположено на земельном участке с кадастровым номером 38:06:141904:1978, принадлежащем на праве собственности тому же лицу.

Сведения о пунктах геодезической сети и средствах измерений								
1. Сведения о пунктах геодезической сети:								
№ п/п	Вид геодезической сети	Название пункта геодезической сети и тип знака	Система координат пункта геодезической сети	Координаты, м		Сведения о состоянии на "___" _____ 2_____г.		
				X	Y	наружного знака пункта	центра знака	марки центра пункта
1	2	3	4	5	6	7	8	9
-	-	-	-	-	-	-	-	-
2. Сведения об использованных средствах измерений:								
№ п/п	Наименование и обозначение типа средства измерений - прибора (инструмента, аппаратуры)			Заводской или серийный номер средства измерений		Реквизиты свидетельства о поверке прибора (инструмента, аппаратуры) и (или) срок действия поверки		
1	2			3		4		
-	-			-		-		

Сведения об уточняемых земельных участках, необходимые для исправления реестровых ошибок в сведениях о местоположении их границ

1. Сведения о характерных точках границ уточняемого земельного участка с кадастровым номером 38:06:141904:165 :

Система координат МСК-38, зона 3 — **Зона № 3**

Обозначение характерных точек границ	Координаты, м				Метод определения координат	Формулы, примененные для расчета средней квадратической погрешности определения координат характерных точек границ (Mt), с подставленными в такие формулы значениями и итоговые (вычисленные) значения Mt, м	Описание закрепления точки
	содержатся в Едином государственном реестре недвижимости		определены в результате выполнения комплексных кадастровых работ				
	X	Y	X	Y			
1	2	3	4	5	6	7	8
1	-	-	383711.87	3354842.29	Аналитический метод	0.20	-
2	-	-	383692.58	3354847.15	Аналитический метод	0.20	-
3	-	-	383696.11	3354861.49	Аналитический метод	0.20	-
4	-	-	383678.42	3354861.88	Аналитический метод	0.20	-
7	-	-	383649.32	3354861.58	Аналитический метод	0.20	-
8	-	-	383644.41	3354861.53	Аналитический метод	0.20	-
н900У	-	-	383624.83	3354853.25	Аналитический метод	0.20	-
н42У	-	-	383624.85	3354852.10	Аналитический метод	0.20	-
н45У	-	-	383603.53	3354851.45	Аналитический метод	0.20	-
н50У	-	-	383582.27	3354850.92	Аналитический метод	0.20	-
н131У	-	-	383563.05	3354850.43	Аналитический метод	0.20	-
н132У	-	-	383562.61	3354864.86	Аналитический метод	0.20	-
н135У	-	-	383550.37	3354864.45	Аналитический метод	0.20	-
н134У	-	-	383549.45	3354897.32	Аналитический метод	0.20	-
н339У	-	-	383529.45	3354893.10	Аналитический метод	0.20	-
н338У	-	-	383527.66	3354858.84	Аналитический метод	0.20	-
н337У	-	-	383527.07	3354858.83	Аналитический метод	0.20	-
н336У	-	-	383526.66	3354849.40	Аналитический метод	0.20	-
н363У	-	-	383504.92	3354849.06	Аналитический метод	0.20	-
н362У	-	-	383484.37	3354849.26	Аналитический метод	0.20	-
н361У	-	-	383464.61	3354849.79	Аналитический метод	0.20	-
н360У	-	-	383444.93	3354850.30	Аналитический метод	0.20	-

1. Сведения о характерных точках границ уточняемого земельного участка с кадастровым номером 38:06:141904:165 :

Система координат МСК-38, зона 3 — **Зона № 3**

Обозначение характерных точек границ	Координаты, м				Метод определения координат	Формулы, примененные для расчета средней квадратической погрешности определения координат характерных точек границ (Mt), с подставленными в такие формулы значениями и итоговые (вычисленные) значения Mt, м	Описание закрепления точки
	содержатся в Едином государственном реестре недвижимости		определены в результате выполнения комплексных кадастровых работ				
	X	Y	X	Y			
1	2	3	4	5	6	7	8
39	-	-	383104.92	3354921.92	Аналитический метод	0.20	-
40	-	-	383072.50	3354925.47	Аналитический метод	0.20	-
н852У	-	-	383070.85	3354900.88	Аналитический метод	0.20	-
н853У	-	-	383069.31	3354856.15	Аналитический метод	0.20	-
н854У	-	-	383025.93	3354856.99	Аналитический метод	0.20	-
н857У	-	-	383004.34	3354856.94	Аналитический метод	0.20	-
н858У	-	-	382982.64	3354856.91	Аналитический метод	0.20	-
н861У	-	-	382961.85	3354857.35	Аналитический метод	0.20	-
н893У	-	-	382951.55	3354857.42	Аналитический метод	0.20	-
н863У	-	-	382940.99	3354857.94	Аналитический метод	0.20	-
н866У	-	-	382918.70	3354857.70	Аналитический метод	0.20	-
н865У	-	-	382918.70	3354859.55	Аналитический метод	0.20	-
н867У	-	-	382891.51	3354859.67	Аналитический метод	0.20	-
н817У	-	-	382892.55	3354842.96	Аналитический метод	0.20	-
н816У	-	-	382896.05	3354848.23	Аналитический метод	0.20	-
н815У	-	-	382901.28	3354850.08	Аналитический метод	0.20	-
н814У	-	-	382911.13	3354850.43	Аналитический метод	0.20	-
н813У	-	-	382930.00	3354851.10	Аналитический метод	0.20	-
н812У	-	-	382953.49	3354851.04	Аналитический метод	0.20	-
н811У	-	-	382970.96	3354848.65	Аналитический метод	0.20	-
н810У	-	-	382989.21	3354848.83	Аналитический метод	0.20	-
н809У	-	-	383006.98	3354848.93	Аналитический метод	0.20	-
н808У	-	-	383006.98	3354850.97	Аналитический метод	0.20	-
н807У	-	-	383030.38	3354850.48	Аналитический метод	0.20	-

1. Сведения о характерных точках границ уточняемого земельного участка с кадастровым номером 38:06:141904:165 :

Система координат МСК-38, зона 3 — **Зона № 3**

Обозначение характерных точек границ	Координаты, м				Метод определения координат	Формулы, примененные для расчета средней квадратической погрешности определения координат характерных точек границ (Mt), с подставленными в такие формулы значениями и итоговые (вычисленные) значения Mt, м	Описание закрепления точки
	содержатся в Едином государственном реестре недвижимости		определены в результате выполнения комплексных кадастровых работ				
	X	Y	X	Y			
1	2	3	4	5	6	7	8
н346У	-	-	383424.78	3354851.07	Аналитический метод	0.20	-
н347У	-	-	383404.57	3354850.65	Аналитический метод	0.20	-
н359У	-	-	383384.10	3354850.95	Аналитический метод	0.20	-
н358У	-	-	383364.31	3354850.95	Аналитический метод	0.20	-
н357У	-	-	383343.80	3354851.15	Аналитический метод	0.20	-
н356У	-	-	383322.46	3354851.48	Аналитический метод	0.20	-
н355У	-	-	383303.47	3354851.93	Аналитический метод	0.20	-
н581У	-	-	383283.95	3354852.00	Аналитический метод	0.20	-
н606У	-	-	383242.90	3354851.87	Аналитический метод	0.20	-
н605У	-	-	383222.88	3354852.35	Аналитический метод	0.20	-
н604У	-	-	383198.24	3354853.18	Аналитический метод	0.20	-
н603У	-	-	383177.42	3354853.79	Аналитический метод	0.20	-
н602У	-	-	383156.28	3354854.43	Аналитический метод	0.20	-
н601У	-	-	383146.38	3354853.86	Аналитический метод	0.20	-
н600У	-	-	383119.63	3354854.56	Аналитический метод	0.20	-
н599У	-	-	383119.63	3354856.92	Аналитический метод	0.20	-
н598У	-	-	383116.73	3354857.18	Аналитический метод	0.20	-
н597У	-	-	383110.73	3354857.26	Аналитический метод	0.20	-
н596У	-	-	383110.74	3354854.67	Аналитический метод	0.20	-
н595У	-	-	383089.42	3354854.79	Аналитический метод	0.20	-
н594У	-	-	383083.42	3354855.42	Аналитический метод	0.20	-
н593У	-	-	383082.58	3354895.43	Аналитический метод	0.20	-
н592У	-	-	383088.81	3354894.11	Аналитический метод	0.20	-
н591У	-	-	383105.66	3354894.96	Аналитический метод	0.20	-

1. Сведения о характерных точках границ уточняемого земельного участка с кадастровым номером 38:06:141904:165 :

Система координат МСК-38, зона 3 — **Зона № 3**

Обозначение характерных точек границ	Координаты, м				Метод определения координат	Формулы, примененные для расчета средней квадратической погрешности определения координат характерных точек границ (Mt), с подставленными в такие формулы значениями и итоговые (вычисленные) значения Mt, м	Описание закрепления точки
	содержатся в Едином государственном реестре недвижимости		определены в результате выполнения комплексных кадастровых работ				
	X	Y	X	Y			
1	2	3	4	5	6	7	8
н806У	-	-	383039.95	3354850.32	Аналитический метод	0.20	-
н805У	-	-	383041.83	3354848.87	Аналитический метод	0.20	-
н804У	-	-	383049.97	3354848.83	Аналитический метод	0.20	-
н803У	-	-	383070.60	3354847.74	Аналитический метод	0.20	-
н802У	-	-	383090.21	3354847.34	Аналитический метод	0.20	-
н801У	-	-	383091.09	3354847.11	Аналитический метод	0.20	-
н800У	-	-	383112.38	3354847.01	Аналитический метод	0.20	-
н799У	-	-	383112.87	3354807.56	Аналитический метод	0.20	-
н798У	-	-	383111.35	3354766.62	Аналитический метод	0.20	-
н850У	-	-	383091.59	3354765.09	Аналитический метод	0.20	-
н849У	-	-	383071.93	3354764.63	Аналитический метод	0.20	-
н848У	-	-	383045.14	3354762.94	Аналитический метод	0.20	-
н847У	-	-	383022.65	3354761.95	Аналитический метод	0.20	-
н846У	-	-	383002.68	3354761.91	Аналитический метод	0.20	-
н845У	-	-	382991.41	3354761.73	Аналитический метод	0.20	-
н842У	-	-	382984.29	3354762.69	Аналитический метод	0.20	-
н841У	-	-	382966.21	3354763.11	Аналитический метод	0.20	-
н840У	-	-	382929.05	3354763.02	Аналитический метод	0.20	-
н839У	-	-	382909.88	3354763.58	Аналитический метод	0.20	-
н838У	-	-	382889.79	3354763.81	Аналитический метод	0.20	-
н837У	-	-	382889.97	3354768.16	Аналитический метод	0.20	-
н836У	-	-	382888.00	3354768.20	Аналитический метод	0.20	-
н773У	-	-	382886.77	3354755.30	Аналитический метод	0.20	-
н772У	-	-	382890.13	3354757.74	Аналитический метод	0.20	-

1. Сведения о характерных точках границ уточняемого земельного участка с кадастровым номером 38:06:141904:165 :

Система координат МСК-38, зона 3 **Зона № 3**

Обозначение характерных точек границ	Координаты, м				Метод определения координат	Формулы, примененные для расчета средней квадратической погрешности определения координат характерных точек границ (Mt), с подставленными в такие формулы значениями и итоговые (вычисленные) значения Mt, м	Описание закрепления точки
	содержатся в Едином государственном реестре недвижимости		определены в результате выполнения комплексных кадастровых работ				
	X	Y	X	Y			
1	2	3	4	5	6	7	8
н771У	-	-	382893.78	3354758.13	Аналитический метод	0.20	-
н770У	-	-	382911.00	3354758.27	Аналитический метод	0.20	-
н769У	-	-	382911.90	3354757.74	Аналитический метод	0.20	-
н768У	-	-	382940.20	3354757.82	Аналитический метод	0.20	-
н767У	-	-	382966.32	3354757.17	Аналитический метод	0.20	-
н766У	-	-	382997.81	3354756.77	Аналитический метод	0.20	-
н765У	-	-	383029.17	3354757.49	Аналитический метод	0.20	-
н764У	-	-	383061.54	3354757.88	Аналитический метод	0.20	-
н763У	-	-	383111.35	3354758.66	Аналитический метод	0.20	-
н762У	-	-	383111.32	3354734.55	Аналитический метод	0.20	-
н761У	-	-	383111.28	3354692.40	Аналитический метод	0.20	-
н956У	-	-	383109.09	3354692.47	Аналитический метод	0.20	-
н797У	-	-	383062.66	3354694.04	Аналитический метод	0.20	-
н796У	-	-	383024.99	3354695.37	Аналитический метод	0.20	-
н795У	-	-	382986.29	3354697.02	Аналитический метод	0.20	-
н794У	-	-	382940.24	3354699.24	Аналитический метод	0.20	-
н793У	-	-	382913.35	3354699.81	Аналитический метод	0.20	-
н792У	-	-	382913.42	3354700.40	Аналитический метод	0.20	-
н791У	-	-	382900.97	3354700.61	Аналитический метод	0.20	-
н908У	-	-	382900.65	3354700.53	Аналитический метод	0.20	-
н909У	-	-	382900.52	3354695.54	Аналитический метод	0.20	-
н734У	-	-	382915.58	3354694.93	Аналитический метод	0.20	-
н733У	-	-	382940.65	3354693.71	Аналитический метод	0.20	-
н732У	-	-	382940.72	3354692.55	Аналитический метод	0.20	-

1. Сведения о характерных точках границ уточняемого земельного участка с кадастровым номером 38:06:141904:165 :

Система координат МСК-38, зона 3 **Зона № 3**

Обозначение характерных точек границ	Координаты, м				Метод определения координат	Формулы, примененные для расчета средней квадратической погрешности определения координат характерных точек границ (Mt), с подставленными в такие формулы значениями и итоговые (вычисленные) значения Mt, м	Описание закрепления точки
	содержатся в Едином государственном реестре недвижимости		определены в результате выполнения комплексных кадастровых работ				
	X	Y	X	Y			
1	2	3	4	5	6	7	8
н691У	-	-	382934.04	3354614.06	Аналитический метод	0.20	-
н690У	-	-	382933.99	3354613.55	Аналитический метод	0.20	-
н689У	-	-	382961.14	3354611.82	Аналитический метод	0.20	-
н688У	-	-	382982.26	3354610.77	Аналитический метод	0.20	-
н687У	-	-	383002.86	3354609.76	Аналитический метод	0.20	-
н890У	-	-	383035.37	3354607.99	Аналитический метод	0.20	-
н686У	-	-	383066.95	3354605.92	Аналитический метод	0.20	-
н685У	-	-	383088.68	3354604.23	Аналитический метод	0.20	-
н684У	-	-	383108.62	3354602.99	Аналитический метод	0.20	-
н683У	-	-	383109.26	3354601.25	Аналитический метод	0.20	-
н682У	-	-	383109.69	3354598.25	Аналитический метод	0.20	-
н681У	-	-	383108.84	3354564.80	Аналитический метод	0.20	-
н680У	-	-	383108.23	3354527.04	Аналитический метод	0.20	-
н721У	-	-	383087.05	3354527.70	Аналитический метод	0.20	-
н720У	-	-	383087.13	3354528.91	Аналитический метод	0.20	-
н888У	-	-	383065.81	3354528.69	Аналитический метод	0.20	-
н719У	-	-	383055.38	3354529.03	Аналитический метод	0.20	-
н718У	-	-	383027.95	3354530.51	Аналитический метод	0.20	-
н717У	-	-	382995.96	3354533.11	Аналитический метод	0.20	-
н889У	-	-	382989.63	3354533.63	Аналитический метод	0.20	-
н716У	-	-	382974.65	3354534.19	Аналитический метод	0.20	-
н715У	-	-	382952.93	3354535.37	Аналитический метод	0.20	-
н714У	-	-	382936.07	3354535.63	Аналитический метод	0.20	-
н713У	-	-	382894.75	3354538.87	Аналитический метод	0.20	-

1. Сведения о характерных точках границ уточняемого земельного участка с кадастровым номером 38:06:141904:165 :

Система координат МСК-38, зона 3 **Зона № 3**

Обозначение характерных точек границ	Координаты, м				Метод определения координат	Формулы, примененные для расчета средней квадратической погрешности определения координат характерных точек границ (Mt), с подставленными в такие формулы значениями и итоговые (вычисленные) значения Mt, м	Описание закрепления точки
	содержатся в Едином государственном реестре недвижимости		определены в результате выполнения комплексных кадастровых работ				
	X	Y	X	Y			
1	2	3	4	5	6	7	8
н731У	-	-	382961.60	3354692.05	Аналитический метод	0.20	-
н730У	-	-	382984.07	3354691.51	Аналитический метод	0.20	-
н729У	-	-	383005.49	3354690.65	Аналитический метод	0.20	-
н728У	-	-	383026.78	3354689.66	Аналитический метод	0.20	-
н727У	-	-	383047.67	3354688.53	Аналитический метод	0.20	-
н726У	-	-	383068.50	3354687.50	Аналитический метод	0.20	-
н725У	-	-	383089.72	3354686.39	Аналитический метод	0.20	-
н724У	-	-	383111.16	3354685.56	Аналитический метод	0.20	-
н723У	-	-	383110.50	3354646.42	Аналитический метод	0.20	-
н722У	-	-	383109.88	3354609.23	Аналитический метод	0.20	-
н760У	-	-	383085.53	3354610.72	Аналитический метод	0.20	-
н759У	-	-	383064.40	3354612.08	Аналитический метод	0.20	-
н758У	-	-	383032.91	3354613.99	Аналитический метод	0.20	-
н757У	-	-	383001.01	3354615.92	Аналитический метод	0.20	-
н756У	-	-	382980.15	3354616.51	Аналитический метод	0.20	-
н755У	-	-	382959.25	3354617.80	Аналитический метод	0.20	-
н754У	-	-	382938.43	3354619.08	Аналитический метод	0.20	-
н753У	-	-	382914.75	3354620.37	Аналитический метод	0.20	-
н752У	-	-	382892.11	3354621.64	Аналитический метод	0.20	-
н751У	-	-	382889.25	3354624.99	Аналитический метод	0.20	-
н750У	-	-	382887.97	3354630.94	Аналитический метод	0.20	-
н694У	-	-	382888.46	3354614.54	Аналитический метод	0.20	-
н693У	-	-	382889.87	3354615.66	Аналитический метод	0.20	-
н692У	-	-	382911.72	3354615.01	Аналитический метод	0.20	-

1. Сведения о характерных точках границ уточняемого земельного участка с кадастровым номером 38:06:141904:165 :

Система координат МСК-38, зона 3 **Зона № 3**

Обозначение характерных точек границ	Координаты, м				Метод определения координат	Формулы, примененные для расчета средней квадратической погрешности определения координат характерных точек границ (Mt), с подставленными в такие формулы значениями и итоговые (вычисленные) значения Mt, м	Описание закрепления точки
	содержатся в Едином государственном реестре недвижимости		определены в результате выполнения комплексных кадастровых работ				
	X	Y	X	Y			
1	2	3	4	5	6	7	8
н712У	-	-	382893.23	3354539.72	Аналитический метод	0.20	-
н711У	-	-	382891.51	3354542.52	Аналитический метод	0.20	-
н655У	-	-	382892.33	3354532.12	Аналитический метод	0.20	-
н654У	-	-	382895.77	3354533.39	Аналитический метод	0.20	-
н653У	-	-	382931.08	3354531.33	Аналитический метод	0.20	-
н652У	-	-	382931.11	3354530.99	Аналитический метод	0.20	-
н651У	-	-	382951.89	3354530.34	Аналитический метод	0.20	-
н650У	-	-	382951.93	3354529.53	Аналитический метод	0.20	-
н649У	-	-	382970.90	3354528.63	Аналитический метод	0.20	-
н648У	-	-	382991.33	3354527.23	Аналитический метод	0.20	-
н647У	-	-	383010.32	3354526.51	Аналитический метод	0.20	-
н646У	-	-	383029.45	3354525.58	Аналитический метод	0.20	-
н645У	-	-	383049.08	3354524.60	Аналитический метод	0.20	-
н644У	-	-	383068.22	3354523.86	Аналитический метод	0.20	-
н643У	-	-	383087.97	3354522.40	Аналитический метод	0.20	-
н642У	-	-	383108.09	3354521.11	Аналитический метод	0.20	-
н641У	-	-	383107.55	3354481.19	Аналитический метод	0.20	-
н640У	-	-	383106.31	3354440.67	Аналитический метод	0.20	-
н679У	-	-	383085.24	3354441.19	Аналитический метод	0.20	-
н678У	-	-	383045.21	3354442.22	Аналитический метод	0.20	-
н677У	-	-	383019.04	3354443.70	Аналитический метод	0.20	-
н676У	-	-	382982.97	3354445.66	Аналитический метод	0.20	-
н675У	-	-	382941.77	3354447.57	Аналитический метод	0.20	-
н674У	-	-	382922.23	3354448.68	Аналитический метод	0.20	-

1. Сведения о характерных точках границ уточняемого земельного участка с кадастровым номером 38:06:141904:165 :

Система координат МСК-38, зона 3 **Зона № 3**

Обозначение характерных точек границ	Координаты, м				Метод определения координат	Формулы, примененные для расчета средней квадратической погрешности определения координат характерных точек границ (Mt), с подставленными в такие формулы значениями и итоговые (вычисленные) значения Mt, м	Описание закрепления точки
	содержатся в Едином государственном реестре недвижимости		определены в результате выполнения комплексных кадастровых работ				
	X	Y	X	Y			
1	2	3	4	5	6	7	8
н673У	-	-	382906.91	3354449.55	Аналитический метод	0.20	-
н914У	-	-	382901.77	3354452.74	Аналитический метод	0.20	-
н913У	-	-	382896.58	3354455.97	Аналитический метод	0.20	-
н620У	-	-	382899.10	3354438.44	Аналитический метод	0.20	-
н619У	-	-	382906.91	3354442.61	Аналитический метод	0.20	-
н618У	-	-	382966.81	3354439.83	Аналитический метод	0.20	-
н617У	-	-	382982.49	3354439.88	Аналитический метод	0.20	-
н616У	-	-	382999.55	3354439.14	Аналитический метод	0.20	-
н615У	-	-	383011.08	3354438.70	Аналитический метод	0.20	-
н614У	-	-	383030.75	3354437.94	Аналитический метод	0.20	-
н613У	-	-	383057.28	3354436.23	Аналитический метод	0.20	-
н612У	-	-	383083.14	3354434.66	Аналитический метод	0.20	-
н611У	-	-	383105.40	3354433.71	Аналитический метод	0.20	-
н610У	-	-	383107.97	3354433.14	Аналитический метод	0.20	-
н609У	-	-	383110.16	3354431.96	Аналитический метод	0.20	-
н608У	-	-	383110.70	3354405.41	Аналитический метод	0.20	-
н607У	-	-	383111.19	3354380.41	Аналитический метод	0.20	-
н639У	-	-	383104.97	3354373.90	Аналитический метод	0.20	-
н379У	-	-	383137.15	3354371.66	Аналитический метод	0.20	-
н378У	-	-	383137.10	3354376.35	Аналитический метод	0.20	-
н377У	-	-	383119.99	3354377.22	Аналитический метод	0.20	-
н376У	-	-	383117.36	3354379.43	Аналитический метод	0.20	-
н375У	-	-	383116.07	3354429.58	Аналитический метод	0.20	-
н374У	-	-	383118.43	3354432.41	Аналитический метод	0.20	-

1. Сведения о характерных точках границ уточняемого земельного участка с кадастровым номером 38:06:141904:165 :

Система координат МСК-38, зона 3 **Зона № 3**

Обозначение характерных точек границ	Координаты, м				Метод определения координат	Формулы, примененные для расчета средней квадратической погрешности определения координат характерных точек границ (Mt), с подставленными в такие формулы значениями и итоговые (вычисленные) значения Mt, м	Описание закрепления точки
	содержатся в Едином государственном реестре недвижимости		определены в результате выполнения комплексных кадастровых работ				
	X	Y	X	Y			
1	2	3	4	5	6	7	8
11	-	-	383548.35	3354363.38	Аналитический метод	0.20	-
н103У	-	-	383548.52	3354369.14	Аналитический метод	0.20	-
н940У	-	-	383525.87	3354369.29	Аналитический метод	0.20	-
н941У	-	-	383526.51	3354371.56	Аналитический метод	0.20	-
н104У	-	-	383508.67	3354372.67	Аналитический метод	0.20	-
н105У	-	-	383509.66	3354398.00	Аналитический метод	0.20	-
н106У	-	-	383511.05	3354418.20	Аналитический метод	0.20	-
н107У	-	-	383512.44	3354438.70	Аналитический метод	0.20	-
н108У	-	-	383513.85	3354458.27	Аналитический метод	0.20	-
н109У	-	-	383514.52	3354478.63	Аналитический метод	0.20	-
н110У	-	-	383516.15	3354499.69	Аналитический метод	0.20	-
н111У	-	-	383516.50	3354520.13	Аналитический метод	0.20	-
н112У	-	-	383517.01	3354520.04	Аналитический метод	0.20	-
н113У	-	-	383517.92	3354541.47	Аналитический метод	0.20	-
н114У	-	-	383519.01	3354560.37	Аналитический метод	0.20	-
н115У	-	-	383519.47	3354580.06	Аналитический метод	0.20	-
н116У	-	-	383520.41	3354599.93	Аналитический метод	0.20	-
н117У	-	-	383521.08	3354619.71	Аналитический метод	0.20	-
н118У	-	-	383521.86	3354639.99	Аналитический метод	0.20	-
н119У	-	-	383522.62	3354660.03	Аналитический метод	0.20	-
н120У	-	-	383523.22	3354679.94	Аналитический метод	0.20	-
н121У	-	-	383523.98	3354695.01	Аналитический метод	0.20	-
н122У	-	-	383525.03	3354715.26	Аналитический метод	0.20	-
н123У	-	-	383525.43	3354735.18	Аналитический метод	0.20	-

1. Сведения о характерных точках границ уточняемого земельного участка с кадастровым номером 38:06:141904:165 :

Система координат МСК-38, зона 3 **Зона № 3**

Обозначение характерных точек границ	Координаты, м				Метод определения координат	Формулы, примененные для расчета средней квадратической погрешности определения координат характерных точек границ (Mt), с подставленными в такие формулы значениями и итоговые (вычисленные) значения Mt, м	Описание закрепления точки
	содержатся в Едином государственном реестре недвижимости		определены в результате выполнения комплексных кадастровых работ				
	X	Y	X	Y			
1	2	3	4	5	6	7	8
н373У	-	-	383136.51	3354432.19	Аналитический метод	0.20	-
н372У	-	-	383150.39	3354431.40	Аналитический метод	0.20	-
н371У	-	-	383181.20	3354429.64	Аналитический метод	0.20	-
н370У	-	-	383202.58	3354428.41	Аналитический метод	0.20	-
35	-	-	383222.98	3354427.35	Аналитический метод	0.20	-
34	-	-	383236.98	3354426.70	Аналитический метод	0.20	-
н369У	-	-	383252.15	3354425.99	Аналитический метод	0.20	-
н368У	-	-	383267.13	3354425.30	Аналитический метод	0.20	-
н367У	-	-	383293.76	3354422.98	Аналитический метод	0.20	-
н366У	-	-	383319.75	3354422.27	Аналитический метод	0.20	-
н365У	-	-	383319.09	3354368.04	Аналитический метод	0.20	-
н149У	-	-	383320.80	3354367.96	Аналитический метод	0.20	-
н148У	-	-	383321.91	3354422.21	Аналитический метод	0.20	-
н147У	-	-	383340.41	3354421.66	Аналитический метод	0.20	-
н146У	-	-	383362.33	3354420.18	Аналитический метод	0.20	-
н145У	-	-	383383.49	3354418.96	Аналитический метод	0.20	-
н144У	-	-	383404.02	3354418.44	Аналитический метод	0.20	-
н143У	-	-	383424.19	3354417.79	Аналитический метод	0.20	-
н142У	-	-	383464.59	3354415.86	Аналитический метод	0.20	-
н141У	-	-	383464.62	3354416.72	Аналитический метод	0.20	-
н140У	-	-	383484.86	3354415.09	Аналитический метод	0.20	-
н139У	-	-	383505.57	3354413.57	Аналитический метод	0.20	-
н138У	-	-	383503.10	3354373.02	Аналитический метод	0.20	-
10	-	-	383503.08	3354364.55	Аналитический метод	0.20	-

1. Сведения о характерных точках границ уточняемого земельного участка с кадастровым номером 38:06:141904:165 :

Система координат МСК-38, зона 3 **Зона № 3**

Обозначение характерных точек границ	Координаты, м				Метод определения координат	Формулы, примененные для расчета средней квадратической погрешности определения координат характерных точек границ (Mt), с подставленными в такие формулы значениями и итоговые (вычисленные) значения Mt, м	Описание закрепления точки
	содержатся в Едином государственном реестре недвижимости		определены в результате выполнения комплексных кадастровых работ				
	X	Y	X	Y			
1	2	3	4	5	6	7	8
н124У	-	-	383526.14	3354753.97	Аналитический метод	0.20	-
н125У	-	-	383526.90	3354773.94	Аналитический метод	0.20	-
н126У	-	-	383528.02	3354796.18	Аналитический метод	0.20	-
н127У	-	-	383529.49	3354817.76	Аналитический метод	0.20	-
н128У	-	-	383531.15	3354840.01	Аналитический метод	0.20	-
н129У	-	-	383536.57	3354843.98	Аналитический метод	0.20	-
н130У	-	-	383559.17	3354844.02	Аналитический метод	0.20	-
н53У	-	-	383562.59	3354844.07	Аналитический метод	0.20	-
н52У	-	-	383574.39	3354842.73	Аналитический метод	0.20	-
н51У	-	-	383582.43	3354842.46	Аналитический метод	0.20	-
н46У	-	-	383602.44	3354842.10	Аналитический метод	0.20	-
н47У	-	-	383602.41	3354841.74	Аналитический метод	0.20	-
н41У	-	-	383623.09	3354840.74	Аналитический метод	0.20	-
н40У	-	-	383619.79	3354804.39	Аналитический метод	0.20	-
н39У	-	-	383618.38	3354804.44	Аналитический метод	0.20	-
н38У	-	-	383616.98	3354783.97	Аналитический метод	0.20	-
н37У	-	-	383615.79	3354763.59	Аналитический метод	0.20	-
н36У	-	-	383614.75	3354743.83	Аналитический метод	0.20	-
н35У	-	-	383613.66	3354724.47	Аналитический метод	0.20	-
н34У	-	-	383612.63	3354704.51	Аналитический метод	0.20	-
н33У	-	-	383611.66	3354684.60	Аналитический метод	0.20	-
н32У	-	-	383612.81	3354683.66	Аналитический метод	0.20	-
н917У	-	-	383613.22	3354664.45	Аналитический метод	0.20	-
н138У	-	-	383602.14	3354627.65	Аналитический метод	0.20	-

1. Сведения о характерных точках границ уточняемого земельного участка с кадастровым номером 38:06:141904:165 :

Система координат МСК-38, зона 3 **Зона № 3**

Обозначение характерных точек границ	Координаты, м				Метод определения координат	Формулы, примененные для расчета средней квадратической погрешности определения координат характерных точек границ (Mt), с подставленными в такие формулы значениями и итоговые (вычисленные) значения Mt, м	Описание закрепления точки
	содержатся в Едином государственном реестре недвижимости		определены в результате выполнения комплексных кадастровых работ				
	X	Y	X	Y			
1	2	3	4	5	6	7	8
н30У	-	-	383611.40	3354627.02	Аналитический метод	0.20	-
н29У	-	-	383610.46	3354603.49	Аналитический метод	0.20	-
20	-	-	383611.48	3354603.46	Аналитический метод	0.20	-
н28У	-	-	383609.54	3354581.24	Аналитический метод	0.20	-
19	-	-	383607.43	3354557.45	Аналитический метод	0.20	-
18	-	-	383605.34	3354533.89	Аналитический метод	0.20	-
17	-	-	383603.76	3354515.32	Аналитический метод	0.20	-
16	-	-	383602.17	3354496.56	Аналитический метод	0.20	-
15	-	-	383600.20	3354473.89	Аналитический метод	0.20	-
14	-	-	383598.23	3354451.22	Аналитический метод	0.20	-
21	-	-	383610.16	3354495.70	Аналитический метод	0.20	-
н16У	-	-	383614.77	3354551.59	Аналитический метод	0.20	-
22	-	-	383619.59	3354606.45	Аналитический метод	0.20	-
23	-	-	383621.00	3354655.20	Аналитический метод	0.20	-
24	-	-	383621.19	3354677.39	Аналитический метод	0.20	-
25	-	-	383621.38	3354700.42	Аналитический метод	0.20	-
н20У	-	-	383623.72	3354743.90	Аналитический метод	0.20	-
н21У	-	-	383625.25	3354765.32	Аналитический метод	0.20	-
н23У	-	-	383626.68	3354786.36	Аналитический метод	0.20	-
н24У	-	-	383628.16	3354806.10	Аналитический метод	0.20	-
н25У	-	-	383629.85	3354826.47	Аналитический метод	0.20	-
н27У	-	-	383631.06	3354840.02	Аналитический метод	0.20	-
н26У	-	-	383644.48	3354848.06	Аналитический метод	0.20	-
н2У	-	-	383672.32	3354848.36	Аналитический метод	0.20	-

1. Сведения о характерных точках границ уточняемого земельного участка с кадастровым номером 38:06:141904:165 :

Система координат МСК-38, зона 3 **Зона № 3**

Обозначение характерных точек границ	Координаты, м				Метод определения координат	Формулы, примененные для расчета средней квадратической погрешности определения координат характерных точек границ (Mt), с подставленными в такие формулы значениями и итоговые (вычисленные) значения Mt, м	Описание закрепления точки
	содержатся в Едином государственном реестре недвижимости		определены в результате выполнения комплексных кадастровых работ				
	X	Y	X	Y			
1	2	3	4	5	6	7	8
н187У	-	-	383364.85	3354425.99	Аналитический метод	0.20	-
н188У	-	-	383385.09	3354425.16	Аналитический метод	0.20	-
н189У	-	-	383404.86	3354424.22	Аналитический метод	0.20	-
н190У	-	-	383424.66	3354423.36	Аналитический метод	0.20	-
н868У	-	-	383444.63	3354422.27	Аналитический метод	0.20	-
н191У	-	-	383444.67	3354422.69	Аналитический метод	0.20	-
н192У	-	-	383465.34	3354421.37	Аналитический метод	0.20	-
н193У	-	-	383485.56	3354420.08	Аналитический метод	0.20	-
н194У	-	-	383502.08	3354419.11	Аналитический метод	0.20	-
н161У	-	-	383505.98	3354422.28	Аналитический метод	0.20	-
н162У	-	-	383508.08	3354458.07	Аналитический метод	0.20	-
н163У	-	-	383507.53	3354458.08	Аналитический метод	0.20	-
н164У	-	-	383508.45	3354497.46	Аналитический метод	0.20	-
						-	
н197У	-	-	383513.98	3354581.90	Аналитический метод	0.20	-
н198У	-	-	383493.49	3354583.44	Аналитический метод	0.20	-
н199У	-	-	383473.39	3354584.35	Аналитический метод	0.20	-
н200У	-	-	383473.34	3354583.80	Аналитический метод	0.20	-
н201У	-	-	383453.60	3354585.03	Аналитический метод	0.20	-
н869У	-	-	383447.36	3354585.55	Аналитический метод	0.20	-
н202У	-	-	383433.02	3354586.33	Аналитический метод	0.20	-
н203У	-	-	383412.79	3354587.23	Аналитический метод	0.20	-
н204У	-	-	383392.97	3354587.81	Аналитический метод	0.20	-
н205У	-	-	383391.99	3354586.96	Аналитический метод	0.20	-

1. Сведения о характерных точках границ уточняемого земельного участка с кадастровым номером 38:06:141904:165 :

Система координат МСК-38, зона 3 **Зона № 3**

Обозначение характерных точек границ	Координаты, м				Метод определения координат	Формулы, примененные для расчета средней квадратической погрешности определения координат характерных точек границ (Mt), с подставленными в такие формулы значениями и итоговые (вычисленные) значения Mt, м	Описание закрепления точки
	содержатся в Едином государственном реестре недвижимости		определены в результате выполнения комплексных кадастровых работ				
	X	Y	X	Y			
1	2	3	4	5	6	7	8
н1У	-	-	383700.36	3354840.03	Аналитический метод	0.20	-
н4У	-	-	383696.41	3354822.12	Аналитический метод	0.20	-
н7У	-	-	383692.60	3354803.71	Аналитический метод	0.20	-
н14У	-	-	383690.94	3354797.30	Аналитический метод	0.20	-
н13У	-	-	383683.15	3354760.11	Аналитический метод	0.20	-
н915У	-	-	383682.74	3354759.24	Аналитический метод	0.20	-
30	-	-	383654.29	3354626.52	Аналитический метод	0.20	-
н896У	-	-	383652.46	3354604.90	Аналитический метод	0.20	-
н916У	-	-	383653.09	3354604.90	Аналитический метод	0.20	-
1	-	-	383711.87	3354842.29	Аналитический метод	0.20	-
						-	
н164У	-	-	383508.45	3354497.46	Аналитический метод	0.20	-
н165У	-	-	383488.23	3354498.25	Аналитический метод	0.20	-
н166У	-	-	383468.24	3354498.66	Аналитический метод	0.20	-
н167У	-	-	383447.94	3354498.91	Аналитический метод	0.20	-
н168У	-	-	383427.67	3354499.46	Аналитический метод	0.20	-
н169У	-	-	383407.79	3354500.28	Аналитический метод	0.20	-
н170У	-	-	383368.94	3354502.29	Аналитический метод	0.20	-
н171У	-	-	383346.94	3354503.29	Аналитический метод	0.20	-
н172У	-	-	383327.45	3354504.15	Аналитический метод	0.20	-
н173У	-	-	383326.08	3354502.25	Аналитический метод	0.20	-
н174У	-	-	383324.77	3354466.73	Аналитический метод	0.20	-
н185У	-	-	383323.34	3354429.35	Аналитический метод	0.20	-
н186У	-	-	383343.81	3354427.43	Аналитический метод	0.20	-

1. Сведения о характерных точках границ уточняемого земельного участка с кадастровым номером 38:06:141904:165 :

Система координат МСК-38, зона 3 **Зона № 3**

Обозначение характерных точек границ	Координаты, м				Метод определения координат	Формулы, примененные для расчета средней квадратической погрешности определения координат характерных точек границ (Mt), с подставленными в такие формулы значениями и итоговые (вычисленные) значения Mt, м	Описание закрепления точки
	содержатся в Едином государственном реестре недвижимости		определены в результате выполнения комплексных кадастровых работ				
	X	Y	X	Y			
1	2	3	4	5	6	7	8
н206У	-	-	383373.31	3354588.03	Аналитический метод	0.20	-
н207У	-	-	383350.03	3354589.35	Аналитический метод	0.20	-
н208У	-	-	383331.64	3354590.71	Аналитический метод	0.20	-
н209У	-	-	383329.14	3354586.54	Аналитический метод	0.20	-
н210У	-	-	383327.35	3354552.22	Аналитический метод	0.20	-
н221У	-	-	383325.81	3354513.05	Аналитический метод	0.20	-
н222У	-	-	383327.49	3354511.68	Аналитический метод	0.20	-
н223У	-	-	383367.74	3354510.04	Аналитический метод	0.20	-
н224У	-	-	383427.87	3354506.50	Аналитический метод	0.20	-
н225У	-	-	383448.08	3354505.52	Аналитический метод	0.20	-
н226У	-	-	383468.14	3354504.53	Аналитический метод	0.20	-
н227У	-	-	383489.29	3354503.99	Аналитический метод	0.20	-
н228У	-	-	383506.37	3354503.45	Аналитический метод	0.20	-
н195У	-	-	383508.98	3354504.67	Аналитический метод	0.20	-
н196У	-	-	383511.68	3354542.80	Аналитический метод	0.20	-
н197У	-	-	383513.98	3354581.90	Аналитический метод	0.20	-
						-	
н231У	-	-	383516.36	3354668.14	Аналитический метод	0.20	-
н232У	-	-	383496.55	3354668.22	Аналитический метод	0.20	-
н233У	-	-	383496.19	3354667.89	Аналитический метод	0.20	-
н234У	-	-	383476.71	3354668.28	Аналитический метод	0.20	-
н235У	-	-	383456.63	3354668.77	Аналитический метод	0.20	-
н236У	-	-	383456.61	3354669.66	Аналитический метод	0.20	-
н237У	-	-	383436.96	3354671.15	Аналитический метод	0.20	-

1. Сведения о характерных точках границ уточняемого земельного участка с кадастровым номером 38:06:141904:165 :

Система координат МСК-38, зона 3 **Зона № 3**

Обозначение характерных точек границ	Координаты, м				Метод определения координат	Формулы, примененные для расчета средней квадратической погрешности определения координат характерных точек границ (Mt), с подставленными в такие формулы значениями и итоговые (вычисленные) значения Mt, м	Описание закрепления точки
	содержатся в Едином государственном реестре недвижимости		определены в результате выполнения комплексных кадастровых работ				
	X	Y	X	Y			
1	2	3	4	5	6	7	8
н238У	-	-	383416.45	3354672.74	Аналитический метод	0.20	-
н239У	-	-	383396.71	3354673.47	Аналитический метод	0.20	-
н240У	-	-	383376.35	3354674.42	Аналитический метод	0.20	-
н241У	-	-	383354.42	3354675.53	Аналитический метод	0.20	-
н242У	-	-	383331.04	3354676.79	Аналитический метод	0.20	-
н243У	-	-	383328.07	3354673.87	Аналитический метод	0.20	-
н244У	-	-	383329.21	3354635.24	Аналитический метод	0.20	-
н256У	-	-	383329.20	3354598.36	Аналитический метод	0.20	-
н257У	-	-	383331.62	3354596.39	Аналитический метод	0.20	-
н258У	-	-	383351.81	3354595.08	Аналитический метод	0.20	-
н259У	-	-	383372.16	3354593.59	Аналитический метод	0.20	-
н260У	-	-	383392.50	3354592.91	Аналитический метод	0.20	-
н261У	-	-	383413.02	3354591.83	Аналитический метод	0.20	-
н262У	-	-	383453.90	3354590.24	Аналитический метод	0.20	-
н263У	-	-	383473.51	3354589.34	Аналитический метод	0.20	-
н264У	-	-	383493.76	3354588.42	Аналитический метод	0.20	-
н229У	-	-	383513.03	3354588.25	Аналитический метод	0.20	-
н230У	-	-	383514.82	3354627.77	Аналитический метод	0.20	-
н231У	-	-	383516.36	3354668.14	Аналитический метод	0.20	-
						-	
н267У	-	-	383521.08	3354754.00	Аналитический метод	0.20	-
н268У	-	-	383500.62	3354755.32	Аналитический метод	0.20	-
н269У	-	-	383481.14	3354756.33	Аналитический метод	0.20	-
н270У	-	-	383460.58	3354757.40	Аналитический метод	0.20	-

1. Сведения о характерных точках границ уточняемого земельного участка с кадастровым номером 38:06:141904:165 :

Система координат МСК-38, зона 3 **Зона № 3**

Обозначение характерных точек границ	Координаты, м				Метод определения координат	Формулы, примененные для расчета средней квадратической погрешности определения координат характерных точек границ (Mt), с подставленными в такие формулы значениями и итоговые (вычисленные) значения Mt, м	Описание закрепления точки
	содержатся в Едином государственном реестре недвижимости		определены в результате выполнения комплексных кадастровых работ				
	X	Y	X	Y			
1	2	3	4	5	6	7	8
н304У	-	-	383464.96	3354843.89	Аналитический метод	0.20	-
н871У	-	-	383464.90	3354843.65	Аналитический метод	0.20	-
н305У	-	-	383444.67	3354844.20	Аналитический метод	0.20	-
н872У	-	-	383444.69	3354844.74	Аналитический метод	0.20	-
н306У	-	-	383424.12	3354845.38	Аналитический метод	0.20	-
н307У	-	-	383404.12	3354845.17	Аналитический метод	0.20	-
н308У	-	-	383383.70	3354845.20	Аналитический метод	0.20	-
н309У	-	-	383362.95	3354845.51	Аналитический метод	0.20	-
н310У	-	-	383342.22	3354845.57	Аналитический метод	0.20	-
н311У	-	-	383324.10	3354845.35	Аналитический метод	0.20	-
н312У	-	-	383320.41	3354842.31	Аналитический метод	0.20	-
н313У	-	-	383319.25	3354837.18	Аналитический метод	0.20	-
н314У	-	-	383319.45	3354805.56	Аналитический метод	0.20	-
н326У	-	-	383320.57	3354771.50	Аналитический метод	0.20	-
н327У	-	-	383325.16	3354767.65	Аналитический метод	0.20	-
н328У	-	-	383361.23	3354767.18	Аналитический метод	0.20	-
н329У	-	-	383381.00	3354766.79	Аналитический метод	0.20	-
н330У	-	-	383400.96	3354765.81	Аналитический метод	0.20	-
н331У	-	-	383420.90	3354764.68	Аналитический метод	0.20	-
н33У	-	-	383440.68	3354763.63	Аналитический метод	0.20	-
н32У	-	-	383460.70	3354762.82	Аналитический метод	0.20	-
н332У	-	-	383470.83	3354762.31	Аналитический метод	0.20	-
н333У	-	-	383481.12	3354761.95	Аналитический метод	0.20	-
н334У	-	-	383501.09	3354761.18	Аналитический метод	0.20	-

1. Сведения о характерных точках границ уточняемого земельного участка с кадастровым номером 38:06:141904:165 :

Система координат МСК-38, зона 3 **Зона № 3**

Обозначение характерных точек границ	Координаты, м				Метод определения координат	Формулы, примененные для расчета средней квадратической погрешности определения координат характерных точек границ (Mt), с подставленными в такие формулы значениями и итоговые (вычисленные) значения Mt, м	Описание закрепления точки
	содержатся в Едином государственном реестре недвижимости		определены в результате выполнения комплексных кадастровых работ				
	X	Y	X	Y			
1	2	3	4	5	6	7	8
н271У	-	-	383440.81	3354758.25	Аналитический метод	0.20	-
н272У	-	-	383419.55	3354759.18	Аналитический метод	0.20	-
н273У	-	-	383400.09	3354760.02	Аналитический метод	0.20	-
н274У	-	-	383361.37	3354761.70	Аналитический метод	0.20	-
н275У	-	-	383325.10	3354762.35	Аналитический метод	0.20	-
н276У	-	-	383322.41	3354760.36	Аналитический метод	0.20	-
н277У	-	-	383323.75	3354720.75	Аналитический метод	0.20	-
н289У	-	-	383326.49	3354685.34	Аналитический метод	0.20	-
н290У	-	-	383329.32	3354682.43	Аналитический метод	0.20	-
н291У	-	-	383356.12	3354680.54	Аналитический метод	0.20	-
н292У	-	-	383376.92	3354679.22	Аналитический метод	0.20	-
н293У	-	-	383396.83	3354678.38	Аналитический метод	0.20	-
н294У	-	-	383436.80	3354676.05	Аналитический метод	0.20	-
н295У	-	-	383457.21	3354674.95	Аналитический метод	0.20	-
н296У	-	-	383487.55	3354674.04	Аналитический метод	0.20	-
н297У	-	-	383497.82	3354673.97	Аналитический метод	0.20	-
н298У	-	-	383514.84	3354673.85	Аналитический метод	0.20	-
н265У	-	-	383516.93	3354675.69	Аналитический метод	0.20	-
н266У	-	-	383519.57	3354714.35	Аналитический метод	0.20	-
н267У	-	-	383521.08	3354754.00	Аналитический метод	0.20	-
						-	
н301У	-	-	383525.31	3354842.18	Аналитический метод	0.20	-
н302У	-	-	383504.66	3354842.50	Аналитический метод	0.20	-
н303У	-	-	383484.51	3354843.04	Аналитический метод	0.20	-

1. Сведения о характерных точках границ уточняемого земельного участка с кадастровым номером 38:06:141904:165 :

Система координат МСК-38, зона 3 **Зона № 3**

Обозначение характерных точек границ	Координаты, м				Метод определения координат	Формулы, примененные для расчета средней квадратической погрешности определения координат характерных точек границ (Mt), с подставленными в такие формулы значениями и итоговые (вычисленные) значения Mt, м	Описание закрепления точки
	содержатся в Едином государственном реестре недвижимости		определены в результате выполнения комплексных кадастровых работ				
	X	Y	X	Y			
1	2	3	4	5	6	7	8
н335У	-	-	383519.06	3354760.57	Аналитический метод	0.20	-
н299У	-	-	383521.20	3354762.38	Аналитический метод	0.20	-
н300У	-	-	383523.08	3354801.29	Аналитический метод	0.20	-
н301У	-	-	383525.31	3354842.18	Аналитический метод	0.20	-
						-	
н390У	-	-	383318.79	3354506.59	Аналитический метод	0.20	-
н391У	-	-	383297.71	3354508.01	Аналитический метод	0.20	-
н392У	-	-	383258.08	3354510.88	Аналитический метод	0.20	-
н393У	-	-	383218.50	3354513.64	Аналитический метод	0.20	-
н394У	-	-	383178.31	3354516.78	Аналитический метод	0.20	-
н395У	-	-	383178.27	3354515.92	Аналитический метод	0.20	-
н396У	-	-	383157.64	3354517.26	Аналитический метод	0.20	-
н397У	-	-	383139.63	3354518.52	Аналитический метод	0.20	-
н398У	-	-	383117.98	3354519.49	Аналитический метод	0.20	-
н399У	-	-	383116.27	3354516.90	Аналитический метод	0.20	-
н400У	-	-	383116.00	3354478.73	Аналитический метод	0.20	-
н416У	-	-	383115.65	3354478.76	Аналитический метод	0.20	-
н417У	-	-	383115.35	3354441.30	Аналитический метод	0.20	-
н418У	-	-	383116.71	3354438.69	Аналитический метод	0.20	-
н419У	-	-	383135.54	3354437.74	Аналитический метод	0.20	-
н420У	-	-	383163.16	3354436.38	Аналитический метод	0.20	-
н421У	-	-	383179.73	3354435.16	Аналитический метод	0.20	-
н422У	-	-	383203.68	3354433.32	Аналитический метод	0.20	-
н423У	-	-	383223.40	3354432.94	Аналитический метод	0.20	-

1. Сведения о характерных точках границ уточняемого земельного участка с кадастровым номером 38:06:141904:165 :

Система координат МСК-38, зона 3 **Зона № 3**

Обозначение характерных точек границ	Координаты, м				Метод определения координат	Формулы, примененные для расчета средней квадратической погрешности определения координат характерных точек границ (Mt), с подставленными в такие формулы значениями и итоговые (вычисленные) значения Mt, м	Описание закрепления точки
	содержатся в Едином государственном реестре недвижимости		определены в результате выполнения комплексных кадастровых работ				
	X	Y	X	Y			
1	2	3	4	5	6	7	8
н424У	-	-	383243.20	3354431.44	Аналитический метод	0.20	-
н425У	-	-	383263.43	3354430.00	Аналитический метод	0.20	-
н426У	-	-	383293.12	3354428.80	Аналитический метод	0.20	-
н427У	-	-	383294.02	3354428.61	Аналитический метод	0.20	-
н428У	-	-	383312.40	3354428.11	Аналитический метод	0.20	-
н429У	-	-	383313.77	3354429.70	Аналитический метод	0.20	-
н430У	-	-	383314.41	3354441.07	Аналитический метод	0.20	-
н431У	-	-	383316.00	3354443.67	Аналитический метод	0.20	-
н389У	-	-	383317.03	3354467.50	Аналитический метод	0.20	-
н390У	-	-	383318.79	3354506.59	Аналитический метод	0.20	-
						-	
н433У	-	-	383323.54	3354592.05	Аналитический метод	0.20	-
н434У	-	-	383293.20	3354593.27	Аналитический метод	0.20	-
н436У	-	-	383263.11	3354594.91	Аналитический метод	0.20	-
н437У	-	-	383242.67	3354595.78	Аналитический метод	0.20	-
н438У	-	-	383242.67	3354596.03	Аналитический метод	0.20	-
н439У	-	-	383222.79	3354596.89	Аналитический метод	0.20	-
н440У	-	-	383182.97	3354598.95	Аналитический метод	0.20	-
н441У	-	-	383161.48	3354599.91	Аналитический метод	0.20	-
н435У	-	-	383157.56	3354600.17	Аналитический метод	0.20	-
н442У	-	-	383135.84	3354601.04	Аналитический метод	0.20	-
н443У	-	-	383135.72	3354601.31	Аналитический метод	0.20	-
н873У	-	-	383131.62	3354601.64	Аналитический метод	0.20	-
н874У	-	-	383125.04	3354602.18	Аналитический метод	0.20	-

1. Сведения о характерных точках границ уточняемого земельного участка с кадастровым номером 38:06:141904:165 :

Система координат МСК-38, зона 3 **Зона № 3**

Обозначение характерных точек границ	Координаты, м				Метод определения координат	Формулы, примененные для расчета средней квадратической погрешности определения координат характерных точек границ (Mt), с подставленными в такие формулы значениями и итоговые (вычисленные) значения Mt, м	Описание закрепления точки
	содержатся в Едином государственном реестре недвижимости		определены в результате выполнения комплексных кадастровых работ				
	X	Y	X	Y			
1	2	3	4	5	6	7	8
н475У	-	-	383318.15	3354677.00	Аналитический метод	0.20	-
н476У	-	-	383301.86	3354677.61	Аналитический метод	0.20	-
н477У	-	-	383281.86	3354678.40	Аналитический метод	0.20	-
н478У	-	-	383261.81	3354679.45	Аналитический метод	0.20	-
н479У	-	-	383261.80	3354678.93	Аналитический метод	0.20	-
н480У	-	-	383223.01	3354680.44	Аналитический метод	0.20	-
н481У	-	-	383201.85	3354682.00	Аналитический метод	0.20	-
н482У	-	-	383181.96	3354682.84	Аналитический метод	0.20	-
н483У	-	-	383161.94	3354683.43	Аналитический метод	0.20	-
н484У	-	-	383161.98	3354683.77	Аналитический метод	0.20	-
н485У	-	-	383120.59	3354685.38	Аналитический метод	0.20	-
н486У	-	-	383119.41	3354684.16	Аналитический метод	0.20	-
н487У	-	-	383119.09	3354648.89	Аналитический метод	0.20	-
н499У	-	-	383118.73	3354609.58	Аналитический метод	0.20	-
н500У	-	-	383119.89	3354607.72	Аналитический метод	0.20	-
н501У	-	-	383139.85	3354606.79	Аналитический метод	0.20	-
н502У	-	-	383160.68	3354605.77	Аналитический метод	0.20	-
н503У	-	-	383182.97	3354604.69	Аналитический метод	0.20	-
н504У	-	-	383202.64	3354604.87	Аналитический метод	0.20	-
н875У	-	-	383202.56	3354603.75	Аналитический метод	0.20	-
н506У	-	-	383222.85	3354602.35	Аналитический метод	0.20	-
н507У	-	-	383242.96	3354601.52	Аналитический метод	0.20	-
н508У	-	-	383263.21	3354600.98	Аналитический метод	0.20	-
н509У	-	-	383303.15	3354598.29	Аналитический метод	0.20	-

1. Сведения о характерных точках границ уточняемого земельного участка с кадастровым номером 38:06:141904:165 :

Система координат МСК-38, зона 3 **Зона № 3**

Обозначение характерных точек границ	Координаты, м				Метод определения координат	Формулы, примененные для расчета средней квадратической погрешности определения координат характерных точек границ (Mt), с подставленными в такие формулы значениями и итоговые (вычисленные) значения Mt, м	Описание закрепления точки
	содержатся в Едином государственном реестре недвижимости		определены в результате выполнения комплексных кадастровых работ				
	X	Y	X	Y			
1	2	3	4	5	6	7	8
н444У	-	-	383119.61	3354602.41	Аналитический метод	0.20	-
н445У	-	-	383118.00	3354601.32	Аналитический метод	0.20	-
н446У	-	-	383117.50	3354564.22	Аналитический метод	0.20	-
н457У	-	-	383117.02	3354529.14	Аналитический метод	0.20	-
н458У	-	-	383119.09	3354526.31	Аналитический метод	0.20	-
н459У	-	-	383158.75	3354524.08	Аналитический метод	0.20	-
н460У	-	-	383179.86	3354522.28	Аналитический метод	0.20	-
н461У	-	-	383179.85	3354522.66	Аналитический метод	0.20	-
н462У	-	-	383201.93	3354520.81	Аналитический метод	0.20	-
н463У	-	-	383202.06	3354521.40	Аналитический метод	0.20	-
н464У	-	-	383239.76	3354519.20	Аналитический метод	0.20	-
н465У	-	-	383239.73	3354518.53	Аналитический метод	0.20	-
н466У	-	-	383259.31	3354517.32	Аналитический метод	0.20	-
н467У	-	-	383280.21	3354516.05	Аналитический метод	0.20	-
н468У	-	-	383299.33	3354514.70	Аналитический метод	0.20	-
н469У	-	-	383317.29	3354513.48	Аналитический метод	0.20	-
н470У	-	-	383319.41	3354515.29	Аналитический метод	0.20	-
н432У	-	-	383321.19	3354551.58	Аналитический метод	0.20	-
н433У	-	-	383323.54	3354592.05	Аналитический метод	0.20	-
						-	
н471У	-	-	383323.47	3354604.05	Аналитический метод	0.20	-
н472У	-	-	383323.05	3354637.27	Аналитический метод	0.20	-
н473У	-	-	383322.12	3354676.23	Аналитический метод	0.20	-
н474У	-	-	383318.10	3354676.42	Аналитический метод	0.20	-

1. Сведения о характерных точках границ уточняемого земельного участка с кадастровым номером 38:06:141904:165 :

Система координат МСК-38, зона 3 **Зона № 3**

Обозначение характерных точек границ	Координаты, м				Метод определения координат	Формулы, примененные для расчета средней квадратической погрешности определения координат характерных точек границ (Mt), с подставленными в такие формулы значениями и итоговые (вычисленные) значения Mt, м	Описание закрепления точки
	содержатся в Едином государственном реестре недвижимости		определены в результате выполнения комплексных кадастровых работ				
	X	Y	X	Y			
1	2	3	4	5	6	7	8
н510У	-	-	383319.49	3354597.78	Аналитический метод	0.20	-
н511У	-	-	383322.57	3354600.12	Аналитический метод	0.20	-
н471У	-	-	383323.47	3354604.05	Аналитический метод	0.20	-
						-	
н512У	-	-	383320.75	3354682.94	Аналитический метод	0.20	-
н513У	-	-	383317.85	3354721.25	Аналитический метод	0.20	-
н514У	-	-	383315.90	3354761.35	Аналитический метод	0.20	-
н515У	-	-	383295.90	3354761.40	Аналитический метод	0.20	-
н516У	-	-	383275.90	3354761.44	Аналитический метод	0.20	-
н33У	-	-	383259.22	3354761.48	Аналитический метод	0.20	-
н517У	-	-	383246.96	3354761.34	Аналитический метод	0.20	-
н518У	-	-	383237.39	3354760.98	Аналитический метод	0.20	-
н519У	-	-	383218.98	3354760.73	Аналитический метод	0.20	-
н520У	-	-	383198.38	3354760.34	Аналитический метод	0.20	-
н951У	-	-	383181.78	3354760.15	Аналитический метод	0.20	-
н952У	-	-	383182.09	3354754.92	Аналитический метод	0.20	-
н522У	-	-	383148.29	3354752.86	Аналитический метод	0.20	-
н523У	-	-	383147.99	3354756.54	Аналитический метод	0.20	-
н524У	-	-	383143.56	3354759.33	Аналитический метод	0.20	-
н525У	-	-	383121.53	3354759.11	Аналитический метод	0.20	-
н526У	-	-	383119.82	3354757.14	Аналитический метод	0.20	-
н527У	-	-	383119.60	3354717.13	Аналитический метод	0.20	-
н534У	-	-	383119.45	3354691.96	Аналитический метод	0.20	-
н535У	-	-	383120.48	3354690.86	Аналитический метод	0.20	-

1. Сведения о характерных точках границ уточняемого земельного участка с кадастровым номером 38:06:141904:165 :

Система координат МСК-38, зона 3 — **Зона № 3**

Обозначение характерных точек границ	Координаты, м				Метод определения координат	Формулы, примененные для расчета средней квадратической погрешности определения координат характерных точек границ (Mt), с подставленными в такие формулы значениями и итоговые (вычисленные) значения Mt, м	Описание закрепления точки
	содержатся в Едином государственном реестре недвижимости		определены в результате выполнения комплексных кадастровых работ				
	X	Y	X	Y			
1	2	3	4	5	6	7	8
н536У	-	-	383149.08	3354689.37	Аналитический метод	0.20	-
н537У	-	-	383202.25	3354686.74	Аналитический метод	0.20	-
н538У	-	-	383237.30	3354685.04	Аналитический метод	0.20	-
н539У	-	-	383258.93	3354683.95	Аналитический метод	0.20	-
н540У	-	-	383277.96	3354683.66	Аналитический метод	0.20	-
н541У	-	-	383298.24	3354682.46	Аналитический метод	0.20	-
н542У	-	-	383319.67	3354681.48	Аналитический метод	0.20	-
н512У	-	-	383320.75	3354682.94	Аналитический метод	0.20	-
						-	
н543У	-	-	383314.96	3354768.59	Аналитический метод	0.20	-
н544У	-	-	383314.05	3354805.81	Аналитический метод	0.20	-
н545У	-	-	383313.78	3354846.37	Аналитический метод	0.20	-
н546У	-	-	383292.97	3354846.23	Аналитический метод	0.20	-
н547У	-	-	383273.07	3354846.23	Аналитический метод	0.20	-
н548У	-	-	383252.83	3354846.10	Аналитический метод	0.20	-
н549У	-	-	383232.58	3354845.97	Аналитический метод	0.20	-
н550У	-	-	383212.17	3354846.65	Аналитический метод	0.20	-
н551У	-	-	383190.82	3354847.26	Аналитический метод	0.20	-
н552У	-	-	383166.48	3354846.47	Аналитический метод	0.20	-
н553У	-	-	383142.14	3354847.61	Аналитический метод	0.20	-
н554У	-	-	383121.69	3354847.70	Аналитический метод	0.20	-
н555У	-	-	383120.59	3354846.46	Аналитический метод	0.20	-
н556У	-	-	383120.23	3354807.96	Аналитический метод	0.20	-
н570У	-	-	383119.86	3354768.36	Аналитический метод	0.20	-

2. Сведения о частях границ уточняемого земельного участка с кадастровым номером 38:06:141904:165 :

Обозначение части границ		Горизонтальное проложение (S), м	Описание прохождения части границ	Сведения о согласовании местоположения границ (согласовано/спорное)
от т.	до т.			
1	2	3	4	5
н132У	н135У	12.25	-	-
н135У	н134У	32.88	-	-
н134У	н339У	20.44	-	-
н339У	н338У	34.31	-	-
н338У	н337У	0.59	-	-
н337У	н336У	9.44	-	-
н336У	н363У	21.74	-	-
н363У	н362У	20.55	-	-
н362У	н361У	19.77	-	-
н361У	н360У	19.69	-	-
н360У	н346У	20.16	-	-
н346У	н347У	20.21	-	-
н347У	н359У	20.47	-	-
н359У	н358У	19.79	-	-
н358У	н357У	20.51	-	-
н357У	н356У	21.34	-	-
н356У	н355У	19.00	-	-
н355У	н581У	19.52	-	-
н581У	н606У	41.05	-	-
н606У	н605У	20.03	-	-
н605У	н604У	24.65	-	-
н604У	н603У	20.83	-	-
н603У	н602У	21.15	-	-
н602У	н601У	9.92	-	-
н601У	н600У	26.76	-	-
н600У	н599У	2.36	-	-
н599У	н598У	2.91	-	-
н598У	н597У	6.00	-	-
н597У	н596У	2.59	-	-
н596У	н595У	21.32	-	-
н595У	н594У	6.03	-	-
н594У	н593У	40.02	-	-
н593У	н592У	6.37	-	-
н592У	н591У	16.87	-	-
н591У	39	26.97	-	-
39	40	32.61	-	-
40	н852У	24.65	-	-
н852У	н853У	44.76	-	-
н853У	н854У	43.39	-	-

1. Сведения о характерных точках границ уточняемого земельного участка с кадастровым номером 38:06:141904:165 :

Система координат МСК-38, зона 3 — **Зона № 3**

Обозначение характерных точек границ	Координаты, м				Метод определения координат	Формулы, примененные для расчета средней квадратической погрешности определения координат характерных точек границ (Mt), с подставленными в такие формулы значениями и итоговые (вычисленные) значения Mt, м	Описание закрепления точки
	содержатся в Едином государственном реестре недвижимости		определены в результате выполнения комплексных кадастровых работ				
	X	Y	X	Y			
1	2	3	4	5	6	7	8
н571У	-	-	383124.16	3354764.84	Аналитический метод	0.20	-
н572У	-	-	383149.97	3354765.14	Аналитический метод	0.20	-
н573У	-	-	383172.01	3354765.72	Аналитический метод	0.20	-
н574У	-	-	383193.43	3354765.66	Аналитический метод	0.20	-
н575У	-	-	383213.47	3354765.96	Аналитический метод	0.20	-
н576У	-	-	383233.82	3354766.28	Аналитический метод	0.20	-
н882У	-	-	383245.82	3354766.24	Аналитический метод	0.20	-
н577У	-	-	383252.67	3354766.58	Аналитический метод	0.20	-
н578У	-	-	383273.59	3354766.63	Аналитический метод	0.20	-
н579У	-	-	383293.24	3354766.63	Аналитический метод	0.20	-
н580У	-	-	383311.13	3354766.97	Аналитический метод	0.20	-
н543У	-	-	383314.96	3354768.59	Аналитический метод	0.20	-

2. Сведения о частях границ уточняемого земельного участка с кадастровым номером 38:06:141904:165 :

Обозначение части границ		Горизонтальное проложение (S), м	Описание прохождения части границ	Сведения о согласовании местоположения границ (согласовано/спорное)
от т.	до т.			
1	2	3	4	5
1	2	19.89	-	-
2	3	14.77	-	-
3	4	17.69	-	-
4	7	29.10	-	-
7	8	4.91	-	-
8	н900У	21.26	-	-
н900У	н42У	1.15	-	-
н42У	н45У	21.33	-	-
н45У	н50У	21.27	-	-
н50У	н131У	19.23	-	-
н131У	н132У	14.44	-	-

2. Сведения о частях границ уточняемого земельного участка с кадастровым номером 38:06:141904:165 :

Обозначение части границ		Горизонтальное проложение (S), м	Описание прохождения части границ	Сведения о согласовании местоположения границ (согласовано/спорное)
от т.	до т.			
1	2	3	4	5
н854У	н857У	21.59	-	-
н857У	н858У	21.70	-	-
н858У	н861У	20.79	-	-
н861У	н893У	10.30	-	-
н893У	н863У	10.57	-	-
н863У	н866У	22.29	-	-
н866У	н865У	1.85	-	-
н865У	н867У	27.19	-	-
н867У	н817У	16.74	-	-
н817У	н816У	6.33	-	-
н816У	н815У	5.55	-	-
н815У	н814У	9.86	-	-
н814У	н813У	18.88	-	-
н813У	н812У	23.49	-	-
н812У	н811У	17.63	-	-
н811У	н810У	18.25	-	-
н810У	н809У	17.77	-	-
н809У	н808У	2.04	-	-
н808У	н807У	23.41	-	-
н807У	н806У	9.57	-	-
н806У	н805У	2.37	-	-
н805У	н804У	8.14	-	-
н804У	н803У	20.66	-	-
н803У	н802У	19.61	-	-
н802У	н801У	0.91	-	-
н801У	н800У	21.29	-	-
н800У	н799У	39.45	-	-
н799У	н798У	40.97	-	-
н798У	н850У	19.82	-	-
н850У	н849У	19.67	-	-
н849У	н848У	26.84	-	-
н848У	н847У	22.51	-	-
н847У	н846У	19.97	-	-
н846У	н845У	11.27	-	-
н845У	н842У	7.18	-	-
н842У	н841У	18.08	-	-
н841У	н840У	37.16	-	-
н840У	н839У	19.18	-	-
н839У	н838У	20.09	-	-

2. Сведения о частях границ уточняемого земельного участка с кадастровым номером 38:06:141904:165 :

Обозначение части границ		Горизонтальное проложение (S), м	Описание прохождения части границ	Сведения о согласовании местоположения границ (согласовано/спорное)
от т.	до т.			
1	2	3	4	5
н838У	н837У	4.35	-	-
н837У	н836У	1.97	-	-
н836У	н773У	12.96	-	-
н773У	н772У	4.15	-	-
н772У	н771У	3.67	-	-
н771У	н770У	17.22	-	-
н770У	н769У	1.04	-	-
н769У	н768У	28.30	-	-
н768У	н767У	26.13	-	-
н767У	н766У	31.49	-	-
н766У	н765У	31.37	-	-
н765У	н764У	32.37	-	-
н764У	н763У	49.82	-	-
н763У	н762У	24.11	-	-
н762У	н761У	42.15	-	-
н761У	н956У	2.19	-	-
н956У	н797У	46.46	-	-
н797У	н796У	37.69	-	-
н796У	н795У	38.74	-	-
н795У	н794У	46.10	-	-
н794У	н793У	26.90	-	-
н793У	н792У	0.59	-	-
н792У	н791У	12.45	-	-
н791У	н908У	0.33	-	-
н908У	н909У	4.99	-	-
н909У	н734У	15.07	-	-
н734У	н733У	25.10	-	-
н733У	н732У	1.16	-	-
н732У	н731У	20.89	-	-
н731У	н730У	22.48	-	-
н730У	н729У	21.44	-	-
н729У	н728У	21.31	-	-
н728У	н727У	20.92	-	-
н727У	н726У	20.86	-	-
н726У	н725У	21.25	-	-
н725У	н724У	21.46	-	-
н724У	н723У	39.15	-	-
н723У	н722У	37.20	-	-
н722У	н760У	24.40	-	-

2. Сведения о частях границ уточняемого земельного участка с кадастровым номером 38:06:141904:165 :

Обозначение части границ		Горизонтальное проложение (S), м	Описание прохождения части границ	Сведения о согласовании местоположения границ (согласовано/спорное)
от т.	до т.			
1	2	3	4	5
н711У	н655У	10.43	-	-
н655У	н654У	3.67	-	-
н654У	н653У	35.37	-	-
н653У	н652У	0.34	-	-
н652У	н651У	20.79	-	-
н651У	н650У	0.81	-	-
н650У	н649У	18.99	-	-
н649У	н648У	20.48	-	-
н648У	н647У	19.00	-	-
н647У	н646У	19.15	-	-
н646У	н645У	19.65	-	-
н645У	н644У	19.15	-	-
н644У	н643У	19.80	-	-
н643У	н642У	20.16	-	-
н642У	н641У	39.92	-	-
н641У	н640У	40.54	-	-
н640У	н679У	21.08	-	-
н679У	н678У	40.04	-	-
н678У	н677У	26.21	-	-
н677У	н676У	36.12	-	-
н676У	н675У	41.24	-	-
н675У	н674У	19.57	-	-
н674У	н673У	15.34	-	-
н673У	н914У	6.05	-	-
н914У	н913У	6.11	-	-
н913У	н620У	17.71	-	-
н620У	н619У	8.85	-	-
н619У	н618У	59.96	-	-
н618У	н617У	15.68	-	-
н617У	н616У	17.08	-	-
н616У	н615У	11.54	-	-
н615У	н614У	19.68	-	-
н614У	н613У	26.59	-	-
н613У	н612У	25.91	-	-
н612У	н611У	22.28	-	-
н611У	н610У	2.63	-	-
н610У	н609У	2.49	-	-
н609У	н608У	26.56	-	-
н608У	н607У	25.00	-	-

2. Сведения о частях границ уточняемого земельного участка с кадастровым номером 38:06:141904:165 :

Обозначение части границ		Горизонтальное проложение (S), м	Описание прохождения части границ	Сведения о согласовании местоположения границ (согласовано/спорное)
от т.	до т.			
1	2	3	4	5
н760У	н759У	21.17	-	-
н759У	н758У	31.55	-	-
н758У	н757У	31.96	-	-
н757У	н756У	20.87	-	-
н756У	н755У	20.94	-	-
н755У	н754У	20.86	-	-
н754У	н753У	23.72	-	-
н753У	н752У	22.68	-	-
н752У	н751У	4.40	-	-
н751У	н750У	6.09	-	-
н750У	н694У	16.41	-	-
н694У	н693У	1.80	-	-
н693У	н692У	21.86	-	-
н692У	н691У	22.34	-	-
н691У	н690У	0.51	-	-
н690У	н689У	27.21	-	-
н689У	н688У	21.15	-	-
н688У	н687У	20.62	-	-
н687У	н890У	32.56	-	-
н890У	н686У	31.65	-	-
н686У	н685У	21.80	-	-
н685У	н684У	19.98	-	-
н684У	н683У	1.85	-	-
н683У	н682У	3.03	-	-
н682У	н681У	33.46	-	-
н681У	н680У	37.76	-	-
н680У	н721У	21.19	-	-
н721У	н720У	1.21	-	-
н720У	н888У	21.32	-	-
н888У	н719У	10.44	-	-
н719У	н718У	27.47	-	-
н718У	н717У	32.10	-	-
н717У	н889У	6.35	-	-
н889У	н716У	14.99	-	-
н716У	н715У	21.75	-	-
н715У	н714У	16.86	-	-
н714У	н713У	41.45	-	-
н713У	н712У	1.74	-	-
н712У	н711У	3.29	-	-

2. Сведения о частях границ уточняемого земельного участка с кадастровым номером 38:06:141904:165 :

Обозначение части границ		Горизонтальное проложение (S), м	Описание прохождения части границ	Сведения о согласовании местоположения границ (согласовано/спорное)
от т.	до т.			
1	2	3	4	5
н607У	н639У	9.00	-	-
н639У	н379У	32.26	-	-
н379У	н378У	4.69	-	-
н378У	н377У	17.13	-	-
н377У	н376У	3.44	-	-
н376У	н375У	50.17	-	-
н375У	н374У	3.68	-	-
н374У	н373У	18.08	-	-
н373У	н372У	13.90	-	-
н372У	н371У	30.86	-	-
н371У	н370У	21.42	-	-
н370У	35	20.43	-	-
35	34	14.02	-	-
34	н369У	15.19	-	-
н369У	н368У	15.00	-	-
н368У	н367У	26.73	-	-
н367У	н366У	26.00	-	-
н366У	н365У	54.23	-	-
н365У	н149У	1.71	-	-
н149У	н148У	54.26	-	-
н148У	н147У	18.51	-	-
н147У	н146У	21.97	-	-
н146У	н145У	21.20	-	-
н145У	н144У	20.54	-	-
н144У	н143У	20.18	-	-
н143У	н142У	40.45	-	-
н142У	н141У	0.86	-	-
н141У	н140У	20.31	-	-
н140У	н139У	20.77	-	-
н139У	н138У	40.63	-	-
н138У	10	8.47	-	-
10	11	45.29	-	-
11	н103У	5.76	-	-
н103У	н940У	22.65	-	-
н940У	н941У	2.36	-	-
н941У	н104У	17.87	-	-
н104У	н105У	25.35	-	-
н105У	н106У	20.25	-	-
н106У	н107У	20.55	-	-

2. Сведения о частях границ уточняемого земельного участка с кадастровым номером 38:06:141904:165 :

Обозначение части границ		Горизонтальное проложение (S), м	Описание прохождения части границ	Сведения о согласовании местоположения границ (согласовано/спорное)
от т.	до т.			
1	2	3	4	5
н107У	н108У	19.62	-	-
н108У	н109У	20.37	-	-
н109У	н110У	21.12	-	-
н110У	н111У	20.44	-	-
н111У	н112У	0.52	-	-
н112У	н113У	21.45	-	-
н113У	н114У	18.93	-	-
н114У	н115У	19.70	-	-
н115У	н116У	19.89	-	-
н116У	н117У	19.79	-	-
н117У	н118У	20.29	-	-
н118У	н119У	20.05	-	-
н119У	н120У	19.92	-	-
н120У	н121У	15.09	-	-
н121У	н122У	20.28	-	-
н122У	н123У	19.92	-	-
н123У	н124У	18.80	-	-
н124У	н125У	19.98	-	-
н125У	н126У	22.27	-	-
н126У	н127У	21.63	-	-
н127У	н128У	22.31	-	-
н128У	н129У	6.72	-	-
н129У	н130У	22.60	-	-
н130У	н53У	3.42	-	-
н53У	н52У	11.88	-	-
н52У	н51У	8.04	-	-
н51У	н46У	20.01	-	-
н46У	н47У	0.36	-	-
н47У	н41У	20.70	-	-
н41У	н40У	36.50	-	-
н40У	н39У	1.41	-	-
н39У	н38У	20.52	-	-
н38У	н37У	20.41	-	-
н37У	н36У	19.79	-	-
н36У	н35У	19.39	-	-
н35У	н34У	19.99	-	-
н34У	н33У	19.93	-	-
н33У	н32У	1.49	-	-
н32У	н917У	19.21	-	-

2. Сведения о частях границ уточняемого земельного участка с кадастровым номером 38:06:141904:165 :

Обозначение части границ		Горизонтальное проложение (S), м	Описание прохождения части границ	Сведения о согласовании местоположения границ (согласовано/спорное)
от т.	до т.			
1	2	3	4	5
н167У	н168У	20.28	-	-
н168У	н169У	19.90	-	-
н169У	н170У	38.90	-	-
н170У	н171У	22.02	-	-
н171У	н172У	19.51	-	-
н172У	н173У	2.34	-	-
н173У	н174У	35.54	-	-
н174У	н185У	37.41	-	-
н185У	н186У	20.56	-	-
н186У	н187У	21.09	-	-
н187У	н188У	20.26	-	-
н188У	н189У	19.79	-	-
н189У	н190У	19.82	-	-
н190У	н868У	20.00	-	-
н868У	н191У	0.42	-	-
н191У	н192У	20.71	-	-
н192У	н193У	20.26	-	-
н193У	н194У	16.55	-	-
н194У	н161У	5.03	-	-
н161У	н162У	35.85	-	-
н162У	н163У	0.55	-	-
н163У	н164У	39.39	-	-
н197У	н198У	20.55	-	-
н198У	н199У	20.12	-	-
н199У	н200У	0.55	-	-
н200У	н201У	19.78	-	-
н201У	н869У	6.26	-	-
н869У	н202У	14.36	-	-
н202У	н203У	20.25	-	-
н203У	н204У	19.83	-	-
н204У	н205У	1.30	-	-
н205У	н206У	18.71	-	-
н206У	н207У	23.32	-	-
н207У	н208У	18.44	-	-
н208У	н209У	4.86	-	-
н209У	н210У	34.37	-	-
н210У	н221У	39.20	-	-
н221У	н222У	2.17	-	-

2. Сведения о частях границ уточняемого земельного участка с кадастровым номером 38:06:141904:165 :

Обозначение части границ		Горизонтальное проложение (S), м	Описание прохождения части границ	Сведения о согласовании местоположения границ (согласовано/спорное)
от т.	до т.			
1	2	3	4	5
н917У	н138У	38.43	-	-
н138У	н30У	9.28	-	-
н30У	н29У	23.55	-	-
н29У	20	1.02	-	-
20	н28У	22.30	-	-
н28У	19	23.88	-	-
19	18	23.65	-	-
18	17	18.64	-	-
17	16	18.83	-	-
16	15	22.76	-	-
15	14	22.76	-	-
14	21	46.05	-	-
21	н16У	56.08	-	-
н16У	22	55.07	-	-
22	23	48.77	-	-
23	24	22.19	-	-
24	25	23.03	-	-
25	н20У	43.54	-	-
н20У	н21У	21.47	-	-
н21У	н23У	21.09	-	-
н23У	н24У	19.80	-	-
н24У	н25У	20.44	-	-
н25У	н27У	13.60	-	-
н27У	н26У	15.64	-	-
н26У	н2У	27.84	-	-
н2У	н1У	29.25	-	-
н1У	н4У	18.34	-	-
н4У	н7У	18.80	-	-
н7У	н14У	6.62	-	-
н14У	н13У	38.00	-	-
н13У	н915У	0.96	-	-
н915У	30	135.74	-	-
30	н896У	21.70	-	-
н896У	н916У	0.63	-	-
н916У	1	244.56	-	-
н164У	н165У	20.24	-	-
н165У	н166У	19.99	-	-
н166У	н167У	20.30	-	-

2. Сведения о частях границ уточняемого земельного участка с кадастровым номером 38:06:141904:165 :

Обозначение части границ		Горизонтальное проложение (S), м	Описание прохождения части границ	Сведения о согласовании местоположения границ (согласовано/спорное)
от т.	до т.			
1	2	3	4	5
н222У	н223У	40.28	-	-
н223У	н224У	60.23	-	-
н224У	н225У	20.23	-	-
н225У	н226У	20.08	-	-
н226У	н227У	21.16	-	-
н227У	н228У	17.09	-	-
н228У	н195У	2.88	-	-
н195У	н196У	38.23	-	-
н196У	н197У	39.17	-	-
н231У	н232У	19.81	-	-
н232У	н233У	0.49	-	-
н233У	н234У	19.48	-	-
н234У	н235У	20.09	-	-
н235У	н236У	0.89	-	-
н236У	н237У	19.71	-	-
н237У	н238У	20.57	-	-
н238У	н239У	19.75	-	-
н239У	н240У	20.38	-	-
н240У	н241У	21.96	-	-
н241У	н242У	23.41	-	-
н242У	н243У	4.17	-	-
н243У	н244У	38.65	-	-
н244У	н256У	36.88	-	-
н256У	н257У	3.12	-	-
н257У	н258У	20.23	-	-
н258У	н259У	20.40	-	-
н259У	н260У	20.35	-	-
н260У	н261У	20.55	-	-
н261У	н262У	40.91	-	-
н262У	н263У	19.63	-	-
н263У	н264У	20.27	-	-
н264У	н229У	19.27	-	-
н229У	н230У	39.56	-	-
н230У	н231У	40.40	-	-
н267У	н268У	20.50	-	-
н268У	н269У	19.51	-	-
н269У	н270У	20.59	-	-

2. Сведения о частях границ уточняемого земельного участка с кадастровым номером 38:06:141904:165 :				
Обозначение части границ		Горизонтальное проложение (S), м	Описание прохождения части границ	Сведения о согласовании местоположения границ (согласовано/спорное)
от т.	до т.			
1	2	3	4	5
н270У	н271У	19.79	-	-
н271У	н272У	21.28	-	-
н272У	н273У	19.48	-	-
н273У	н274У	38.76	-	-
н274У	н275У	36.28	-	-
н275У	н276У	3.35	-	-
н276У	н277У	39.63	-	-
н277У	н289У	35.52	-	-
н289У	н290У	4.06	-	-
н290У	н291У	26.87	-	-
н291У	н292У	20.84	-	-
н292У	н293У	19.93	-	-
н293У	н294У	40.04	-	-
н294У	н295У	20.44	-	-
н295У	н296У	30.35	-	-
н296У	н297У	10.27	-	-
н297У	н298У	17.02	-	-
н298У	н265У	2.78	-	-
н265У	н266У	38.75	-	-
н266У	н267У	39.68	-	-
н301У	н302У	20.65	-	-
н302У	н303У	20.16	-	-
н303У	н304У	19.57	-	-
н304У	н871У	0.25	-	-
н871У	н305У	20.24	-	-
н305У	н872У	0.54	-	-
н872У	н306У	20.58	-	-
н306У	н307У	20.00	-	-
н307У	н308У	20.42	-	-
н308У	н309У	20.75	-	-
н309У	н310У	20.73	-	-
н310У	н311У	18.12	-	-
н311У	н312У	4.78	-	-
н312У	н313У	5.26	-	-
н313У	н314У	31.62	-	-
н314У	н326У	34.08	-	-
н326У	н327У	5.99	-	-
н327У	н328У	36.07	-	-

2. Сведения о частях границ уточняемого земельного участка с кадастровым номером 38:06:141904:165 :				
Обозначение части границ		Горизонтальное проложение (S), м	Описание прохождения части границ	Сведения о согласовании местоположения границ (согласовано/спорное)
от т.	до т.			
1	2	3	4	5
н431У	н389У	23.85	-	-
н389У	н390У	39.13	-	-
н433У	н434У	30.36	-	-
н434У	н436У	30.13	-	-
н436У	н437У	20.46	-	-
н437У	н438У	0.25	-	-
н438У	н439У	19.90	-	-
н439У	н440У	39.87	-	-
н440У	н441У	21.51	-	-
н441У	н435У	3.93	-	-
н435У	н442У	21.74	-	-
н442У	н443У	0.30	-	-
н443У	н873У	4.11	-	-
н873У	н874У	6.60	-	-
н874У	н444У	5.43	-	-
н444У	н445У	1.94	-	-
н445У	н446У	37.10	-	-
н446У	н457У	35.08	-	-
н457У	н458У	3.51	-	-
н458У	н459У	39.72	-	-
н459У	н460У	21.19	-	-
н460У	н461У	0.38	-	-
н461У	н462У	22.16	-	-
н462У	н463У	0.60	-	-
н463У	н464У	37.76	-	-
н464У	н465У	0.67	-	-
н465У	н466У	19.62	-	-
н466У	н467У	20.94	-	-
н467У	н468У	19.17	-	-
н468У	н469У	18.00	-	-
н469У	н470У	2.79	-	-
н470У	н432У	36.33	-	-
н432У	н433У	40.54	-	-
н471У	н472У	33.22	-	-
н472У	н473У	38.97	-	-
н473У	н474У	4.02	-	-
н474У	н475У	0.58	-	-

2. Сведения о частях границ уточняемого земельного участка с кадастровым номером 38:06:141904:165 :				
Обозначение части границ		Горизонтальное проложение (S), м	Описание прохождения части границ	Сведения о согласовании местоположения границ (согласовано/спорное)
от т.	до т.			
1	2	3	4	5
н328У	н329У	19.77	-	-
н329У	н330У	19.98	-	-
н330У	н331У	19.97	-	-
н331У	н33У	19.81	-	-
н33У	н32У	20.04	-	-
н32У	н332У	10.14	-	-
н332У	н333У	10.30	-	-
н333У	н334У	19.98	-	-
н334У	н335У	17.98	-	-
н335У	н299У	2.80	-	-
н299У	н300У	38.96	-	-
н300У	н301У	40.95	-	-
н390У	н391У	21.13	-	-
н391У	н392У	39.73	-	-
н392У	н393У	39.68	-	-
н393У	н394У	40.31	-	-
н394У	н395У	0.86	-	-
н395У	н396У	20.67	-	-
н396У	н397У	18.05	-	-
н397У	н398У	21.67	-	-
н398У	н399У	3.10	-	-
н399У	н400У	38.17	-	-
н400У	н416У	0.35	-	-
н416У	н417У	37.46	-	-
н417У	н418У	2.94	-	-
н418У	н419У	18.85	-	-
н419У	н420У	27.65	-	-
н420У	н421У	16.61	-	-
н421У	н422У	24.02	-	-
н422У	н423У	19.72	-	-
н423У	н424У	19.86	-	-
н424У	н425У	20.28	-	-
н425У	н426У	29.71	-	-
н426У	н427У	0.92	-	-
н427У	н428У	18.39	-	-
н428У	н429У	2.10	-	-
н429У	н430У	11.39	-	-
н430У	н431У	3.05	-	-

2. Сведения о частях границ уточняемого земельного участка с кадастровым номером 38:06:141904:165 :				
Обозначение части границ		Горизонтальное проложение (S), м	Описание прохождения части границ	Сведения о согласовании местоположения границ (согласовано/спорное)
от т.	до т.			
1	2	3	4	5
н475У	н476У	16.30	-	-
н476У	н477У	20.02	-	-
н477У	н478У	20.08	-	-
н478У	н479У	0.52	-	-
н479У	н480У	38.82	-	-
н480У	н481У	21.22	-	-
н481У	н482У	19.91	-	-
н482У	н483У	20.03	-	-
н483У	н484У	0.34	-	-
н484У	н485У	41.42	-	-
н485У	н486У	1.70	-	-
н486У	н487У	35.27	-	-
н487У	н499У	39.31	-	-
н499У	н500У	2.19	-	-
н500У	н501У	19.98	-	-
н501У	н502У	20.85	-	-
н502У	н503У	22.32	-	-
н503У	н504У	19.67	-	-
н504У	н875У	1.12	-	-
н875У	н506У	20.34	-	-
н506У	н507У	20.13	-	-
н507У	н508У	20.26	-	-
н508У	н509У	40.03	-	-
н509У	н510У	16.35	-	-
н510У	н511У	3.87	-	-
н511У	н471У	4.03	-	-
н512У	н513У	38.42	-	-
н513У	н514У	40.15	-	-
н514У	н515У	20.00	-	-
н515У	н516У	20.00	-	-
н516У	н33У	16.68	-	-
н33У	н517У	12.26	-	-
н517У	н518У	9.58	-	-
н518У	н519У	18.41	-	-
н519У	н520У	20.60	-	-
н520У	н951У	16.60	-	-
н951У	н952У	5.24	-	-
н952У	н522У	33.86	-	-

2. Сведения о частях границ уточняемого земельного участка с кадастровым номером 38:06:141904:165 :

Обозначение части границ		Горизонтальное проложение (S), м	Описание прохождения части границ	Сведения о согласовании местоположения границ (согласовано/спорное)
от т.	до т.			
1	2	3	4	5
н522У	н523У	3.69	-	-
н523У	н524У	5.24	-	-
н524У	н525У	22.03	-	-
н525У	н526У	2.61	-	-
н526У	н527У	40.01	-	-
н527У	н534У	25.17	-	-
н534У	н535У	1.51	-	-
н535У	н536У	28.64	-	-
н536У	н537У	53.24	-	-
н537У	н538У	35.09	-	-
н538У	н539У	21.66	-	-
н539У	н540У	19.03	-	-
н540У	н541У	20.32	-	-
н541У	н542У	21.45	-	-
н542У	н512У	1.82	-	-
н543У	н544У	37.23	-	-
н544У	н545У	40.56	-	-
н545У	н546У	20.81	-	-
н546У	н547У	19.90	-	-
н547У	н548У	20.24	-	-
н548У	н549У	20.25	-	-
н549У	н550У	20.42	-	-
н550У	н551У	21.36	-	-
н551У	н552У	24.35	-	-
н552У	н553У	24.37	-	-
н553У	н554У	20.45	-	-
н554У	н555У	1.66	-	-
н555У	н556У	38.50	-	-
н556У	н570У	39.60	-	-
н570У	н571У	5.56	-	-
н571У	н572У	25.81	-	-
н572У	н573У	22.05	-	-
н573У	н574У	21.42	-	-
н574У	н575У	20.04	-	-
н575У	н576У	20.35	-	-
н576У	н882У	12.00	-	-
н882У	н577У	6.86	-	-
н577У	н578У	20.92	-	-

2. Сведения о частях границ уточняемого земельного участка с кадастровым номером 38:06:141904:165 :

Обозначение части границ		Горизонтальное проложение (S), м	Описание прохождения части границ	Сведения о согласовании местоположения границ (согласовано/спорное)
от т.	до т.			
1	2	3	4	5
н578У	н579У	19.65	-	-
н579У	н580У	17.89	-	-
н580У	н543У	4.16	-	-

3. Сведения о характеристиках уточняемого земельного участка с кадастровым номером 38:06:141904:165 :

№ п/п	Наименование характеристики	Значение характеристики
1	2	3
1.	Адрес земельного участка	Российская Федерация, 664000, Иркутская область, район Иркутский
1.1.	Сведения о местоположении земельного участка (при отсутствии адреса) в структурированном в соответствии с федеральной информационной адресной системой виде	-
1.2.	Дополнительные сведения о местоположении земельного участка	Иркутская область, Иркутский район, 13-й км автодороги Иркутск-Голоустное, Садоводческое некоммерческое товарищество "Зеленый сад"
2.	Площадь земельного участка ± величина погрешности определения (вычисления) площади (Р ± ΔР), м2	41346 ± 142
3.	Формула, примененная для расчета предельной допустимой погрешности определения площади земельного участка, с подставленными значениями и итоговые (вычисленные) значения (ΔР), м2	$\Delta P = 3,5*0,2*\sqrt{P}$
4.	Площадь земельного участка согласно сведениям Единого государственного реестра недвижимости (Ркад), м2	-
5.	Оценка расхождения Р и Ркад (Р - Ркад), м2	-
6.	Предельные минимальный и максимальный размеры земельного участка (Рмин и Рмакс), м2	-
7.	Кадастровый номер или иной государственный учетный номер (инвентарный) объекта недвижимости, расположенного на земельном участке	-
8.	Вид (виды) разрешенного использования	для садоводства
8.1.	Дополнительные сведения об использовании земельного участка	-
9.	Сведения о земельных участках (землях общего пользования, территории общего пользования), посредством которых обеспечивается доступ	Земли общего пользования
10.	Иные сведения	На земельном участке расположено сооружение с кадастровым номером 38:06:000000:9366

4. Пояснения к сведениям об уточняемом земельном участке с кадастровым номером 38:06:141904:165 :

1.	-

Сведения об уточняемых земельных участках, необходимые для исправления реестровых ошибок в сведениях о местоположении их границ

1. Сведения о характерных точках границ уточняемого земельного участка с кадастровым номером 38:06:141904:565 :

Система координат МСК-38, зона 3 **Зона № 3**

Обозначение характерных точек границ	Координаты, м				Метод определения координат	Формулы, примененные для расчета средней квадратической погрешности определения координат характерных точек границ (Mt), с подставленными в такие формулы значениями и итоговые (вычисленные) значения Mt, м	Описание закрепления точки
	содержатся в Едином государственном реестре недвижимости		определены в результате выполнения комплексных кадастровых работ				
	X	Y	X	Y			
1	2	3	4	5	6	7	8
н284У	-	-	383438.65	3354716.40	Аналитический метод	0.20	-
н283У	-	-	383418.71	3354717.19	Аналитический метод	0.20	-
н282У	-	-	383397.49	3354718.03	Аналитический метод	0.20	-
н293У	-	-	383396.83	3354678.38	Аналитический метод	0.20	-
н294У	-	-	383436.80	3354676.05	Аналитический метод	0.20	-
н284У	-	-	383438.65	3354716.40	Аналитический метод	0.20	-

2. Сведения о частях границ уточняемого земельного участка с кадастровым номером 38:06:141904:565 :

Обозначение части границ		Горизонтальное проложение (S), м	Описание прохождения части границ	Сведения о согласовании местоположения границ (согласовано/спорное)
от т.	до т.			
1	2	3	4	5
н284У	н283У	19.96	-	-
н283У	н282У	21.24	-	-
н282У	н293У	39.66	-	-
н293У	н294У	40.04	-	-
н294У	н284У	40.39	-	-

3. Сведения о характеристиках уточняемого земельного участка с кадастровым номером 38:06:141904:565 :

№ п/п	Наименование характеристики	Значение характеристики
1	2	3
1.	Адрес земельного участка	Российская Федерация, 664000, Иркутская область, район Иркутский
1.1.	Сведения о местоположении земельного участка (при отсутствии адреса) в структурированном в соответствии с федеральной информационной адресной системой виде	-
1.2.	Дополнительные сведения о местоположении земельного участка	Иркутская область, Иркутский район, 13 км автодороги Иркутск - Голоустное, садоводческое некоммерческое товарищество "Зеленый сад", участок 67, 68
2.	Площадь земельного участка ± величина погрешности определения (вычисления) площади (Р ± ΔР), м2	1625 ± 28
3.	Формула, примененная для расчета предельной допустимой погрешности определения площади земельного участка, с подставленными значениями и итоговые (вычисленные) значения (ΔР), м2	$\Delta P = 3,5*0,2*\sqrt{P}$
4.	Площадь земельного участка согласно сведениям Единого государственного реестра недвижимости (Ркад), м2	-
5.	Оценка расхождения Р и Ркад (Р - Ркад), м2	-
6.	Предельные минимальный и максимальный размеры земельного участка (Рмин и Рмакс), м2	-
7.	Кадастровый номер или иной государственный учетный номер (инвентарный) объекта недвижимости, расположенного на земельном участке	-
8.	Вид (виды) разрешенного использования	Для ведения садоводства
8.1.	Дополнительные сведения об использовании земельного участка	-
9.	Сведения о земельных участках (землях общего пользования, территории общего пользования), посредством которых обеспечивается доступ	Земли общего пользования
10.	Иные сведения	На земельном участке расположено здание с кадастровым номером 38:06:141904:938

4. Пояснения к сведениям об уточняемом земельном участке с кадастровым номером 38:06:141904:565 :

1.	-

Сведения об уточняемых земельных участках, необходимые для исправления реестровых ошибок в сведениях о местоположении их границ

1. Сведения о характерных точках границ уточняемого земельного участка с кадастровым номером 38:06:141904:578 :

Система координат МСК-38, зона 3 **Зона № 3**

Обозначение характерных точек границ	Координаты, м				Метод определения координат	Формулы, примененные для расчета средней квадратической погрешности определения координат характерных точек границ (Mt), с подставленными в такие формулы значениями и итоговые (вычисленные) значения Mt, м	Описание закрепления точки
	содержатся в Едином государственном реестре недвижимости		определены в результате выполнения комплексных кадастровых работ				
	X	Y	X	Y			
1	2	3	4	5	6	7	8
н162У	-	-	383508.08	3354458.07	Аналитический метод	0.20	-
н163У	-	-	383507.53	3354458.08	Аналитический метод	0.20	-
н184У	-	-	383488.06	3354458.36	Аналитический метод	0.20	-
н193У	-	-	383485.56	3354420.08	Аналитический метод	0.20	-
н194У	-	-	383502.08	3354419.11	Аналитический метод	0.20	-
н161У	-	-	383505.98	3354422.28	Аналитический метод	0.20	-
н162У	-	-	383508.08	3354458.07	Аналитический метод	0.20	-

2. Сведения о частях границ уточняемого земельного участка с кадастровым номером 38:06:141904:578 :

Обозначение части границ		Горизонтальное проложение (S), м	Описание прохождения части границ	Сведения о согласовании местоположения границ (согласовано/спорное)
от т.	до т.			
1	2	3	4	5
н162У	н163У	0.55	-	-
н163У	н184У	19.47	-	-
н184У	н193У	38.36	-	-
н193У	н194У	16.55	-	-
н194У	н161У	5.03	-	-
н161У	н162У	35.85	-	-

3. Сведения о характеристиках уточняемого земельного участка с кадастровым номером 38:06:141904:578 :

№ п/п	Наименование характеристики	Значение характеристики
1	2	3
1.	Адрес земельного участка	Российская Федерация, 664000, Иркутская область, район Иркутский
1.1.	Сведения о местоположении земельного участка (при отсутствии адреса) в структурированном в соответствии с федеральной информационной адресной системой виде	-
1.2.	Дополнительные сведения о местоположении земельного участка	Иркутская область, Иркутский район, 13 км автодороги Иркутск - Голоустное, садоводческое некоммерческое товарищество "Зеленый сад", участок 123
2.	Площадь земельного участка ± величина погрешности определения (вычисления) площади (Р ± ΔР), м2	775 ± 19
3.	Формула, примененная для расчета предельной допустимой погрешности определения площади земельного участка, с подставленными значениями и итоговые (вычисленные) значения (ΔР), м2	ΔР = 3,5*0,2*√Р
4.	Площадь земельного участка согласно сведениям Единого государственного реестра недвижимости (Ркад), м2	-
5.	Оценка расхождения Р и Ркад (Р - Ркад), м2	-
6.	Предельные минимальный и максимальный размеры земельного участка (Рмин и Рмакс), м2	-
7.	Кадастровый номер или иной государственный учетный номер (инвентарный) объекта недвижимости, расположенного на земельном участке	-
8.	Вид (виды) разрешенного использования	Для ведения садоводства
8.1.	Дополнительные сведения об использовании земельного участка	-
9.	Сведения о земельных участках (землях общего пользования, территории общего пользования), посредством которых обеспечивается доступ	Земли общего пользования
10.	Иные сведения	-

4. Пояснения к сведениям об уточняемом земельном участке с кадастровым номером 38:06:141904:578 :

1.	-

Сведения об уточняемых земельных участках, необходимые для исправления реестровых ошибок в сведениях о местоположении их границ

1. Сведения о характерных точках границ уточняемого земельного участка с кадастровым номером 38:06:141904:579 :

Система координат МСК-38, зона 3 **Зона № 3**

Обозначение характерных точек границ	Координаты, м				Метод определения координат	Формулы, примененные для расчета средней квадратической погрешности определения координат характерных точек границ (Mt), с подставленными в такие формулы значениями и итоговые (вычисленные) значения Mt, м	Описание закрепления точки
	содержатся в Едином государственном реестре недвижимости		определены в результате выполнения комплексных кадастровых работ				
	X	Y	X	Y			
1	2	3	4	5	6	7	8
н344У	-	-	383446.89	3354895.63	Аналитический метод	0.20	-
н345У	-	-	383426.49	3354895.69	Аналитический метод	0.20	-
н346У	-	-	383424.78	3354851.07	Аналитический метод	0.20	-
н360У	-	-	383444.93	3354850.30	Аналитический метод	0.20	-
н343У	-	-	383446.86	3354894.94	Аналитический метод	0.20	-
н344У	-	-	383446.89	3354895.63	Аналитический метод	0.20	-

2. Сведения о частях границ уточняемого земельного участка с кадастровым номером 38:06:141904:579 :

Обозначение части границ		Горизонтальное проложение (S), м	Описание прохождения части границ	Сведения о согласовании местоположения границ (согласовано/спорное)
от т.	до т.			
1	2	3	4	5
н344У	н345У	20.40	-	-
н345У	н346У	44.65	-	-
н346У	н360У	20.16	-	-
н360У	н343У	44.68	-	-
н343У	н344У	0.69	-	-

3. Сведения о характеристиках уточняемого земельного участка с кадастровым номером 38:06:141904:579 :

№ п/п	Наименование характеристики	Значение характеристики
1	2	3
1.	Адрес земельного участка	Российская Федерация, 664000, Иркутская область, район Иркутский
1.1.	Сведения о местоположении земельного участка (при отсутствии адреса) в структурированном в соответствии с федеральной информационной адресной системой виде	-
1.2.	Дополнительные сведения о местоположении земельного участка	Иркутская обл., Иркутский р-н, 13 км автодороги Иркутск - Голоустное, садоводческое некоммерческое товарищество "Зеленый сад", участок № 6
2.	Площадь земельного участка ± величина погрешности определения (вычисления) площади (Р ± ΔР), м2	913 ± 21
3.	Формула, примененная для расчета предельной допустимой погрешности определения площади земельного участка, с подставленными значениями и итоговые (вычисленные) значения (ΔР), м2	ΔР = 3,5*0,2*√Р
4.	Площадь земельного участка согласно сведениям Единого государственного реестра недвижимости (Ркад), м2	-
5.	Оценка расхождения Р и Ркад (Р - Ркад), м2	-
6.	Предельные минимальный и максимальный размеры земельного участка (Рмин и Рмакс), м2	-
7.	Кадастровый номер или иной государственный учетный номер (инвентарный) объекта недвижимости, расположенного на земельном участке	-
8.	Вид (виды) разрешенного использования	Для ведения садоводства
8.1.	Дополнительные сведения об использовании земельного участка	-
9.	Сведения о земельных участках (землях общего пользования, территории общего пользования), посредством которых обеспечивается доступ	Земли общего пользования
10.	Иные сведения	На земельном участке расположено здание с кадастровым номером 38:06:141904:3363

4. Пояснения к сведениям об уточняемом земельном участке с кадастровым номером 38:06:141904:579 :

1.	-

Сведения об уточняемых земельных участках, необходимые для исправления реестровых ошибок в сведениях о местоположении их границ

1. Сведения о характерных точках границ уточняемого земельного участка с кадастровым номером 38:06:141904:580 :

Система координат МСК-38, зона 3 **Зона № 3**

Обозначение характерных точек границ	Координаты, м				Метод определения координат	Формулы, примененные для расчета средней квадратической погрешности определения координат характерных точек границ (Mt), с подставленными в такие формулы значениями и итоговые (вычисленные) значения Mt, м	Описание закрепления точки
	содержатся в Едином государственном реестре недвижимости		определены в результате выполнения комплексных кадастровых работ				
	X	Y	X	Y			
1	2	3	4	5	6	7	8
н359У	-	-	383384.10	3354850.95	Аналитический метод	0.20	-
н349У	-	-	383383.45	3354894.40	Аналитический метод	0.20	-
н350У	-	-	383364.44	3354893.43	Аналитический метод	0.20	-
н358У	-	-	383364.31	3354850.95	Аналитический метод	0.20	-
н359У	-	-	383384.10	3354850.95	Аналитический метод	0.20	-

2. Сведения о частях границ уточняемого земельного участка с кадастровым номером 38:06:141904:580 :

Обозначение части границ		Горизонтальное проложение (S), м	Описание прохождения части границ	Сведения о согласовании местоположения границ (согласовано/спорное)
от т.	до т.			
1	2	3	4	5
н359У	н349У	43.45	-	-
н349У	н350У	19.03	-	-
н350У	н358У	42.48	-	-
н358У	н359У	19.79	-	-

3. Сведения о характеристиках уточняемого земельного участка с кадастровым номером 38:06:141904:580 :

№ п/п	Наименование характеристики	Значение характеристики
1	2	3
1.	Адрес земельного участка	Российская Федерация, 664000, Иркутская область, район Иркутский
1.1.	Сведения о местоположении земельного участка (при отсутствии адреса) в структурированном в соответствии с федеральной информационной адресной системой виде	-
1.2.	Дополнительные сведения о местоположении земельного участка	Иркутская область, Иркутский район, 13 км автодороги Иркутск - Голоустное, садоводческое некоммерческое товарищество "Зеленый сад", участок № 9
2.	Площадь земельного участка ± величина погрешности определения (вычисления) площади (Р ± ΔР), м2	834 ± 20
3.	Формула, примененная для расчета предельной допустимой погрешности определения площади земельного участка, с подставленными значениями и итоговые (вычисленные) значения (ΔР), м2	ΔР = 3,5*0,2*√Р
4.	Площадь земельного участка согласно сведениям Единого государственного реестра недвижимости (Ркад), м2	-
5.	Оценка расхождения Р и Ркад (Р - Ркад), м2	-
6.	Предельные минимальный и максимальный размеры земельного участка (Рмин и Рмакс), м2	-
7.	Кадастровый номер или иной государственный учетный номер (инвентарный) объекта недвижимости, расположенного на земельном участке	-
8.	Вид (виды) разрешенного использования	Для ведения садоводства
8.1.	Дополнительные сведения об использовании земельного участка	-
9.	Сведения о земельных участках (землях общего пользования, территории общего пользования), посредством которых обеспечивается доступ	Земли общего пользования
10.	Иные сведения	На земельном участке расположено здание с кадастровым номером 38:06:141904:2864

4. Пояснения к сведениям об уточняемом земельном участке с кадастровым номером 38:06:141904:580 :

1.	-

Сведения об уточняемых земельных участках, необходимые для исправления реестровых ошибок в сведениях о местоположении их границ

1. Сведения о характерных точках границ уточняемого земельного участка с кадастровым номером 38:06:141904:581 :

Система координат МСК-38, зона 3 **Зона № 3**

Обозначение характерных точек границ	Координаты, м				Метод определения координат	Формулы, примененные для расчета средней квадратической погрешности определения координат характерных точек границ (Mt), с подставленными в такие формулы значениями и итоговые (вычисленные) значения Mt, м	Описание закрепления точки
	содержатся в Едином государственном реестре недвижимости		определены в результате выполнения комплексных кадастровых работ				
	X	Y	X	Y			
1	2	3	4	5	6	7	8
н200У	-	-	383473.34	3354583.80	Аналитический метод	0.20	-
н201У	-	-	383453.60	3354585.03	Аналитический метод	0.20	-
н216У	-	-	383450.10	3354545.74	Аналитический метод	0.20	-
н217У	-	-	383450.02	3354544.61	Аналитический метод	0.20	-
н218У	-	-	383452.06	3354545.86	Аналитический метод	0.20	-
н219У	-	-	383470.40	3354544.83	Аналитический метод	0.20	-
н200У	-	-	383473.34	3354583.80	Аналитический метод	0.20	-

2. Сведения о частях границ уточняемого земельного участка с кадастровым номером 38:06:141904:581 :

Обозначение части границ		Горизонтальное проложение (S), м	Описание прохождения части границ	Сведения о согласовании местоположения границ (согласовано/спорное)
от т.	до т.			
1	2	3	4	5
н200У	н201У	19.78	-	-
н201У	н216У	39.45	-	-
н216У	н217У	1.13	-	-
н217У	н218У	2.39	-	-
н218У	н219У	18.37	-	-
н219У	н200У	39.08	-	-

3. Сведения о характеристиках уточняемого земельного участка с кадастровым номером 38:06:141904:581 :

№ п/п	Наименование характеристики	Значение характеристики
1	2	3
1.	Адрес земельного участка	Российская Федерация, 664000, Иркутская область, район Иркутский
1.1.	Сведения о местоположении земельного участка (при отсутствии адреса) в структурированном в соответствии с федеральной информационной адресной системой виде	-
1.2.	Дополнительные сведения о местоположении земельного участка	Иркутская обл., Иркутский р-н, 13 км автодороги Иркутск - Голоустное, садоводческое некоммерческое товарищество "Зеленый сад", участок 95
2.	Площадь земельного участка ± величина погрешности определения (вычисления) площади (Р ± ΔР), м2	786 ± 20
3.	Формула, примененная для расчета предельной допустимой погрешности определения площади земельного участка, с подставленными значениями и итоговые (вычисленные) значения (ΔР), м2	ΔР = 3,5*0,2*√Р
4.	Площадь земельного участка согласно сведениям Единого государственного реестра недвижимости (Ркад), м2	-
5.	Оценка расхождения Р и Ркад (Р - Ркад), м2	-
6.	Предельные минимальный и максимальный размеры земельного участка (Рмин и Рмакс), м2	-
7.	Кадастровый номер или иной государственный учетный номер (инвентарный) объекта недвижимости, расположенного на земельном участке	-
8.	Вид (виды) разрешенного использования	Для ведения садоводства
8.1.	Дополнительные сведения об использовании земельного участка	-
9.	Сведения о земельных участках (землях общего пользования, территории общего пользования), посредством которых обеспечивается доступ	Земли общего пользования
10.	Иные сведения	На земельном участке расположено здание с кадастровым номером 38:06:141904:2858

4. Пояснения к сведениям об уточняемом земельном участке с кадастровым номером 38:06:141904:581 :

1.	-

Сведения об уточняемых земельных участках, необходимые для исправления реестровых ошибок в сведениях о местоположении их границ

1. Сведения о характерных точках границ уточняемого земельного участка с кадастровым номером 38:06:141904:584 :

Система координат МСК-38, зона 3 **Зона № 3**

Обозначение характерных точек границ	Координаты, м				Метод определения координат	Формулы, примененные для расчета средней квадратической погрешности определения координат характерных точек границ (Mt), с подставленными в такие формулы значениями и итоговые (вычисленные) значения Mt, м	Описание закрепления точки
	содержатся в Едином государственном реестре недвижимости		определены в результате выполнения комплексных кадастровых работ				
	X	Y	X	Y			
1	2	3	4	5	6	7	8
н318У	-	-	383382.28	3354804.89	Аналитический метод	0.20	-
н317У	-	-	383362.61	3354804.92	Аналитический метод	0.20	-
н328У	-	-	383361.23	3354767.18	Аналитический метод	0.20	-
н329У	-	-	383381.00	3354766.79	Аналитический метод	0.20	-
н319У	-	-	383382.30	3354804.57	Аналитический метод	0.20	-
н318У	-	-	383382.28	3354804.89	Аналитический метод	0.20	-

2. Сведения о частях границ уточняемого земельного участка с кадастровым номером 38:06:141904:584 :

Обозначение части границ		Горизонтальное проложение (S), м	Описание прохождения части границ	Сведения о согласовании местоположения границ (согласовано/спорное)
от т.	до т.			
1	2	3	4	5
н318У	н317У	19.67	-	-
н317У	н328У	37.77	-	-
н328У	н329У	19.77	-	-
н329У	н319У	37.80	-	-
н319У	н318У	0.32	-	-

3. Сведения о характеристиках уточняемого земельного участка с кадастровым номером 38:06:141904:584 :

№ п/п	Наименование характеристики	Значение характеристики
1	2	3
1.	Адрес земельного участка	Российская Федерация, 664000, Иркутская область, район Иркутский
1.1.	Сведения о местоположении земельного участка (при отсутствии адреса) в структурированном в соответствии с федеральной информационной адресной системой виде	-
1.2.	Дополнительные сведения о местоположении земельного участка	Иркутская обл., Иркутский р-н, 13 км автодороги Иркутск - Голоустное, садоводческое некоммерческое товарищество "Зеленый сад", участок 50
2.	Площадь земельного участка ± величина погрешности определения (вычисления) площади (Р ± ΔР), м2	749 ± 19
3.	Формула, примененная для расчета предельной допустимой погрешности определения площади земельного участка, с подставленными значениями и итоговые (вычисленные) значения (ΔР), м2	ΔР = 3,5*0,2*√Р
4.	Площадь земельного участка согласно сведениям Единого государственного реестра недвижимости (Ркад), м2	-
5.	Оценка расхождения Р и Ркад (Р - Ркад), м2	-
6.	Предельные минимальный и максимальный размеры земельного участка (Рмин и Рмакс), м2	-
7.	Кадастровый номер или иной государственный учетный номер (инвентарный) объекта недвижимости, расположенного на земельном участке	-
8.	Вид (виды) разрешенного использования	Для ведения садоводства
8.1.	Дополнительные сведения об использовании земельного участка	-
9.	Сведения о земельных участках (землях общего пользования, территории общего пользования), посредством которых обеспечивается доступ	Земли общего пользования
10.	Иные сведения	-

4. Пояснения к сведениям об уточняемом земельном участке с кадастровым номером 38:06:141904:584 :

1.	-

Сведения об уточняемых земельных участках, необходимые для исправления реестровых ошибок в сведениях о местоположении их границ

1. Сведения о характерных точках границ уточняемого земельного участка с кадастровым номером 38:06:141904:585 :

Система координат МСК-38, зона 3 **Зона № 3**

Обозначение характерных точек границ	Координаты, м				Метод определения координат	Формулы, примененные для расчета средней квадратической погрешности определения координат характерных точек границ (Mt), с подставленными в такие формулы значениями и итоговые (вычисленные) значения Mt, м	Описание закрепления точки
	содержатся в Едином государственном реестре недвижимости		определены в результате выполнения комплексных кадастровых работ				
	X	Y	X	Y			
1	2	3	4	5	6	7	8
н140У	-	-	383484.86	3354415.09	Аналитический метод	0.20	-
н141У	-	-	383464.62	3354416.72	Аналитический метод	0.20	-
н142У	-	-	383464.59	3354415.86	Аналитический метод	0.20	-
н158У	-	-	383461.47	3354376.31	Аналитический метод	0.20	-
н159У	-	-	383461.38	3354375.18	Аналитический метод	0.20	-
н160У	-	-	383483.22	3354374.12	Аналитический метод	0.20	-
н140У	-	-	383484.86	3354415.09	Аналитический метод	0.20	-

2. Сведения о частях границ уточняемого земельного участка с кадастровым номером 38:06:141904:585 :

Обозначение части границ		Горизонтальное проложение (S), м	Описание прохождения части границ	Сведения о согласовании местоположения границ (согласовано/спорное)
от т.	до т.			
1	2	3	4	5
н140У	н141У	20.31	-	-
н141У	н142У	0.86	-	-
н142У	н158У	39.67	-	-
н158У	н159У	1.13	-	-
н159У	н160У	21.87	-	-
н160У	н140У	41.00	-	-

3. Сведения о характеристиках уточняемого земельного участка с кадастровым номером 38:06:141904:585 :

№ п/п	Наименование характеристики	Значение характеристики
1	2	3
1.	Адрес земельного участка	Российская Федерация, 664000, Иркутская область, район Иркутский
1.1.	Сведения о местоположении земельного участка (при отсутствии адреса) в структурированном в соответствии с федеральной информационной адресной системой виде	-
1.2.	Дополнительные сведения о местоположении земельного участка	Иркутская область, Иркутский район, 13 км автодороги Иркутск - Голоустное, садоводческое некоммерческое товарищество "Зеленый сад", участок № 134
2.	Площадь земельного участка ± величина погрешности определения (вычисления) площади (Р ± ΔР), м2	871 ± 21
3.	Формула, примененная для расчета предельной допустимой погрешности определения площади земельного участка, с подставленными значениями и итоговые (вычисленные) значения (ΔР), м2	ΔР = 3,5*0,2*√Р
4.	Площадь земельного участка согласно сведениям Единого государственного реестра недвижимости (Ркад), м2	-
5.	Оценка расхождения Р и Ркад (Р - Ркад), м2	-
6.	Предельные минимальный и максимальный размеры земельного участка (Рмин и Рмакс), м2	-
7.	Кадастровый номер или иной государственный учетный номер (инвентарный) объекта недвижимости, расположенного на земельном участке	-
8.	Вид (виды) разрешенного использования	Для ведения садоводства
8.1.	Дополнительные сведения об использовании земельного участка	-
9.	Сведения о земельных участках (землях общего пользования, территории общего пользования), посредством которых обеспечивается доступ	Земли общего пользования
10.	Иные сведения	-

4. Пояснения к сведениям об уточняемом земельном участке с кадастровым номером 38:06:141904:585 :

1.	-

Сведения об уточняемых земельных участках, необходимые для исправления реестровых ошибок в сведениях о местоположении их границ

1. Сведения о характерных точках границ уточняемого земельного участка с кадастровым номером 38:06:141904:586 :

Система координат МСК-38, зона 3 — **Зона № 3**

Обозначение характерных точек границ	Координаты, м				Метод определения координат	Формулы, примененные для расчета средней квадратической погрешности определения координат характерных точек границ (Mt), с подставленными в такие формулы значениями и итоговые (вычисленные) значения Mt, м	Описание закрепления точки
	содержатся в Едином государственном реестре недвижимости		определены в результате выполнения комплексных кадастровых работ				
	X	Y	X	Y			
1	2	3	4	5	6	7	8
н574У	-	-	383193.43	3354765.66	Аналитический метод	0.20	-
н563У	-	-	383193.38	3354808.54	Аналитический метод	0.20	-
н562У	-	-	383191.81	3354808.78	Аналитический метод	0.20	-
н561У	-	-	383172.17	3354809.00	Аналитический метод	0.20	-
н573У	-	-	383172.01	3354765.72	Аналитический метод	0.20	-
н574У	-	-	383193.43	3354765.66	Аналитический метод	0.20	-

2. Сведения о частях границ уточняемого земельного участка с кадастровым номером 38:06:141904:586 :

Обозначение части границ		Горизонтальное проложение (S), м	Описание прохождения части границ	Сведения о согласовании местоположения границ (согласовано/спорное)
от т.	до т.			
1	2	3	4	5
н574У	н563У	42.88	-	-
н563У	н562У	1.59	-	-
н562У	н561У	19.64	-	-
н561У	н573У	43.28	-	-
н573У	н574У	21.42	-	-

3. Сведения о характеристиках уточняемого земельного участка с кадастровым номером 38:06:141904:586 :

№ п/п	Наименование характеристики	Значение характеристики
1	2	3
1.	Адрес земельного участка	Российская Федерация, 664000, Иркутская область, район Иркутский
1.1.	Сведения о местоположении земельного участка (при отсутствии адреса) в структурированном в соответствии с федеральной информационной адресной системой виде	-
1.2.	Дополнительные сведения о местоположении земельного участка	Иркутская обл., Иркутский р-н, 13 км автодороги Иркутск - Голоустное, садоводческое некоммерческое товарищество "Зеленый сад", участок 152
2.	Площадь земельного участка ± величина погрешности определения (вычисления) площади (Р ± ΔР), м2	920 ± 21
3.	Формула, примененная для расчета предельной допустимой погрешности определения площади земельного участка, с подставленными значениями и итоговые (вычисленные) значения (ΔР), м2	ΔР = 3,5*0,2*√Р
4.	Площадь земельного участка согласно сведениям Единого государственного реестра недвижимости (Ркад), м2	-
5.	Оценка расхождения Р и Ркад (Р - Ркад), м2	-
6.	Предельные минимальный и максимальный размеры земельного участка (Рмин и Рмакс), м2	-
7.	Кадастровый номер или иной государственный учетный номер (инвентарный) объекта недвижимости, расположенного на земельном участке	-
8.	Вид (виды) разрешенного использования	Для ведения садоводства
8.1.	Дополнительные сведения об использовании земельного участка	-
9.	Сведения о земельных участках (землях общего пользования, территории общего пользования), посредством которых обеспечивается доступ	Земли общего пользования
10.	Иные сведения	На земельном участке расположено здание с кадастровым номером 38:06:141904:3327

4. Пояснения к сведениям об уточняемом земельном участке с кадастровым номером 38:06:141904:586 :

1.	-

Сведения об уточняемых земельных участках, необходимые для исправления реестровых ошибок в сведениях о местоположении их границ

1. Сведения о характерных точках границ уточняемого земельного участка с кадастровым номером 38:06:141904:587 :

Система координат МСК-38, зона 3 — **Зона № 3**

Обозначение характерных точек границ	Координаты, м				Метод определения координат	Формулы, примененные для расчета средней квадратической погрешности определения координат характерных точек границ (Mt), с подставленными в такие формулы значениями и итоговые (вычисленные) значения Mt, м	Описание закрепления точки
	содержатся в Едином государственном реестре недвижимости		определены в результате выполнения комплексных кадастровых работ				
	X	Y	X	Y			
1	2	3	4	5	6	7	8
н165У	-	-	383488.23	3354498.25	Аналитический метод	0.20	-
н166У	-	-	383468.24	3354498.66	Аналитический метод	0.20	-
н183У	-	-	383468.02	3354459.05	Аналитический метод	0.20	-
н184У	-	-	383488.06	3354458.36	Аналитический метод	0.20	-
н165У	-	-	383488.23	3354498.25	Аналитический метод	0.20	-

2. Сведения о частях границ уточняемого земельного участка с кадастровым номером 38:06:141904:587 :

Обозначение части границ		Горизонтальное проложение (S), м	Описание прохождения части границ	Сведения о согласовании местоположения границ (согласовано/спорное)
от т.	до т.			
1	2	3	4	5
н165У	н166У	19.99	-	-
н166У	н183У	39.61	-	-
н183У	н184У	20.05	-	-
н184У	н165У	39.89	-	-

3. Сведения о характеристиках уточняемого земельного участка с кадастровым номером 38:06:141904:587 :

№ п/п	Наименование характеристики	Значение характеристики
1	2	3
1.	Адрес земельного участка	Российская Федерация, 664000, Иркутская область, район Иркутский
1.1.	Сведения о местоположении земельного участка (при отсутствии адреса) в структурированном в соответствии с федеральной информационной адресной системой виде	-
1.2.	Дополнительные сведения о местоположении земельного участка	Иркутская обл., Иркутский р-н, 13 км автодороги Иркутск - Голоустное, садоводческое некоммерческое товарищество "Зеленый сад", участок № 114
2.	Площадь земельного участка ± величина погрешности определения (вычисления) площади (Р ± ΔР), м2	796 ± 20
3.	Формула, примененная для расчета предельной допустимой погрешности определения площади земельного участка, с подставленными значениями и итоговые (вычисленные) значения (ΔР), м2	ΔР = 3,5*0,2*√Р
4.	Площадь земельного участка согласно сведениям Единого государственного реестра недвижимости (Ркад), м2	-
5.	Оценка расхождения Р и Ркад (Р - Ркад), м2	-
6.	Предельные минимальный и максимальный размеры земельного участка (Рмин и Рмакс), м2	-
7.	Кадастровый номер или иной государственный учетный номер (инвентарный) объекта недвижимости, расположенного на земельном участке	-
8.	Вид (виды) разрешенного использования	Для ведения садоводства
8.1.	Дополнительные сведения об использовании земельного участка	-
9.	Сведения о земельных участках (землях общего пользования, территории общего пользования), посредством которых обеспечивается доступ	Земли общего пользования
10.	Иные сведения	На земельном участке расположено здание с кадастровым номером 38:06:141904:2658

4. Пояснения к сведениям об уточняемом земельном участке с кадастровым номером 38:06:141904:587 :

1.	-

Сведения об уточняемых земельных участках, необходимые для исправления реестровых ошибок в сведениях о местоположении их границ

1. Сведения о характерных точках границ уточняемого земельного участка с кадастровым номером 38:06:141904:588 :

Система координат МСК-38, зона 3 **Зона № 3**

Обозначение характерных точек границ	Координаты, м				Метод определения координат	Формулы, примененные для расчета средней квадратической погрешности определения координат характерных точек границ (Mt), с подставленными в такие формулы значениями и итоговые (вычисленные) значения Mt, м	Описание закрепления точки
	содержатся в Едином государственном реестре недвижимости		определены в результате выполнения комплексных кадастровых работ				
	X	Y	X	Y			
1	2	3	4	5	6	7	8
н166У	-	-	383468.24	3354498.66	Аналитический метод	0.20	-
н167У	-	-	383447.94	3354498.91	Аналитический метод	0.20	-
н181У	-	-	383447.32	3354460.26	Аналитический метод	0.20	-
н182У	-	-	383448.06	3354460.18	Аналитический метод	0.20	-
н183У	-	-	383468.02	3354459.05	Аналитический метод	0.20	-
н166У	-	-	383468.24	3354498.66	Аналитический метод	0.20	-

2. Сведения о частях границ уточняемого земельного участка с кадастровым номером 38:06:141904:588 :

Обозначение части границ		Горизонтальное проложение (S), м	Описание прохождения части границ	Сведения о согласовании местоположения границ (согласовано/спорное)
от т.	до т.			
1	2	3	4	5
н166У	н167У	20.30	-	-
н167У	н181У	38.65	-	-
н181У	н182У	0.74	-	-
н182У	н183У	19.99	-	-
н183У	н166У	39.61	-	-

3. Сведения о характеристиках уточняемого земельного участка с кадастровым номером 38:06:141904:588 :

№ п/п	Наименование характеристики	Значение характеристики
1	2	3
1.	Адрес земельного участка	Российская Федерация, 664000, Иркутская область, район Иркутский
1.1.	Сведения о местоположении земельного участка (при отсутствии адреса) в структурированном в соответствии с федеральной информационной адресной системой виде	-
1.2.	Дополнительные сведения о местоположении земельного участка	Иркутская обл., Иркутский р-н, 13 км автодороги Иркутск - Голоустное, садоводческое некоммерческое товарищество "Зеленый сад", участок № 115
2.	Площадь земельного участка ± величина погрешности определения (вычисления) площади (Р ± ΔР), м2	803 ± 20
3.	Формула, примененная для расчета предельной допустимой погрешности определения площади земельного участка, с подставленными значениями и итоговые (вычисленные) значения (ΔР), м2	ΔР = 3,5*0,2*√Р
4.	Площадь земельного участка согласно сведениям Единого государственного реестра недвижимости (Ркад), м2	-
5.	Оценка расхождения Р и Ркад (Р - Ркад), м2	-
6.	Предельные минимальный и максимальный размеры земельного участка (Рмин и Рмакс), м2	-
7.	Кадастровый номер или иной государственный учетный номер (инвентарный) объекта недвижимости, расположенного на земельном участке	-
8.	Вид (виды) разрешенного использования	Для ведения садоводства
8.1.	Дополнительные сведения об использовании земельного участка	-
9.	Сведения о земельных участках (землях общего пользования, территории общего пользования), посредством которых обеспечивается доступ	Земли общего пользования
10.	Иные сведения	На земельном участке расположено здание с кадастровым номером 38:06:141904:3336

4. Пояснения к сведениям об уточняемом земельном участке с кадастровым номером 38:06:141904:588 :

1.	-

Сведения об уточняемых земельных участках, необходимые для исправления реестровых ошибок в сведениях о местоположении их границ

1. Сведения о характерных точках границ уточняемого земельного участка с кадастровым номером 38:06:141904:589 :

Система координат МСК-38, зона 3 **Зона № 3**

Обозначение характерных точек границ	Координаты, м				Метод определения координат	Формулы, примененные для расчета средней квадратической погрешности определения координат характерных точек границ (Mt), с подставленными в такие формулы значениями и итоговые (вычисленные) значения Mt, м	Описание закрепления точки
	содержатся в Едином государственном реестре недвижимости		определены в результате выполнения комплексных кадастровых работ				
	X	Y	X	Y			
1	2	3	4	5	6	7	8
н167У	-	-	383447.94	3354498.91	Аналитический метод	0.20	-
н168У	-	-	383427.67	3354499.46	Аналитический метод	0.20	-
н180У	-	-	383427.84	3354460.75	Аналитический метод	0.20	-
н181У	-	-	383447.32	3354460.26	Аналитический метод	0.20	-
н167У	-	-	383447.94	3354498.91	Аналитический метод	0.20	-

2. Сведения о частях границ уточняемого земельного участка с кадастровым номером 38:06:141904:589 :

Обозначение части границ		Горизонтальное проложение (S), м	Описание прохождения части границ	Сведения о согласовании местоположения границ (согласовано/спорное)
от т.	до т.			
1	2	3	4	5
н167У	н168У	20.28	-	-
н168У	н180У	38.71	-	-
н180У	н181У	19.49	-	-
н181У	н167У	38.65	-	-

3. Сведения о характеристиках уточняемого земельного участка с кадастровым номером 38:06:141904:589 :

№ п/п	Наименование характеристики	Значение характеристики
1	2	3
1.	Адрес земельного участка	Российская Федерация, 664000, Иркутская область, район Иркутский
1.1.	Сведения о местоположении земельного участка (при отсутствии адреса) в структурированном в соответствии с федеральной информационной адресной системой виде	-
1.2.	Дополнительные сведения о местоположении земельного участка	Иркутская обл., Иркутский р-н, 13 км автодороги Иркутск - Голоустное, садоводческое некоммерческое товарищество "Зеленый сад", участок 116
2.	Площадь земельного участка ± величина погрешности определения (вычисления) площади (Р ± ΔР), м2	769 ± 19
3.	Формула, примененная для расчета предельной допустимой погрешности определения площади земельного участка, с подставленными значениями и итоговые (вычисленные) значения (ΔР), м2	ΔР = 3,5*0,2*√Р
4.	Площадь земельного участка согласно сведениям Единого государственного реестра недвижимости (Ркад), м2	-
5.	Оценка расхождения Р и Ркад (Р - Ркад), м2	-
6.	Предельные минимальный и максимальный размеры земельного участка (Рмин и Рмакс), м2	-
7.	Кадастровый номер или иной государственный учетный номер (инвентарный) объекта недвижимости, расположенного на земельном участке	-
8.	Вид (виды) разрешенного использования	Для ведения садоводства
8.1.	Дополнительные сведения об использовании земельного участка	-
9.	Сведения о земельных участках (землях общего пользования, территории общего пользования), посредством которых обеспечивается доступ	Земли общего пользования
10.	Иные сведения	На земельном участке расположено здание с кадастровым номером 38:06:141904:2643

4. Пояснения к сведениям об уточняемом земельном участке с кадастровым номером 38:06:141904:589 :

1.	-

Сведения об уточняемых земельных участках, необходимые для исправления реестровых ошибок в сведениях о местоположении их границ

1. Сведения о характерных точках границ уточняемого земельного участка с кадастровым номером 38:06:141904:590 :

Система координат МСК-38, зона 3 — **Зона № 3**

Обозначение характерных точек границ	Координаты, м				Метод определения координат	Формулы, примененные для расчета средней квадратической погрешности определения координат характерных точек границ (Mt), с подставленными в такие формулы значениями и итоговые (вычисленные) значения Mt, м	Описание закрепления точки
	содержатся в Едином государственном реестре недвижимости		определены в результате выполнения комплексных кадастровых работ				
	X	Y	X	Y			
1	2	3	4	5	6	7	8
н568У	-	-	383293.37	3354806.13	Аналитический метод	0.20	-
н546У	-	-	383292.97	3354846.23	Аналитический метод	0.20	-
н547У	-	-	383273.07	3354846.23	Аналитический метод	0.20	-
н567У	-	-	383273.38	3354806.26	Аналитический метод	0.20	-
н568У	-	-	383293.37	3354806.13	Аналитический метод	0.20	-

2. Сведения о частях границ уточняемого земельного участка с кадастровым номером 38:06:141904:590 :

Обозначение части границ		Горизонтальное проложение (S), м	Описание прохождения части границ	Сведения о согласовании местоположения границ (согласовано/спорное)
от т.	до т.			
1	2	3	4	5
н568У	н546У	40.10	-	-
н546У	н547У	19.90	-	-
н547У	н567У	39.97	-	-
н567У	н568У	19.99	-	-

3. Сведения о характеристиках уточняемого земельного участка с кадастровым номером 38:06:141904:590 :

№ п/п	Наименование характеристики	Значение характеристики
1	2	3
1.	Адрес земельного участка	Российская Федерация, 664000, Иркутская область, район Иркутский
1.1.	Сведения о местоположении земельного участка (при отсутствии адреса) в структурированном в соответствии с федеральной информационной адресной системой виде	-
1.2.	Дополнительные сведения о местоположении земельного участка	Иркутская обл., Иркутский р-н, 13 км автодороги Иркутск - Голоустное, садоводческое некоммерческое товарищество "Зеленый сад", участок № 131
2.	Площадь земельного участка ± величина погрешности определения (вычисления) площади (Р ± ΔР), м2	798 ± 20
3.	Формула, примененная для расчета предельной допустимой погрешности определения площади земельного участка, с подставленными значениями и итоговые (вычисленные) значения (ΔР), м2	ΔР = 3,5*0,2*√Р
4.	Площадь земельного участка согласно сведениям Единого государственного реестра недвижимости (Ркад), м2	-
5.	Оценка расхождения Р и Ркад (Р - Ркад), м2	-
6.	Предельные минимальный и максимальный размеры земельного участка (Рмин и Рмакс), м2	-
7.	Кадастровый номер или иной государственный учетный номер (инвентарный) объекта недвижимости, расположенного на земельном участке	-
8.	Вид (виды) разрешенного использования	Для ведения садоводства
8.1.	Дополнительные сведения об использовании земельного участка	-
9.	Сведения о земельных участках (землях общего пользования, территории общего пользования), посредством которых обеспечивается доступ	Земли общего пользования
10.	Иные сведения	На земельном участке расположены здания с кадастровыми номерами 38:06:141904:3262, 38:06:141904:3253, 38:06:141904:2694

4. Пояснения к сведениям об уточняемом земельном участке с кадастровым номером 38:06:141904:590 :

1.	-

Сведения об уточняемых земельных участках, необходимые для исправления реестровых ошибок в сведениях о местоположении их границ

1. Сведения о характерных точках границ уточняемого земельного участка с кадастровым номером 38:06:141904:591 :

Система координат МСК-38, зона 3 — **Зона № 3**

Обозначение характерных точек границ	Координаты, м				Метод определения координат	Формулы, примененные для расчета средней квадратической погрешности определения координат характерных точек границ (Mt), с подставленными в такие формулы значениями и итоговые (вычисленные) значения Mt, м	Описание закрепления точки
	содержатся в Едином государственном реестре недвижимости		определены в результате выполнения комплексных кадастровых работ				
	X	Y	X	Y			
1	2	3	4	5	6	7	8
н308У	-	-	383383.70	3354845.20	Аналитический метод	0.20	-
н309У	-	-	383362.95	3354845.51	Аналитический метод	0.20	-
н317У	-	-	383362.61	3354804.92	Аналитический метод	0.20	-
н318У	-	-	383382.28	3354804.89	Аналитический метод	0.20	-
н308У	-	-	383383.70	3354845.20	Аналитический метод	0.20	-

2. Сведения о частях границ уточняемого земельного участка с кадастровым номером 38:06:141904:591 :

Обозначение части границ		Горизонтальное проложение (S), м	Описание прохождения части границ	Сведения о согласовании местоположения границ (согласовано/спорное)
от т.	до т.			
1	2	3	4	5
н308У	н309У	20.75	-	-
н309У	н317У	40.59	-	-
н317У	н318У	19.67	-	-
н318У	н308У	40.34	-	-

3. Сведения о характеристиках уточняемого земельного участка с кадастровым номером 38:06:141904:591 :

№ п/п	Наименование характеристики	Значение характеристики
1	2	3
1.	Адрес земельного участка	Российская Федерация, 664000, Иркутская область, район Иркутский
1.1.	Сведения о местоположении земельного участка (при отсутствии адреса) в структурированном в соответствии с федеральной информационной адресной системой виде	-
1.2.	Дополнительные сведения о местоположении земельного участка	Иркутская обл., Иркутский р-н, 13 км автодороги Иркутск - Голоустное, садоводческое некоммерческое товарищество "Зеленый сад", участок 40
2.	Площадь земельного участка ± величина погрешности определения (вычисления) площади (Р ± ΔР), м2	818 ± 20
3.	Формула, примененная для расчета предельной допустимой погрешности определения площади земельного участка, с подставленными значениями и итоговые (вычисленные) значения (ΔР), м2	ΔР = 3,5*0,2*√Р
4.	Площадь земельного участка согласно сведениям Единого государственного реестра недвижимости (Ркад), м2	-
5.	Оценка расхождения Р и Ркад (Р - Ркад), м2	-
6.	Предельные минимальный и максимальный размеры земельного участка (Рмин и Рмакс), м2	-
7.	Кадастровый номер или иной государственный учетный номер (инвентарный) объекта недвижимости, расположенного на земельном участке	-
8.	Вид (виды) разрешенного использования	Для ведения садоводства
8.1.	Дополнительные сведения об использовании земельного участка	-
9.	Сведения о земельных участках (землях общего пользования, территории общего пользования), посредством которых обеспечивается доступ	Земли общего пользования
10.	Иные сведения	На земельном участке расположено здание с кадастровым номером 38:06:141904:2671

4. Пояснения к сведениям об уточняемом земельном участке с кадастровым номером 38:06:141904:591 :

1.	-

Сведения об уточняемых земельных участках, необходимые для исправления реестровых ошибок в сведениях о местоположении их границ

1. Сведения о характерных точках границ уточняемого земельного участка с кадастровым номером 38:06:141904:592 :

Система координат МСК-38, зона 3 **Зона № 3**

Обозначение характерных точек границ	Координаты, м				Метод определения координат	Формулы, примененные для расчета средней квадратической погрешности определения координат характерных точек границ (Mt), с подставленными в такие формулы значениями и итоговые (вычисленные) значения Mt, м	Описание закрепления точки
	содержатся в Едином государственном реестре недвижимости		определены в результате выполнения комплексных кадастровых работ				
	X	Y	X	Y			
1	2	3	4	5	6	7	8
н87У	-	-	383564.00	3354538.42	Аналитический метод	0.20	-
н113У	-	-	383517.92	3354541.47	Аналитический метод	0.20	-
н112У	-	-	383517.01	3354520.04	Аналитический метод	0.20	-
н90У	-	-	383560.78	3354516.11	Аналитический метод	0.20	-
н89У	-	-	383561.00	3354517.65	Аналитический метод	0.20	-
н88У	-	-	383563.68	3354536.18	Аналитический метод	0.20	-
н87У	-	-	383564.00	3354538.42	Аналитический метод	0.20	-

2. Сведения о частях границ уточняемого земельного участка с кадастровым номером 38:06:141904:592 :

Обозначение части границ		Горизонтальное проложение (S), м	Описание прохождения части границ	Сведения о согласовании местоположения границ (согласовано/спорное)
от т.	до т.			
1	2	3	4	5
н87У	н113У	46.18	-	-
н113У	н112У	21.45	-	-
н112У	н90У	43.95	-	-
н90У	н89У	1.56	-	-
н89У	н88У	18.72	-	-
н88У	н87У	2.26	-	-

3. Сведения о характеристиках уточняемого земельного участка с кадастровым номером 38:06:141904:592 :

№ п/п	Наименование характеристики	Значение характеристики
1	2	3
1.	Адрес земельного участка	Российская Федерация, 664000, Иркутская область, район Иркутский
1.1.	Сведения о местоположении земельного участка (при отсутствии адреса) в структурированном в соответствии с федеральной информационной адресной системой виде	-
1.2.	Дополнительные сведения о местоположении земельного участка	Иркутская обл., Иркутский р-н, 13 км автодороги Иркутск – Голоустное, садоводческое некоммерческое товарищество "Зеленый сад", участок 26
2.	Площадь земельного участка ± величина погрешности определения (вычисления) площади (P ± ΔP), м2	990 ± 22
3.	Формула, примененная для расчета предельной допустимой погрешности определения площади земельного участка, с подставленными значениями и итоговые (вычисленные) значения (ΔP), м2	ΔP = 3,5*0,2*√P
4.	Площадь земельного участка согласно сведениям Единого государственного реестра недвижимости (Ркад), м2	-
5.	Оценка расхождения Р и Ркад (Р - Ркад), м2	-
6.	Предельные минимальный и максимальный размеры земельного участка (Рмин и Рмакс), м2	-
7.	Кадастровый номер или иной государственный учетный номер (инвентарный) объекта недвижимости, расположенного на земельном участке	-
8.	Вид (виды) разрешенного использования	Для ведения садоводства
8.1.	Дополнительные сведения об использовании земельного участка	-
9.	Сведения о земельных участках (землях общего пользования, территории общего пользования), посредством которых обеспечивается доступ	Земли общего пользования
10.	Иные сведения	На земельном участке расположено здание с кадастровым номером 38:06:141904:2699

4. Пояснения к сведениям об уточняемом земельном участке с кадастровым номером 38:06:141904:592 :

1.	-

Сведения об уточняемых земельных участках, необходимые для исправления реестровых ошибок в сведениях о местоположении их границ

1. Сведения о характерных точках границ уточняемого земельного участка с кадастровым номером 38:06:141904:595 :

Система координат МСК-38, зона 3 **Зона № 3**

Обозначение характерных точек границ	Координаты, м				Метод определения координат	Формулы, примененные для расчета средней квадратической погрешности определения координат характерных точек границ (Mt), с подставленными в такие формулы значениями и итоговые (вычисленные) значения Mt, м	Описание закрепления точки
	содержатся в Едином государственном реестре недвижимости		определены в результате выполнения комплексных кадастровых работ				
	X	Y	X	Y			
1	2	3	4	5	6	7	8
н302У	-	-	383504.66	3354842.50	Аналитический метод	0.20	-
н303У	-	-	383484.51	3354843.04	Аналитический метод	0.20	-
н324У	-	-	383482.72	3354802.38	Аналитический метод	0.20	-
н325У	-	-	383502.75	3354801.87	Аналитический метод	0.20	-
н302У	-	-	383504.66	3354842.50	Аналитический метод	0.20	-

2. Сведения о частях границ уточняемого земельного участка с кадастровым номером 38:06:141904:595 :

Обозначение части границ		Горизонтальное проложение (S), м	Описание прохождения части границ	Сведения о согласовании местоположения границ (согласовано/спорное)
от т.	до т.			
1	2	3	4	5
н302У	н303У	20.16	-	-
н303У	н324У	40.70	-	-
н324У	н325У	20.04	-	-
н325У	н302У	40.67	-	-

3. Сведения о характеристиках уточняемого земельного участка с кадастровым номером 38:06:141904:595 :

№ п/п	Наименование характеристики	Значение характеристики
1	2	3
1.	Адрес земельного участка	Российская Федерация, 664000, Иркутская область, район Иркутский
1.1.	Сведения о местоположении земельного участка (при отсутствии адреса) в структурированном в соответствии с федеральной информационной адресной системой виде	-
1.2.	Дополнительные сведения о местоположении земельного участка	Иркутская обл., Иркутский р-н, 13 км автодороги Иркутск-Голоустное, садоводческое некоммерческое товарищество "Зеленый сад", участок №34
2.	Площадь земельного участка ± величина погрешности определения (вычисления) площади (P ± ΔP), м2	818 ± 20
3.	Формула, примененная для расчета предельной допустимой погрешности определения площади земельного участка, с подставленными значениями и итоговые (вычисленные) значения (ΔP), м2	ΔP = 3,5*0,2*√P
4.	Площадь земельного участка согласно сведениям Единого государственного реестра недвижимости (Ркад), м2	-
5.	Оценка расхождения Р и Ркад (Р - Ркад), м2	-
6.	Предельные минимальный и максимальный размеры земельного участка (Рмин и Рмакс), м2	-
7.	Кадастровый номер или иной государственный учетный номер (инвентарный) объекта недвижимости, расположенного на земельном участке	-
8.	Вид (виды) разрешенного использования	Для ведения садоводства
8.1.	Дополнительные сведения об использовании земельного участка	-
9.	Сведения о земельных участках (землях общего пользования, территории общего пользования), посредством которых обеспечивается доступ	Земли общего пользования
10.	Иные сведения	-

4. Пояснения к сведениям об уточняемом земельном участке с кадастровым номером 38:06:141904:595 :

1.	-

Сведения об уточняемых земельных участках, необходимые для исправления реестровых ошибок в сведениях о местоположении их границ

1. Сведения о характерных точках границ уточняемого земельного участка с кадастровым номером 38:06:141904:596 :

Система координат МСК-38, зона 3 — **Зона № 3**

Обозначение характерных точек границ	Координаты, м				Метод определения координат	Формулы, примененные для расчета средней квадратической погрешности определения координат характерных точек границ (Mt), с подставленными в такие формулы значениями и итоговые (вычисленные) значения Mt, м	Описание закрепления точки
	содержатся в Едином государственном реестре недвижимости		определены в результате выполнения комплексных кадастровых работ				
	X	Y	X	Y			
1	2	3	4	5	6	7	8
н93У	-	-	383558.72	3354495.52	Аналитический метод	0.20	-
н110У	-	-	383516.15	3354499.69	Аналитический метод	0.20	-
н109У	-	-	383514.52	3354478.63	Аналитический метод	0.20	-
н95У	-	-	383556.09	3354475.96	Аналитический метод	0.20	-
н94У	-	-	383556.19	3354476.76	Аналитический метод	0.20	-
н93У	-	-	383558.72	3354495.52	Аналитический метод	0.20	-

2. Сведения о частях границ уточняемого земельного участка с кадастровым номером 38:06:141904:596 :

Обозначение части границ		Горизонтальное проложение (S), м	Описание прохождения части границ	Сведения о согласовании местоположения границ (согласовано/спорное)
от т.	до т.			
1	2	3	4	5
н93У	н110У	42.77	-	-
н110У	н109У	21.12	-	-
н109У	н95У	41.66	-	-
н95У	н94У	0.81	-	-
н94У	н93У	18.93	-	-

3. Сведения о характеристиках уточняемого земельного участка с кадастровым номером 38:06:141904:596 :

№ п/п	Наименование характеристики	Значение характеристики
1	2	3
1.	Адрес земельного участка	Российская Федерация, 664000, Иркутская область, район Иркутский
1.1.	Сведения о местоположении земельного участка (при отсутствии адреса) в структурированном в соответствии с федеральной информационной адресной системой виде	-
1.2.	Дополнительные сведения о местоположении земельного участка	Иркутская обл., Иркутский р-н, 13 км автодороги Иркутск-Голоустное, садоводческое некоммерческое товарищество "Зеленый сад", участок №28
2.	Площадь земельного участка ± величина погрешности определения (вычисления) площади (Р ± ΔР), м2	862 ± 21
3.	Формула, примененная для расчета предельной допустимой погрешности определения площади земельного участка, с подставленными значениями и итоговые (вычисленные) значения (ΔР), м2	ΔР = 3,5*0,2*√Р
4.	Площадь земельного участка согласно сведениям Единого государственного реестра недвижимости (Ркад), м2	-
5.	Оценка расхождения Р и Ркад (Р - Ркад), м2	-
6.	Предельные минимальный и максимальный размеры земельного участка (Рмин и Рмакс), м2	-
7.	Кадастровый номер или иной государственный учетный номер (инвентарный) объекта недвижимости, расположенного на земельном участке	-
8.	Вид (виды) разрешенного использования	Для ведения садоводства
8.1.	Дополнительные сведения об использовании земельного участка	-
9.	Сведения о земельных участках (землях общего пользования, территории общего пользования), посредством которых обеспечивается доступ	Земли общего пользования
10.	Иные сведения	На земельном участке расположено здание с кадастровым номером 38:06:141904:2731

4. Пояснения к сведениям об уточняемом земельном участке с кадастровым номером 38:06:141904:596 :

1.	-

Сведения об уточняемых земельных участках, необходимые для исправления реестровых ошибок в сведениях о местоположении их границ

1. Сведения о характерных точках границ уточняемого земельного участка с кадастровым номером 38:06:141904:597 :

Система координат МСК-38, зона 3 — **Зона № 3**

Обозначение характерных точек границ	Координаты, м				Метод определения координат	Формулы, примененные для расчета средней квадратической погрешности определения координат характерных точек границ (Mt), с подставленными в такие формулы значениями и итоговые (вычисленные) значения Mt, м	Описание закрепления точки
	содержатся в Едином государственном реестре недвижимости		определены в результате выполнения комплексных кадастровых работ				
	X	Y	X	Y			
1	2	3	4	5	6	7	8
н358У	-	-	383364.31	3354850.95	Аналитический метод	0.20	-
н350У	-	-	383364.44	3354893.43	Аналитический метод	0.20	-
н351У	-	-	383343.55	3354893.13	Аналитический метод	0.20	-
н352У	-	-	383343.55	3354891.11	Аналитический метод	0.20	-
н357У	-	-	383343.80	3354851.15	Аналитический метод	0.20	-
н358У	-	-	383364.31	3354850.95	Аналитический метод	0.20	-

2. Сведения о частях границ уточняемого земельного участка с кадастровым номером 38:06:141904:597 :

Обозначение части границ		Горизонтальное проложение (S), м	Описание прохождения части границ	Сведения о согласовании местоположения границ (согласовано/спорное)
от т.	до т.			
1	2	3	4	5
н358У	н350У	42.48	-	-
н350У	н351У	20.89	-	-
н351У	н352У	2.02	-	-
н352У	н357У	39.96	-	-
н357У	н358У	20.51	-	-

3. Сведения о характеристиках уточняемого земельного участка с кадастровым номером 38:06:141904:597 :

№ п/п	Наименование характеристики	Значение характеристики
1	2	3
1.	Адрес земельного участка	Российская Федерация, 664000, Иркутская область, район Иркутский
1.1.	Сведения о местоположении земельного участка (при отсутствии адреса) в структурированном в соответствии с федеральной информационной адресной системой виде	-
1.2.	Дополнительные сведения о местоположении земельного участка	Иркутская обл., Иркутский р-н, 13 км автодороги Иркутск-Голоустное, садоводческое некоммерческое товарищество "Зеленый сад", участок №10
2.	Площадь земельного участка ± величина погрешности определения (вычисления) площади (Р ± ΔР), м2	874 ± 21
3.	Формула, примененная для расчета предельной допустимой погрешности определения площади земельного участка, с подставленными значениями и итоговые (вычисленные) значения (ΔР), м2	ΔР = 3,5*0,2*√Р
4.	Площадь земельного участка согласно сведениям Единого государственного реестра недвижимости (Ркад), м2	-
5.	Оценка расхождения Р и Ркад (Р - Ркад), м2	-
6.	Предельные минимальный и максимальный размеры земельного участка (Рмин и Рмакс), м2	-
7.	Кадастровый номер или иной государственный учетный номер (инвентарный) объекта недвижимости, расположенного на земельном участке	-
8.	Вид (виды) разрешенного использования	Для ведения садоводства
8.1.	Дополнительные сведения об использовании земельного участка	-
9.	Сведения о земельных участках (землях общего пользования, территории общего пользования), посредством которых обеспечивается доступ	Земли общего пользования
10.	Иные сведения	На земельном участке расположено здание с кадастровым номером 38:06:141904:950

4. Пояснения к сведениям об уточняемом земельном участке с кадастровым номером 38:06:141904:597 :

1.	-

Сведения об уточняемых земельных участках, необходимые для исправления реестровых ошибок в сведениях о местоположении их границ

1. Сведения о характерных точках границ уточняемого земельного участка с кадастровым номером 38:06:141904:599 :

Система координат МСК-38, зона 3 — **Зона № 3**

Обозначение характерных точек границ	Координаты, м				Метод определения координат	Формулы, примененные для расчета средней квадратической погрешности определения координат характерных точек границ (Mt), с подставленными в такие формулы значениями и итоговые (вычисленные) значения Mt, м	Описание закрепления точки
	содержатся в Едином государственном реестре недвижимости		определены в результате выполнения комплексных кадастровых работ				
	X	Y	X	Y			
1	2	3	4	5	6	7	8
н544У	-	-	383314.05	3354805.81	Аналитический метод	0.20	-
н545У	-	-	383313.78	3354846.37	Аналитический метод	0.20	-
н546У	-	-	383292.97	3354846.23	Аналитический метод	0.20	-
н568У	-	-	383293.37	3354806.13	Аналитический метод	0.20	-
н569У	-	-	383293.77	3354805.94	Аналитический метод	0.20	-
н544У	-	-	383314.05	3354805.81	Аналитический метод	0.20	-

2. Сведения о частях границ уточняемого земельного участка с кадастровым номером 38:06:141904:599 :

Обозначение части границ		Горизонтальное проложение (S), м	Описание прохождения части границ	Сведения о согласовании местоположения границ (согласовано/спорное)
от т.	до т.			
1	2	3	4	5
н544У	н545У	40.56	-	-
н545У	н546У	20.81	-	-
н546У	н568У	40.10	-	-
н568У	н569У	0.44	-	-
н569У	н544У	20.28	-	-

3. Сведения о характеристиках уточняемого земельного участка с кадастровым номером 38:06:141904:599 :

№ п/п	Наименование характеристики	Значение характеристики
1	2	3
1.	Адрес земельного участка	Российская Федерация, 664000, Иркутская область, район Иркутский
1.1.	Сведения о местоположении земельного участка (при отсутствии адреса) в структурированном в соответствии с федеральной информационной адресной системой виде	-
1.2.	Дополнительные сведения о местоположении земельного участка	Иркутская обл., Иркутский р-н, 13 км автодороги Иркутск-Голоустное, садоводческое некоммерческое товарищество "Зеленый сад", участок №72
2.	Площадь земельного участка ± величина погрешности определения (вычисления) площади (Р ± ΔР), м2	839 ± 20
3.	Формула, примененная для расчета предельной допустимой погрешности определения площади земельного участка, с подставленными значениями и итоговые (вычисленные) значения (ΔР), м2	$\Delta P = 3,5*0,2*\sqrt{P}$
4.	Площадь земельного участка согласно сведениям Единого государственного реестра недвижимости (Ркад), м2	-
5.	Оценка расхождения Р и Ркад (Р - Ркад), м2	-
6.	Предельные минимальный и максимальный размеры земельного участка (Рмин и Рмакс), м2	-
7.	Кадастровый номер или иной государственный учетный номер (инвентарный) объекта недвижимости, расположенного на земельном участке	-
8.	Вид (виды) разрешенного использования	Для ведения садоводства
8.1.	Дополнительные сведения об использовании земельного участка	-
9.	Сведения о земельных участках (землях общего пользования, территории общего пользования), посредством которых обеспечивается доступ	Земли общего пользования
10.	Иные сведения	На земельном участке расположены здания с кадастровыми номерами 38:06:141904:3250, 38:06:141904:3251, 38:06:141904:3210

4. Пояснения к сведениям об уточняемом земельном участке с кадастровым номером 38:06:141904:599 :

1.	-

Сведения об уточняемых земельных участках, необходимые для исправления реестровых ошибок в сведениях о местоположении их границ

1. Сведения о характерных точках границ уточняемого земельного участка с кадастровым номером 38:06:141904:600 :

Система координат МСК-38, зона 3 — **Зона № 3**

Обозначение характерных точек границ	Координаты, м				Метод определения координат	Формулы, примененные для расчета средней квадратической погрешности определения координат характерных точек границ (Mt), с подставленными в такие формулы значениями и итоговые (вычисленные) значения Mt, м	Описание закрепления точки
	содержатся в Едином государственном реестре недвижимости		определены в результате выполнения комплексных кадастровых работ				
	X	Y	X	Y			
1	2	3	4	5	6	7	8
н58У	-	-	383578.18	3354813.61	Аналитический метод	0.20	-
н57У	-	-	383559.03	3354815.17	Аналитический метод	0.20	-
н137У	-	-	383541.92	3354816.55	Аналитический метод	0.20	-
н127У	-	-	383529.49	3354817.76	Аналитический метод	0.20	-
н126У	-	-	383528.02	3354796.18	Аналитический метод	0.20	-
н61У	-	-	383575.62	3354794.14	Аналитический метод	0.20	-
н60У	-	-	383576.23	3354797.11	Аналитический метод	0.20	-
н59У	-	-	383577.27	3354806.43	Аналитический метод	0.20	-
н58У	-	-	383578.18	3354813.61	Аналитический метод	0.20	-

2. Сведения о частях границ уточняемого земельного участка с кадастровым номером 38:06:141904:600 :

Обозначение части границ		Горизонтальное проложение (S), м	Описание прохождения части границ	Сведения о согласовании местоположения границ (согласовано/спорное)
от т.	до т.			
1	2	3	4	5
н58У	н57У	19.21	-	-
н57У	н137У	17.17	-	-
н137У	н127У	12.49	-	-
н127У	н126У	21.63	-	-
н126У	н61У	47.64	-	-
н61У	н60У	3.03	-	-
н60У	н59У	9.38	-	-
н59У	н58У	7.24	-	-

3. Сведения о характеристиках уточняемого земельного участка с кадастровым номером 38:06:141904:600 :

№ п/п	Наименование характеристики	Значение характеристики
1	2	3
1.	Адрес земельного участка	Российская Федерация, 664000, Иркутская область, район Иркутский
1.1.	Сведения о местоположении земельного участка (при отсутствии адреса) в структурированном в соответствии с федеральной информационной адресной системой виде	-
1.2.	Дополнительные сведения о местоположении земельного участка	Иркутская обл., Иркутский р-н, 13 км автодороги Иркутск-Голоустное, садоводческое некоммерческое товарищество "Зеленый сад", участок №12
2.	Площадь земельного участка ± величина погрешности определения (вычисления) площади (Р ± ΔР), м2	993 ± 22
3.	Формула, примененная для расчета предельной допустимой погрешности определения площади земельного участка, с подставленными значениями и итоговые (вычисленные) значения (ΔР), м2	$\Delta P = 3,5*0,2*\sqrt{P}$
4.	Площадь земельного участка согласно сведениям Единого государственного реестра недвижимости (Ркад), м2	-
5.	Оценка расхождения Р и Ркад (Р - Ркад), м2	-
6.	Предельные минимальный и максимальный размеры земельного участка (Рмин и Рмакс), м2	-
7.	Кадастровый номер или иной государственный учетный номер (инвентарный) объекта недвижимости, расположенного на земельном участке	-
8.	Вид (виды) разрешенного использования	Для ведения садоводства
8.1.	Дополнительные сведения об использовании земельного участка	-
9.	Сведения о земельных участках (землях общего пользования, территории общего пользования), посредством которых обеспечивается доступ	Земли общего пользования
10.	Иные сведения	-

4. Пояснения к сведениям об уточняемом земельном участке с кадастровым номером 38:06:141904:600 :

1.	-

Сведения об уточняемых земельных участках, необходимые для исправления реестровых ошибок в сведениях о местоположении их границ

1. Сведения о характерных точках границ уточняемого земельного участка с кадастровым номером 38:06:141904:601 :

Система координат МСК-38, зона 3 — **Зона № 3**

Обозначение характерных точек границ	Координаты, м				Метод определения координат	Формулы, примененные для расчета средней квадратической погрешности определения координат характерных точек границ (Mt), с подставленными в такие формулы значениями и итоговые (вычисленные) значения Mt, м	Описание закрепления точки
	содержатся в Едином государственном реестре недвижимости		определены в результате выполнения комплексных кадастровых работ				
	X	Y	X	Y			
1	2	3	4	5	6	7	8
н83У	-	-	383568.86	3354597.85	Аналитический метод	0.20	-
н82У	-	-	383520.41	3354599.93	Аналитический метод	0.20	-
н116У	-	-	383519.47	3354580.06	Аналитический метод	0.20	-
н115У	-	-	383568.44	3354577.60	Аналитический метод	0.20	-
н84У	-	-	383568.95	3354583.35	Аналитический метод	0.20	-
н83У	-	-	383568.86	3354597.85	Аналитический метод	0.20	-

2. Сведения о частях границ уточняемого земельного участка с кадастровым номером 38:06:141904:601 :

Обозначение части границ		Горизонтальное проложение (S), м	Описание прохождения части границ	Сведения о согласовании местоположения границ (согласовано/спорное)
от т.	до т.			
1	2	3	4	5
н83У	н82У	48.49	-	-
н82У	н116У	19.89	-	-
н116У	н115У	49.03	-	-
н115У	н84У	5.77	-	-
н84У	н83У	14.50	-	-

3. Сведения о характеристиках уточняемого земельного участка с кадастровым номером 38:06:141904:601 :

№ п/п	Наименование характеристики	Значение характеристики
1	2	3
1.	Адрес земельного участка	Российская Федерация, 664000, Иркутская область, район Иркутский
1.1.	Сведения о местоположении земельного участка (при отсутствии адреса) в структурированном в соответствии с федеральной информационной адресной системой виде	-
1.2.	Дополнительные сведения о местоположении земельного участка	Иркутская обл., Иркутский р-н, 13 км автодороги Иркутск-Голоустное, садоводческое некоммерческое товарищество "Зеленый сад", участок №23
2.	Площадь земельного участка ± величина погрешности определения (вычисления) площади (P ± ΔP), м2	983 ± 22
3.	Формула, примененная для расчета предельной допустимой погрешности определения площади земельного участка, с подставленными значениями и итоговые (вычисленные) значения (ΔP), м2	ΔP = 3,5*0,2*√P
4.	Площадь земельного участка согласно сведениям Единого государственного реестра недвижимости (Ркад), м2	-
5.	Оценка расхождения Р и Ркад (Р - Ркад), м2	-
6.	Предельные минимальный и максимальный размеры земельного участка (Рмин и Рмакс), м2	-
7.	Кадастровый номер или иной государственный учетный номер (инвентарный) объекта недвижимости, расположенного на земельном участке	-
8.	Вид (виды) разрешенного использования	Для ведения садоводства
8.1.	Дополнительные сведения об использовании земельного участка	-
9.	Сведения о земельных участках (землях общего пользования, территории общего пользования), посредством которых обеспечивается доступ	Земли общего пользования
10.	Иные сведения	На земельном участке расположено здание с кадастровым номером 38:06:141904:3350

4. Пояснения к сведениям об уточняемом земельном участке с кадастровым номером 38:06:141904:601 :

1.	-

Сведения об уточняемых земельных участках, необходимые для исправления реестровых ошибок в сведениях о местоположении их границ

1. Сведения о характерных точках границ уточняемого земельного участка с кадастровым номером 38:06:141904:602 :

Система координат МСК-38, зона 3 — **Зона № 3**

Обозначение характерных точек границ	Координаты, м				Метод определения координат	Формулы, примененные для расчета средней квадратической погрешности определения координат характерных точек границ (Mt), с подставленными в такие формулы значениями и итоговые (вычисленные) значения Mt, м	Описание закрепления точки
	содержатся в Едином государственном реестре недвижимости		определены в результате выполнения комплексных кадастровых работ				
	X	Y	X	Y			
1	2	3	4	5	6	7	8
н90У	-	-	383560.78	3354516.11	Аналитический метод	0.20	-
н112У	-	-	383517.01	3354520.04	Аналитический метод	0.20	-
н111У	-	-	383516.50	3354520.13	Аналитический метод	0.20	-
н110У	-	-	383516.15	3354499.69	Аналитический метод	0.20	-
н93У	-	-	383558.72	3354495.52	Аналитический метод	0.20	-
н92У	-	-	383559.07	3354495.47	Аналитический метод	0.20	-
н91У	-	-	383559.40	3354499.48	Аналитический метод	0.20	-
н90У	-	-	383560.78	3354516.11	Аналитический метод	0.20	-

2. Сведения о частях границ уточняемого земельного участка с кадастровым номером 38:06:141904:602 :

Обозначение части границ		Горизонтальное проложение (S), м	Описание прохождения части границ	Сведения о согласовании местоположения границ (согласовано/спорное)
от т.	до т.			
1	2	3	4	5
н90У	н112У	43.95	-	-
н112У	н111У	0.52	-	-
н111У	н110У	20.44	-	-
н110У	н93У	42.77	-	-
н93У	н92У	0.35	-	-
н92У	н91У	4.02	-	-
н91У	н90У	16.69	-	-

3. Сведения о характеристиках уточняемого земельного участка с кадастровым номером 38:06:141904:602 :

№ п/п	Наименование характеристики	Значение характеристики
1	2	3
1.	Адрес земельного участка	Российская Федерация, 664000, Иркутская область, район Иркутский
1.1.	Сведения о местоположении земельного участка (при отсутствии адреса) в структурированном в соответствии с федеральной информационной адресной системой виде	-
1.2.	Дополнительные сведения о местоположении земельного участка	Иркутская обл., Иркутский р-н, 13 км автодороги Иркутск-Голоустное, садоводческое некоммерческое товарищество "Зеленый сад", участок 27
2.	Площадь земельного участка ± величина погрешности определения (вычисления) площади (P ± ΔP), м2	898 ± 21
3.	Формула, примененная для расчета предельной допустимой погрешности определения площади земельного участка, с подставленными значениями и итоговые (вычисленные) значения (ΔP), м2	ΔP = 3,5*0,2*√P
4.	Площадь земельного участка согласно сведениям Единого государственного реестра недвижимости (Ркад), м2	-
5.	Оценка расхождения Р и Ркад (Р - Ркад), м2	-
6.	Предельные минимальный и максимальный размеры земельного участка (Рмин и Рмакс), м2	-
7.	Кадастровый номер или иной государственный учетный номер (инвентарный) объекта недвижимости, расположенного на земельном участке	-
8.	Вид (виды) разрешенного использования	Для ведения садоводства
8.1.	Дополнительные сведения об использовании земельного участка	-
9.	Сведения о земельных участках (землях общего пользования, территории общего пользования), посредством которых обеспечивается доступ	Земли общего пользования
10.	Иные сведения	-

4. Пояснения к сведениям об уточняемом земельном участке с кадастровым номером 38:06:141904:602 :

1.	-

Сведения об уточняемых земельных участках, необходимые для исправления реестровых ошибок в сведениях о местоположении их границ

1. Сведения о характерных точках границ уточняемого земельного участка с кадастровым номером 38:06:141904:603 :

Система координат МСК-38, зона 3 **Зона № 3**

Обозначение характерных точек границ	Координаты, м				Метод определения координат	Формулы, примененные для расчета средней квадратической погрешности определения координат характерных точек границ (Mt), с подставленными в такие формулы значениями и итоговые (вычисленные) значения Mt, м	Описание закрепления точки
	содержатся в Едином государственном реестре недвижимости		определены в результате выполнения комплексных кадастровых работ				
	X	Y	X	Y			
1	2	3	4	5	6	7	8
н86У	-	-	383566.42	3354558.14	Аналитический метод	0.20	-
н114У	-	-	383519.01	3354560.37	Аналитический метод	0.20	-
н113У	-	-	383517.92	3354541.47	Аналитический метод	0.20	-
н87У	-	-	383564.00	3354538.42	Аналитический метод	0.20	-
н86У	-	-	383566.42	3354558.14	Аналитический метод	0.20	-

2. Сведения о частях границ уточняемого земельного участка с кадастровым номером 38:06:141904:603 :

Обозначение части границ		Горизонтальное проложение (S), м	Описание прохождения части границ	Сведения о согласовании местоположения границ (согласовано/спорное)
от т.	до т.			
1	2	3	4	5
н86У	н114У	47.46	-	-
н114У	н113У	18.93	-	-
н113У	н87У	46.18	-	-
н87У	н86У	19.87	-	-

3. Сведения о характеристиках уточняемого земельного участка с кадастровым номером 38:06:141904:603 :

№ п/п	Наименование характеристики	Значение характеристики
1	2	3
1.	Адрес земельного участка	Российская Федерация, 664000, Иркутская область, район Иркутский
1.1.	Сведения о местоположении земельного участка (при отсутствии адреса) в структурированном в соответствии с федеральной информационной адресной системой виде	-
1.2.	Дополнительные сведения о местоположении земельного участка	Иркутская обл., Иркутский р-н, 13 км автодороги Иркутск-Голоустное, садоводческое некоммерческое товарищество "Зеленый сад", участок №25
2.	Площадь земельного участка ± величина погрешности определения (вычисления) площади (Р ± ΔР), м2	907 ± 21
3.	Формула, примененная для расчета предельной допустимой погрешности определения площади земельного участка, с подставленными значениями и итоговые (вычисленные) значения (ΔР), м2	ΔР = 3,5*0,2*√Р
4.	Площадь земельного участка согласно сведениям Единого государственного реестра недвижимости (Ркад), м2	-
5.	Оценка расхождения Р и Ркад (Р - Ркад), м2	-
6.	Предельные минимальный и максимальный размеры земельного участка (Рмин и Рмакс), м2	-
7.	Кадастровый номер или иной государственный учетный номер (инвентарный) объекта недвижимости, расположенного на земельном участке	-
8.	Вид (виды) разрешенного использования	Для ведения садоводства
8.1.	Дополнительные сведения об использовании земельного участка	-
9.	Сведения о земельных участках (землях общего пользования, территории общего пользования), посредством которых обеспечивается доступ	Земли общего пользования
10.	Иные сведения	На земельном участке расположено здание с кадастровым номером 38:06:141904:3581

4. Пояснения к сведениям об уточняемом земельном участке с кадастровым номером 38:06:141904:603 :

1.	-

Сведения об уточняемых земельных участках, необходимые для исправления реестровых ошибок в сведениях о местоположении их границ

1. Сведения о характерных точках границ уточняемого земельного участка с кадастровым номером 38:06:141904:604 :

Система координат МСК-38, зона 3 **Зона № 3**

Обозначение характерных точек границ	Координаты, м				Метод определения координат	Формулы, примененные для расчета средней квадратической погрешности определения координат характерных точек границ (Mt), с подставленными в такие формулы значениями и итоговые (вычисленные) значения Mt, м	Описание закрепления точки
	содержатся в Едином государственном реестре недвижимости		определены в результате выполнения комплексных кадастровых работ				
	X	Y	X	Y			
1	2	3	4	5	6	7	8
н82У	-	-	383569.17	3354619.27	Аналитический метод	0.20	-
н81У	-	-	383521.08	3354619.71	Аналитический метод	0.20	-
н80У	-	-	383520.41	3354599.93	Аналитический метод	0.20	-
н117У	-	-	383568.86	3354597.85	Аналитический метод	0.20	-
н116У	-	-	383569.27	3354606.87	Аналитический метод	0.20	-
н82У	-	-	383569.17	3354619.27	Аналитический метод	0.20	-

2. Сведения о частях границ уточняемого земельного участка с кадастровым номером 38:06:141904:604 :

Обозначение части границ		Горизонтальное проложение (S), м	Описание прохождения части границ	Сведения о согласовании местоположения границ (согласовано/спорное)
от т.	до т.			
1	2	3	4	5
н82У	н81У	48.09	-	-
н81У	н80У	19.79	-	-
н80У	н117У	48.49	-	-
н117У	н116У	9.06	-	-
н116У	н82У	12.37	-	-

3. Сведения о характеристиках уточняемого земельного участка с кадастровым номером 38:06:141904:604 :

№ п/п	Наименование характеристики	Значение характеристики
1	2	3
1.	Адрес земельного участка	Российская Федерация, 664000, Иркутская область, район Иркутский
1.1.	Сведения о местоположении земельного участка (при отсутствии адреса) в структурированном в соответствии с федеральной информационной адресной системой виде	-
1.2.	Дополнительные сведения о местоположении земельного участка	Иркутская обл., Иркутский р-н, 13 км автодороги Иркутск-Голоустное, садоводческое некоммерческое товарищество "Зеленый сад", участок №22
2.	Площадь земельного участка ± величина погрешности определения (вычисления) площади (Р ± ΔР), м2	998 ± 22
3.	Формула, примененная для расчета предельной допустимой погрешности определения площади земельного участка, с подставленными значениями и итоговые (вычисленные) значения (ΔР), м2	ΔР = 3,5*0,2*√Р
4.	Площадь земельного участка согласно сведениям Единого государственного реестра недвижимости (Ркад), м2	-
5.	Оценка расхождения Р и Ркад (Р - Ркад), м2	-
6.	Предельные минимальный и максимальный размеры земельного участка (Рмин и Рмакс), м2	-
7.	Кадастровый номер или иной государственный учетный номер (инвентарный) объекта недвижимости, расположенного на земельном участке	-
8.	Вид (виды) разрешенного использования	Для ведения садоводства
8.1.	Дополнительные сведения об использовании земельного участка	-
9.	Сведения о земельных участках (землях общего пользования, территории общего пользования), посредством которых обеспечивается доступ	Земли общего пользования
10.	Иные сведения	На земельном участке расположено здание с кадастровым номером 38:06:141904:1379

4. Пояснения к сведениям об уточняемом земельном участке с кадастровым номером 38:06:141904:604 :

1.	-

Сведения об уточняемых земельных участках, необходимые для исправления реестровых ошибок в сведениях о местоположении их границ

1. Сведения о характерных точках границ уточняемого земельного участка с кадастровым номером 38:06:141904:608 :

Система координат МСК-38, зона 3 — **Зона № 3**

Обозначение характерных точек границ	Координаты, м				Метод определения координат	Формулы, примененные для расчета средней квадратической погрешности определения координат характерных точек границ (Mt), с подставленными в такие формулы значениями и итоговые (вычисленные) значения Mt, м	Описание закрепления точки
	содержатся в Едином государственном реестре недвижимости		определены в результате выполнения комплексных кадастровых работ				
	X	Y	X	Y			
1	2	3	4	5	6	7	8
н205У	-	-	383391.99	3354586.96	Аналитический метод	0.20	-
н206У	-	-	383373.31	3354588.03	Аналитический метод	0.20	-
н212У	-	-	383370.20	3354550.06	Аналитический метод	0.20	-
н213У	-	-	383389.78	3354549.04	Аналитический метод	0.20	-
н205У	-	-	383391.99	3354586.96	Аналитический метод	0.20	-

2. Сведения о частях границ уточняемого земельного участка с кадастровым номером 38:06:141904:608 :

Обозначение части границ		Горизонтальное проложение (S), м	Описание прохождения части границ	Сведения о согласовании местоположения границ (согласовано/спорное)
от т.	до т.			
1	2	3	4	5
н205У	н206У	18.71	-	-
н206У	н212У	38.10	-	-
н212У	н213У	19.61	-	-
н213У	н205У	37.98	-	-

3. Сведения о характеристиках уточняемого земельного участка с кадастровым номером 38:06:141904:608 :

№ п/п	Наименование характеристики	Значение характеристики
1	2	3
1.	Адрес земельного участка	Российская Федерация, 664000, Иркутская область, район Иркутский
1.1.	Сведения о местоположении земельного участка (при отсутствии адреса) в структурированном в соответствии с федеральной информационной адресной системой виде	-
1.2.	Дополнительные сведения о местоположении земельного участка	Иркутская обл., Иркутский р-н, 13 км автодороги Иркутск-Голоустное, садоводческое некоммерческое товарищество "Зеленый сад", участок №99
2.	Площадь земельного участка ± величина погрешности определения (вычисления) площади (P ± ΔP), м2	729 ± 20
3.	Формула, примененная для расчета предельной допустимой погрешности определения площади земельного участка, с подставленными значениями и итоговые (вычисленные) значения (ΔP), м2	ΔP = 3,5*0,2*√P
4.	Площадь земельного участка согласно сведениям Единого государственного реестра недвижимости (Ркад), м2	-
5.	Оценка расхождения Р и Ркад (Р - Ркад), м2	-
6.	Предельные минимальный и максимальный размеры земельного участка (Рмин и Рмакс), м2	-
7.	Кадастровый номер или иной государственный учетный номер (инвентарный) объекта недвижимости, расположенного на земельном участке	-
8.	Вид (виды) разрешенного использования	Для ведения садоводства
8.1.	Дополнительные сведения об использовании земельного участка	-
9.	Сведения о земельных участках (землях общего пользования, территории общего пользования), посредством которых обеспечивается доступ	Земли общего пользования
10.	Иные сведения	На земельном участке расположено здание с кадастровым номером 38:06:141904:1327

4. Пояснения к сведениям об уточняемом земельном участке с кадастровым номером 38:06:141904:608 :

1.	-

Сведения об уточняемых земельных участках, необходимые для исправления реестровых ошибок в сведениях о местоположении их границ

1. Сведения о характерных точках границ уточняемого земельного участка с кадастровым номером 38:06:141904:609 :

Система координат МСК-38, зона 3 — **Зона № 3**

Обозначение характерных точек границ	Координаты, м				Метод определения координат	Формулы, примененные для расчета средней квадратической погрешности определения координат характерных точек границ (Mt), с подставленными в такие формулы значениями и итоговые (вычисленные) значения Mt, м	Описание закрепления точки
	содержатся в Едином государственном реестре недвижимости		определены в результате выполнения комплексных кадастровых работ				
	X	Y	X	Y			
1	2	3	4	5	6	7	8
н207У	-	-	383350.03	3354589.35	Аналитический метод	0.20	-
н208У	-	-	383331.64	3354590.71	Аналитический метод	0.20	-
н209У	-	-	383329.14	3354586.54	Аналитический метод	0.20	-
н210У	-	-	383327.35	3354552.22	Аналитический метод	0.20	-
н211У	-	-	383348.93	3354551.13	Аналитический метод	0.20	-
н207У	-	-	383350.03	3354589.35	Аналитический метод	0.20	-

2. Сведения о частях границ уточняемого земельного участка с кадастровым номером 38:06:141904:609 :

Обозначение части границ		Горизонтальное проложение (S), м	Описание прохождения части границ	Сведения о согласовании местоположения границ (согласовано/спорное)
от т.	до т.			
1	2	3	4	5
н207У	н208У	18.44	-	-
н208У	н209У	4.86	-	-
н209У	н210У	34.37	-	-
н210У	н211У	21.61	-	-
н211У	н207У	38.24	-	-

3. Сведения о характеристиках уточняемого земельного участка с кадастровым номером 38:06:141904:609 :

№ п/п	Наименование характеристики	Значение характеристики
1	2	3
1.	Адрес земельного участка	Российская Федерация, 664000, Иркутская область, район Иркутский
1.1.	Сведения о местоположении земельного участка (при отсутствии адреса) в структурированном в соответствии с федеральной информационной адресной системой виде	-
1.2.	Дополнительные сведения о местоположении земельного участка	Иркутская обл., р-н Иркутский, 13 км автодороги Иркутск-Голоустное, садоводческое некоммерческое товарищество "Зеленый сад", участок 101
2.	Площадь земельного участка ± величина погрешности определения (вычисления) площади (P ± ΔP), м2	809 ± 20
3.	Формула, примененная для расчета предельной допустимой погрешности определения площади земельного участка, с подставленными значениями и итоговые (вычисленные) значения (ΔP), м2	ΔP = 3,5*0,2*√P
4.	Площадь земельного участка согласно сведениям Единого государственного реестра недвижимости (Ркад), м2	-
5.	Оценка расхождения Р и Ркад (Р - Ркад), м2	-
6.	Предельные минимальный и максимальный размеры земельного участка (Рмин и Рмакс), м2	-
7.	Кадастровый номер или иной государственный учетный номер (инвентарный) объекта недвижимости, расположенного на земельном участке	-
8.	Вид (виды) разрешенного использования	для ведения садоводства
8.1.	Дополнительные сведения об использовании земельного участка	-
9.	Сведения о земельных участках (землях общего пользования, территории общего пользования), посредством которых обеспечивается доступ	Земли общего пользования
10.	Иные сведения	-

4. Пояснения к сведениям об уточняемом земельном участке с кадастровым номером 38:06:141904:609 :

1.	-

Сведения об уточняемых земельных участках, необходимые для исправления реестровых ошибок в сведениях о местоположении их границ

1. Сведения о характерных точках границ уточняемого земельного участка с кадастровым номером 38:06:141904:610 :

Система координат МСК-38, зона 3 **Зона № 3**

Обозначение характерных точек границ	Координаты, м				Метод определения координат	Формулы, примененные для расчета средней квадратической погрешности определения координат характерных точек границ (Mt), с подставленными в такие формулы значениями и итоговые (вычисленные) значения Mt, м	Описание закрепления точки
	содержатся в Едином государственном реестре недвижимости		определены в результате выполнения комплексных кадастровых работ				
	X	Y	X	Y			
1	2	3	4	5	6	7	8
н196У	-	-	383511.68	3354542.80	Аналитический метод	0.20	-
н220У	-	-	383490.95	3354544.70	Аналитический метод	0.20	-
н227У	-	-	383489.29	3354503.99	Аналитический метод	0.20	-
н228У	-	-	383506.37	3354503.45	Аналитический метод	0.20	-
н195У	-	-	383508.98	3354504.67	Аналитический метод	0.20	-
н196У	-	-	383511.68	3354542.80	Аналитический метод	0.20	-

2. Сведения о частях границ уточняемого земельного участка с кадастровым номером 38:06:141904:610 :

Обозначение части границ		Горизонтальное проложение (S), м	Описание прохождения части границ	Сведения о согласовании местоположения границ (согласовано/спорное)
от т.	до т.			
1	2	3	4	5
н196У	н220У	20.82	-	-
н220У	н227У	40.74	-	-
н227У	н228У	17.09	-	-
н228У	н195У	2.88	-	-
н195У	н196У	38.23	-	-

3. Сведения о характеристиках уточняемого земельного участка с кадастровым номером 38:06:141904:610 :

№ п/п	Наименование характеристики	Значение характеристики
1	2	3
1.	Адрес земельного участка	Российская Федерация, 664000, Иркутская область, район Иркутский
1.1.	Сведения о местоположении земельного участка (при отсутствии адреса) в структурированном в соответствии с федеральной информационной адресной системой виде	-
1.2.	Дополнительные сведения о местоположении земельного участка	Иркутская обл., Иркутский р-н, 13 км автодороги Иркутск-Голоустное, садоводческое некоммерческое товарищество "Зеленый сад", участок №103
2.	Площадь земельного участка ± величина погрешности определения (вычисления) площади (Р ± ΔР), м2	809 ± 20
3.	Формула, примененная для расчета предельной допустимой погрешности определения площади земельного участка, с подставленными значениями и итоговые (вычисленные) значения (ΔР), м2	ΔР = 3,5*0,2*√Р
4.	Площадь земельного участка согласно сведениям Единого государственного реестра недвижимости (Ркад), м2	-
5.	Оценка расхождения Р и Ркад (Р - Ркад), м2	-
6.	Предельные минимальный и максимальный размеры земельного участка (Рмин и Рмакс), м2	-
7.	Кадастровый номер или иной государственный учетный номер (инвентарный) объекта недвижимости, расположенного на земельном участке	-
8.	Вид (виды) разрешенного использования	Для ведения садоводства
8.1.	Дополнительные сведения об использовании земельного участка	-
9.	Сведения о земельных участках (землях общего пользования, территории общего пользования), посредством которых обеспечивается доступ	Земли общего пользования
10.	Иные сведения	-

4. Пояснения к сведениям об уточняемом земельном участке с кадастровым номером 38:06:141904:610 :

1.	-

Сведения об уточняемых земельных участках, необходимые для исправления реестровых ошибок в сведениях о местоположении их границ

1. Сведения о характерных точках границ уточняемого земельного участка с кадастровым номером 38:06:141904:611 :

Система координат МСК-38, зона 3 **Зона № 3**

Обозначение характерных точек границ	Координаты, м				Метод определения координат	Формулы, примененные для расчета средней квадратической погрешности определения координат характерных точек границ (Mt), с подставленными в такие формулы значениями и итоговые (вычисленные) значения Mt, м	Описание закрепления точки
	содержатся в Едином государственном реестре недвижимости		определены в результате выполнения комплексных кадастровых работ				
	X	Y	X	Y			
1	2	3	4	5	6	7	8
н579У	-	-	383293.24	3354766.63	Аналитический метод	0.20	-
н569У	-	-	383293.77	3354805.94	Аналитический метод	0.20	-
н568У	-	-	383293.37	3354806.13	Аналитический метод	0.20	-
н567У	-	-	383273.38	3354806.26	Аналитический метод	0.20	-
н578У	-	-	383273.59	3354766.63	Аналитический метод	0.20	-
н579У	-	-	383293.24	3354766.63	Аналитический метод	0.20	-

2. Сведения о частях границ уточняемого земельного участка с кадастровым номером 38:06:141904:611 :

Обозначение части границ		Горизонтальное проложение (S), м	Описание прохождения части границ	Сведения о согласовании местоположения границ (согласовано/спорное)
от т.	до т.			
1	2	3	4	5
н579У	н569У	39.31	-	-
н569У	н568У	0.44	-	-
н568У	н567У	19.99	-	-
н567У	н578У	39.63	-	-
н578У	н579У	19.65	-	-

3. Сведения о характеристиках уточняемого земельного участка с кадастровым номером 38:06:141904:611 :

№ п/п	Наименование характеристики	Значение характеристики
1	2	3
1.	Адрес земельного участка	Российская Федерация, 664000, Иркутская область, район Иркутский
1.1.	Сведения о местоположении земельного участка (при отсутствии адреса) в структурированном в соответствии с федеральной информационной адресной системой виде	-
1.2.	Дополнительные сведения о местоположении земельного участка	Иркутская обл., Иркутский р-н, 13 км автодороги Иркутск-Голоустное, садоводческое некоммерческое товарищество "Зеленый сад", участок №112
2.	Площадь земельного участка ± величина погрешности определения (вычисления) площади (Р ± ΔР), м2	792 ± 20
3.	Формула, примененная для расчета предельной допустимой погрешности определения площади земельного участка, с подставленными значениями и итоговые (вычисленные) значения (ΔР), м2	ΔР = 3,5*0,2*√Р
4.	Площадь земельного участка согласно сведениям Единого государственного реестра недвижимости (Ркад), м2	-
5.	Оценка расхождения Р и Ркад (Р - Ркад), м2	-
6.	Предельные минимальный и максимальный размеры земельного участка (Рмин и Рмакс), м2	-
7.	Кадастровый номер или иной государственный учетный номер (инвентарный) объекта недвижимости, расположенного на земельном участке	-
8.	Вид (виды) разрешенного использования	Для ведения садоводства
8.1.	Дополнительные сведения об использовании земельного участка	-
9.	Сведения о земельных участках (землях общего пользования, территории общего пользования), посредством которых обеспечивается доступ	Земли общего пользования
10.	Иные сведения	На земельном участке расположено здание с кадастровым номером 38:06:141904:2659

4. Пояснения к сведениям об уточняемом земельном участке с кадастровым номером 38:06:141904:611 :

1.	-

Сведения об уточняемых земельных участках, необходимые для исправления реестровых ошибок в сведениях о местоположении их границ

1. Сведения о характерных точках границ уточняемого земельного участка с кадастровым номером 38:06:141904:612 :

Система координат МСК-38, зона 3 **Зона № 3**

Обозначение характерных точек границ	Координаты, м				Метод определения координат	Формулы, примененные для расчета средней квадратической погрешности определения координат характерных точек границ (Mt), с подставленными в такие формулы значениями и итоговые (вычисленные) значения Mt, м	Описание закрепления точки
	содержатся в Едином государственном реестре недвижимости		определены в результате выполнения комплексных кадастровых работ				
	X	Y	X	Y			
1	2	3	4	5	6	7	8
н325У	-	-	383502.75	3354801.87	Аналитический метод	0.20	-
н324У	-	-	383482.72	3354802.38	Аналитический метод	0.20	-
н333У	-	-	383481.12	3354761.95	Аналитический метод	0.20	-
н334У	-	-	383501.09	3354761.18	Аналитический метод	0.20	-
н325У	-	-	383502.75	3354801.87	Аналитический метод	0.20	-

2. Сведения о частях границ уточняемого земельного участка с кадастровым номером 38:06:141904:612 :

Обозначение части границ		Горизонтальное проложение (S), м	Описание прохождения части границ	Сведения о согласовании местоположения границ (согласовано/спорное)
от т.	до т.			
1	2	3	4	5
н325У	н324У	20.04	-	-
н324У	н333У	40.46	-	-
н333У	н334У	19.98	-	-
н334У	н325У	40.72	-	-

3. Сведения о характеристиках уточняемого земельного участка с кадастровым номером 38:06:141904:612 :

№ п/п	Наименование характеристики	Значение характеристики
1	2	3
1.	Адрес земельного участка	Российская Федерация, 664000, Иркутская область, район Иркутский
1.1.	Сведения о местоположении земельного участка (при отсутствии адреса) в структурированном в соответствии с федеральной информационной адресной системой виде	-
1.2.	Дополнительные сведения о местоположении земельного участка	Иркутская обл., Иркутский р-н, 13 км автодороги Иркутск-Голоустное, садоводческое некоммерческое товарищество "Зеленый сад", участок №44
2.	Площадь земельного участка ± величина погрешности определения (вычисления) площади (Р ± ΔР), м2	812 ± 20
3.	Формула, примененная для расчета предельной допустимой погрешности определения площади земельного участка, с подставленными значениями и итоговые (вычисленные) значения (ΔР), м2	ΔР = 3,5*0,2*√Р
4.	Площадь земельного участка согласно сведениям Единого государственного реестра недвижимости (Ркад), м2	-
5.	Оценка расхождения Р и Ркад (Р - Ркад), м2	-
6.	Предельные минимальный и максимальный размеры земельного участка (Рмин и Рмакс), м2	-
7.	Кадастровый номер или иной государственный учетный номер (инвентарный) объекта недвижимости, расположенного на земельном участке	-
8.	Вид (виды) разрешенного использования	Для ведения садоводства
8.1.	Дополнительные сведения об использовании земельного участка	-
9.	Сведения о земельных участках (землях общего пользования, территории общего пользования), посредством которых обеспечивается доступ	Земли общего пользования
10.	Иные сведения	На земельном участке расположено здание с кадастровым номером 38:06:141904:3425

4. Пояснения к сведениям об уточняемом земельном участке с кадастровым номером 38:06:141904:612 :

1.	-

Сведения об уточняемых земельных участках, необходимые для исправления реестровых ошибок в сведениях о местоположении их границ

1. Сведения о характерных точках границ уточняемого земельного участка с кадастровым номером 38:06:141904:613 :

Система координат МСК-38, зона 3 **Зона № 3**

Обозначение характерных точек границ	Координаты, м				Метод определения координат	Формулы, примененные для расчета средней квадратической погрешности определения координат характерных точек границ (Mt), с подставленными в такие формулы значениями и итоговые (вычисленные) значения Mt, м	Описание закрепления точки
	содержатся в Едином государственном реестре недвижимости		определены в результате выполнения комплексных кадастровых работ				
	X	Y	X	Y			
1	2	3	4	5	6	7	8
н164У	-	-	383508.45	3354497.46	Аналитический метод	0.20	-
н165У	-	-	383488.23	3354498.25	Аналитический метод	0.20	-
н184У	-	-	383488.06	3354458.36	Аналитический метод	0.20	-
н163У	-	-	383507.53	3354458.08	Аналитический метод	0.20	-
н164У	-	-	383508.45	3354497.46	Аналитический метод	0.20	-

2. Сведения о частях границ уточняемого земельного участка с кадастровым номером 38:06:141904:613 :

Обозначение части границ		Горизонтальное проложение (S), м	Описание прохождения части границ	Сведения о согласовании местоположения границ (согласовано/спорное)
от т.	до т.			
1	2	3	4	5
н164У	н165У	20.24	-	-
н165У	н184У	39.89	-	-
н184У	н163У	19.47	-	-
н163У	н164У	39.39	-	-

3. Сведения о характеристиках уточняемого земельного участка с кадастровым номером 38:06:141904:613 :

№ п/п	Наименование характеристики	Значение характеристики
1	2	3
1.	Адрес земельного участка	Российская Федерация, 664000, Иркутская область, район Иркутский
1.1.	Сведения о местоположении земельного участка (при отсутствии адреса) в структурированном в соответствии с федеральной информационной адресной системой виде	-
1.2.	Дополнительные сведения о местоположении земельного участка	Иркутская обл., Иркутский р-н, 13 км автодороги Иркутск-Голоустное, садоводческое некоммерческое товарищество "Зеленый сад", участок №113
2.	Площадь земельного участка ± величина погрешности определения (вычисления) площади (Р ± ΔР), м2	787 ± 20
3.	Формула, примененная для расчета предельной допустимой погрешности определения площади земельного участка, с подставленными значениями и итоговые (вычисленные) значения (ΔР), м2	ΔР = 3,5*0,2*√Р
4.	Площадь земельного участка согласно сведениям Единого государственного реестра недвижимости (Ркад), м2	-
5.	Оценка расхождения Р и Ркад (Р - Ркад), м2	-
6.	Предельные минимальный и максимальный размеры земельного участка (Рмин и Рмакс), м2	-
7.	Кадастровый номер или иной государственный учетный номер (инвентарный) объекта недвижимости, расположенного на земельном участке	-
8.	Вид (виды) разрешенного использования	Для ведения садоводства
8.1.	Дополнительные сведения об использовании земельного участка	-
9.	Сведения о земельных участках (землях общего пользования, территории общего пользования), посредством которых обеспечивается доступ	Земли общего пользования
10.	Иные сведения	На земельном участке расположено здание с кадастровым номером 38:06:141904:3276

4. Пояснения к сведениям об уточняемом земельном участке с кадастровым номером 38:06:141904:613 :

1.	-

Сведения об уточняемых земельных участках, необходимые для исправления реестровых ошибок в сведениях о местоположении их границ

1. Сведения о характерных точках границ уточняемого земельного участка с кадастровым номером 38:06:141904:614 :

Система координат МСК-38, зона 3 **Зона № 3**

Обозначение характерных точек границ	Координаты, м				Метод определения координат	Формулы, примененные для расчета средней квадратической погрешности определения координат характерных точек границ (Mt), с подставленными в такие формулы значениями и итоговые (вычисленные) значения Mt, м	Описание закрепления точки
	содержатся в Едином государственном реестре недвижимости		определены в результате выполнения комплексных кадастровых работ				
	X	Y	X	Y			
1	2	3	4	5	6	7	8
н347У	-	-	383404.57	3354850.65	Аналитический метод	0.20	-
н348У	-	-	383404.83	3354894.53	Аналитический метод	0.20	-
н349У	-	-	383383.45	3354894.40	Аналитический метод	0.20	-
н359У	-	-	383384.10	3354850.95	Аналитический метод	0.20	-
н347У	-	-	383404.57	3354850.65	Аналитический метод	0.20	-

2. Сведения о частях границ уточняемого земельного участка с кадастровым номером 38:06:141904:614 :

Обозначение части границ		Горизонтальное проложение (S), м	Описание прохождения части границ	Сведения о согласовании местоположения границ (согласовано/спорное)
от т.	до т.			
1	2	3	4	5
н347У	н348У	43.88	-	-
н348У	н349У	21.38	-	-
н349У	н359У	43.45	-	-
н359У	н347У	20.47	-	-

3. Сведения о характеристиках уточняемого земельного участка с кадастровым номером 38:06:141904:614 :

№ п/п	Наименование характеристики	Значение характеристики
1	2	3
1.	Адрес земельного участка	Российская Федерация, 664000, Иркутская область, район Иркутский
1.1.	Сведения о местоположении земельного участка (при отсутствии адреса) в структурированном в соответствии с федеральной информационной адресной системой виде	-
1.2.	Дополнительные сведения о местоположении земельного участка	Иркутская обл. , Иркутский р-н, 13 км автодороги Иркутск-Голоустное, садоводческое некоммерческое товарищество "Зеленый сад", участок №8
2.	Площадь земельного участка ± величина погрешности определения (вычисления) площади (Р ± ΔР), м2	914 ± 21
3.	Формула, примененная для расчета предельной допустимой погрешности определения площади земельного участка, с подставленными значениями и итоговые (вычисленные) значения (ΔР), м2	ΔР = 3,5*0,2*√Р
4.	Площадь земельного участка согласно сведениям Единого государственного реестра недвижимости (Ркад), м2	-
5.	Оценка расхождения Р и Ркад (Р - Ркад), м2	-
6.	Предельные минимальный и максимальный размеры земельного участка (Рмин и Рмакс), м2	-
7.	Кадастровый номер или иной государственный учетный номер (инвентарный) объекта недвижимости, расположенного на земельном участке	-
8.	Вид (виды) разрешенного использования	Для ведения садоводства
8.1.	Дополнительные сведения об использовании земельного участка	-
9.	Сведения о земельных участках (землях общего пользования, территории общего пользования), посредством которых обеспечивается доступ	Земли общего пользования
10.	Иные сведения	На земельном участке расположено здание с кадастровым номером 38:06:141904:2685

4. Пояснения к сведениям об уточняемом земельном участке с кадастровым номером 38:06:141904:614 :

1.	-

Сведения об уточняемых земельных участках, необходимые для исправления реестровых ошибок в сведениях о местоположении их границ

1. Сведения о характерных точках границ уточняемого земельного участка с кадастровым номером 38:06:141904:615 :

Система координат МСК-38, зона 3 **Зона № 3**

Обозначение характерных точек границ	Координаты, м				Метод определения координат	Формулы, примененные для расчета средней квадратической погрешности определения координат характерных точек границ (Mt), с подставленными в такие формулы значениями и итоговые (вычисленные) значения Mt, м	Описание закрепления точки
	содержатся в Едином государственном реестре недвижимости		определены в результате выполнения комплексных кадастровых работ				
	X	Y	X	Y			
1	2	3	4	5	6	7	8
н206У	-	-	383373.31	3354588.03	Аналитический метод	0.20	-
н207У	-	-	383350.03	3354589.35	Аналитический метод	0.20	-
н211У	-	-	383348.93	3354551.13	Аналитический метод	0.20	-
н212У	-	-	383370.20	3354550.06	Аналитический метод	0.20	-
н206У	-	-	383373.31	3354588.03	Аналитический метод	0.20	-

2. Сведения о частях границ уточняемого земельного участка с кадастровым номером 38:06:141904:615 :

Обозначение части границ		Горизонтальное проложение (S), м	Описание прохождения части границ	Сведения о согласовании местоположения границ (согласовано/спорное)
от т.	до т.			
1	2	3	4	5
н206У	н207У	23.32	-	-
н207У	н211У	38.24	-	-
н211У	н212У	21.30	-	-
н212У	н206У	38.10	-	-

3. Сведения о характеристиках уточняемого земельного участка с кадастровым номером 38:06:141904:615 :

№ п/п	Наименование характеристики	Значение характеристики
1	2	3
1.	Адрес земельного участка	Российская Федерация, 664000, Иркутская область, район Иркутский
1.1.	Сведения о местоположении земельного участка (при отсутствии адреса) в структурированном в соответствии с федеральной информационной адресной системой виде	-
1.2.	Дополнительные сведения о местоположении земельного участка	Иркутская область, Иркутский район, 13 км автодороги Иркутск-Голоустное, садоводческое некоммерческое товарищество "Зеленый сад", участок №100
2.	Площадь земельного участка ± величина погрешности определения (вычисления) площади (Р ± ΔР), м2	851 ± 20
3.	Формула, примененная для расчета предельной допустимой погрешности определения площади земельного участка, с подставленными значениями и итоговые (вычисленные) значения (ΔР), м2	ΔР = 3,5*0,2*√Р
4.	Площадь земельного участка согласно сведениям Единого государственного реестра недвижимости (Ркад), м2	-
5.	Оценка расхождения Р и Ркад (Р - Ркад), м2	-
6.	Предельные минимальный и максимальный размеры земельного участка (Рмин и Рмакс), м2	-
7.	Кадастровый номер или иной государственный учетный номер (инвентарный) объекта недвижимости, расположенного на земельном участке	-
8.	Вид (виды) разрешенного использования	Для ведения садоводства
8.1.	Дополнительные сведения об использовании земельного участка	-
9.	Сведения о земельных участках (землях общего пользования, территории общего пользования), посредством которых обеспечивается доступ	Земли общего пользования
10.	Иные сведения	-

4. Пояснения к сведениям об уточняемом земельном участке с кадастровым номером 38:06:141904:615 :

1.	-

Сведения об уточняемых земельных участках, необходимые для исправления реестровых ошибок в сведениях о местоположении их границ

1. Сведения о характерных точках границ уточняемого земельного участка с кадастровым номером 38:06:141904:616 :

Система координат МСК-38, зона 3 **Зона № 3**

Обозначение характерных точек границ	Координаты, м				Метод определения координат	Формулы, примененные для расчета средней квадратической погрешности определения координат характерных точек границ (Mt), с подставленными в такие формулы значениями и итоговые (вычисленные) значения Mt, м	Описание закрепления точки
	содержатся в Едином государственном реестре недвижимости		определены в результате выполнения комплексных кадастровых работ				
	X	Y	X	Y			
1	2	3	4	5	6	7	8
н62У	-	-	383578.93	3354793.99	Аналитический метод	0.20	-
н61У	-	-	383575.62	3354794.14	Аналитический метод	0.20	-
н126У	-	-	383528.02	3354796.18	Аналитический метод	0.20	-
н125У	-	-	383526.90	3354773.94	Аналитический метод	0.20	-
н64У	-	-	383578.07	3354771.21	Аналитический метод	0.20	-
н63У	-	-	383578.63	3354786.00	Аналитический метод	0.20	-
н62У	-	-	383578.93	3354793.99	Аналитический метод	0.20	-

2. Сведения о частях границ уточняемого земельного участка с кадастровым номером 38:06:141904:616 :

Обозначение части границ		Горизонтальное проложение (S), м	Описание прохождения части границ	Сведения о согласовании местоположения границ (согласовано/спорное)
от т.	до т.			
1	2	3	4	5
н62У	н61У	3.31	-	-
н61У	н126У	47.64	-	-
н126У	н125У	22.27	-	-
н125У	н64У	51.24	-	-
н64У	н63У	14.80	-	-
н63У	н62У	8.00	-	-

3. Сведения о характеристиках уточняемого земельного участка с кадастровым номером 38:06:141904:616 :

№ п/п	Наименование характеристики	Значение характеристики
1	2	3
1.	Адрес земельного участка	Российская Федерация, 664000, Иркутская область, район Иркутский
1.1.	Сведения о местоположении земельного участка (при отсутствии адреса) в структурированном в соответствии с федеральной информационной адресной системой виде	-
1.2.	Дополнительные сведения о местоположении земельного участка	Иркутская обл., Иркутский р-н, 13 км автодороги Иркутск-Голоустное, садоводческое некоммерческое товарищество "Зеленый сад", участок №13
2.	Площадь земельного участка ± величина погрешности определения (вычисления) площади (Р ± ΔР), м2	1152 ± 24
3.	Формула, примененная для расчета предельной допустимой погрешности определения площади земельного участка, с подставленными значениями и итоговые (вычисленные) значения (ΔР), м2	$\Delta P = 3,5*0,2*\sqrt{P}$
4.	Площадь земельного участка согласно сведениям Единого государственного реестра недвижимости (Ркад), м2	-
5.	Оценка расхождения Р и Ркад (Р - Ркад), м2	-
6.	Предельные минимальный и максимальный размеры земельного участка (Рмин и Рмакс), м2	-
7.	Кадастровый номер или иной государственный учетный номер (инвентарный) объекта недвижимости, расположенного на земельном участке	-
8.	Вид (виды) разрешенного использования	Для ведения садоводства
8.1.	Дополнительные сведения об использовании земельного участка	-
9.	Сведения о земельных участках (землях общего пользования, территории общего пользования), посредством которых обеспечивается доступ	Земли общего пользования
10.	Иные сведения	-

4. Пояснения к сведениям об уточняемом земельном участке с кадастровым номером 38:06:141904:616 :

1.	-

Сведения об уточняемых земельных участках, необходимые для исправления реестровых ошибок в сведениях о местоположении их границ

1. Сведения о характерных точках границ уточняемого земельного участка с кадастровым номером 38:06:141904:617 :

Система координат МСК-38, зона 3 **Зона № 3**

Обозначение характерных точек границ	Координаты, м				Метод определения координат	Формулы, примененные для расчета средней квадратической погрешности определения координат характерных точек границ (Mt), с подставленными в такие формулы значениями и итоговые (вычисленные) значения Mt, м	Описание закрепления точки
	содержатся в Едином государственном реестре недвижимости		определены в результате выполнения комплексных кадастровых работ				
	X	Y	X	Y			
1	2	3	4	5	6	7	8
н357У	-	-	383343.80	3354851.15	Аналитический метод	0.20	-
н352У	-	-	383343.55	3354891.11	Аналитический метод	0.20	-
н353У	-	-	383324.85	3354890.75	Аналитический метод	0.20	-
н356У	-	-	383322.46	3354851.48	Аналитический метод	0.20	-
н357У	-	-	383343.80	3354851.15	Аналитический метод	0.20	-

2. Сведения о частях границ уточняемого земельного участка с кадастровым номером 38:06:141904:617 :

Обозначение части границ		Горизонтальное проложение (S), м	Описание прохождения части границ	Сведения о согласовании местоположения границ (согласовано/спорное)
от т.	до т.			
1	2	3	4	5
н357У	н352У	39.96	-	-
н352У	н353У	18.70	-	-
н353У	н356У	39.34	-	-
н356У	н357У	21.34	-	-

3. Сведения о характеристиках уточняемого земельного участка с кадастровым номером 38:06:141904:617 :

№ п/п	Наименование характеристики	Значение характеристики
1	2	3
1.	Адрес земельного участка	Российская Федерация, 664000, Иркутская область, район Иркутский
1.1.	Сведения о местоположении земельного участка (при отсутствии адреса) в структурированном в соответствии с федеральной информационной адресной системой виде	-
1.2.	Дополнительные сведения о местоположении земельного участка	Иркутская обл., Иркутский р-н, 13 км автодороги Иркутск-Голоустное, садоводческое некоммерческое товарищество "Зеленый сад", участок №11
2.	Площадь земельного участка ± величина погрешности определения (вычисления) площади (Р ± ΔР), м2	793 ± 20
3.	Формула, примененная для расчета предельной допустимой погрешности определения площади земельного участка, с подставленными значениями и итоговые (вычисленные) значения (ΔР), м2	$\Delta P = 3,5*0,2*\sqrt{P}$
4.	Площадь земельного участка согласно сведениям Единого государственного реестра недвижимости (Ркад), м2	-
5.	Оценка расхождения Р и Ркад (Р - Ркад), м2	-
6.	Предельные минимальный и максимальный размеры земельного участка (Рмин и Рмакс), м2	-
7.	Кадастровый номер или иной государственный учетный номер (инвентарный) объекта недвижимости, расположенного на земельном участке	-
8.	Вид (виды) разрешенного использования	Для ведения садоводства
8.1.	Дополнительные сведения об использовании земельного участка	-
9.	Сведения о земельных участках (землях общего пользования, территории общего пользования), посредством которых обеспечивается доступ	Земли общего пользования
10.	Иные сведения	На земельном участке расположены здания с кадастровыми номерами 38:06:141904:2686, 38:06:141904:2687

4. Пояснения к сведениям об уточняемом земельном участке с кадастровым номером 38:06:141904:617 :

1.	-

Сведения об уточняемых земельных участках, необходимые для исправления реестровых ошибок в сведениях о местоположении их границ

1. Сведения о характерных точках границ уточняемого земельного участка с кадастровым номером 38:06:141904:618 :

Система координат МСК-38, зона 3 **Зона № 3**

Обозначение характерных точек границ	Координаты, м				Метод определения координат	Формулы, примененные для расчета средней квадратической погрешности определения координат характерных точек границ (Mt), с подставленными в такие формулы значениями и итоговые (вычисленные) значения Mt, м	Описание закрепления точки
	содержатся в Едином государственном реестре недвижимости		определены в результате выполнения комплексных кадастровых работ				
	X	Y	X	Y			
1	2	3	4	5	6	7	8
н872У	-	-	383444.69	3354844.74	Аналитический метод	0.20	-
н306У	-	-	383424.12	3354845.38	Аналитический метод	0.20	-
н321У	-	-	383422.92	3354804.12	Аналитический метод	0.20	-
н322У	-	-	383442.65	3354803.71	Аналитический метод	0.20	-
н305У	-	-	383444.67	3354844.20	Аналитический метод	0.20	-
н872У	-	-	383444.69	3354844.74	Аналитический метод	0.20	-

2. Сведения о частях границ уточняемого земельного участка с кадастровым номером 38:06:141904:618 :

Обозначение части границ		Горизонтальное проложение (S), м	Описание прохождения части границ	Сведения о согласовании местоположения границ (согласовано/спорное)
от т.	до т.			
1	2	3	4	5
н872У	н306У	20.58	-	-
н306У	н321У	41.28	-	-
н321У	н322У	19.73	-	-
н322У	н305У	40.54	-	-
н305У	н872У	0.54	-	-

3. Сведения о характеристиках уточняемого земельного участка с кадастровым номером 38:06:141904:618 :

№ п/п	Наименование характеристики	Значение характеристики
1	2	3
1.	Адрес земельного участка	Российская Федерация, 664000, Иркутская область, район Иркутский
1.1.	Сведения о местоположении земельного участка (при отсутствии адреса) в структурированном в соответствии с федеральной информационной адресной системой виде	-
1.2.	Дополнительные сведения о местоположении земельного участка	Иркутская обл., Иркутский р-н, 13 км автодороги Иркутск-Голоустное, садоводческое некоммерческое товарищество "Зеленый сад", участок №37
2.	Площадь земельного участка ± величина погрешности определения (вычисления) площади (P ± ΔP), м2	830 ± 20
3.	Формула, примененная для расчета предельной допустимой погрешности определения площади земельного участка, с подставленными значениями и итоговые (вычисленные) значения (ΔP), м2	$\Delta P = 3,5*0,2*\sqrt{P}$
4.	Площадь земельного участка согласно сведениям Единого государственного реестра недвижимости (Ркад), м2	-
5.	Оценка расхождения Р и Ркад (Р - Ркад), м2	-
6.	Предельные минимальный и максимальный размеры земельного участка (Рмин и Рмакс), м2	-
7.	Кадастровый номер или иной государственный учетный номер (инвентарный) объекта недвижимости, расположенного на земельном участке	-
8.	Вид (виды) разрешенного использования	Для ведения садоводства
8.1.	Дополнительные сведения об использовании земельного участка	-
9.	Сведения о земельных участках (землях общего пользования, территории общего пользования), посредством которых обеспечивается доступ	Земли общего пользования
10.	Иные сведения	На земельном участке расположено здание с кадастровым номером 38:06:141904:2639

4. Пояснения к сведениям об уточняемом земельном участке с кадастровым номером 38:06:141904:618 :

1.	-

Сведения об уточняемых земельных участках, необходимые для исправления реестровых ошибок в сведениях о местоположении их границ

1. Сведения о характерных точках границ уточняемого земельного участка с кадастровым номером 38:06:141904:628 :

Система координат МСК-38, зона 3 **Зона № 3**

Обозначение характерных точек границ	Координаты, м				Метод определения координат	Формулы, примененные для расчета средней квадратической погрешности определения координат характерных точек границ (Mt), с подставленными в такие формулы значениями и итоговые (вычисленные) значения Mt, м	Описание закрепления точки
	содержатся в Едином государственном реестре недвижимости		определены в результате выполнения комплексных кадастровых работ				
	X	Y	X	Y			
1	2	3	4	5	6	7	8
н581У	-	-	383283.95	3354852.00	Аналитический метод	0.20	-
н582У	-	-	383284.09	3354892.12	Аналитический метод	0.20	-
н583У	-	-	383245.06	3354893.44	Аналитический метод	0.20	-
н606У	-	-	383242.90	3354851.87	Аналитический метод	0.20	-
н581У	-	-	383283.95	3354852.00	Аналитический метод	0.20	-

2. Сведения о частях границ уточняемого земельного участка с кадастровым номером 38:06:141904:628 :

Обозначение части границ		Горизонтальное проложение (S), м	Описание прохождения части границ	Сведения о согласовании местоположения границ (согласовано/спорное)
от т.	до т.			
1	2	3	4	5
н581У	н582У	40.12	-	-
н582У	н583У	39.05	-	-
н583У	н606У	41.63	-	-
н606У	н581У	41.05	-	-

3. Сведения о характеристиках уточняемого земельного участка с кадастровым номером 38:06:141904:628 :

№ п/п	Наименование характеристики	Значение характеристики
1	2	3
1.	Адрес земельного участка	Российская Федерация, 664000, Иркутская область, район Иркутский
1.1.	Сведения о местоположении земельного участка (при отсутствии адреса) в структурированном в соответствии с федеральной информационной адресной системой виде	-
1.2.	Дополнительные сведения о местоположении земельного участка	Иркутская область, Иркутский район, 13 км автодороги Иркутск-Голоустное, садоводческое некоммерческое товарищество "Зеленый сад", уч. 142
2.	Площадь земельного участка ± величина погрешности определения (вычисления) площади (P ± ΔP), м2	1636 ± 28
3.	Формула, примененная для расчета предельной допустимой погрешности определения площади земельного участка, с подставленными значениями и итоговые (вычисленные) значения (ΔP), м2	$\Delta P = 3,5*0,2*\sqrt{P}$
4.	Площадь земельного участка согласно сведениям Единого государственного реестра недвижимости (Ркад), м2	-
5.	Оценка расхождения Р и Ркад (Р - Ркад), м2	-
6.	Предельные минимальный и максимальный размеры земельного участка (Рмин и Рмакс), м2	-
7.	Кадастровый номер или иной государственный учетный номер (инвентарный) объекта недвижимости, расположенного на земельном участке	-
8.	Вид (виды) разрешенного использования	Для садоводства
8.1.	Дополнительные сведения об использовании земельного участка	-
9.	Сведения о земельных участках (землях общего пользования, территории общего пользования), посредством которых обеспечивается доступ	Земли общего пользования
10.	Иные сведения	На земельном участке расположено здание с кадастровым номером 38:06:141904:3376

4. Пояснения к сведениям об уточняемом земельном участке с кадастровым номером 38:06:141904:628 :

1.	-

Сведения об уточняемых земельных участках, необходимые для исправления реестровых ошибок в сведениях о местоположении их границ

1. Сведения о характерных точках границ уточняемого земельного участка с кадастровым номером 38:06:141904:629 :

Система координат МСК-38, зона 3 — **Зона № 3**

Обозначение характерных точек границ	Координаты, м				Метод определения координат	Формулы, примененные для расчета средней квадратической погрешности определения координат характерных точек границ (Mt), с подставленными в такие формулы значениями и итоговые (вычисленные) значения Mt, м	Описание закрепления точки
	содержатся в Едином государственном реестре недвижимости		определены в результате выполнения комплексных кадастровых работ				
	X	Y	X	Y			
1	2	3	4	5	6	7	8
н368У	-	-	383267.13	3354425.30	Аналитический метод	0.20	-
н369У	-	-	383252.15	3354425.99	Аналитический метод	0.20	-
н386У	-	-	383249.15	3354370.36	Аналитический метод	0.20	-
н387У	-	-	383264.17	3354369.97	Аналитический метод	0.20	-
н368У	-	-	383267.13	3354425.30	Аналитический метод	0.20	-

2. Сведения о частях границ уточняемого земельного участка с кадастровым номером 38:06:141904:629 :

Обозначение части границ		Горизонтальное проложение (S), м	Описание прохождения части границ	Сведения о согласовании местоположения границ (согласовано/спорное)
от т.	до т.			
1	2	3	4	5
н368У	н369У	15.00	-	-
н369У	н386У	55.71	-	-
н386У	н387У	15.03	-	-
н387У	н368У	55.41	-	-

3. Сведения о характеристиках уточняемого земельного участка с кадастровым номером 38:06:141904:629 :

№ п/п	Наименование характеристики	Значение характеристики
1	2	3
1.	Адрес земельного участка	Российская Федерация, 664000, Иркутская область, район Иркутский
1.1.	Сведения о местоположении земельного участка (при отсутствии адреса) в структурированном в соответствии с федеральной информационной адресной системой виде	-
1.2.	Дополнительные сведения о местоположении земельного участка	Иркутская область, Иркутский район, 13-й км автодороги Иркутск-Голоустное, садоводческое некоммерческое товарищество "Зеленый сад", уч. № 221-а
2.	Площадь земельного участка ± величина погрешности определения (вычисления) площади (Р ± ΔР), м2	834 ± 20
3.	Формула, примененная для расчета предельной допустимой погрешности определения площади земельного участка, с подставленными значениями и итоговые (вычисленные) значения (ΔР), м2	ΔР = 3,5*0,2*√Р
4.	Площадь земельного участка согласно сведениям Единого государственного реестра недвижимости (Ркад), м2	-
5.	Оценка расхождения Р и Ркад (Р - Ркад), м2	-
6.	Предельные минимальный и максимальный размеры земельного участка (Рмин и Рмакс), м2	-
7.	Кадастровый номер или иной государственный учетный номер (инвентарный) объекта недвижимости, расположенного на земельном участке	-
8.	Вид (виды) разрешенного использования	Для садоводства
8.1.	Дополнительные сведения об использовании земельного участка	-
9.	Сведения о земельных участках (землях общего пользования, территории общего пользования), посредством которых обеспечивается доступ	Земли общего пользования
10.	Иные сведения	-

4. Пояснения к сведениям об уточняемом земельном участке с кадастровым номером 38:06:141904:629 :

1.	-

Сведения об уточняемых земельных участках, необходимые для исправления реестровых ошибок в сведениях о местоположении их границ

1. Сведения о характерных точках границ уточняемого земельного участка с кадастровым номером 38:06:141904:630 :

Система координат МСК-38, зона 3 — **Зона № 3**

Обозначение характерных точек границ	Координаты, м				Метод определения координат	Формулы, примененные для расчета средней квадратической погрешности определения координат характерных точек границ (Mt), с подставленными в такие формулы значениями и итоговые (вычисленные) значения Mt, м	Описание закрепления точки
	содержатся в Едином государственном реестре недвижимости		определены в результате выполнения комплексных кадастровых работ				
	X	Y	X	Y			
1	2	3	4	5	6	7	8
н414У	-	-	383296.42	3354468.50	Аналитический метод	0.20	-
н413У	-	-	383266.94	3354470.53	Аналитический метод	0.20	-
н425У	-	-	383263.43	3354430.00	Аналитический метод	0.20	-
н426У	-	-	383293.12	3354428.80	Аналитический метод	0.20	-
н414У	-	-	383296.42	3354468.50	Аналитический метод	0.20	-

2. Сведения о частях границ уточняемого земельного участка с кадастровым номером 38:06:141904:630 :

Обозначение части границ		Горизонтальное проложение (S), м	Описание прохождения части границ	Сведения о согласовании местоположения границ (согласовано/спорное)
от т.	до т.			
1	2	3	4	5
н414У	н413У	29.55	-	-
н413У	н425У	40.68	-	-
н425У	н426У	29.71	-	-
н426У	н414У	39.84	-	-

3. Сведения о характеристиках уточняемого земельного участка с кадастровым номером 38:06:141904:630 :

№ п/п	Наименование характеристики	Значение характеристики
1	2	3
1.	Адрес земельного участка	Российская Федерация, 664000, Иркутская область, район Иркутский
1.1.	Сведения о местоположении земельного участка (при отсутствии адреса) в структурированном в соответствии с федеральной информационной адресной системой виде	-
1.2.	Дополнительные сведения о местоположении земельного участка	Иркутская обл., Иркутский р-н, 13-й км автодороги Иркутск-Голоустное, садоводческое некоммерческое товарищество "Зеленый сад", уч. № 205
2.	Площадь земельного участка ± величина погрешности определения (вычисления) площади (Р ± ΔР), м2	1192 ± 24
3.	Формула, примененная для расчета предельной допустимой погрешности определения площади земельного участка, с подставленными значениями и итоговые (вычисленные) значения (ΔР), м2	ΔР = 3,5*0,2*√Р
4.	Площадь земельного участка согласно сведениям Единого государственного реестра недвижимости (Ркад), м2	-
5.	Оценка расхождения Р и Ркад (Р - Ркад), м2	-
6.	Предельные минимальный и максимальный размеры земельного участка (Рмин и Рмакс), м2	-
7.	Кадастровый номер или иной государственный учетный номер (инвентарный) объекта недвижимости, расположенного на земельном участке	-
8.	Вид (виды) разрешенного использования	для ведения садоводства
8.1.	Дополнительные сведения об использовании земельного участка	-
9.	Сведения о земельных участках (землях общего пользования, территории общего пользования), посредством которых обеспечивается доступ	Земли общего пользования
10.	Иные сведения	На земельном участке расположено здание с кадастровым номером 38:06:141904:1646

4. Пояснения к сведениям об уточняемом земельном участке с кадастровым номером 38:06:141904:630 :

1.	-

Сведения об уточняемых земельных участках, необходимые для исправления реестровых ошибок в сведениях о местоположении их границ

1. Сведения о характерных точках границ уточняемого земельного участка с кадастровым номером 38:06:141904:632 :

Система координат МСК-38, зона 3 **Зона № 3**

Обозначение характерных точек границ	Координаты, м				Метод определения координат	Формулы, примененные для расчета средней квадратической погрешности определения координат характерных точек границ (Mt), с подставленными в такие формулы значениями и итоговые (вычисленные) значения Mt, м	Описание закрепления точки
	содержатся в Едином государственном реестре недвижимости		определены в результате выполнения комплексных кадастровых работ				
	X	Y	X	Y			
1	2	3	4	5	6	7	8
н250У	-	-	383415.11	3354632.09	Аналитический метод	0.20	-
н249У	-	-	383414.57	3354632.12	Аналитический метод	0.20	-
н870У	-	-	383394.73	3354632.95	Аналитический метод	0.20	-
н260У	-	-	383392.50	3354592.91	Аналитический метод	0.20	-
н261У	-	-	383413.02	3354591.83	Аналитический метод	0.20	-
н250У	-	-	383415.11	3354632.09	Аналитический метод	0.20	-

2. Сведения о частях границ уточняемого земельного участка с кадастровым номером 38:06:141904:632 :

Обозначение части границ		Горизонтальное проложение (S), м	Описание прохождения части границ	Сведения о согласовании местоположения границ (согласовано/спорное)
от т.	до т.			
1	2	3	4	5
н250У	н249У	0.54	-	-
н249У	н870У	19.86	-	-
н870У	н260У	40.10	-	-
н260У	н261У	20.55	-	-
н261У	н250У	40.31	-	-

3. Сведения о характеристиках уточняемого земельного участка с кадастровым номером 38:06:141904:632 :

№ п/п	Наименование характеристики	Значение характеристики
1	2	3
1.	Адрес земельного участка	Российская Федерация, 664000, Иркутская область, район Иркутский
1.1.	Сведения о местоположении земельного участка (при отсутствии адреса) в структурированном в соответствии с федеральной информационной адресной системой виде	-
1.2.	Дополнительные сведения о местоположении земельного участка	Иркутская область, Иркутский район, 13-й км автодороги Иркутск-Голоустное,садоводческое некоммерческое товарищество "Зеленый сад", уч. № 88
2.	Площадь земельного участка ± величина погрешности определения (вычисления) площади (Р ± ΔР), м2	823 ± 20
3.	Формула, примененная для расчета предельной допустимой погрешности определения площади земельного участка, с подставленными значениями и итоговые (вычисленные) значения (ΔР), м2	ΔР = 3,5*0,2*√Р
4.	Площадь земельного участка согласно сведениям Единого государственного реестра недвижимости (Ркад), м2	-
5.	Оценка расхождения Р и Ркад (Р - Ркад), м2	-
6.	Предельные минимальный и максимальный размеры земельного участка (Рмин и Рмакс), м2	-
7.	Кадастровый номер или иной государственный учетный номер (инвентарный) объекта недвижимости, расположенного на земельном участке	-
8.	Вид (виды) разрешенного использования	Для садоводства
8.1.	Дополнительные сведения об использовании земельного участка	-
9.	Сведения о земельных участках (землях общего пользования, территории общего пользования), посредством которых обеспечивается доступ	Земли общего пользования
10.	Иные сведения	На земельном участке расположено здание с кадастровым номером 38:06:141904:2273

4. Пояснения к сведениям об уточняемом земельном участке с кадастровым номером 38:06:141904:632 :

1.	-

Сведения об уточняемых земельных участках, необходимые для исправления реестровых ошибок в сведениях о местоположении их границ

1. Сведения о характерных точках границ уточняемого земельного участка с кадастровым номером 38:06:141904:633 :

Система координат МСК-38, зона 3 **Зона № 3**

Обозначение характерных точек границ	Координаты, м				Метод определения координат	Формулы, примененные для расчета средней квадратической погрешности определения координат характерных точек границ (Mt), с подставленными в такие формулы значениями и итоговые (вычисленные) значения Mt, м	Описание закрепления точки
	содержатся в Едином государственном реестре недвижимости		определены в результате выполнения комплексных кадастровых работ				
	X	Y	X	Y			
1	2	3	4	5	6	7	8
н439У	-	-	383222.79	3354596.89	Аналитический метод	0.20	-
н440У	-	-	383182.97	3354598.95	Аналитический метод	0.20	-
н449У	-	-	383181.28	3354559.23	Аналитический метод	0.20	-
н450У	-	-	383202.60	3354558.16	Аналитический метод	0.20	-
н451У	-	-	383220.29	3354557.19	Аналитический метод	0.20	-
н439У	-	-	383222.79	3354596.89	Аналитический метод	0.20	-

2. Сведения о частях границ уточняемого земельного участка с кадастровым номером 38:06:141904:633 :

Обозначение части границ		Горизонтальное проложение (S), м	Описание прохождения части границ	Сведения о согласовании местоположения границ (согласовано/спорное)
от т.	до т.			
1	2	3	4	5
н439У	н440У	39.87	-	-
н440У	н449У	39.76	-	-
н449У	н450У	21.35	-	-
н450У	н451У	17.72	-	-
н451У	н439У	39.78	-	-

3. Сведения о характеристиках уточняемого земельного участка с кадастровым номером 38:06:141904:633 :

№ п/п	Наименование характеристики	Значение характеристики
1	2	3
1.	Адрес земельного участка	Российская Федерация, 664000, Иркутская область, район Иркутский
1.1.	Сведения о местоположении земельного участка (при отсутствии адреса) в структурированном в соответствии с федеральной информационной адресной системой виде	-
1.2.	Дополнительные сведения о местоположении земельного участка	Иркутская область, Иркутский район, 13-й км автодороги Иркутск-Голоустное, садоводческое некоммерческое товарищество "Зеленый сад", уч. №202
2.	Площадь земельного участка ± величина погрешности определения (вычисления) площади (Р ± ΔР), м2	1569 ± 28
3.	Формула, примененная для расчета предельной допустимой погрешности определения площади земельного участка, с подставленными значениями и итоговые (вычисленные) значения (ΔР), м2	ΔР = 3,5*0,2*√Р
4.	Площадь земельного участка согласно сведениям Единого государственного реестра недвижимости (Ркад), м2	-
5.	Оценка расхождения Р и Ркад (Р - Ркад), м2	-
6.	Предельные минимальный и максимальный размеры земельного участка (Рмин и Рмакс), м2	-
7.	Кадастровый номер или иной государственный учетный номер (инвентарный) объекта недвижимости, расположенного на земельном участке	-
8.	Вид (виды) разрешенного использования	Для садоводства
8.1.	Дополнительные сведения об использовании земельного участка	-
9.	Сведения о земельных участках (землях общего пользования, территории общего пользования), посредством которых обеспечивается доступ	Земли общего пользования
10.	Иные сведения	На земельном участке расположено здание с кадастровым номером 38:06:141904:2153

4. Пояснения к сведениям об уточняемом земельном участке с кадастровым номером 38:06:141904:633 :

1.	-

Сведения об уточняемых земельных участках, необходимые для исправления реестровых ошибок в сведениях о местоположении их границ

1. Сведения о характерных точках границ уточняемого земельного участка с кадастровым номером 38:06:141904:634 :

Система координат МСК-38, зона 3 — **Зона № 3**

Обозначение характерных точек границ	Координаты, м				Метод определения координат	Формулы, примененные для расчета средней квадратической погрешности определения координат характерных точек границ (Mt), с подставленными в такие формулы значениями и итоговые (вычисленные) значения Mt, м	Описание закрепления точки
	содержатся в Едином государственном реестре недвижимости		определены в результате выполнения комплексных кадастровых работ				
	X	Y	X	Y			
1	2	3	4	5	6	7	8
н370У	-	-	383202.58	3354428.41	Аналитический метод	0.20	-
н371У	-	-	383181.20	3354429.64	Аналитический метод	0.20	-
н381У	-	-	383177.60	3354369.60	Аналитический метод	0.20	-
н382У	-	-	383198.95	3354368.53	Аналитический метод	0.20	-
н383У	-	-	383199.24	3354373.20	Аналитический метод	0.20	-
н370У	-	-	383202.58	3354428.41	Аналитический метод	0.20	-

2. Сведения о частях границ уточняемого земельного участка с кадастровым номером 38:06:141904:634 :

Обозначение части границ		Горизонтальное проложение (S), м	Описание прохождения части границ	Сведения о согласовании местоположения границ (согласовано/спорное)
от т.	до т.			
1	2	3	4	5
н370У	н371У	21.42	-	-
н371У	н381У	60.15	-	-
н381У	н382У	21.38	-	-
н382У	н383У	4.68	-	-
н383У	н370У	55.31	-	-

3. Сведения о характеристиках уточняемого земельного участка с кадастровым номером 38:06:141904:634 :

№ п/п	Наименование характеристики	Значение характеристики
1	2	3
1.	Адрес земельного участка	Российская Федерация, 664000, Иркутская область, район Иркутский
1.1.	Сведения о местоположении земельного участка (при отсутствии адреса) в структурированном в соответствии с федеральной информационной адресной системой виде	-
1.2.	Дополнительные сведения о местоположении земельного участка	Иркутская обл., Иркутский р-н, 13-й км автодороги Иркутск-Голоустное, садоводческое некоммерческое товарищество "Зеленый сад", уч. № 224
2.	Площадь земельного участка ± величина погрешности определения (вычисления) площади (Р ± ΔР), м2	1285 ± 23
3.	Формула, примененная для расчета предельной допустимой погрешности определения площади земельного участка, с подставленными значениями и итоговые (вычисленные) значения (ΔР), м2	ΔР = 3,5*0,2*√Р
4.	Площадь земельного участка согласно сведениям Единого государственного реестра недвижимости (Ркад), м2	-
5.	Оценка расхождения Р и Ркад (Р - Ркад), м2	-
6.	Предельные минимальный и максимальный размеры земельного участка (Рмин и Рмакс), м2	-
7.	Кадастровый номер или иной государственный учетный номер (инвентарный) объекта недвижимости, расположенного на земельном участке	-
8.	Вид (виды) разрешенного использования	Для садоводства
8.1.	Дополнительные сведения об использовании земельного участка	-
9.	Сведения о земельных участках (землях общего пользования, территории общего пользования), посредством которых обеспечивается доступ	Земли общего пользования
10.	Иные сведения	-

4. Пояснения к сведениям об уточняемом земельном участке с кадастровым номером 38:06:141904:634 :

1.	-

Сведения об уточняемых земельных участках, необходимые для исправления реестровых ошибок в сведениях о местоположении их границ

1. Сведения о характерных точках границ уточняемого земельного участка с кадастровым номером 38:06:141904:635 :

Система координат МСК-38, зона 3 — **Зона № 3**

Обозначение характерных точек границ	Координаты, м				Метод определения координат	Формулы, примененные для расчета средней квадратической погрешности определения координат характерных точек границ (Mt), с подставленными в такие формулы значениями и итоговые (вычисленные) значения Mt, м	Описание закрепления точки
	содержатся в Едином государственном реестре недвижимости		определены в результате выполнения комплексных кадастровых работ				
	X	Y	X	Y			
1	2	3	4	5	6	7	8
н562У	-	-	383191.81	3354808.78	Аналитический метод	0.20	-
н551У	-	-	383190.82	3354847.26	Аналитический метод	0.20	-
н552У	-	-	383166.48	3354846.47	Аналитический метод	0.20	-
н560У	-	-	383166.83	3354809.07	Аналитический метод	0.20	-
н561У	-	-	383172.17	3354809.00	Аналитический метод	0.20	-
н562У	-	-	383191.81	3354808.78	Аналитический метод	0.20	-

2. Сведения о частях границ уточняемого земельного участка с кадастровым номером 38:06:141904:635 :

Обозначение части границ		Горизонтальное проложение (S), м	Описание прохождения части границ	Сведения о согласовании местоположения границ (согласовано/спорное)
от т.	до т.			
1	2	3	4	5
н562У	н551У	38.49	-	-
н551У	н552У	24.35	-	-
н552У	н560У	37.40	-	-
н560У	н561У	5.34	-	-
н561У	н562У	19.64	-	-

3. Сведения о характеристиках уточняемого земельного участка с кадастровым номером 38:06:141904:635 :

№ п/п	Наименование характеристики	Значение характеристики
1	2	3
1.	Адрес земельного участка	Российская Федерация, 664000, Иркутская область, район Иркутский
1.1.	Сведения о местоположении земельного участка (при отсутствии адреса) в структурированном в соответствии с федеральной информационной адресной системой виде	-
1.2.	Дополнительные сведения о местоположении земельного участка	Иркутская область, Иркутский район, 13-й км автодороги Иркутск-Голоустное, садоводческое некоммерческое товарищество "Зеленый сад", уч. № 140
2.	Площадь земельного участка ± величина погрешности определения (вычисления) площади (Р ± ΔР), м2	936 ± 21
3.	Формула, примененная для расчета предельной допустимой погрешности определения площади земельного участка, с подставленными значениями и итоговые (вычисленные) значения (ΔР), м2	ΔР = 3,5*0,2*√Р
4.	Площадь земельного участка согласно сведениям Единого государственного реестра недвижимости (Ркад), м2	-
5.	Оценка расхождения Р и Ркад (Р - Ркад), м2	-
6.	Предельные минимальный и максимальный размеры земельного участка (Рмин и Рмакс), м2	-
7.	Кадастровый номер или иной государственный учетный номер (инвентарный) объекта недвижимости, расположенного на земельном участке	-
8.	Вид (виды) разрешенного использования	Для садоводства
8.1.	Дополнительные сведения об использовании земельного участка	-
9.	Сведения о земельных участках (землях общего пользования, территории общего пользования), посредством которых обеспечивается доступ	Земли общего пользования
10.	Иные сведения	На земельном участке расположено здание с кадастровым номером 38:06:141904:2745

4. Пояснения к сведениям об уточняемом земельном участке с кадастровым номером 38:06:141904:635 :

1.	-

Сведения об уточняемых земельных участках, необходимые для исправления реестровых ошибок в сведениях о местоположении их границ

1. Сведения о характерных точках границ уточняемого земельного участка с кадастровым номером 38:06:141904:636 :

Система координат МСК-38, зона 3 **Зона № 3**

Обозначение характерных точек границ	Координаты, м				Метод определения координат	Формулы, примененные для расчета средней квадратической погрешности определения координат характерных точек границ (Mt), с подставленными в такие формулы значениями и итоговые (вычисленные) значения Mt, м	Описание закрепления точки
	содержатся в Едином государственном реестре недвижимости		определены в результате выполнения комплексных кадастровых работ				
	X	Y	X	Y			
1	2	3	4	5	6	7	8
н300У	-	-	383523.08	3354801.29	Аналитический метод	0.20	-
н325У	-	-	383502.75	3354801.87	Аналитический метод	0.20	-
н334У	-	-	383501.09	3354761.18	Аналитический метод	0.20	-
н335У	-	-	383519.06	3354760.57	Аналитический метод	0.20	-
н299У	-	-	383521.20	3354762.38	Аналитический метод	0.20	-
н300У	-	-	383523.08	3354801.29	Аналитический метод	0.20	-

2. Сведения о частях границ уточняемого земельного участка с кадастровым номером 38:06:141904:636 :

Обозначение части границ		Горизонтальное проложение (S), м	Описание прохождения части границ	Сведения о согласовании местоположения границ (согласовано/спорное)
от т.	до т.			
1	2	3	4	5
н300У	н325У	20.34	-	-
н325У	н334У	40.72	-	-
н334У	н335У	17.98	-	-
н335У	н299У	2.80	-	-
н299У	н300У	38.96	-	-

3. Сведения о характеристиках уточняемого земельного участка с кадастровым номером 38:06:141904:636 :

№ п/п	Наименование характеристики	Значение характеристики
1	2	3
1.	Адрес земельного участка	Российская Федерация, 664000, Иркутская область, район Иркутский
1.1.	Сведения о местоположении земельного участка (при отсутствии адреса) в структурированном в соответствии с федеральной информационной адресной системой виде	-
1.2.	Дополнительные сведения о местоположении земельного участка	Иркутская область, Иркутский район, 13 км автодороги Иркутск - Голоустное, СНТ "Зеленый сад", уч. № 43
2.	Площадь земельного участка ± величина погрешности определения (вычисления) площади (Р ± ΔР), м2	821 ± 20
3.	Формула, примененная для расчета предельной допустимой погрешности определения площади земельного участка, с подставленными значениями и итоговые (вычисленные) значения (ΔР), м2	ΔР = 3,5*0,2*√Р
4.	Площадь земельного участка согласно сведениям Единого государственного реестра недвижимости (Ркад), м2	-
5.	Оценка расхождения Р и Ркад (Р - Ркад), м2	-
6.	Предельные минимальный и максимальный размеры земельного участка (Рмин и Рмакс), м2	-
7.	Кадастровый номер или иной государственный учетный номер (инвентарный) объекта недвижимости, расположенного на земельном участке	-
8.	Вид (виды) разрешенного использования	Для садоводства
8.1.	Дополнительные сведения об использовании земельного участка	-
9.	Сведения о земельных участках (землях общего пользования, территории общего пользования), посредством которых обеспечивается доступ	Земли общего пользования
10.	Иные сведения	На земельном участке расположено здание с кадастровым номером 38:06:141904:3496

4. Пояснения к сведениям об уточняемом земельном участке с кадастровым номером 38:06:141904:636 :

1.	-

Сведения об уточняемых земельных участках, необходимые для исправления реестровых ошибок в сведениях о местоположении их границ

1. Сведения о характерных точках границ уточняемого земельного участка с кадастровым номером 38:06:141904:637 :

Система координат МСК-38, зона 3 **Зона № 3**

Обозначение характерных точек границ	Координаты, м				Метод определения координат	Формулы, примененные для расчета средней квадратической погрешности определения координат характерных точек границ (Mt), с подставленными в такие формулы значениями и итоговые (вычисленные) значения Mt, м	Описание закрепления точки
	содержатся в Едином государственном реестре недвижимости		определены в результате выполнения комплексных кадастровых работ				
	X	Y	X	Y			
1	2	3	4	5	6	7	8
н241У	-	-	383354.42	3354675.53	Аналитический метод	0.20	-
н242У	-	-	383331.04	3354676.79	Аналитический метод	0.20	-
н243У	-	-	383328.07	3354673.87	Аналитический метод	0.20	-
н244У	-	-	383329.21	3354635.24	Аналитический метод	0.20	-
н245У	-	-	383353.10	3354634.26	Аналитический метод	0.20	-
н241У	-	-	383354.42	3354675.53	Аналитический метод	0.20	-

2. Сведения о частях границ уточняемого земельного участка с кадастровым номером 38:06:141904:637 :

Обозначение части границ		Горизонтальное проложение (S), м	Описание прохождения части границ	Сведения о согласовании местоположения границ (согласовано/спорное)
от т.	до т.			
1	2	3	4	5
н241У	н242У	23.41	-	-
н242У	н243У	4.17	-	-
н243У	н244У	38.65	-	-
н244У	н245У	23.91	-	-
н245У	н241У	41.29	-	-

3. Сведения о характеристиках уточняемого земельного участка с кадастровым номером 38:06:141904:637 :

№ п/п	Наименование характеристики	Значение характеристики
1	2	3
1.	Адрес земельного участка	Российская Федерация, 664000, Иркутская область, район Иркутский
1.1.	Сведения о местоположении земельного участка (при отсутствии адреса) в структурированном в соответствии с федеральной информационной адресной системой виде	-
1.2.	Дополнительные сведения о местоположении земельного участка	Иркутская область, Иркутский район, 13-й км автодороги Иркутск-Голоустное, садоводческое некоммерческое товарищество "Зеленый сад", уч. № 81
2.	Площадь земельного участка ± величина погрешности определения (вычисления) площади (Р ± ΔР), м2	1040 ± 22
3.	Формула, примененная для расчета предельной допустимой погрешности определения площади земельного участка, с подставленными значениями и итоговые (вычисленные) значения (ΔР), м2	ΔР = 3,5*0,2*√Р
4.	Площадь земельного участка согласно сведениям Единого государственного реестра недвижимости (Ркад), м2	-
5.	Оценка расхождения Р и Ркад (Р - Ркад), м2	-
6.	Предельные минимальный и максимальный размеры земельного участка (Рмин и Рмакс), м2	-
7.	Кадастровый номер или иной государственный учетный номер (инвентарный) объекта недвижимости, расположенного на земельном участке	-
8.	Вид (виды) разрешенного использования	Для садоводства
8.1.	Дополнительные сведения об использовании земельного участка	-
9.	Сведения о земельных участках (землях общего пользования, территории общего пользования), посредством которых обеспечивается доступ	Земли общего пользования
10.	Иные сведения	-

4. Пояснения к сведениям об уточняемом земельном участке с кадастровым номером 38:06:141904:637 :

1.	-

Сведения об уточняемых земельных участках, необходимые для исправления реестровых ошибок в сведениях о местоположении их границ

1. Сведения о характерных точках границ уточняемого земельного участка с кадастровым номером 38:06:141904:638 :

Система координат МСК-38, зона 3 **Зона № 3**

Обозначение характерных точек границ	Координаты, м				Метод определения координат	Формулы, примененные для расчета средней квадратической погрешности определения координат характерных точек границ (Mt), с подставленными в такие формулы значениями и итоговые (вычисленные) значения Mt, м	Описание закрепления точки
	содержатся в Едином государственном реестре недвижимости		определены в результате выполнения комплексных кадастровых работ				
	X	Y	X	Y			
1	2	3	4	5	6	7	8
н512У	-	-	383320.75	3354682.94	Аналитический метод	0.20	-
н513У	-	-	383317.85	3354721.25	Аналитический метод	0.20	-
н881У	-	-	383297.48	3354721.61	Аналитический метод	0.20	-
н541У	-	-	383298.24	3354682.46	Аналитический метод	0.20	-
н542У	-	-	383319.67	3354681.48	Аналитический метод	0.20	-
н512У	-	-	383320.75	3354682.94	Аналитический метод	0.20	-

2. Сведения о частях границ уточняемого земельного участка с кадастровым номером 38:06:141904:638 :

Обозначение части границ		Горизонтальное проложение (S), м	Описание прохождения части границ	Сведения о согласовании местоположения границ (согласовано/спорное)
от т.	до т.			
1	2	3	4	5
н512У	н513У	38.42	-	-
н513У	н881У	20.37	-	-
н881У	н541У	39.16	-	-
н541У	н542У	21.45	-	-
н542У	н512У	1.82	-	-

3. Сведения о характеристиках уточняемого земельного участка с кадастровым номером 38:06:141904:638 :

№ п/п	Наименование характеристики	Значение характеристики
1	2	3
1.	Адрес земельного участка	Российская Федерация, 664000, Иркутская область, район Иркутский
1.1.	Сведения о местоположении земельного участка (при отсутствии адреса) в структурированном в соответствии с федеральной информационной адресной системой виде	-
1.2.	Дополнительные сведения о местоположении земельного участка	Иркутская область, Иркутский район, 13-й км автодороги Иркутск-Голоустное, садоводческое некоммерческое товарищество "Зеленый сад", уч. № 164
2.	Площадь земельного участка ± величина погрешности определения (вычисления) площади (Р ± ΔР), м2	847 ± 20
3.	Формула, примененная для расчета предельной допустимой погрешности определения площади земельного участка, с подставленными значениями и итоговые (вычисленные) значения (ΔР), м2	ΔР = 3,5*0,2*√Р
4.	Площадь земельного участка согласно сведениям Единого государственного реестра недвижимости (Ркад), м2	-
5.	Оценка расхождения Р и Ркад (Р - Ркад), м2	-
6.	Предельные минимальный и максимальный размеры земельного участка (Рмин и Рмакс), м2	-
7.	Кадастровый номер или иной государственный учетный номер (инвентарный) объекта недвижимости, расположенного на земельном участке	-
8.	Вид (виды) разрешенного использования	Для садоводства
8.1.	Дополнительные сведения об использовании земельного участка	-
9.	Сведения о земельных участках (землях общего пользования, территории общего пользования), посредством которых обеспечивается доступ	Земли общего пользования
10.	Иные сведения	На земельном участке расположено здание с кадастровым номером 38:06:141904:1257

4. Пояснения к сведениям об уточняемом земельном участке с кадастровым номером 38:06:141904:638 :

1.	-

Сведения об уточняемых земельных участках, необходимые для исправления реестровых ошибок в сведениях о местоположении их границ

1. Сведения о характерных точках границ уточняемого земельного участка с кадастровым номером 38:06:141904:640 :

Система координат МСК-38, зона 3 **Зона № 3**

Обозначение характерных точек границ	Координаты, м				Метод определения координат	Формулы, примененные для расчета средней квадратической погрешности определения координат характерных точек границ (Mt), с подставленными в такие формулы значениями и итоговые (вычисленные) значения Mt, м	Описание закрепления точки
	содержатся в Едином государственном реестре недвижимости		определены в результате выполнения комплексных кадастровых работ				
	X	Y	X	Y			
1	2	3	4	5	6	7	8
н237У	-	-	383436.96	3354671.15	Аналитический метод	0.20	-
н238У	-	-	383416.45	3354672.74	Аналитический метод	0.20	-
н249У	-	-	383414.57	3354632.12	Аналитический метод	0.20	-
н250У	-	-	383415.11	3354632.09	Аналитический метод	0.20	-
н251У	-	-	383433.96	3354631.41	Аналитический метод	0.20	-
н237У	-	-	383436.96	3354671.15	Аналитический метод	0.20	-

2. Сведения о частях границ уточняемого земельного участка с кадастровым номером 38:06:141904:640 :

Обозначение части границ		Горизонтальное проложение (S), м	Описание прохождения части границ	Сведения о согласовании местоположения границ (согласовано/спорное)
от т.	до т.			
1	2	3	4	5
н237У	н238У	20.57	-	-
н238У	н249У	40.66	-	-
н249У	н250У	0.54	-	-
н250У	н251У	18.86	-	-
н251У	н237У	39.85	-	-

3. Сведения о характеристиках уточняемого земельного участка с кадастровым номером 38:06:141904:640 :

№ п/п	Наименование характеристики	Значение характеристики
1	2	3
1.	Адрес земельного участка	Российская Федерация, 664000, Иркутская область, район Иркутский
1.1.	Сведения о местоположении земельного участка (при отсутствии адреса) в структурированном в соответствии с федеральной информационной адресной системой виде	-
1.2.	Дополнительные сведения о местоположении земельного участка	Иркутская обл., Иркутский р-н, 13-й км автодороги Иркутск-Голоустное, садоводческое некоммерческое товарищество "Зеленый сад", уч. №77
2.	Площадь земельного участка ± величина погрешности определения (вычисления) площади (Р ± ΔР), м2	805 ± 20
3.	Формула, примененная для расчета предельной допустимой погрешности определения площади земельного участка, с подставленными значениями и итоговые (вычисленные) значения (ΔР), м2	ΔР = 3,5*0,2*√Р
4.	Площадь земельного участка согласно сведениям Единого государственного реестра недвижимости (Ркад), м2	-
5.	Оценка расхождения Р и Ркад (Р - Ркад), м2	-
6.	Предельные минимальный и максимальный размеры земельного участка (Рмин и Рмакс), м2	-
7.	Кадастровый номер или иной государственный учетный номер (инвентарный) объекта недвижимости, расположенного на земельном участке	-
8.	Вид (виды) разрешенного использования	Для садоводства
8.1.	Дополнительные сведения об использовании земельного участка	-
9.	Сведения о земельных участках (землях общего пользования, территории общего пользования), посредством которых обеспечивается доступ	Земли общего пользования
10.	Иные сведения	На земельном участке расположено здание с кадастровым номером 38:06:141904:1962

4. Пояснения к сведениям об уточняемом земельном участке с кадастровым номером 38:06:141904:640 :

1.	-

Сведения об уточняемых земельных участках, необходимые для исправления реестровых ошибок в сведениях о местоположении их границ

1. Сведения о характерных точках границ уточняемого земельного участка с кадастровым номером 38:06:141904:641 :

Система координат МСК-38, зона 3 **Зона № 3**

Обозначение характерных точек границ	Координаты, м				Метод определения координат	Формулы, примененные для расчета средней квадратической погрешности определения координат характерных точек границ (Mt), с подставленными в такие формулы значениями и итоговые (вычисленные) значения Mt, м	Описание закрепления точки
	содержатся в Едином государственном реестре недвижимости		определены в результате выполнения комплексных кадастровых работ				
	X	Y	X	Y			
1	2	3	4	5	6	7	8
н270У	-	-	383460.58	3354757.40	Аналитический метод	0.20	-
н271У	-	-	383440.81	3354758.25	Аналитический метод	0.20	-
н284У	-	-	383438.65	3354716.40	Аналитический метод	0.20	-
н285У	-	-	383458.90	3354716.10	Аналитический метод	0.20	-
н270У	-	-	383460.58	3354757.40	Аналитический метод	0.20	-

2. Сведения о частях границ уточняемого земельного участка с кадастровым номером 38:06:141904:641 :

Обозначение части границ		Горизонтальное проложение (S), м	Описание прохождения части границ	Сведения о согласовании местоположения границ (согласовано/спорное)
от т.	до т.			
1	2	3	4	5
н270У	н271У	19.79	-	-
н271У	н284У	41.91	-	-
н284У	н285У	20.25	-	-
н285У	н270У	41.33	-	-

3. Сведения о характеристиках уточняемого земельного участка с кадастровым номером 38:06:141904:641 :

№ п/п	Наименование характеристики	Значение характеристики
1	2	3
1.	Адрес земельного участка	Российская Федерация, 664000, Иркутская область, район Иркутский
1.1.	Сведения о местоположении земельного участка (при отсутствии адреса) в структурированном в соответствии с федеральной информационной адресной системой виде	-
1.2.	Дополнительные сведения о местоположении земельного участка	Иркутская область, Иркутский район, 13-й км автодороги Иркутск-Голоустное, садоводческое некоммерческое товарищество "Зеленый сад", уч. № 56
2.	Площадь земельного участка ± величина погрешности определения (вычисления) площади (Р ± ΔР), м2	833 ± 20
3.	Формула, примененная для расчета предельной допустимой погрешности определения площади земельного участка, с подставленными значениями и итоговые (вычисленные) значения (ΔР), м2	ΔР = 3,5*0,2*√Р
4.	Площадь земельного участка согласно сведениям Единого государственного реестра недвижимости (Ркад), м2	-
5.	Оценка расхождения Р и Ркад (Р - Ркад), м2	-
6.	Предельные минимальный и максимальный размеры земельного участка (Рмин и Рмакс), м2	-
7.	Кадастровый номер или иной государственный учетный номер (инвентарный) объекта недвижимости, расположенного на земельном участке	-
8.	Вид (виды) разрешенного использования	Для садоводства
8.1.	Дополнительные сведения об использовании земельного участка	-
9.	Сведения о земельных участках (землях общего пользования, территории общего пользования), посредством которых обеспечивается доступ	Земли общего пользования
10.	Иные сведения	На земельном участке расположены здания с кадастровыми номерами 38:06:141904:3387, 38:06:141904:3310

4. Пояснения к сведениям об уточняемом земельном участке с кадастровым номером 38:06:141904:641 :

1.	-

Сведения об уточняемых земельных участках, необходимые для исправления реестровых ошибок в сведениях о местоположении их границ

1. Сведения о характерных точках границ уточняемого земельного участка с кадастровым номером 38:06:141904:642 :

Система координат МСК-38, зона 3 **Зона № 3**

Обозначение характерных точек границ	Координаты, м				Метод определения координат	Формулы, примененные для расчета средней квадратической погрешности определения координат характерных точек границ (Mt), с подставленными в такие формулы значениями и итоговые (вычисленные) значения Mt, м	Описание закрепления точки
	содержатся в Едином государственном реестре недвижимости		определены в результате выполнения комплексных кадастровых работ				
	X	Y	X	Y			
1	2	3	4	5	6	7	8
н285У	-	-	383458.90	3354716.10	Аналитический метод	0.20	-
н284У	-	-	383438.65	3354716.40	Аналитический метод	0.20	-
н294У	-	-	383436.80	3354676.05	Аналитический метод	0.20	-
н295У	-	-	383457.21	3354674.95	Аналитический метод	0.20	-
н285У	-	-	383458.90	3354716.10	Аналитический метод	0.20	-

2. Сведения о частях границ уточняемого земельного участка с кадастровым номером 38:06:141904:642 :

Обозначение части границ		Горизонтальное проложение (S), м	Описание прохождения части границ	Сведения о согласовании местоположения границ (согласовано/спорное)
от т.	до т.			
1	2	3	4	5
н285У	н284У	20.25	-	-
н284У	н294У	40.39	-	-
н294У	н295У	20.44	-	-
н295У	н285У	41.18	-	-

3. Сведения о характеристиках уточняемого земельного участка с кадастровым номером 38:06:141904:642 :

№ п/п	Наименование характеристики	Значение характеристики
1	2	3
1.	Адрес земельного участка	Российская Федерация, 664000, Иркутская область, район Иркутский
1.1.	Сведения о местоположении земельного участка (при отсутствии адреса) в структурированном в соответствии с федеральной информационной адресной системой виде	-
1.2.	Дополнительные сведения о местоположении земельного участка	Иркутская область, Иркутский район, 13-й км автодороги Иркутск-Голоустное, садоводческое некоммерческое товарищество "Зеленый сад", уч. №66
2.	Площадь земельного участка ± величина погрешности определения (вычисления) площади (Р ± ΔР), м2	830 ± 20
3.	Формула, примененная для расчета предельной допустимой погрешности определения площади земельного участка, с подставленными значениями и итоговые (вычисленные) значения (ΔР), м2	ΔР = 3,5*0,2*√Р
4.	Площадь земельного участка согласно сведениям Единого государственного реестра недвижимости (Ркад), м2	-
5.	Оценка расхождения Р и Ркад (Р - Ркад), м2	-
6.	Предельные минимальный и максимальный размеры земельного участка (Рмин и Рмакс), м2	-
7.	Кадастровый номер или иной государственный учетный номер (инвентарный) объекта недвижимости, расположенного на земельном участке	-
8.	Вид (виды) разрешенного использования	Для садоводства
8.1.	Дополнительные сведения об использовании земельного участка	-
9.	Сведения о земельных участках (землях общего пользования, территории общего пользования), посредством которых обеспечивается доступ	Земли общего пользования
10.	Иные сведения	-

4. Пояснения к сведениям об уточняемом земельном участке с кадастровым номером 38:06:141904:642 :

1.	-

Сведения об уточняемых земельных участках, необходимые для исправления реестровых ошибок в сведениях о местоположении их границ

1. Сведения о характерных точках границ уточняемого земельного участка с кадастровым номером 38:06:141904:643 :

Система координат МСК-38, зона 3 — **Зона № 3**

Обозначение характерных точек границ	Координаты, м				Метод определения координат	Формулы, примененные для расчета средней квадратической погрешности определения координат характерных точек границ (Mt), с подставленными в такие формулы значениями и итоговые (вычисленные) значения Mt, м	Описание закрепления точки
	содержатся в Едином государственном реестре недвижимости		определены в результате выполнения комплексных кадастровых работ				
	X	Y	X	Y			
1	2	3	4	5	6	7	8
н281У	-	-	383378.53	3354718.77	Аналитический метод	0.20	-
н280У	-	-	383360.51	3354719.47	Аналитический метод	0.20	-
н279У	-	-	383358.59	3354719.50	Аналитический метод	0.20	-
н291У	-	-	383356.12	3354680.54	Аналитический метод	0.20	-
н292У	-	-	383376.92	3354679.22	Аналитический метод	0.20	-
н281У	-	-	383378.53	3354718.77	Аналитический метод	0.20	-

2. Сведения о частях границ уточняемого земельного участка с кадастровым номером 38:06:141904:643 :

Обозначение части границ		Горизонтальное проложение (S), м	Описание прохождения части границ	Сведения о согласовании местоположения границ (согласовано/спорное)
от т.	до т.			
1	2	3	4	5
н281У	н280У	18.03	-	-
н280У	н279У	1.92	-	-
н279У	н291У	39.04	-	-
н291У	н292У	20.84	-	-
н292У	н281У	39.58	-	-

3. Сведения о характеристиках уточняемого земельного участка с кадастровым номером 38:06:141904:643 :

№ п/п	Наименование характеристики	Значение характеристики
1	2	3
1.	Адрес земельного участка	Российская Федерация, 664000, Иркутская область, район Иркутский
1.1.	Сведения о местоположении земельного участка (при отсутствии адреса) в структурированном в соответствии с федеральной информационной адресной системой виде	-
1.2.	Дополнительные сведения о местоположении земельного участка	Российская Федерация, Иркутская область, муниципальный район Иркутский, сельское поселение Ушаковское, территория СНТ Зеленый Сад, улица 3-я, земельный участок 13
2.	Площадь земельного участка ± величина погрешности определения (вычисления) площади (Р ± ΔР), м2	802 ± 20
3.	Формула, примененная для расчета предельной допустимой погрешности определения площади земельного участка, с подставленными значениями и итоговые (вычисленные) значения (ΔР), м2	$\Delta P = 3,5*0,2*\sqrt{P}$
4.	Площадь земельного участка согласно сведениям Единого государственного реестра недвижимости (Ркад), м2	-
5.	Оценка расхождения Р и Ркад (Р - Ркад), м2	-
6.	Предельные минимальный и максимальный размеры земельного участка (Рмин и Рмакс), м2	-
7.	Кадастровый номер или иной государственный учетный номер (инвентарный) объекта недвижимости, расположенного на земельном участке	-
8.	Вид (виды) разрешенного использования	Для садоводства
8.1.	Дополнительные сведения об использовании земельного участка	-
9.	Сведения о земельных участках (землях общего пользования, территории общего пользования), посредством которых обеспечивается доступ	Земли общего пользования
10.	Иные сведения	На земельном участке расположено здание с кадастровым номером 38:06:141904:1251

4. Пояснения к сведениям об уточняемом земельном участке с кадастровым номером 38:06:141904:643 :

1.	-

Сведения об уточняемых земельных участках, необходимые для исправления реестровых ошибок в сведениях о местоположении их границ

1. Сведения о характерных точках границ уточняемого земельного участка с кадастровым номером 38:06:141904:644 :

Система координат МСК-38, зона 3 — **Зона № 3**

Обозначение характерных точек границ	Координаты, м				Метод определения координат	Формулы, примененные для расчета средней квадратической погрешности определения координат характерных точек границ (Mt), с подставленными в такие формулы значениями и итоговые (вычисленные) значения Mt, м	Описание закрепления точки
	содержатся в Едином государственном реестре недвижимости		определены в результате выполнения комплексных кадастровых работ				
	X	Y	X	Y			
1	2	3	4	5	6	7	8
н389У	-	-	383317.03	3354467.50	Аналитический метод	0.20	-
н415У	-	-	383296.42	3354468.76	Аналитический метод	0.20	-
н414У	-	-	383296.42	3354468.50	Аналитический метод	0.20	-
н426У	-	-	383293.12	3354428.80	Аналитический метод	0.20	-
н427У	-	-	383294.02	3354428.61	Аналитический метод	0.20	-
н428У	-	-	383312.40	3354428.11	Аналитический метод	0.20	-
н429У	-	-	383313.77	3354429.70	Аналитический метод	0.20	-
н430У	-	-	383314.41	3354441.07	Аналитический метод	0.20	-
н431У	-	-	383316.00	3354443.67	Аналитический метод	0.20	-
н389У	-	-	383317.03	3354467.50	Аналитический метод	0.20	-

2. Сведения о частях границ уточняемого земельного участка с кадастровым номером 38:06:141904:644 :

Обозначение части границ		Горизонтальное проложение (S), м	Описание прохождения части границ	Сведения о согласовании местоположения границ (согласовано/спорное)
от т.	до т.			
1	2	3	4	5
н389У	н415У	20.65	-	-
н415У	н414У	0.26	-	-
н414У	н426У	39.84	-	-
н426У	н427У	0.92	-	-
н427У	н428У	18.39	-	-
н428У	н429У	2.10	-	-
н429У	н430У	11.39	-	-
н430У	н431У	3.05	-	-
н431У	н389У	23.85	-	-

3. Сведения о характеристиках уточняемого земельного участка с кадастровым номером 38:06:141904:644 :

№ п/п	Наименование характеристики	Значение характеристики
1	2	3
1.	Адрес земельного участка	Российская Федерация, 664000, Иркутская область, район Иркутский
1.1.	Сведения о местоположении земельного участка (при отсутствии адреса) в структурированном в соответствии с федеральной информационной адресной системой виде	-
1.2.	Дополнительные сведения о местоположении земельного участка	Иркутская обл., Иркутский р-н, 13-й км автодороги Иркутск-Голоустное, садоводческое некоммерческое товарищество "Зеленый сад", уч. № 206
2.	Площадь земельного участка ± величина погрешности определения (вычисления) площади (Р ± ΔР), м2	831 ± 20
3.	Формула, примененная для расчета предельной допустимой погрешности определения площади земельного участка, с подставленными значениями и итоговые (вычисленные) значения (ΔР), м2	$\Delta P = 3,5*0,2*\sqrt{P}$
4.	Площадь земельного участка согласно сведениям Единого государственного реестра недвижимости (Ркад), м2	-
5.	Оценка расхождения Р и Ркад (Р - Ркад), м2	-
6.	Предельные минимальный и максимальный размеры земельного участка (Рмин и Рмакс), м2	-
7.	Кадастровый номер или иной государственный учетный номер (инвентарный) объекта недвижимости, расположенного на земельном участке	-
8.	Вид (виды) разрешенного использования	Для садоводства
8.1.	Дополнительные сведения об использовании земельного участка	-
9.	Сведения о земельных участках (землях общего пользования, территории общего пользования), посредством которых обеспечивается доступ	Земли общего пользования
10.	Иные сведения	-

4. Пояснения к сведениям об уточняемом земельном участке с кадастровым номером 38:06:141904:644 :

1.	-

Сведения об уточняемых земельных участках, необходимые для исправления реестровых ошибок в сведениях о местоположении их границ

1. Сведения о характерных точках границ уточняемого земельного участка с кадастровым номером 38:06:141904:646 :

Система координат МСК-38, зона 3 **Зона № 3**

Обозначение характерных точек границ	Координаты, м				Метод определения координат	Формулы, примененные для расчета средней квадратической погрешности определения координат характерных точек границ (Mt), с подставленными в такие формулы значениями и итоговые (вычисленные) значения Mt, м	Описание закрепления точки
	содержатся в Едином государственном реестре недвижимости		определены в результате выполнения комплексных кадастровых работ				
	X	Y	X	Y			
1	2	3	4	5	6	7	8
н565У	-	-	383233.48	3354807.51	Аналитический метод	0.20	-
н549У	-	-	383232.58	3354845.97	Аналитический метод	0.20	-
н550У	-	-	383212.17	3354846.65	Аналитический метод	0.20	-
н883У	-	-	383212.75	3354808.12	Аналитический метод	0.20	-
н564У	-	-	383213.40	3354807.92	Аналитический метод	0.20	-
н565У	-	-	383233.48	3354807.51	Аналитический метод	0.20	-

2. Сведения о частях границ уточняемого земельного участка с кадастровым номером 38:06:141904:646 :

Обозначение части границ		Горизонтальное проложение (S), м	Описание прохождения части границ	Сведения о согласовании местоположения границ (согласовано/спорное)
от т.	до т.			
1	2	3	4	5
н565У	н549У	38.47	-	-
н549У	н550У	20.42	-	-
н550У	н883У	38.53	-	-
н883У	н564У	0.68	-	-
н564У	н565У	20.08	-	-

3. Сведения о характеристиках уточняемого земельного участка с кадастровым номером 38:06:141904:646 :

№ п/п	Наименование характеристики	Значение характеристики
1	2	3
1.	Адрес земельного участка	Российская Федерация, 664000, Иркутская область, район Иркутский
1.1.	Сведения о местоположении земельного участка (при отсутствии адреса) в структурированном в соответствии с федеральной информационной адресной системой виде	-
1.2.	Дополнительные сведения о местоположении земельного участка	Иркутская обл., Иркутский р-н, 13-й км автодороги Иркутск-Голоустное, садоводческое некоммерческое товарищество "Зеленый сад", уч. № 146
2.	Площадь земельного участка ± величина погрешности определения (вычисления) площади (Р ± ΔР), м2	793 ± 20
3.	Формула, примененная для расчета предельной допустимой погрешности определения площади земельного участка, с подставленными значениями и итоговые (вычисленные) значения (ΔР), м2	ΔР = 3,5*0,2*√Р
4.	Площадь земельного участка согласно сведениям Единого государственного реестра недвижимости (Ркад), м2	-
5.	Оценка расхождения Р и Ркад (Р - Ркад), м2	-
6.	Предельные минимальный и максимальный размеры земельного участка (Рмин и Рмакс), м2	-
7.	Кадастровый номер или иной государственный учетный номер (инвентарный) объекта недвижимости, расположенного на земельном участке	-
8.	Вид (виды) разрешенного использования	Для садоводства
8.1.	Дополнительные сведения об использовании земельного участка	-
9.	Сведения о земельных участках (землях общего пользования, территории общего пользования), посредством которых обеспечивается доступ	Земли общего пользования
10.	Иные сведения	На земельном участке расположено здание с кадастровым номером 38:06:141904:2320

4. Пояснения к сведениям об уточняемом земельном участке с кадастровым номером 38:06:141904:646 :

1.	-

Сведения об уточняемых земельных участках, необходимые для исправления реестровых ошибок в сведениях о местоположении их границ

1. Сведения о характерных точках границ уточняемого земельного участка с кадастровым номером 38:06:141904:647 :

Система координат МСК-38, зона 3 **Зона № 3**

Обозначение характерных точек границ	Координаты, м				Метод определения координат	Формулы, примененные для расчета средней квадратической погрешности определения координат характерных точек границ (Mt), с подставленными в такие формулы значениями и итоговые (вычисленные) значения Mt, м	Описание закрепления точки
	содержатся в Едином государственном реестре недвижимости		определены в результате выполнения комплексных кадастровых работ				
	X	Y	X	Y			
1	2	3	4	5	6	7	8
н246У	-	-	383354.41	3354634.33	Аналитический метод	0.20	-
н245У	-	-	383353.10	3354634.26	Аналитический метод	0.20	-
н244У	-	-	383329.21	3354635.24	Аналитический метод	0.20	-
н256У	-	-	383329.20	3354598.36	Аналитический метод	0.20	-
н257У	-	-	383331.62	3354596.39	Аналитический метод	0.20	-
н258У	-	-	383351.81	3354595.08	Аналитический метод	0.20	-
н246У	-	-	383354.41	3354634.33	Аналитический метод	0.20	-

2. Сведения о частях границ уточняемого земельного участка с кадастровым номером 38:06:141904:647 :

Обозначение части границ		Горизонтальное проложение (S), м	Описание прохождения части границ	Сведения о согласовании местоположения границ (согласовано/спорное)
от т.	до т.			
1	2	3	4	5
н246У	н245У	1.31	-	-
н245У	н244У	23.91	-	-
н244У	н256У	36.88	-	-
н256У	н257У	3.12	-	-
н257У	н258У	20.23	-	-
н258У	н246У	39.34	-	-

3. Сведения о характеристиках уточняемого земельного участка с кадастровым номером 38:06:141904:647 :

№ п/п	Наименование характеристики	Значение характеристики
1	2	3
1.	Адрес земельного участка	Российская Федерация, 664000, Иркутская область, район Иркутский
1.1.	Сведения о местоположении земельного участка (при отсутствии адреса) в структурированном в соответствии с федеральной информационной адресной системой виде	-
1.2.	Дополнительные сведения о местоположении земельного участка	Иркутская обл., Иркутский р-н, 13-й км автодороги Иркутск-Голоустное, садоводческое некоммерческое товарищество "Зеленый сад", уч. № 91
2.	Площадь земельного участка ± величина погрешности определения (вычисления) площади (Р ± ΔР), м2	930 ± 21
3.	Формула, примененная для расчета предельной допустимой погрешности определения площади земельного участка, с подставленными значениями и итоговые (вычисленные) значения (ΔР), м2	ΔР = 3,5*0,2*√Р
4.	Площадь земельного участка согласно сведениям Единого государственного реестра недвижимости (Ркад), м2	-
5.	Оценка расхождения Р и Ркад (Р - Ркад), м2	-
6.	Предельные минимальный и максимальный размеры земельного участка (Рмин и Рмакс), м2	-
7.	Кадастровый номер или иной государственный учетный номер (инвентарный) объекта недвижимости, расположенного на земельном участке	-
8.	Вид (виды) разрешенного использования	Для садоводства
8.1.	Дополнительные сведения об использовании земельного участка	-
9.	Сведения о земельных участках (землях общего пользования, территории общего пользования), посредством которых обеспечивается доступ	Земли общего пользования
10.	Иные сведения	На земельном участке расположено здание с кадастровым номером 38:06:141904:2651

4. Пояснения к сведениям об уточняемом земельном участке с кадастровым номером 38:06:141904:647 :

1.	-

Сведения об уточняемых земельных участках, необходимые для исправления реестровых ошибок в сведениях о местоположении их границ

1. Сведения о характерных точках границ уточняемого земельного участка с кадастровым номером 38:06:141904:648 :

Система координат МСК-38, зона 3 — **Зона № 3**

Обозначение характерных точек границ	Координаты, м				Метод определения координат	Формулы, примененные для расчета средней квадратической погрешности определения координат характерных точек границ (Mt), с подставленными в такие формулы значениями и итоговые (вычисленные) значения Mt, м	Описание закрепления точки
	содержатся в Едином государственном реестре недвижимости		определены в результате выполнения комплексных кадастровых работ				
	X	Y	X	Y			
1	2	3	4	5	6	7	8
н269У	-	-	383481.14	3354756.33	Аналитический метод	0.20	-
н270У	-	-	383460.58	3354757.40	Аналитический метод	0.20	-
н285У	-	-	383458.90	3354716.10	Аналитический метод	0.20	-
н286У	-	-	383479.78	3354716.03	Аналитический метод	0.20	-
н269У	-	-	383481.14	3354756.33	Аналитический метод	0.20	-

2. Сведения о частях границ уточняемого земельного участка с кадастровым номером 38:06:141904:648 :

Обозначение части границ		Горизонтальное проложение (S), м	Описание прохождения части границ	Сведения о согласовании местоположения границ (согласовано/спорное)
от т.	до т.			
1	2	3	4	5
н269У	н270У	20.59	-	-
н270У	н285У	41.33	-	-
н285У	н286У	20.88	-	-
н286У	н269У	40.32	-	-

3. Сведения о характеристиках уточняемого земельного участка с кадастровым номером 38:06:141904:648 :

№ п/п	Наименование характеристики	Значение характеристики
1	2	3
1.	Адрес земельного участка	Российская Федерация, 664000, Иркутская область, район Иркутский
1.1.	Сведения о местоположении земельного участка (при отсутствии адреса) в структурированном в соответствии с федеральной информационной адресной системой виде	-
1.2.	Дополнительные сведения о местоположении земельного участка	Иркутская область, Иркутский район, 13-й км автодороги Иркутск-Голоустное, садоводческое некоммерческое товарищество "Зеленый сад", уч. № 55
2.	Площадь земельного участка ± величина погрешности определения (вычисления) площади (Р ± ΔР), м2	846 ± 20
3.	Формула, примененная для расчета предельной допустимой погрешности определения площади земельного участка, с подставленными значениями и итоговые (вычисленные) значения (ΔР), м2	ΔР = 3,5*0,2*√Р
4.	Площадь земельного участка согласно сведениям Единого государственного реестра недвижимости (Ркад), м2	-
5.	Оценка расхождения Р и Ркад (Р - Ркад), м2	-
6.	Предельные минимальный и максимальный размеры земельного участка (Рмин и Рмакс), м2	-
7.	Кадастровый номер или иной государственный учетный номер (инвентарный) объекта недвижимости, расположенного на земельном участке	-
8.	Вид (виды) разрешенного использования	Для садоводства
8.1.	Дополнительные сведения об использовании земельного участка	-
9.	Сведения о земельных участках (землях общего пользования, территории общего пользования), посредством которых обеспечивается доступ	Земли общего пользования
10.	Иные сведения	-

4. Пояснения к сведениям об уточняемом земельном участке с кадастровым номером 38:06:141904:648 :

1.	-

Сведения об уточняемых земельных участках, необходимые для исправления реестровых ошибок в сведениях о местоположении их границ

1. Сведения о характерных точках границ уточняемого земельного участка с кадастровым номером 38:06:141904:649 :

Система координат МСК-38, зона 3 — **Зона № 3**

Обозначение характерных точек границ	Координаты, м				Метод определения координат	Формулы, примененные для расчета средней квадратической погрешности определения координат характерных точек границ (Mt), с подставленными в такие формулы значениями и итоговые (вычисленные) значения Mt, м	Описание закрепления точки
	содержатся в Едином государственном реестре недвижимости		определены в результате выполнения комплексных кадастровых работ				
	X	Y	X	Y			
1	2	3	4	5	6	7	8
н353У	-	-	383324.85	3354890.75	Аналитический метод	0.20	-
н354У	-	-	383304.59	3354890.72	Аналитический метод	0.20	-
н355У	-	-	383303.47	3354851.93	Аналитический метод	0.20	-
н356У	-	-	383322.46	3354851.48	Аналитический метод	0.20	-
н353У	-	-	383324.85	3354890.75	Аналитический метод	0.20	-

2. Сведения о частях границ уточняемого земельного участка с кадастровым номером 38:06:141904:649 :

Обозначение части границ		Горизонтальное проложение (S), м	Описание прохождения части границ	Сведения о согласовании местоположения границ (согласовано/спорное)
от т.	до т.			
1	2	3	4	5
н353У	н354У	20.26	-	-
н354У	н355У	38.81	-	-
н355У	н356У	19.00	-	-
н356У	н353У	39.34	-	-

3. Сведения о характеристиках уточняемого земельного участка с кадастровым номером 38:06:141904:649 :

№ п/п	Наименование характеристики	Значение характеристики
1	2	3
1.	Адрес земельного участка	Российская Федерация, 664000, Иркутская область, район Иркутский
1.1.	Сведения о местоположении земельного участка (при отсутствии адреса) в структурированном в соответствии с федеральной информационной адресной системой виде	-
1.2.	Дополнительные сведения о местоположении земельного участка	Иркутская область, Иркутский район, 13-й км автодороги Иркутск-Голоустное, садоводческое некоммерческое товарищество "Зеленый сад", уч. №121
2.	Площадь земельного участка ± величина погрешности определения (вычисления) площади (Р ± ΔР), м2	766 ± 19
3.	Формула, примененная для расчета предельной допустимой погрешности определения площади земельного участка, с подставленными значениями и итоговые (вычисленные) значения (ΔР), м2	ΔР = 3,5*0,2*√Р
4.	Площадь земельного участка согласно сведениям Единого государственного реестра недвижимости (Ркад), м2	-
5.	Оценка расхождения Р и Ркад (Р - Ркад), м2	-
6.	Предельные минимальный и максимальный размеры земельного участка (Рмин и Рмакс), м2	-
7.	Кадастровый номер или иной государственный учетный номер (инвентарный) объекта недвижимости, расположенного на земельном участке	-
8.	Вид (виды) разрешенного использования	Для садоводства
8.1.	Дополнительные сведения об использовании земельного участка	-
9.	Сведения о земельных участках (землях общего пользования, территории общего пользования), посредством которых обеспечивается доступ	Земли общего пользования
10.	Иные сведения	На земельном участке расположено здание с кадастровым номером 38:06:141904:3296

4. Пояснения к сведениям об уточняемом земельном участке с кадастровым номером 38:06:141904:649 :

1.	-

Сведения об уточняемых земельных участках, необходимые для исправления реестровых ошибок в сведениях о местоположении их границ

1. Сведения о характерных точках границ уточняемого земельного участка с кадастровым номером 38:06:141904:650 :

Система координат МСК-38, зона 3 **Зона № 3**

Обозначение характерных точек границ	Координаты, м				Метод определения координат	Формулы, примененные для расчета средней квадратической погрешности определения координат характерных точек границ (Mt), с подставленными в такие формулы значениями и итоговые (вычисленные) значения Mt, м	Описание закрепления точки
	содержатся в Едином государственном реестре недвижимости		определены в результате выполнения комплексных кадастровых работ				
	X	Y	X	Y			
1	2	3	4	5	6	7	8
н371У	-	-	383181.20	3354429.64	Аналитический метод	0.20	-
н372У	-	-	383150.39	3354431.40	Аналитический метод	0.20	-
н380У	-	-	383146.81	3354371.22	Аналитический метод	0.20	-
н381У	-	-	383177.60	3354369.60	Аналитический метод	0.20	-
н371У	-	-	383181.20	3354429.64	Аналитический метод	0.20	-

2. Сведения о частях границ уточняемого земельного участка с кадастровым номером 38:06:141904:650 :

Обозначение части границ		Горизонтальное проложение (S), м	Описание прохождения части границ	Сведения о согласовании местоположения границ (согласовано/спорное)
от т.	до т.			
1	2	3	4	5
н371У	н372У	30.86	-	-
н372У	н380У	60.29	-	-
н380У	н381У	30.83	-	-
н381У	н371У	60.15	-	-

3. Сведения о характеристиках уточняемого земельного участка с кадастровым номером 38:06:141904:650 :

№ п/п	Наименование характеристики	Значение характеристики
1	2	3
1.	Адрес земельного участка	Российская Федерация, 664000, Иркутская область, район Иркутский
1.1.	Сведения о местоположении земельного участка (при отсутствии адреса) в структурированном в соответствии с федеральной информационной адресной системой виде	-
1.2.	Дополнительные сведения о местоположении земельного участка	Иркутская область, Иркутский район, 13-й км автодороги Иркутск-Голоустное, садоводческое некоммерческое товарищество "Зеленый сад", уч. № 225
2.	Площадь земельного участка ± величина погрешности определения (вычисления) площади (Р ± ΔР), м2	1857 ± 28
3.	Формула, примененная для расчета предельной допустимой погрешности определения площади земельного участка, с подставленными значениями и итоговые (вычисленные) значения (ΔР), м2	ΔР = 3,5*0,2*√Р
4.	Площадь земельного участка согласно сведениям Единого государственного реестра недвижимости (Ркад), м2	-
5.	Оценка расхождения Р и Ркад (Р - Ркад), м2	-
6.	Предельные минимальный и максимальный размеры земельного участка (Рмин и Рмакс), м2	-
7.	Кадастровый номер или иной государственный учетный номер (инвентарный) объекта недвижимости, расположенного на земельном участке	-
8.	Вид (виды) разрешенного использования	Для садоводства
8.1.	Дополнительные сведения об использовании земельного участка	-
9.	Сведения о земельных участках (землях общего пользования, территории общего пользования), посредством которых обеспечивается доступ	Земли общего пользования
10.	Иные сведения	На земельном участке расположено здание с кадастровым номером 38:06:141904:2004

4. Пояснения к сведениям об уточняемом земельном участке с кадастровым номером 38:06:141904:650 :

1.	-

Сведения об уточняемых земельных участках, необходимые для исправления реестровых ошибок в сведениях о местоположении их границ

1. Сведения о характерных точках границ уточняемого земельного участка с кадастровым номером 38:06:141904:651 :

Система координат МСК-38, зона 3 **Зона № 3**

Обозначение характерных точек границ	Координаты, м				Метод определения координат	Формулы, примененные для расчета средней квадратической погрешности определения координат характерных точек границ (Mt), с подставленными в такие формулы значениями и итоговые (вычисленные) значения Mt, м	Описание закрепления точки
	содержатся в Едином государственном реестре недвижимости		определены в результате выполнения комплексных кадастровых работ				
	X	Y	X	Y			
1	2	3	4	5	6	7	8
н583У	-	-	383245.06	3354893.44	Аналитический метод	0.20	-
н584У	-	-	383224.89	3354893.03	Аналитический метод	0.20	-
н605У	-	-	383222.88	3354852.35	Аналитический метод	0.20	-
н606У	-	-	383242.90	3354851.87	Аналитический метод	0.20	-
н583У	-	-	383245.06	3354893.44	Аналитический метод	0.20	-

2. Сведения о частях границ уточняемого земельного участка с кадастровым номером 38:06:141904:651 :

Обозначение части границ		Горизонтальное проложение (S), м	Описание прохождения части границ	Сведения о согласовании местоположения границ (согласовано/спорное)
от т.	до т.			
1	2	3	4	5
н583У	н584У	20.17	-	-
н584У	н605У	40.73	-	-
н605У	н606У	20.03	-	-
н606У	н583У	41.63	-	-

3. Сведения о характеристиках уточняемого земельного участка с кадастровым номером 38:06:141904:651 :

№ п/п	Наименование характеристики	Значение характеристики
1	2	3
1.	Адрес земельного участка	Российская Федерация, 664000, Иркутская область, район Иркутский
1.1.	Сведения о местоположении земельного участка (при отсутствии адреса) в структурированном в соответствии с федеральной информационной адресной системой виде	-
1.2.	Дополнительные сведения о местоположении земельного участка	Иркутская обасть, Иркутский район, 13-й км автодороги Иркутск-Голоустное,садоводческое некоммерческое товарищество "Зеленый сад", уч. № 143
2.	Площадь земельного участка ± величина погрешности определения (вычисления) площади (Р ± ΔР), м2	826 ± 20
3.	Формула, примененная для расчета предельной допустимой погрешности определения площади земельного участка, с подставленными значениями и итоговые (вычисленные) значения (ΔР), м2	ΔР = 3,5*0,2*√Р
4.	Площадь земельного участка согласно сведениям Единого государственного реестра недвижимости (Ркад), м2	-
5.	Оценка расхождения Р и Ркад (Р - Ркад), м2	-
6.	Предельные минимальный и максимальный размеры земельного участка (Рмин и Рмакс), м2	-
7.	Кадастровый номер или иной государственный учетный номер (инвентарный) объекта недвижимости, расположенного на земельном участке	-
8.	Вид (виды) разрешенного использования	Для садоводства
8.1.	Дополнительные сведения об использовании земельного участка	-
9.	Сведения о земельных участках (землях общего пользования, территории общего пользования), посредством которых обеспечивается доступ	Земли общего пользования
10.	Иные сведения	На земельном участке расположено здание с кадастровым номером 38:06:141904:2675

4. Пояснения к сведениям об уточняемом земельном участке с кадастровым номером 38:06:141904:651 :

1.	-

Сведения об уточняемых земельных участках, необходимые для исправления реестровых ошибок в сведениях о местоположении их границ

1. Сведения о характерных точках границ уточняемого земельного участка с кадастровым номером 38:06:141904:652 :

Система координат МСК-38, зона 3 **Зона № 3**

Обозначение характерных точек границ	Координаты, м				Метод определения координат	Формулы, примененные для расчета средней квадратической погрешности определения координат характерных точек границ (Mt), с подставленными в такие формулы значениями и итоговые (вычисленные) значения Mt, м	Описание закрепления точки
	содержатся в Едином государственном реестре недвижимости		определены в результате выполнения комплексных кадастровых работ				
	X	Y	X	Y			
1	2	3	4	5	6	7	8
н369У	-	-	383252.15	3354425.99	Аналитический метод	0.20	-
34	-	-	383236.98	3354426.70	Аналитический метод	0.20	-
н385У	-	-	383234.18	3354370.75	Аналитический метод	0.20	-
н386У	-	-	383249.15	3354370.36	Аналитический метод	0.20	-
н369У	-	-	383252.15	3354425.99	Аналитический метод	0.20	-

2. Сведения о частях границ уточняемого земельного участка с кадастровым номером 38:06:141904:652 :

Обозначение части границ		Горизонтальное проложение (S), м	Описание прохождения части границ	Сведения о согласовании местоположения границ (согласовано/спорное)
от т.	до т.			
1	2	3	4	5
н369У	34	15.19	-	-
34	н385У	56.02	-	-
н385У	н386У	14.98	-	-
н386У	н369У	55.71	-	-

3. Сведения о характеристиках уточняемого земельного участка с кадастровым номером 38:06:141904:652 :

№ п/п	Наименование характеристики	Значение характеристики
1	2	3
1.	Адрес земельного участка	Российская Федерация, 664000, Иркутская область, район Иркутский
1.1.	Сведения о местоположении земельного участка (при отсутствии адреса) в структурированном в соответствии с федеральной информационной адресной системой виде	-
1.2.	Дополнительные сведения о местоположении земельного участка	Иркутская обл., Иркутский р-н, 13-й км автодороги Иркутск-Голоустное, садоводческое некоммерческое товарищество "Зеленый сад", уч. № 221-б
2.	Площадь земельного участка ± величина погрешности определения (вычисления) площади (Р ± ΔР), м2	842 ± 20
3.	Формула, примененная для расчета предельной допустимой погрешности определения площади земельного участка, с подставленными значениями и итоговые (вычисленные) значения (ΔР), м2	ΔР = 3,5*0,2*√Р
4.	Площадь земельного участка согласно сведениям Единого государственного реестра недвижимости (Ркад), м2	-
5.	Оценка расхождения Р и Ркад (Р - Ркад), м2	-
6.	Предельные минимальный и максимальный размеры земельного участка (Рмин и Рмакс), м2	-
7.	Кадастровый номер или иной государственный учетный номер (инвентарный) объекта недвижимости, расположенного на земельном участке	-
8.	Вид (виды) разрешенного использования	Для садоводства
8.1.	Дополнительные сведения об использовании земельного участка	-
9.	Сведения о земельных участках (землях общего пользования, территории общего пользования), посредством которых обеспечивается доступ	Земли общего пользования
10.	Иные сведения	На земельном участке расположено здание с кадастровым номером 38:06:141904:3221

4. Пояснения к сведениям об уточняемом земельном участке с кадастровым номером 38:06:141904:652 :

1.	-

Сведения об уточняемых земельных участках, необходимые для исправления реестровых ошибок в сведениях о местоположении их границ

1. Сведения о характерных точках границ уточняемого земельного участка с кадастровым номером 38:06:141904:654 :

Система координат МСК-38, зона 3 **Зона № 3**

Обозначение характерных точек границ	Координаты, м				Метод определения координат	Формулы, примененные для расчета средней квадратической погрешности определения координат характерных точек границ (Mt), с подставленными в такие формулы значениями и итоговые (вычисленные) значения Mt, м	Описание закрепления точки
	содержатся в Едином государственном реестре недвижимости		определены в результате выполнения комплексных кадастровых работ				
	X	Y	X	Y			
1	2	3	4	5	6	7	8
н578У	-	-	383273.59	3354766.63	Аналитический метод	0.20	-
н567У	-	-	383273.38	3354806.26	Аналитический метод	0.20	-
н566У	-	-	383253.00	3354807.14	Аналитический метод	0.20	-
н577У	-	-	383252.67	3354766.58	Аналитический метод	0.20	-
н578У	-	-	383273.59	3354766.63	Аналитический метод	0.20	-

2. Сведения о частях границ уточняемого земельного участка с кадастровым номером 38:06:141904:654 :

Обозначение части границ		Горизонтальное проложение (S), м	Описание прохождения части границ	Сведения о согласовании местоположения границ (согласовано/спорное)
от т.	до т.			
1	2	3	4	5
н578У	н567У	39.63	-	-
н567У	н566У	20.40	-	-
н566У	н577У	40.56	-	-
н577У	н578У	20.92	-	-

3. Сведения о характеристиках уточняемого земельного участка с кадастровым номером 38:06:141904:654 :

№ п/п	Наименование характеристики	Значение характеристики
1	2	3
1.	Адрес земельного участка	Российская Федерация, 664000, Иркутская область, район Иркутский
1.1.	Сведения о местоположении земельного участка (при отсутствии адреса) в структурированном в соответствии с федеральной информационной адресной системой виде	-
1.2.	Дополнительные сведения о местоположении земельного участка	Иркутская обл., Иркутский р-н, 13-й км автодороги Иркутск-Голоустное, садоводческое некоммерческое товарищество "Зеленый сад", уч. № 148
2.	Площадь земельного участка ± величина погрешности определения (вычисления) площади (Р ± ΔР), м2	828 ± 20
3.	Формула, примененная для расчета предельной допустимой погрешности определения площади земельного участка, с подставленными значениями и итоговые (вычисленные) значения (ΔР), м2	ΔР = 3,5*0,2*√Р
4.	Площадь земельного участка согласно сведениям Единого государственного реестра недвижимости (Ркад), м2	-
5.	Оценка расхождения Р и Ркад (Р - Ркад), м2	-
6.	Предельные минимальный и максимальный размеры земельного участка (Рмин и Рмакс), м2	-
7.	Кадастровый номер или иной государственный учетный номер (инвентарный) объекта недвижимости, расположенного на земельном участке	-
8.	Вид (виды) разрешенного использования	Для садоводства
8.1.	Дополнительные сведения об использовании земельного участка	-
9.	Сведения о земельных участках (землях общего пользования, территории общего пользования), посредством которых обеспечивается доступ	Земли общего пользования
10.	Иные сведения	На земельном участке расположено здание с кадастровым номером 38:06:141904:1224

4. Пояснения к сведениям об уточняемом земельном участке с кадастровым номером 38:06:141904:654 :

1.	-

Сведения об уточняемых земельных участках, необходимые для исправления реестровых ошибок в сведениях о местоположении их границ

1. Сведения о характерных точках границ уточняемого земельного участка с кадастровым номером 38:06:141904:656 :

Система координат МСК-38, зона 3 **Зона № 3**

Обозначение характерных точек границ	Координаты, м				Метод определения координат	Формулы, примененные для расчета средней квадратической погрешности определения координат характерных точек границ (Mt), с подставленными в такие формулы значениями и итоговые (вычисленные) значения Mt, м	Описание закрепления точки
	содержатся в Едином государственном реестре недвижимости		определены в результате выполнения комплексных кадастровых работ				
	X	Y	X	Y			
1	2	3	4	5	6	7	8
34	-	-	383236.98	3354426.70	Аналитический метод	0.20	-
35	-	-	383222.98	3354427.35	Аналитический метод	0.20	-
н384У	-	-	383220.10	3354371.12	Аналитический метод	0.20	-
н385У	-	-	383234.18	3354370.75	Аналитический метод	0.20	-
34	-	-	383236.98	3354426.70	Аналитический метод	0.20	-

2. Сведения о частях границ уточняемого земельного участка с кадастровым номером 38:06:141904:656 :

Обозначение части границ		Горизонтальное проложение (S), м	Описание прохождения части границ	Сведения о согласовании местоположения границ (согласовано/спорное)
от т.	до т.			
1	2	3	4	5
34	35	14.02	-	-
35	н384У	56.30	-	-
н384У	н385У	14.08	-	-
н385У	34	56.02	-	-

3. Сведения о характеристиках уточняемого земельного участка с кадастровым номером 38:06:141904:656 :

№ п/п	Наименование характеристики	Значение характеристики
1	2	3
1.	Адрес земельного участка	Российская Федерация, 664000, Иркутская область, район Иркутский
1.1.	Сведения о местоположении земельного участка (при отсутствии адреса) в структурированном в соответствии с федеральной информационной адресной системой виде	-
1.2.	Дополнительные сведения о местоположении земельного участка	Иркутская область, Иркутский район, 13-й км автодороги Иркутск-Голоустное, садоводческое некоммерческое товарищество "Зеленый сад", уч. № 221-в
2.	Площадь земельного участка ± величина погрешности определения (вычисления) площади (Р ± ΔР), м2	789 ± 20
3.	Формула, примененная для расчета предельной допустимой погрешности определения площади земельного участка, с подставленными значениями и итоговые (вычисленные) значения (ΔР), м2	$\Delta P = 3,5*0,2*\sqrt{P}$
4.	Площадь земельного участка согласно сведениям Единого государственного реестра недвижимости (Ркад), м2	-
5.	Оценка расхождения Р и Ркад (Р - Ркад), м2	-
6.	Предельные минимальный и максимальный размеры земельного участка (Рмин и Рмакс), м2	-
7.	Кадастровый номер или иной государственный учетный номер (инвентарный) объекта недвижимости, расположенного на земельном участке	-
8.	Вид (виды) разрешенного использования	Для садоводства
8.1.	Дополнительные сведения об использовании земельного участка	-
9.	Сведения о земельных участках (землях общего пользования, территории общего пользования), посредством которых обеспечивается доступ	Земли общего пользования
10.	Иные сведения	На земельном участке расположено здание с кадастровым номером 38:06:141904:3277

4. Пояснения к сведениям об уточняемом земельном участке с кадастровым номером 38:06:141904:656 :

1.	-

Сведения об уточняемых земельных участках, необходимые для исправления реестровых ошибок в сведениях о местоположении их границ

1. Сведения о характерных точках границ уточняемого земельного участка с кадастровым номером 38:06:141904:677 :

Система координат МСК-38, зона 3 **Зона № 3**

Обозначение характерных точек границ	Координаты, м				Метод определения координат	Формулы, примененные для расчета средней квадратической погрешности определения координат характерных точек границ (Mt), с подставленными в такие формулы значениями и итоговые (вычисленные) значения Mt, м	Описание закрепления точки
	содержатся в Едином государственном реестре недвижимости		определены в результате выполнения комплексных кадастровых работ				
	X	Y	X	Y			
1	2	3	4	5	6	7	8
н202У	-	-	383433.02	3354586.33	Аналитический метод	0.20	-
н203У	-	-	383412.79	3354587.23	Аналитический метод	0.20	-
н214У	-	-	383410.35	3354548.10	Аналитический метод	0.20	-
н215У	-	-	383430.37	3354546.89	Аналитический метод	0.20	-
н202У	-	-	383433.02	3354586.33	Аналитический метод	0.20	-

2. Сведения о частях границ уточняемого земельного участка с кадастровым номером 38:06:141904:677 :

Обозначение части границ		Горизонтальное проложение (S), м	Описание прохождения части границ	Сведения о согласовании местоположения границ (согласовано/спорное)
от т.	до т.			
1	2	3	4	5
н202У	н203У	20.25	-	-
н203У	н214У	39.21	-	-
н214У	н215У	20.06	-	-
н215У	н202У	39.53	-	-

3. Сведения о характеристиках уточняемого земельного участка с кадастровым номером 38:06:141904:677 :

№ п/п	Наименование характеристики	Значение характеристики
1	2	3
1.	Адрес земельного участка	Российская Федерация, 664000, Иркутская область, район Иркутский
1.1.	Сведения о местоположении земельного участка (при отсутствии адреса) в структурированном в соответствии с федеральной информационной адресной системой виде	-
1.2.	Дополнительные сведения о местоположении земельного участка	Иркутская обл., Иркутский р-н, 13-й км автодороги Иркутск-Голоустное,садоводческое некоммерческое товарищество "Зеленый сад", 4-я улица, участок № 97
2.	Площадь земельного участка ± величина погрешности определения (вычисления) площади (Р ± ΔР), м2	793 ± 20
3.	Формула, примененная для расчета предельной допустимой погрешности определения площади земельного участка, с подставленными значениями и итоговые (вычисленные) значения (ΔР), м2	$\Delta P = 3,5*0,2*\sqrt{P}$
4.	Площадь земельного участка согласно сведениям Единого государственного реестра недвижимости (Ркад), м2	-
5.	Оценка расхождения Р и Ркад (Р - Ркад), м2	-
6.	Предельные минимальный и максимальный размеры земельного участка (Рмин и Рмакс), м2	-
7.	Кадастровый номер или иной государственный учетный номер (инвентарный) объекта недвижимости, расположенного на земельном участке	-
8.	Вид (виды) разрешенного использования	Для ведения садоводства
8.1.	Дополнительные сведения об использовании земельного участка	-
9.	Сведения о земельных участках (землях общего пользования, территории общего пользования), посредством которых обеспечивается доступ	Земли общего пользования
10.	Иные сведения	-

4. Пояснения к сведениям об уточняемом земельном участке с кадастровым номером 38:06:141904:677 :

1.	-

Сведения об уточняемых земельных участках, необходимые для исправления реестровых ошибок в сведениях о местоположении их границ

1. Сведения о характерных точках границ уточняемого земельного участка с кадастровым номером 38:06:141904:678 :

Система координат МСК-38, зона 3 — **Зона № 3**

Обозначение характерных точек границ	Координаты, м				Метод определения координат	Формулы, примененные для расчета средней квадратической погрешности определения координат характерных точек границ (Mt), с подставленными в такие формулы значениями и итоговые (вычисленные) значения Mt, м	Описание закрепления точки
	содержатся в Едином государственном реестре недвижимости		определены в результате выполнения комплексных кадастровых работ				
	X	Y	X	Y			
1	2	3	4	5	6	7	8
н413У	-	-	383266.94	3354470.53	Аналитический метод	0.20	-
н412У	-	-	383256.92	3354471.12	Аналитический метод	0.20	-
н411У	-	-	383245.13	3354472.09	Аналитический метод	0.20	-
н424У	-	-	383243.20	3354431.44	Аналитический метод	0.20	-
н425У	-	-	383263.43	3354430.00	Аналитический метод	0.20	-
н413У	-	-	383266.94	3354470.53	Аналитический метод	0.20	-

2. Сведения о частях границ уточняемого земельного участка с кадастровым номером 38:06:141904:678 :

Обозначение части границ		Горизонтальное проложение (S), м	Описание прохождения части границ	Сведения о согласовании местоположения границ (согласовано/спорное)
от т.	до т.			
1	2	3	4	5
н413У	н412У	10.04	-	-
н412У	н411У	11.83	-	-
н411У	н424У	40.70	-	-
н424У	н425У	20.28	-	-
н425У	н413У	40.68	-	-

3. Сведения о характеристиках уточняемого земельного участка с кадастровым номером 38:06:141904:678 :

№ п/п	Наименование характеристики	Значение характеристики
1	2	3
1.	Адрес земельного участка	Российская Федерация, 664000, Иркутская область, район Иркутский
1.1.	Сведения о местоположении земельного участка (при отсутствии адреса) в структурированном в соответствии с федеральной информационной адресной системой виде	-
1.2.	Дополнительные сведения о местоположении земельного участка	Иркутская область, Иркутский район, 13-й км автодороги Иркутск-Голоустное,садоводческое некоммерческое товарищество "Зеленый сад", уч. №218
2.	Площадь земельного участка ± величина погрешности определения (вычисления) площади (Р ± ΔР), м2	856 ± 20
3.	Формула, примененная для расчета предельной допустимой погрешности определения площади земельного участка, с подставленными значениями и итоговые (вычисленные) значения (ΔР), м2	ΔР = 3,5*0,2*√Р
4.	Площадь земельного участка согласно сведениям Единого государственного реестра недвижимости (Ркад), м2	-
5.	Оценка расхождения Р и Ркад (Р - Ркад), м2	-
6.	Предельные минимальный и максимальный размеры земельного участка (Рмин и Рмакс), м2	-
7.	Кадастровый номер или иной государственный учетный номер (инвентарный) объекта недвижимости, расположенного на земельном участке	-
8.	Вид (виды) разрешенного использования	Для садоводства
8.1.	Дополнительные сведения об использовании земельного участка	-
9.	Сведения о земельных участках (землях общего пользования, территории общего пользования), посредством которых обеспечивается доступ	Земли общего пользования
10.	Иные сведения	На земельном участке расположено здание с кадастровым номером 38:06:141904:2281

4. Пояснения к сведениям об уточняемом земельном участке с кадастровым номером 38:06:141904:678 :

1.	-

Сведения об уточняемых земельных участках, необходимые для исправления реестровых ошибок в сведениях о местоположении их границ

1. Сведения о характерных точках границ уточняемого земельного участка с кадастровым номером 38:06:141904:679 :

Система координат МСК-38, зона 3 — **Зона № 3**

Обозначение характерных точек границ	Координаты, м				Метод определения координат	Формулы, примененные для расчета средней квадратической погрешности определения координат характерных точек границ (Mt), с подставленными в такие формулы значениями и итоговые (вычисленные) значения Mt, м	Описание закрепления точки
	содержатся в Едином государственном реестре недвижимости		определены в результате выполнения комплексных кадастровых работ				
	X	Y	X	Y			
1	2	3	4	5	6	7	8
н505У	-	-	383202.79	3354604.88	Аналитический метод	0.20	-
н492У	-	-	383202.69	3354642.17	Аналитический метод	0.20	-
н491У	-	-	383200.24	3354642.73	Аналитический метод	0.20	-
н490У	-	-	383182.49	3354642.74	Аналитический метод	0.20	-
н503У	-	-	383182.97	3354604.69	Аналитический метод	0.20	-
н504У	-	-	383202.64	3354604.87	Аналитический метод	0.20	-
н505У	-	-	383202.79	3354604.88	Аналитический метод	0.20	-

2. Сведения о частях границ уточняемого земельного участка с кадастровым номером 38:06:141904:679 :

Обозначение части границ		Горизонтальное проложение (S), м	Описание прохождения части границ	Сведения о согласовании местоположения границ (согласовано/спорное)
от т.	до т.			
1	2	3	4	5
н505У	н492У	37.29	-	-
н492У	н491У	2.51	-	-
н491У	н490У	17.75	-	-
н490У	н503У	38.05	-	-
н503У	н504У	19.67	-	-
н504У	н505У	0.15	-	-

3. Сведения о характеристиках уточняемого земельного участка с кадастровым номером 38:06:141904:679 :

№ п/п	Наименование характеристики	Значение характеристики
1	2	3
1.	Адрес земельного участка	Российская Федерация, 664000, Иркутская область, район Иркутский
1.1.	Сведения о местоположении земельного участка (при отсутствии адреса) в структурированном в соответствии с федеральной информационной адресной системой виде	-
1.2.	Дополнительные сведения о местоположении земельного участка	Российская Федерация, Иркутская область, муниципальный район Иркутский, сельское поселение Ушаковское, территория СНТ Зеленый Сад, улица 4-я, земельный участок 27
2.	Площадь земельного участка ± величина погрешности определения (вычисления) площади (Р ± ΔР), м2	759 ± 19
3.	Формула, примененная для расчета предельной допустимой погрешности определения площади земельного участка, с подставленными значениями и итоговые (вычисленные) значения (ΔР), м2	ΔР = 3,5*0,2*√Р
4.	Площадь земельного участка согласно сведениям Единого государственного реестра недвижимости (Ркад), м2	-
5.	Оценка расхождения Р и Ркад (Р - Ркад), м2	-
6.	Предельные минимальный и максимальный размеры земельного участка (Рмин и Рмакс), м2	-
7.	Кадастровый номер или иной государственный учетный номер (инвентарный) объекта недвижимости, расположенного на земельном участке	-
8.	Вид (виды) разрешенного использования	Для садоводства
8.1.	Дополнительные сведения об использовании земельного участка	-
9.	Сведения о земельных участках (землях общего пользования, территории общего пользования), посредством которых обеспечивается доступ	Земли общего пользования
10.	Иные сведения	На земельном участке расположено здание с кадастровым номером 38:06:141904:2152

4. Пояснения к сведениям об уточняемом земельном участке с кадастровым номером 38:06:141904:679 :

1.	-

Сведения об уточняемых земельных участках, необходимые для исправления реестровых ошибок в сведениях о местоположении их границ

1. Сведения о характерных точках границ уточняемого земельного участка с кадастровым номером 38:06:141904:701 :

Система координат МСК-38, зона 3 **Зона № 3**

Обозначение характерных точек границ	Координаты, м				Метод определения координат	Формулы, примененные для расчета средней квадратической погрешности определения координат характерных точек границ (Mt), с подставленными в такие формулы значениями и итоговые (вычисленные) значения Mt, м	Описание закрепления точки
	содержатся в Едином государственном реестре недвижимости		определены в результате выполнения комплексных кадастровых работ				
	X	Y	X	Y			
1	2	3	4	5	6	7	8
н567У	-	-	383273.38	3354806.26	Аналитический метод	0.20	-
н547У	-	-	383273.07	3354846.23	Аналитический метод	0.20	-
н548У	-	-	383252.83	3354846.10	Аналитический метод	0.20	-
н566У	-	-	383253.00	3354807.14	Аналитический метод	0.20	-
н567У	-	-	383273.38	3354806.26	Аналитический метод	0.20	-

2. Сведения о частях границ уточняемого земельного участка с кадастровым номером 38:06:141904:701 :

Обозначение части границ		Горизонтальное проложение (S), м	Описание прохождения части границ	Сведения о согласовании местоположения границ (согласовано/спорное)
от т.	до т.			
1	2	3	4	5
н567У	н547У	39.97	-	-
н547У	н548У	20.24	-	-
н548У	н566У	38.96	-	-
н566У	н567У	20.40	-	-

3. Сведения о характеристиках уточняемого земельного участка с кадастровым номером 38:06:141904:701 :

№ п/п	Наименование характеристики	Значение характеристики
1	2	3
1.	Адрес земельного участка	Российская Федерация, 664000, Иркутская область, район Иркутский
1.1.	Сведения о местоположении земельного участка (при отсутствии адреса) в структурированном в соответствии с федеральной информационной адресной системой виде	-
1.2.	Дополнительные сведения о местоположении земельного участка	Российская Федерация, Иркутская область, муниципальный район Иркутский, сельское поселение Ушаковское, территория СНТ Зеленый Сад, улица 1-я, земельный участок 26
2.	Площадь земельного участка ± величина погрешности определения (вычисления) площади (Р ± ΔР), м2	801 ± 20
3.	Формула, примененная для расчета предельной допустимой погрешности определения площади земельного участка, с подставленными значениями и итоговые (вычисленные) значения (ΔР), м2	ΔР = 3,5*0,2*√Р
4.	Площадь земельного участка согласно сведениям Единого государственного реестра недвижимости (Ркад), м2	-
5.	Оценка расхождения Р и Ркад (Р - Ркад), м2	-
6.	Предельные минимальный и максимальный размеры земельного участка (Рмин и Рмакс), м2	-
7.	Кадастровый номер или иной государственный учетный номер (инвентарный) объекта недвижимости, расположенного на земельном участке	-
8.	Вид (виды) разрешенного использования	Для садоводства
8.1.	Дополнительные сведения об использовании земельного участка	-
9.	Сведения о земельных участках (землях общего пользования, территории общего пользования), посредством которых обеспечивается доступ	Земли общего пользования
10.	Иные сведения	На земельном участке расположено здание с кадастровым номером 38:06:141904:2170

4. Пояснения к сведениям об уточняемом земельном участке с кадастровым номером 38:06:141904:701 :

1.	-

Сведения об уточняемых земельных участках, необходимые для исправления реестровых ошибок в сведениях о местоположении их границ

1. Сведения о характерных точках границ уточняемого земельного участка с кадастровым номером 38:06:141904:702 :

Система координат МСК-38, зона 3 **Зона № 3**

Обозначение характерных точек границ	Координаты, м				Метод определения координат	Формулы, примененные для расчета средней квадратической погрешности определения координат характерных точек границ (Mt), с подставленными в такие формулы значениями и итоговые (вычисленные) значения Mt, м	Описание закрепления точки
	содержатся в Едином государственном реестре недвижимости		определены в результате выполнения комплексных кадастровых работ				
	X	Y	X	Y			
1	2	3	4	5	6	7	8
н238У	-	-	383416.45	3354672.74	Аналитический метод	0.20	-
н239У	-	-	383396.71	3354673.47	Аналитический метод	0.20	-
н248У	-	-	383394.60	3354633.05	Аналитический метод	0.20	-
н870У	-	-	383394.73	3354632.95	Аналитический метод	0.20	-
н249У	-	-	383414.57	3354632.12	Аналитический метод	0.20	-
н238У	-	-	383416.45	3354672.74	Аналитический метод	0.20	-

2. Сведения о частях границ уточняемого земельного участка с кадастровым номером 38:06:141904:702 :

Обозначение части границ		Горизонтальное проложение (S), м	Описание прохождения части границ	Сведения о согласовании местоположения границ (согласовано/спорное)
от т.	до т.			
1	2	3	4	5
н238У	н239У	19.75	-	-
н239У	н248У	40.48	-	-
н248У	н870У	0.16	-	-
н870У	н249У	19.86	-	-
н249У	н238У	40.66	-	-

3. Сведения о характеристиках уточняемого земельного участка с кадастровым номером 38:06:141904:702 :

№ п/п	Наименование характеристики	Значение характеристики
1	2	3
1.	Адрес земельного участка	Российская Федерация, 664000, Иркутская область, район Иркутский
1.1.	Сведения о местоположении земельного участка (при отсутствии адреса) в структурированном в соответствии с федеральной информационной адресной системой виде	-
1.2.	Дополнительные сведения о местоположении земельного участка	Иркутская область, Иркутский район, 13-й км автодороги Иркутск-Голоустное, садоводческое некоммерческое товарищество "Зеленый сад", уч. № 78
2.	Площадь земельного участка ± величина погрешности определения (вычисления) площади (Р ± ΔР), м2	807 ± 20
3.	Формула, примененная для расчета предельной допустимой погрешности определения площади земельного участка, с подставленными значениями и итоговые (вычисленные) значения (ΔР), м2	ΔР = 3,5*0,2*√Р
4.	Площадь земельного участка согласно сведениям Единого государственного реестра недвижимости (Ркад), м2	-
5.	Оценка расхождения Р и Ркад (Р - Ркад), м2	-
6.	Предельные минимальный и максимальный размеры земельного участка (Рмин и Рмакс), м2	-
7.	Кадастровый номер или иной государственный учетный номер (инвентарный) объекта недвижимости, расположенного на земельном участке	-
8.	Вид (виды) разрешенного использования	Для садоводства
8.1.	Дополнительные сведения об использовании земельного участка	-
9.	Сведения о земельных участках (землях общего пользования, территории общего пользования), посредством которых обеспечивается доступ	Земли общего пользования
10.	Иные сведения	-

4. Пояснения к сведениям об уточняемом земельном участке с кадастровым номером 38:06:141904:702 :

1.	-

Сведения об уточняемых земельных участках, необходимые для исправления реестровых ошибок в сведениях о местоположении их границ

1. Сведения о характерных точках границ уточняемого земельного участка с кадастровым номером 38:06:141904:703 :

Система координат МСК-38, зона 3 — **Зона № 3**

Обозначение характерных точек границ	Координаты, м				Метод определения координат	Формулы, примененные для расчета средней квадратической погрешности определения координат характерных точек границ (Mt), с подставленными в такие формулы значениями и итоговые (вычисленные) значения Mt, м	Описание закрепления точки
	содержатся в Едином государственном реестре недвижимости		определены в результате выполнения комплексных кадастровых работ				
	X	Y	X	Y			
1	2	3	4	5	6	7	8
н564У	-	-	383212.75	3354808.12	Аналитический метод	0.20	-
н550У	-	-	383212.17	3354846.65	Аналитический метод	0.20	-
н551У	-	-	383190.82	3354847.26	Аналитический метод	0.20	-
н562У	-	-	383191.81	3354808.78	Аналитический метод	0.20	-
н563У	-	-	383193.38	3354808.54	Аналитический метод	0.20	-
н564У	-	-	383212.75	3354808.12	Аналитический метод	0.20	-

2. Сведения о частях границ уточняемого земельного участка с кадастровым номером 38:06:141904:703 :

Обозначение части границ		Горизонтальное проложение (S), м	Описание прохождения части границ	Сведения о согласовании местоположения границ (согласовано/спорное)
от т.	до т.			
1	2	3	4	5
н564У	н550У	38.53	-	-
н550У	н551У	21.36	-	-
н551У	н562У	38.49	-	-
н562У	н563У	1.59	-	-
н563У	н564У	19.37	-	-

3. Сведения о характеристиках уточняемого земельного участка с кадастровым номером 38:06:141904:703 :

№ п/п	Наименование характеристики	Значение характеристики
1	2	3
1.	Адрес земельного участка	Российская Федерация, 664000, Иркутская область, район Иркутский
1.1.	Сведения о местоположении земельного участка (при отсутствии адреса) в структурированном в соответствии с федеральной информационной адресной системой виде	-
1.2.	Дополнительные сведения о местоположении земельного участка	Иркутская область, Иркутский район, 13-й км автодороги Иркутск-Голоустное, садоводческое некоммерческое товарищество "Зеленый сад", уч. № 147
2.	Площадь земельного участка ± величина погрешности определения (вычисления) площади (Р ± ΔР), м2	816 ± 20
3.	Формула, примененная для расчета предельной допустимой погрешности определения площади земельного участка, с подставленными значениями и итоговые (вычисленные) значения (ΔР), м2	ΔР = 3,5*0,2*√Р
4.	Площадь земельного участка согласно сведениям Единого государственного реестра недвижимости (Ркад), м2	-
5.	Оценка расхождения Р и Ркад (Р - Ркад), м2	-
6.	Предельные минимальный и максимальный размеры земельного участка (Рмин и Рмакс), м2	-
7.	Кадастровый номер или иной государственный учетный номер (инвентарный) объекта недвижимости, расположенного на земельном участке	-
8.	Вид (виды) разрешенного использования	Для садоводства
8.1.	Дополнительные сведения об использовании земельного участка	-
9.	Сведения о земельных участках (землях общего пользования, территории общего пользования), посредством которых обеспечивается доступ	Земли общего пользования
10.	Иные сведения	На земельном участке расположено здание с кадастровым номером 38:06:141904:2670

4. Пояснения к сведениям об уточняемом земельном участке с кадастровым номером 38:06:141904:703 :

1.	-

Сведения об уточняемых земельных участках, необходимые для исправления реестровых ошибок в сведениях о местоположении их границ

1. Сведения о характерных точках границ уточняемого земельного участка с кадастровым номером 38:06:141904:704 :

Система координат МСК-38, зона 3 — **Зона № 3**

Обозначение характерных точек границ	Координаты, м				Метод определения координат	Формулы, примененные для расчета средней квадратической погрешности определения координат характерных точек границ (Mt), с подставленными в такие формулы значениями и итоговые (вычисленные) значения Mt, м	Описание закрепления точки
	содержатся в Едином государственном реестре недвижимости		определены в результате выполнения комплексных кадастровых работ				
	X	Y	X	Y			
1	2	3	4	5	6	7	8
н436У	-	-	383263.11	3354594.91	Аналитический метод	0.20	-
н437У	-	-	383242.67	3354595.78	Аналитический метод	0.20	-
н452У	-	-	383240.34	3354556.19	Аналитический метод	0.20	-
н453У	-	-	383260.34	3354555.31	Аналитический метод	0.20	-
н436У	-	-	383263.11	3354594.91	Аналитический метод	0.20	-

2. Сведения о частях границ уточняемого земельного участка с кадастровым номером 38:06:141904:704 :

Обозначение части границ		Горизонтальное проложение (S), м	Описание прохождения части границ	Сведения о согласовании местоположения границ (согласовано/спорное)
от т.	до т.			
1	2	3	4	5
н436У	н437У	20.46	-	-
н437У	н452У	39.66	-	-
н452У	н453У	20.02	-	-
н453У	н436У	39.70	-	-

3. Сведения о характеристиках уточняемого земельного участка с кадастровым номером 38:06:141904:704 :

№ п/п	Наименование характеристики	Значение характеристики
1	2	3
1.	Адрес земельного участка	Российская Федерация, 664000, Иркутская область, район Иркутский
1.1.	Сведения о местоположении земельного участка (при отсутствии адреса) в структурированном в соответствии с федеральной информационной адресной системой виде	-
1.2.	Дополнительные сведения о местоположении земельного участка	Иркутская область, Иркутский район, 13 км автодороги Иркутск-Голоустное, д.п. Зеленый Сад, уч. № 200
2.	Площадь земельного участка ± величина погрешности определения (вычисления) площади (Р ± ΔР), м2	803 ± 20
3.	Формула, примененная для расчета предельной допустимой погрешности определения площади земельного участка, с подставленными значениями и итоговые (вычисленные) значения (ΔР), м2	ΔР = 3,5*0,2*√Р
4.	Площадь земельного участка согласно сведениям Единого государственного реестра недвижимости (Ркад), м2	-
5.	Оценка расхождения Р и Ркад (Р - Ркад), м2	-
6.	Предельные минимальный и максимальный размеры земельного участка (Рмин и Рмакс), м2	-
7.	Кадастровый номер или иной государственный учетный номер (инвентарный) объекта недвижимости, расположенного на земельном участке	-
8.	Вид (виды) разрешенного использования	для садоводства
8.1.	Дополнительные сведения об использовании земельного участка	-
9.	Сведения о земельных участках (землях общего пользования, территории общего пользования), посредством которых обеспечивается доступ	Земли общего пользования
10.	Иные сведения	На земельном участке расположено здание с кадастровым номером 38:06:141904:1230

4. Пояснения к сведениям об уточняемом земельном участке с кадастровым номером 38:06:141904:704 :

1.	-

Сведения об уточняемых земельных участках, необходимые для исправления реестровых ошибок в сведениях о местоположении их границ

1. Сведения о характерных точках границ уточняемого земельного участка с кадастровым номером 38:06:141904:706 :

Система координат МСК-38, зона 3 **Зона № 3**

Обозначение характерных точек границ	Координаты, м				Метод определения координат	Формулы, примененные для расчета средней квадратической погрешности определения координат характерных точек границ (Mt), с подставленными в такие формулы значениями и итоговые (вычисленные) значения Mt, м	Описание закрепления точки
	содержатся в Едином государственном реестре недвижимости		определены в результате выполнения комплексных кадастровых работ				
	X	Y	X	Y			
1	2	3	4	5	6	7	8
н142У	-	-	383464.59	3354415.86	Аналитический метод	0.20	-
н143У	-	-	383424.19	3354417.79	Аналитический метод	0.20	-
н157У	-	-	383421.03	3354377.58	Аналитический метод	0.20	-
н158У	-	-	383461.47	3354376.31	Аналитический метод	0.20	-
н142У	-	-	383464.59	3354415.86	Аналитический метод	0.20	-

2. Сведения о частях границ уточняемого земельного участка с кадастровым номером 38:06:141904:706 :

Обозначение части границ		Горизонтальное проложение (S), м	Описание прохождения части границ	Сведения о согласовании местоположения границ (согласовано/спорное)
от т.	до т.			
1	2	3	4	5
н142У	н143У	40.45	-	-
н143У	н157У	40.33	-	-
н157У	н158У	40.46	-	-
н158У	н142У	39.67	-	-

3. Сведения о характеристиках уточняемого земельного участка с кадастровым номером 38:06:141904:706 :

№ п/п	Наименование характеристики	Значение характеристики
1	2	3
1.	Адрес земельного участка	Российская Федерация, 664000, Иркутская область, район Иркутский
1.1.	Сведения о местоположении земельного участка (при отсутствии адреса) в структурированном в соответствии с федеральной информационной адресной системой виде	-
1.2.	Дополнительные сведения о местоположении земельного участка	Иркутская область, Иркутский район, 13-й км автодороги Иркутск-Голоустное, садоводческое некоммерческое товарищество «Зеленый сад», уч. № 135
2.	Площадь земельного участка ± величина погрешности определения (вычисления) площади (Р ± ΔР), м2	1617 ± 28
3.	Формула, примененная для расчета предельной допустимой погрешности определения площади земельного участка, с подставленными значениями и итоговые (вычисленные) значения (ΔР), м2	ΔР = 3,5*0,2*√Р
4.	Площадь земельного участка согласно сведениям Единого государственного реестра недвижимости (Ркад), м2	-
5.	Оценка расхождения Р и Ркад (Р - Ркад), м2	-
6.	Предельные минимальный и максимальный размеры земельного участка (Рмин и Рмакс), м2	-
7.	Кадастровый номер или иной государственный учетный номер (инвентарный) объекта недвижимости, расположенного на земельном участке	-
8.	Вид (виды) разрешенного использования	Для садоводства
8.1.	Дополнительные сведения об использовании земельного участка	-
9.	Сведения о земельных участках (землях общего пользования, территории общего пользования), посредством которых обеспечивается доступ	Земли общего пользования
10.	Иные сведения	-

4. Пояснения к сведениям об уточняемом земельном участке с кадастровым номером 38:06:141904:706 :

1.	-

Сведения об уточняемых земельных участках, необходимые для исправления реестровых ошибок в сведениях о местоположении их границ

1. Сведения о характерных точках границ уточняемого земельного участка с кадастровым номером 38:06:141904:707 :

Система координат МСК-38, зона 3 **Зона № 3**

Обозначение характерных точек границ	Координаты, м				Метод определения координат	Формулы, примененные для расчета средней квадратической погрешности определения координат характерных точек границ (Mt), с подставленными в такие формулы значениями и итоговые (вычисленные) значения Mt, м	Описание закрепления точки
	содержатся в Едином государственном реестре недвижимости		определены в результате выполнения комплексных кадастровых работ				
	X	Y	X	Y			
1	2	3	4	5	6	7	8
н143У	-	-	383424.19	3354417.79	Аналитический метод	0.20	-
н144У	-	-	383404.02	3354418.44	Аналитический метод	0.20	-
н156У	-	-	383400.96	3354378.53	Аналитический метод	0.20	-
н157У	-	-	383421.03	3354377.58	Аналитический метод	0.20	-
н143У	-	-	383424.19	3354417.79	Аналитический метод	0.20	-

2. Сведения о частях границ уточняемого земельного участка с кадастровым номером 38:06:141904:707 :

Обозначение части границ		Горизонтальное проложение (S), м	Описание прохождения части границ	Сведения о согласовании местоположения границ (согласовано/спорное)
от т.	до т.			
1	2	3	4	5
н143У	н144У	20.18	-	-
н144У	н156У	40.03	-	-
н156У	н157У	20.09	-	-
н157У	н143У	40.33	-	-

3. Сведения о характеристиках уточняемого земельного участка с кадастровым номером 38:06:141904:707 :

№ п/п	Наименование характеристики	Значение характеристики
1	2	3
1.	Адрес земельного участка	Российская Федерация, 664000, Иркутская область, район Иркутский
1.1.	Сведения о местоположении земельного участка (при отсутствии адреса) в структурированном в соответствии с федеральной информационной адресной системой виде	-
1.2.	Дополнительные сведения о местоположении земельного участка	Иркутская область, Иркутский район, 13-й км автодороги Иркутск-Голоустное, садоводческое некоммерческое товарищество "Зеленый сад", уч. № 136
2.	Площадь земельного участка ± величина погрешности определения (вычисления) площади (Р ± ΔР), м2	809 ± 20
3.	Формула, примененная для расчета предельной допустимой погрешности определения площади земельного участка, с подставленными значениями и итоговые (вычисленные) значения (ΔР), м2	ΔР = 3,5*0,2*√Р
4.	Площадь земельного участка согласно сведениям Единого государственного реестра недвижимости (Ркад), м2	-
5.	Оценка расхождения Р и Ркад (Р - Ркад), м2	-
6.	Предельные минимальный и максимальный размеры земельного участка (Рмин и Рмакс), м2	-
7.	Кадастровый номер или иной государственный учетный номер (инвентарный) объекта недвижимости, расположенного на земельном участке	-
8.	Вид (виды) разрешенного использования	Для садоводства
8.1.	Дополнительные сведения об использовании земельного участка	-
9.	Сведения о земельных участках (землях общего пользования, территории общего пользования), посредством которых обеспечивается доступ	Земли общего пользования
10.	Иные сведения	-

4. Пояснения к сведениям об уточняемом земельном участке с кадастровым номером 38:06:141904:707 :

1.	-

Сведения об уточняемых земельных участках, необходимые для исправления реестровых ошибок в сведениях о местоположении их границ

1. Сведения о характерных точках границ уточняемого земельного участка с кадастровым номером 38:06:141904:708 :

Система координат МСК-38, зона 3 — **Зона № 3**

Обозначение характерных точек границ	Координаты, м				Метод определения координат	Формулы, примененные для расчета средней квадратической погрешности определения координат характерных точек границ (Mt), с подставленными в такие формулы значениями и итоговые (вычисленные) значения Mt, м	Описание закрепления точки
	содержатся в Едином государственном реестре недвижимости		определены в результате выполнения комплексных кадастровых работ				
	X	Y	X	Y			
1	2	3	4	5	6	7	8
н268У	-	-	383500.62	3354755.32	Аналитический метод	0.20	-
н269У	-	-	383481.14	3354756.33	Аналитический метод	0.20	-
н286У	-	-	383479.78	3354716.03	Аналитический метод	0.20	-
н287У	-	-	383488.23	3354715.94	Аналитический метод	0.20	-
н288У	-	-	383499.06	3354715.70	Аналитический метод	0.20	-
н268У	-	-	383500.62	3354755.32	Аналитический метод	0.20	-

2. Сведения о частях границ уточняемого земельного участка с кадастровым номером 38:06:141904:708 :

Обозначение части границ		Горизонтальное проложение (S), м	Описание прохождения части границ	Сведения о согласовании местоположения границ (согласовано/спорное)
от т.	до т.			
1	2	3	4	5
н268У	н269У	19.51	-	-
н269У	н286У	40.32	-	-
н286У	н287У	8.45	-	-
н287У	н288У	10.83	-	-
н288У	н268У	39.65	-	-

3. Сведения о характеристиках уточняемого земельного участка с кадастровым номером 38:06:141904:708 :

№ п/п	Наименование характеристики	Значение характеристики
1	2	3
1.	Адрес земельного участка	Российская Федерация, 664000, Иркутская область, район Иркутский
1.1.	Сведения о местоположении земельного участка (при отсутствии адреса) в структурированном в соответствии с федеральной информационной адресной системой виде	-
1.2.	Дополнительные сведения о местоположении земельного участка	Иркутская область, Иркутский район, 13-й км автодороги Иркутск-Голоустное, садоводческое некоммерческое товарищество "Зеленый сад", уч. № 54
2.	Площадь земельного участка ± величина погрешности определения (вычисления) площади (Р ± ΔР), м2	775 ± 19
3.	Формула, примененная для расчета предельной допустимой погрешности определения площади земельного участка, с подставленными значениями и итоговые (вычисленные) значения (ΔР), м2	$\Delta P = 3,5*0,2*\sqrt{P}$
4.	Площадь земельного участка согласно сведениям Единого государственного реестра недвижимости (Ркад), м2	-
5.	Оценка расхождения Р и Ркад (Р - Ркад), м2	-
6.	Предельные минимальный и максимальный размеры земельного участка (Рмин и Рмакс), м2	-
7.	Кадастровый номер или иной государственный учетный номер (инвентарный) объекта недвижимости, расположенного на земельном участке	-
8.	Вид (виды) разрешенного использования	Для садоводства
8.1.	Дополнительные сведения об использовании земельного участка	-
9.	Сведения о земельных участках (землях общего пользования, территории общего пользования), посредством которых обеспечивается доступ	Земли общего пользования
10.	Иные сведения	На земельном участке расположено здание с кадастровым номером 38:06:141904:1252

4. Пояснения к сведениям об уточняемом земельном участке с кадастровым номером 38:06:141904:708 :

1.	-

Сведения об уточняемых земельных участках, необходимые для исправления реестровых ошибок в сведениях о местоположении их границ

1. Сведения о характерных точках границ уточняемого земельного участка с кадастровым номером 38:06:141904:710 :

Система координат МСК-38, зона 3 — **Зона № 3**

Обозначение характерных точек границ	Координаты, м				Метод определения координат	Формулы, примененные для расчета средней квадратической погрешности определения координат характерных точек границ (Mt), с подставленными в такие формулы значениями и итоговые (вычисленные) значения Mt, м	Описание закрепления точки
	содержатся в Едином государственном реестре недвижимости		определены в результате выполнения комплексных кадастровых работ				
	X	Y	X	Y			
1	2	3	4	5	6	7	8
н267У	-	-	383521.08	3354754.00	Аналитический метод	0.20	-
н268У	-	-	383500.62	3354755.32	Аналитический метод	0.20	-
н288У	-	-	383499.06	3354715.70	Аналитический метод	0.20	-
н266У	-	-	383519.57	3354714.35	Аналитический метод	0.20	-
н267У	-	-	383521.08	3354754.00	Аналитический метод	0.20	-

2. Сведения о частях границ уточняемого земельного участка с кадастровым номером 38:06:141904:710 :

Обозначение части границ		Горизонтальное проложение (S), м	Описание прохождения части границ	Сведения о согласовании местоположения границ (согласовано/спорное)
от т.	до т.			
1	2	3	4	5
н267У	н268У	20.50	-	-
н268У	н288У	39.65	-	-
н288У	н266У	20.55	-	-
н266У	н267У	39.68	-	-

3. Сведения о характеристиках уточняемого земельного участка с кадастровым номером 38:06:141904:710 :

№ п/п	Наименование характеристики	Значение характеристики
1	2	3
1.	Адрес земельного участка	Российская Федерация, 664000, Иркутская область, район Иркутский
1.1.	Сведения о местоположении земельного участка (при отсутствии адреса) в структурированном в соответствии с федеральной информационной адресной системой виде	-
1.2.	Дополнительные сведения о местоположении земельного участка	Иркутская область, Иркутский район, 13-й км автодороги Иркутск-Голоустное, садоводческое некоммерческое товарищество "Зеленый сад", уч. № 53
2.	Площадь земельного участка ± величина погрешности определения (вычисления) площади (Р ± ΔР), м2	814 ± 20
3.	Формула, примененная для расчета предельной допустимой погрешности определения площади земельного участка, с подставленными значениями и итоговые (вычисленные) значения (ΔР), м2	$\Delta P = 3,5*0,2*\sqrt{P}$
4.	Площадь земельного участка согласно сведениям Единого государственного реестра недвижимости (Ркад), м2	-
5.	Оценка расхождения Р и Ркад (Р - Ркад), м2	-
6.	Предельные минимальный и максимальный размеры земельного участка (Рмин и Рмакс), м2	-
7.	Кадастровый номер или иной государственный учетный номер (инвентарный) объекта недвижимости, расположенного на земельном участке	-
8.	Вид (виды) разрешенного использования	Для садоводства
8.1.	Дополнительные сведения об использовании земельного участка	-
9.	Сведения о земельных участках (землях общего пользования, территории общего пользования), посредством которых обеспечивается доступ	Земли общего пользования
10.	Иные сведения	На земельном участке расположено здание с кадастровым номером 38:06:141904:1375

4. Пояснения к сведениям об уточняемом земельном участке с кадастровым номером 38:06:141904:710 :

1.	-

Сведения об уточняемых земельных участках, необходимые для исправления реестровых ошибок в сведениях о местоположении их границ

1. Сведения о характерных точках границ уточняемого земельного участка с кадастровым номером 38:06:141904:711 :

Система координат МСК-38, зона 3 — **Зона № 3**

Обозначение характерных точек границ	Координаты, м				Метод определения координат	Формулы, примененные для расчета средней квадратической погрешности определения координат характерных точек границ (Mt), с подставленными в такие формулы значениями и итоговые (вычисленные) значения Mt, м	Описание закрепления точки
	содержатся в Едином государственном реестре недвижимости		определены в результате выполнения комплексных кадастровых работ				
	X	Y	X	Y			
1	2	3	4	5	6	7	8
н587У	-	-	383178.20	3354895.39	Аналитический метод	0.20	-
н588У	-	-	383145.23	3354894.77	Аналитический метод	0.20	-
н601У	-	-	383146.38	3354853.86	Аналитический метод	0.20	-
н602У	-	-	383156.28	3354854.43	Аналитический метод	0.20	-
н603У	-	-	383177.42	3354853.79	Аналитический метод	0.20	-
н960У	-	-	383177.86	3354877.30	Аналитический метод	0.20	-
н961У	-	-	383157.53	3354877.95	Аналитический метод	0.20	-
н962У	-	-	383158.29	3354892.65	Аналитический метод	0.20	-
н963У	-	-	383178.13	3354892.13	Аналитический метод	0.20	-
н587У	-	-	383178.20	3354895.39	Аналитический метод	0.20	-

2. Сведения о частях границ уточняемого земельного участка с кадастровым номером 38:06:141904:711 :

Обозначение части границ		Горизонтальное проложение (S), м	Описание прохождения части границ	Сведения о согласовании местоположения границ (согласовано/спорное)
от т.	до т.			
1	2	3	4	5
н587У	н588У	32.98	-	-
н588У	н601У	40.93	-	-
н601У	н602У	9.92	-	-
н602У	н603У	21.15	-	-
н603У	н960У	23.51	-	-
н960У	н961У	20.34	-	-
н961У	н962У	14.72	-	-
н962У	н963У	19.85	-	-
н963У	н587У	3.26	-	-

3. Сведения о характеристиках уточняемого земельного участка с кадастровым номером 38:06:141904:711 :

№ п/п	Наименование характеристики	Значение характеристики
1	2	3
1.	Адрес земельного участка	Российская Федерация, 664000, Иркутская область, район Иркутский
1.1.	Сведения о местоположении земельного участка (при отсутствии адреса) в структурированном в соответствии с федеральной информационной адресной системой виде	-
1.2.	Дополнительные сведения о местоположении земельного участка	Иркутская область, Иркутский район, 13 км автодороги Иркутск-Голоустное, садоводческое некоммерческое товарищество "Зеленый сад", уч. № 173
2.	Площадь земельного участка ± величина погрешности определения (вычисления) площади (P ± ΔP), м2	1014 ± 11
3.	Формула, примененная для расчета предельной допустимой погрешности определения площади земельного участка, с подставленными значениями и итоговые (вычисленные) значения (ΔP), м2	ΔP = 3,5*0,2*√P
4.	Площадь земельного участка согласно сведениям Единого государственного реестра недвижимости (Ркад), м2	-
5.	Оценка расхождения Р и Ркад (Р - Ркад), м2	-
6.	Предельные минимальный и максимальный размеры земельного участка (Рмин и Рмакс), м2	-
7.	Кадастровый номер или иной государственный учетный номер (инвентарный) объекта недвижимости, расположенного на земельном участке	-
8.	Вид (виды) разрешенного использования	Для садоводства
8.1.	Дополнительные сведения об использовании земельного участка	-
9.	Сведения о земельных участках (землях общего пользования, территории общего пользования), посредством которых обеспечивается доступ	Земли общего пользования
10.	Иные сведения	На земельном участке расположено здание с кадастровым номером 38:06:141904:2644

4. Пояснения к сведениям об уточняемом земельном участке с кадастровым номером 38:06:141904:711 :

1.	-

Сведения об уточняемых земельных участках, необходимые для исправления реестровых ошибок в сведениях о местоположении их границ

1. Сведения о характерных точках границ уточняемого земельного участка с кадастровым номером 38:06:141904:712 :

Система координат МСК-38, зона 3 — **Зона № 3**

Обозначение характерных точек границ	Координаты, м				Метод определения координат	Формулы, примененные для расчета средней квадратической погрешности определения координат характерных точек границ (Mt), с подставленными в такие формулы значениями и итоговые (вычисленные) значения Mt, м	Описание закрепления точки
	содержатся в Едином государственном реестре недвижимости		определены в результате выполнения комплексных кадастровых работ				
	X	Y	X	Y			
1	2	3	4	5	6	7	8
н576У	-	-	383233.82	3354766.28	Аналитический метод	0.20	-
н565У	-	-	383233.48	3354807.51	Аналитический метод	0.20	-
н564У	-	-	383213.40	3354807.92	Аналитический метод	0.20	-
н575У	-	-	383213.47	3354765.96	Аналитический метод	0.20	-
н576У	-	-	383233.82	3354766.28	Аналитический метод	0.20	-

2. Сведения о частях границ уточняемого земельного участка с кадастровым номером 38:06:141904:712 :

Обозначение части границ		Горизонтальное проложение (S), м	Описание прохождения части границ	Сведения о согласовании местоположения границ (согласовано/спорное)
от т.	до т.			
1	2	3	4	5
н576У	н565У	41.23	-	-
н565У	н564У	20.08	-	-
н564У	н575У	41.96	-	-
н575У	н576У	20.35	-	-

3. Сведения о характеристиках уточняемого земельного участка с кадастровым номером 38:06:141904:712 :

№ п/п	Наименование характеристики	Значение характеристики
1	2	3
1.	Адрес земельного участка	Российская Федерация, 664000, Иркутская область, район Иркутский
1.1.	Сведения о местоположении земельного участка (при отсутствии адреса) в структурированном в соответствии с федеральной информационной адресной системой виде	-
1.2.	Дополнительные сведения о местоположении земельного участка	Иркутская область, Иркутский район, 13-й км автодороги Иркутск-Голоустное, садоводческое некоммерческое товарищество "Зеленый сад", уч. № 150
2.	Площадь земельного участка ± величина погрешности определения (вычисления) площади (P ± ΔP), м2	841 ± 20
3.	Формула, примененная для расчета предельной допустимой погрешности определения площади земельного участка, с подставленными значениями и итоговые (вычисленные) значения (ΔP), м2	ΔP = 3,5*0,2*√P
4.	Площадь земельного участка согласно сведениям Единого государственного реестра недвижимости (Ркад), м2	-
5.	Оценка расхождения Р и Ркад (Р - Ркад), м2	-
6.	Предельные минимальный и максимальный размеры земельного участка (Рмин и Рмакс), м2	-
7.	Кадастровый номер или иной государственный учетный номер (инвентарный) объекта недвижимости, расположенного на земельном участке	-
8.	Вид (виды) разрешенного использования	Для садоводства
8.1.	Дополнительные сведения об использовании земельного участка	-
9.	Сведения о земельных участках (землях общего пользования, территории общего пользования), посредством которых обеспечивается доступ	Земли общего пользования
10.	Иные сведения	-

4. Пояснения к сведениям об уточняемом земельном участке с кадастровым номером 38:06:141904:712 :

1.	-

Сведения об уточняемых земельных участках, необходимые для исправления реестровых ошибок в сведениях о местоположении их границ

1. Сведения о характерных точках границ уточняемого земельного участка с кадастровым номером 38:06:141904:713 :

Система координат МСК-38, зона 3 — **Зона № 3**

Обозначение характерных точек границ	Координаты, м				Метод определения координат	Формулы, примененные для расчета средней квадратической погрешности определения координат характерных точек границ (Mt), с подставленными в такие формулы значениями и итоговые (вычисленные) значения Mt, м	Описание закрепления точки
	содержатся в Едином государственном реестре недвижимости		определены в результате выполнения комплексных кадастровых работ				
	X	Y	X	Y			
1	2	3	4	5	6	7	8
н273У	-	-	383400.09	3354760.02	Аналитический метод	0.20	-
н274У	-	-	383361.37	3354761.70	Аналитический метод	0.20	-
н280У	-	-	383360.51	3354719.47	Аналитический метод	0.20	-
н281У	-	-	383378.53	3354718.77	Аналитический метод	0.20	-
н282У	-	-	383397.49	3354718.03	Аналитический метод	0.20	-
н273У	-	-	383400.09	3354760.02	Аналитический метод	0.20	-

2. Сведения о частях границ уточняемого земельного участка с кадастровым номером 38:06:141904:713 :

Обозначение части границ		Горизонтальное проложение (S), м	Описание прохождения части границ	Сведения о согласовании местоположения границ (согласовано/спорное)
от т.	до т.			
1	2	3	4	5
н273У	н274У	38.76	-	-
н274У	н280У	42.24	-	-
н280У	н281У	18.03	-	-
н281У	н282У	18.97	-	-
н282У	н273У	42.07	-	-

3. Сведения о характеристиках уточняемого земельного участка с кадастровым номером 38:06:141904:713 :

№ п/п	Наименование характеристики	Значение характеристики
1	2	3
1.	Адрес земельного участка	Российская Федерация, 664000, Иркутская область, район Иркутский
1.1.	Сведения о местоположении земельного участка (при отсутствии адреса) в структурированном в соответствии с федеральной информационной адресной системой виде	-
1.2.	Дополнительные сведения о местоположении земельного участка	Иркутская обл., Иркутский р-н, 13-й км автодороги Иркутск-Голоустное, садоводческое некоммерческое товарищество "Зеленый сад", уч. № 59
2.	Площадь земельного участка ± величина погрешности определения (вычисления) площади (Р ± ΔР), м2	1597 ± 28
3.	Формула, примененная для расчета предельной допустимой погрешности определения площади земельного участка, с подставленными значениями и итоговые (вычисленные) значения (ΔР), м2	ΔР = 3,5*0,2*√Р
4.	Площадь земельного участка согласно сведениям Единого государственного реестра недвижимости (Ркад), м2	-
5.	Оценка расхождения Р и Ркад (Р - Ркад), м2	-
6.	Предельные минимальный и максимальный размеры земельного участка (Рмин и Рмакс), м2	-
7.	Кадастровый номер или иной государственный учетный номер (инвентарный) объекта недвижимости, расположенного на земельном участке	-
8.	Вид (виды) разрешенного использования	Для садоводства
8.1.	Дополнительные сведения об использовании земельного участка	-
9.	Сведения о земельных участках (землях общего пользования, территории общего пользования), посредством которых обеспечивается доступ	Земли общего пользования
10.	Иные сведения	-

4. Пояснения к сведениям об уточняемом земельном участке с кадастровым номером 38:06:141904:713 :

1.	-

Сведения об уточняемых земельных участках, необходимые для исправления реестровых ошибок в сведениях о местоположении их границ

1. Сведения о характерных точках границ уточняемого земельного участка с кадастровым номером 38:06:141904:714 :

Система координат МСК-38, зона 3 — **Зона № 3**

Обозначение характерных точек границ	Координаты, м				Метод определения координат	Формулы, примененные для расчета средней квадратической погрешности определения координат характерных точек границ (Mt), с подставленными в такие формулы значениями и итоговые (вычисленные) значения Mt, м	Описание закрепления точки
	содержатся в Едином государственном реестре недвижимости		определены в результате выполнения комплексных кадастровых работ				
	X	Y	X	Y			
1	2	3	4	5	6	7	8
н339У	-	-	383529.45	3354893.10	Аналитический метод	0.20	-
н340У	-	-	383507.09	3354893.21	Аналитический метод	0.20	-
н341У	-	-	383506.96	3354890.75	Аналитический метод	0.20	-
н363У	-	-	383504.73	3354849.06	Аналитический метод	0.20	-
н336У	-	-	383526.66	3354849.40	Аналитический метод	0.20	-
н337У	-	-	383527.07	3354858.83	Аналитический метод	0.20	-
н338У	-	-	383527.66	3354858.84	Аналитический метод	0.20	-
н339У	-	-	383529.45	3354893.10	Аналитический метод	0.20	-

2. Сведения о частях границ уточняемого земельного участка с кадастровым номером 38:06:141904:714 :

Обозначение части границ		Горизонтальное проложение (S), м	Описание прохождения части границ	Сведения о согласовании местоположения границ (согласовано/спорное)
от т.	до т.			
1	2	3	4	5
н339У	н340У	22.36	-	-
н340У	н341У	2.46	-	-
н341У	н363У	41.75	-	-
н363У	н336У	21.93	-	-
н336У	н337У	9.44	-	-
н337У	н338У	0.59	-	-
н338У	н339У	34.31	-	-

3. Сведения о характеристиках уточняемого земельного участка с кадастровым номером 38:06:141904:714 :

№ п/п	Наименование характеристики	Значение характеристики
1	2	3
1.	Адрес земельного участка	Российская Федерация, 664000, Иркутская область, район Иркутский
1.1.	Сведения о местоположении земельного участка (при отсутствии адреса) в структурированном в соответствии с федеральной информационной адресной системой виде	-
1.2.	Дополнительные сведения о местоположении земельного участка	Иркутская область, Иркутский район, 13-й км автодороги Иркутск-Голоустное, садоводческое некоммерческое товарищество "Зеленый сад", уч. № 2
2.	Площадь земельного участка ± величина погрешности определения (вычисления) площади (Р ± ΔР), м2	978 ± 22
3.	Формула, примененная для расчета предельной допустимой погрешности определения площади земельного участка, с подставленными значениями и итоговые (вычисленные) значения (ΔР), м2	ΔР = 3,5*0,2*√Р
4.	Площадь земельного участка согласно сведениям Единого государственного реестра недвижимости (Ркад), м2	-
5.	Оценка расхождения Р и Ркад (Р - Ркад), м2	-
6.	Предельные минимальный и максимальный размеры земельного участка (Рмин и Рмакс), м2	-
7.	Кадастровый номер или иной государственный учетный номер (инвентарный) объекта недвижимости, расположенного на земельном участке	-
8.	Вид (виды) разрешенного использования	Для садоводства
8.1.	Дополнительные сведения об использовании земельного участка	-
9.	Сведения о земельных участках (землях общего пользования, территории общего пользования), посредством которых обеспечивается доступ	Земли общего пользования
10.	Иные сведения	-

4. Пояснения к сведениям об уточняемом земельном участке с кадастровым номером 38:06:141904:714 :

1.	-

Сведения об уточняемых земельных участках, необходимые для исправления реестровых ошибок в сведениях о местоположении их границ

1. Сведения о характерных точках границ уточняемого земельного участка с кадастровым номером 38:06:141904:715 :

Система координат МСК-38, зона 3 **Зона № 3**

Обозначение характерных точек границ	Координаты, м				Метод определения координат	Формулы, примененные для расчета средней квадратической погрешности определения координат характерных точек границ (Mt), с подставленными в такие формулы значениями и итоговые (вычисленные) значения Mt, м	Описание закрепления точки
	содержатся в Едином государственном реестре недвижимости		определены в результате выполнения комплексных кадастровых работ				
	X	Y	X	Y			
1	2	3	4	5	6	7	8
н566У	-	-	383253.00	3354807.14	Аналитический метод	0.20	-
н548У	-	-	383252.83	3354846.10	Аналитический метод	0.20	-
н549У	-	-	383232.58	3354845.97	Аналитический метод	0.20	-
н565У	-	-	383233.48	3354807.51	Аналитический метод	0.20	-
н566У	-	-	383253.00	3354807.14	Аналитический метод	0.20	-

2. Сведения о частях границ уточняемого земельного участка с кадастровым номером 38:06:141904:715 :

Обозначение части границ		Горизонтальное проложение (S), м	Описание прохождения части границ	Сведения о согласовании местоположения границ (согласовано/спорное)
от т.	до т.			
1	2	3	4	5
н566У	н548У	38.96	-	-
н548У	н549У	20.25	-	-
н549У	н565У	38.47	-	-
н565У	н566У	19.52	-	-

3. Сведения о характеристиках уточняемого земельного участка с кадастровым номером 38:06:141904:715 :

№ п/п	Наименование характеристики	Значение характеристики
1	2	3
1.	Адрес земельного участка	Российская Федерация, 664000, Иркутская область, район Иркутский
1.1.	Сведения о местоположении земельного участка (при отсутствии адреса) в структурированном в соответствии с федеральной информационной адресной системой виде	-
1.2.	Дополнительные сведения о местоположении земельного участка	Иркутская область, Иркутский район, 13-й км автодороги Иркутск-Голоустное, садоводческое некоммерческое товарищество "Зеленый сад", уч. № 92
2.	Площадь земельного участка ± величина погрешности определения (вычисления) площади (Р ± ΔР), м2	770 ± 19
3.	Формула, примененная для расчета предельной допустимой погрешности определения площади земельного участка, с подставленными значениями и итоговые (вычисленные) значения (ΔР), м2	ΔР = 3,5*0,2*√Р
4.	Площадь земельного участка согласно сведениям Единого государственного реестра недвижимости (Ркад), м2	-
5.	Оценка расхождения Р и Ркад (Р - Ркад), м2	-
6.	Предельные минимальный и максимальный размеры земельного участка (Рмин и Рмакс), м2	-
7.	Кадастровый номер или иной государственный учетный номер (инвентарный) объекта недвижимости, расположенного на земельном участке	-
8.	Вид (виды) разрешенного использования	Для садоводства
8.1.	Дополнительные сведения об использовании земельного участка	-
9.	Сведения о земельных участках (землях общего пользования, территории общего пользования), посредством которых обеспечивается доступ	Земли общего пользования
10.	Иные сведения	-

4. Пояснения к сведениям об уточняемом земельном участке с кадастровым номером 38:06:141904:715 :

1.	-

Сведения об уточняемых земельных участках, необходимые для исправления реестровых ошибок в сведениях о местоположении их границ

1. Сведения о характерных точках границ уточняемого земельного участка с кадастровым номером 38:06:141904:716 :

Система координат МСК-38, зона 3 **Зона № 3**

Обозначение характерных точек границ	Координаты, м				Метод определения координат	Формулы, примененные для расчета средней квадратической погрешности определения координат характерных точек границ (Mt), с подставленными в такие формулы значениями и итоговые (вычисленные) значения Mt, м	Описание закрепления точки
	содержатся в Едином государственном реестре недвижимости		определены в результате выполнения комплексных кадастровых работ				
	X	Y	X	Y			
1	2	3	4	5	6	7	8
н410У	-	-	383225.38	3354473.37	Аналитический метод	0.20	-
н409У	-	-	383217.25	3354473.78	Аналитический метод	0.20	-
н408У	-	-	383206.09	3354474.45	Аналитический метод	0.20	-
н422У	-	-	383203.68	3354433.32	Аналитический метод	0.20	-
н423У	-	-	383223.40	3354432.94	Аналитический метод	0.20	-
н410У	-	-	383225.38	3354473.37	Аналитический метод	0.20	-

2. Сведения о частях границ уточняемого земельного участка с кадастровым номером 38:06:141904:716 :

Обозначение части границ		Горизонтальное проложение (S), м	Описание прохождения части границ	Сведения о согласовании местоположения границ (согласовано/спорное)
от т.	до т.			
1	2	3	4	5
н410У	н409У	8.14	-	-
н409У	н408У	11.18	-	-
н408У	н422У	41.20	-	-
н422У	н423У	19.72	-	-
н423У	н410У	40.48	-	-

3. Сведения о характеристиках уточняемого земельного участка с кадастровым номером 38:06:141904:716 :

№ п/п	Наименование характеристики	Значение характеристики
1	2	3
1.	Адрес земельного участка	Российская Федерация, 664000, Иркутская область, район Иркутский
1.1.	Сведения о местоположении земельного участка (при отсутствии адреса) в структурированном в соответствии с федеральной информационной адресной системой виде	-
1.2.	Дополнительные сведения о местоположении земельного участка	Иркутская область, Иркутский район, 13-й км автодороги Иркутск-Голоустное, садоводческое некоммерческое товарищество "Зеленый сад", уч. № 219
2.	Площадь земельного участка ± величина погрешности определения (вычисления) площади (Р ± ΔР), м2	797 ± 20
3.	Формула, примененная для расчета предельной допустимой погрешности определения площади земельного участка, с подставленными значениями и итоговые (вычисленные) значения (ΔР), м2	ΔР = 3,5*0,2*√Р
4.	Площадь земельного участка согласно сведениям Единого государственного реестра недвижимости (Ркад), м2	-
5.	Оценка расхождения Р и Ркад (Р - Ркад), м2	-
6.	Предельные минимальный и максимальный размеры земельного участка (Рмин и Рмакс), м2	-
7.	Кадастровый номер или иной государственный учетный номер (инвентарный) объекта недвижимости, расположенного на земельном участке	-
8.	Вид (виды) разрешенного использования	Для садоводства
8.1.	Дополнительные сведения об использовании земельного участка	-
9.	Сведения о земельных участках (землях общего пользования, территории общего пользования), посредством которых обеспечивается доступ	Земли общего пользования
10.	Иные сведения	-

4. Пояснения к сведениям об уточняемом земельном участке с кадастровым номером 38:06:141904:716 :

1.	-

Сведения об уточняемых земельных участках, необходимые для исправления реестровых ошибок в сведениях о местоположении их границ

1. Сведения о характерных точках границ уточняемого земельного участка с кадастровым номером 38:06:141904:718 :

Система координат МСК-38, зона 3 — **Зона № 3**

Обозначение характерных точек границ	Координаты, м				Метод определения координат	Формулы, примененные для расчета средней квадратической погрешности определения координат характерных точек границ (Mt), с подставленными в такие формулы значениями и итоговые (вычисленные) значения Mt, м	Описание закрепления точки
	содержатся в Едином государственном реестре недвижимости		определены в результате выполнения комплексных кадастровых работ				
	X	Y	X	Y			
1	2	3	4	5	6	7	8
н408У	-	-	383206.09	3354474.45	Аналитический метод	0.20	-
н407У	-	-	383180.18	3354475.70	Аналитический метод	0.20	-
н421У	-	-	383179.73	3354435.16	Аналитический метод	0.20	-
н422У	-	-	383203.68	3354433.32	Аналитический метод	0.20	-
н408У	-	-	383206.09	3354474.45	Аналитический метод	0.20	-

2. Сведения о частях границ уточняемого земельного участка с кадастровым номером 38:06:141904:718 :

Обозначение части границ		Горизонтальное проложение (S), м	Описание прохождения части границ	Сведения о согласовании местоположения границ (согласовано/спорное)
от т.	до т.			
1	2	3	4	5
н408У	н407У	25.94	-	-
н407У	н421У	40.54	-	-
н421У	н422У	24.02	-	-
н422У	н408У	41.20	-	-

3. Сведения о характеристиках уточняемого земельного участка с кадастровым номером 38:06:141904:718 :

№ п/п	Наименование характеристики	Значение характеристики
1	2	3
1.	Адрес земельного участка	Российская Федерация, 664000, Иркутская область, район Иркутский
1.1.	Сведения о местоположении земельного участка (при отсутствии адреса) в структурированном в соответствии с федеральной информационной адресной системой виде	-
1.2.	Дополнительные сведения о местоположении земельного участка	Иркутская область, Иркутский район, 13-й км автодороги Иркутск-Голоустное, садоводческое некоммерческое товарищество "Зеленый сад", уч. № 220А
2.	Площадь земельного участка ± величина погрешности определения (вычисления) площади (Р ± ΔР), м2	1020 ± 22
3.	Формула, примененная для расчета предельной допустимой погрешности определения площади земельного участка, с подставленными значениями и итоговые (вычисленные) значения (ΔР), м2	ΔР = 3,5*0,2*√Р
4.	Площадь земельного участка согласно сведениям Единого государственного реестра недвижимости (Ркад), м2	-
5.	Оценка расхождения Р и Ркад (Р - Ркад), м2	-
6.	Предельные минимальный и максимальный размеры земельного участка (Рмин и Рмакс), м2	-
7.	Кадастровый номер или иной государственный учетный номер (инвентарный) объекта недвижимости, расположенного на земельном участке	-
8.	Вид (виды) разрешенного использования	Для садоводства
8.1.	Дополнительные сведения об использовании земельного участка	-
9.	Сведения о земельных участках (землях общего пользования, территории общего пользования), посредством которых обеспечивается доступ	Земли общего пользования
10.	Иные сведения	На земельном участке расположено здание с кадастровым номером 38:06:141904:2690

4. Пояснения к сведениям об уточняемом земельном участке с кадастровым номером 38:06:141904:718 :

1.	-

Сведения об уточняемых земельных участках, необходимые для исправления реестровых ошибок в сведениях о местоположении их границ

1. Сведения о характерных точках границ уточняемого земельного участка с кадастровым номером 38:06:141904:720 :

Система координат МСК-38, зона 3 — **Зона № 3**

Обозначение характерных точек границ	Координаты, м				Метод определения координат	Формулы, примененные для расчета средней квадратической погрешности определения координат характерных точек границ (Mt), с подставленными в такие формулы значениями и итоговые (вычисленные) значения Mt, м	Описание закрепления точки
	содержатся в Едином государственном реестре недвижимости		определены в результате выполнения комплексных кадастровых работ				
	X	Y	X	Y			
1	2	3	4	5	6	7	8
9	-	-	383467.00	3354893.29	Аналитический метод	0.20	-
н343У	-	-	383446.86	3354894.94	Аналитический метод	0.20	-
н360У	-	-	383444.93	3354850.30	Аналитический метод	0.20	-
н361У	-	-	383464.61	3354849.79	Аналитический метод	0.20	-
9	-	-	383467.00	3354893.29	Аналитический метод	0.20	-

2. Сведения о частях границ уточняемого земельного участка с кадастровым номером 38:06:141904:720 :

Обозначение части границ		Горизонтальное проложение (S), м	Описание прохождения части границ	Сведения о согласовании местоположения границ (согласовано/спорное)
от т.	до т.			
1	2	3	4	5
9	н343У	20.21	-	-
н343У	н360У	44.68	-	-
н360У	н361У	19.69	-	-
н361У	9	43.57	-	-

3. Сведения о характеристиках уточняемого земельного участка с кадастровым номером 38:06:141904:720 :

№ п/п	Наименование характеристики	Значение характеристики
1	2	3
1.	Адрес земельного участка	Российская Федерация, 664000, Иркутская область, район Иркутский
1.1.	Сведения о местоположении земельного участка (при отсутствии адреса) в структурированном в соответствии с федеральной информационной адресной системой виде	-
1.2.	Дополнительные сведения о местоположении земельного участка	Иркутская область, Иркутский район, 13-й км автодороги Иркутск-Голоустное, садоводческое некоммерческое товарищество "Зеленый сад", уч. № 5
2.	Площадь земельного участка ± величина погрешности определения (вычисления) площади (Р ± ΔР), м2	880 ± 21
3.	Формула, примененная для расчета предельной допустимой погрешности определения площади земельного участка, с подставленными значениями и итоговые (вычисленные) значения (ΔР), м2	ΔР = 3,5*0,2*√Р
4.	Площадь земельного участка согласно сведениям Единого государственного реестра недвижимости (Ркад), м2	-
5.	Оценка расхождения Р и Ркад (Р - Ркад), м2	-
6.	Предельные минимальный и максимальный размеры земельного участка (Рмин и Рмакс), м2	-
7.	Кадастровый номер или иной государственный учетный номер (инвентарный) объекта недвижимости, расположенного на земельном участке	-
8.	Вид (виды) разрешенного использования	Для садоводства
8.1.	Дополнительные сведения об использовании земельного участка	-
9.	Сведения о земельных участках (землях общего пользования, территории общего пользования), посредством которых обеспечивается доступ	Земли общего пользования
10.	Иные сведения	На земельном участке расположено здание с кадастровым номером 38:06:141904:3282

4. Пояснения к сведениям об уточняемом земельном участке с кадастровым номером 38:06:141904:720 :

1.	-

Сведения об уточняемых земельных участках, необходимые для исправления реестровых ошибок в сведениях о местоположении их границ

1. Сведения о характерных точках границ уточняемого земельного участка с кадастровым номером 38:06:141904:721 :

Система координат МСК-38, зона 3 **Зона № 3**

Обозначение характерных точек границ	Координаты, м				Метод определения координат	Формулы, примененные для расчета средней квадратической погрешности определения координат характерных точек границ (Mt), с подставленными в такие формулы значениями и итоговые (вычисленные) значения Mt, м	Описание закрепления точки
	содержатся в Едином государственном реестре недвижимости		определены в результате выполнения комплексных кадастровых работ				
	X	Y	X	Y			
1	2	3	4	5	6	7	8
н543У	-	-	383314.96	3354768.59	Аналитический метод	0.20	-
н544У	-	-	383314.05	3354805.81	Аналитический метод	0.20	-
н569У	-	-	383293.77	3354805.94	Аналитический метод	0.20	-
н579У	-	-	383293.24	3354766.63	Аналитический метод	0.20	-
н580У	-	-	383311.13	3354766.97	Аналитический метод	0.20	-
н543У	-	-	383314.96	3354768.59	Аналитический метод	0.20	-

2. Сведения о частях границ уточняемого земельного участка с кадастровым номером 38:06:141904:721 :

Обозначение части границ		Горизонтальное проложение (S), м	Описание прохождения части границ	Сведения о согласовании местоположения границ (согласовано/спорное)
от т.	до т.			
1	2	3	4	5
н543У	н544У	37.23	-	-
н544У	н569У	20.28	-	-
н569У	н579У	39.31	-	-
н579У	н580У	17.89	-	-
н580У	н543У	4.16	-	-

3. Сведения о характеристиках уточняемого земельного участка с кадастровым номером 38:06:141904:721 :

№ п/п	Наименование характеристики	Значение характеристики
1	2	3
1.	Адрес земельного участка	Российская Федерация, 664000, Иркутская область, район Иркутский
1.1.	Сведения о местоположении земельного участка (при отсутствии адреса) в структурированном в соответствии с федеральной информационной адресной системой виде	-
1.2.	Дополнительные сведения о местоположении земельного участка	Иркутская область, Иркутский район, 13-й км автодороги Иркутск-Голоустное, садоводческое некоммерческое товарищество "Зеленый сад", уч. № 102
2.	Площадь земельного участка ± величина погрешности определения (вычисления) площади (Р ± ΔР), м2	818 ± 25
3.	Формула, примененная для расчета предельной допустимой погрешности определения площади земельного участка, с подставленными значениями и итоговые (вычисленные) значения (ΔР), м2	$\Delta P = 3,5*0,2*\sqrt{P}$
4.	Площадь земельного участка согласно сведениям Единого государственного реестра недвижимости (Ркад), м2	-
5.	Оценка расхождения Р и Ркад (Р - Ркад), м2	-
6.	Предельные минимальный и максимальный размеры земельного участка (Рмин и Рмакс), м2	-
7.	Кадастровый номер или иной государственный учетный номер (инвентарный) объекта недвижимости, расположенного на земельном участке	-
8.	Вид (виды) разрешенного использования	Для садоводства
8.1.	Дополнительные сведения об использовании земельного участка	-
9.	Сведения о земельных участках (землях общего пользования, территории общего пользования), посредством которых обеспечивается доступ	Земли общего пользования
10.	Иные сведения	На земельном участке расположено здание с кадастровым номером 38:06:141904:2316

4. Пояснения к сведениям об уточняемом земельном участке с кадастровым номером 38:06:141904:721 :

1.	-

Сведения об уточняемых земельных участках, необходимые для исправления реестровых ошибок в сведениях о местоположении их границ

1. Сведения о характерных точках границ уточняемого земельного участка с кадастровым номером 38:06:141904:722 :

Система координат МСК-38, зона 3 **Зона № 3**

Обозначение характерных точек границ	Координаты, м				Метод определения координат	Формулы, примененные для расчета средней квадратической погрешности определения координат характерных точек границ (Mt), с подставленными в такие формулы значениями и итоговые (вычисленные) значения Mt, м	Описание закрепления точки
	содержатся в Едином государственном реестре недвижимости		определены в результате выполнения комплексных кадастровых работ				
	X	Y	X	Y			
1	2	3	4	5	6	7	8
н390У	-	-	383318.79	3354506.59	Аналитический метод	0.20	-
н391У	-	-	383297.71	3354508.01	Аналитический метод	0.20	-
н415У	-	-	383296.42	3354468.76	Аналитический метод	0.20	-
н389У	-	-	383317.03	3354467.50	Аналитический метод	0.20	-
н390У	-	-	383318.79	3354506.59	Аналитический метод	0.20	-

2. Сведения о частях границ уточняемого земельного участка с кадастровым номером 38:06:141904:722 :

Обозначение части границ		Горизонтальное проложение (S), м	Описание прохождения части границ	Сведения о согласовании местоположения границ (согласовано/спорное)
от т.	до т.			
1	2	3	4	5
н390У	н391У	21.13	-	-
н391У	н415У	39.27	-	-
н415У	н389У	20.65	-	-
н389У	н390У	39.13	-	-

3. Сведения о характеристиках уточняемого земельного участка с кадастровым номером 38:06:141904:722 :

№ п/п	Наименование характеристики	Значение характеристики
1	2	3
1.	Адрес земельного участка	Российская Федерация, 664000, Иркутская область, район Иркутский
1.1.	Сведения о местоположении земельного участка (при отсутствии адреса) в структурированном в соответствии с федеральной информационной адресной системой виде	-
1.2.	Дополнительные сведения о местоположении земельного участка	Иркутская обл. , Иркутский р-н, 13-й км автодороги Иркутск-Голоустное, садоводческое некоммерческое товарищество "Зеленый сад", уч. № 214
2.	Площадь земельного участка ± величина погрешности определения (вычисления) площади (Р ± ΔР), м2	819 ± 20
3.	Формула, примененная для расчета предельной допустимой погрешности определения площади земельного участка, с подставленными значениями и итоговые (вычисленные) значения (ΔР), м2	$\Delta P = 3,5*0,2*\sqrt{P}$
4.	Площадь земельного участка согласно сведениям Единого государственного реестра недвижимости (Ркад), м2	-
5.	Оценка расхождения Р и Ркад (Р - Ркад), м2	-
6.	Предельные минимальный и максимальный размеры земельного участка (Рмин и Рмакс), м2	-
7.	Кадастровый номер или иной государственный учетный номер (инвентарный) объекта недвижимости, расположенного на земельном участке	-
8.	Вид (виды) разрешенного использования	Для садоводства
8.1.	Дополнительные сведения об использовании земельного участка	-
9.	Сведения о земельных участках (землях общего пользования, территории общего пользования), посредством которых обеспечивается доступ	Земли общего пользования
10.	Иные сведения	На земельном участке расположено здание с кадастровым номером 38:06:141904:2906

4. Пояснения к сведениям об уточняемом земельном участке с кадастровым номером 38:06:141904:722 :

1.	-

Сведения об уточняемых земельных участках, необходимые для исправления реестровых ошибок в сведениях о местоположении их границ

1. Сведения о характерных точках границ уточняемого земельного участка с кадастровым номером 38:06:141904:723 :

Система координат МСК-38, зона 3 — **Зона № 3**

Обозначение характерных точек границ	Координаты, м				Метод определения координат	Формулы, примененные для расчета средней квадратической погрешности определения координат характерных точек границ (Mt), с подставленными в такие формулы значениями и итоговые (вычисленные) значения Mt, м	Описание закрепления точки
	содержатся в Едином государственном реестре недвижимости		определены в результате выполнения комплексных кадастровых работ				
	X	Y	X	Y			
1	2	3	4	5	6	7	8
н197У	-	-	383513.98	3354581.90	Аналитический метод	0.20	-
н198У	-	-	383493.49	3354583.44	Аналитический метод	0.20	-
н220У	-	-	383490.95	3354544.70	Аналитический метод	0.20	-
н196У	-	-	383511.68	3354542.80	Аналитический метод	0.20	-
н197У	-	-	383513.98	3354581.90	Аналитический метод	0.20	-

2. Сведения о частях границ уточняемого земельного участка с кадастровым номером 38:06:141904:723 :

Обозначение части границ		Горизонтальное проложение (S), м	Описание прохождения части границ	Сведения о согласовании местоположения границ (согласовано/спорное)
от т.	до т.			
1	2	3	4	5
н197У	н198У	20.55	-	-
н198У	н220У	38.82	-	-
н220У	н196У	20.82	-	-
н196У	н197У	39.17	-	-

3. Сведения о характеристиках уточняемого земельного участка с кадастровым номером 38:06:141904:723 :

№ п/п	Наименование характеристики	Значение характеристики
1	2	3
1.	Адрес земельного участка	Российская Федерация, 664000, Иркутская область, район Иркутский
1.1.	Сведения о местоположении земельного участка (при отсутствии адреса) в структурированном в соответствии с федеральной информационной адресной системой виде	-
1.2.	Дополнительные сведения о местоположении земельного участка	Иркутская обл., Иркутский р-н, 13-й км автодороги Иркутск-Голоустное, садоводческое некоммерческое товарищество "Зеленый сад", уч. № 93
2.	Площадь земельного участка ± величина погрешности определения (вычисления) площади (Р ± ΔР), м2	806 ± 20
3.	Формула, примененная для расчета предельной допустимой погрешности определения площади земельного участка, с подставленными значениями и итоговые (вычисленные) значения (ΔР), м2	ΔР = 3,5*0,2*√Р
4.	Площадь земельного участка согласно сведениям Единого государственного реестра недвижимости (Ркад), м2	-
5.	Оценка расхождения Р и Ркад (Р - Ркад), м2	-
6.	Предельные минимальный и максимальный размеры земельного участка (Рмин и Рмакс), м2	-
7.	Кадастровый номер или иной государственный учетный номер (инвентарный) объекта недвижимости, расположенного на земельном участке	-
8.	Вид (виды) разрешенного использования	Для садоводства
8.1.	Дополнительные сведения об использовании земельного участка	-
9.	Сведения о земельных участках (землях общего пользования, территории общего пользования), посредством которых обеспечивается доступ	Земли общего пользования
10.	Иные сведения	-

4. Пояснения к сведениям об уточняемом земельном участке с кадастровым номером 38:06:141904:723 :

1.	-

Сведения об уточняемых земельных участках, необходимые для исправления реестровых ошибок в сведениях о местоположении их границ

1. Сведения о характерных точках границ уточняемого земельного участка с кадастровым номером 38:06:141904:724 :

Система координат МСК-38, зона 3 — **Зона № 3**

Обозначение характерных точек границ	Координаты, м				Метод определения координат	Формулы, примененные для расчета средней квадратической погрешности определения координат характерных точек границ (Mt), с подставленными в такие формулы значениями и итоговые (вычисленные) значения Mt, м	Описание закрепления точки
	содержатся в Едином государственном реестре недвижимости		определены в результате выполнения комплексных кадастровых работ				
	X	Y	X	Y			
1	2	3	4	5	6	7	8
н230У	-	-	383514.82	3354627.77	Аналитический метод	0.20	-
31	-	-	383494.65	3354628.48	Аналитический метод	0.20	-
н264У	-	-	383493.76	3354588.42	Аналитический метод	0.20	-
н229У	-	-	383513.03	3354588.25	Аналитический метод	0.20	-
н230У	-	-	383514.82	3354627.77	Аналитический метод	0.20	-

2. Сведения о частях границ уточняемого земельного участка с кадастровым номером 38:06:141904:724 :

Обозначение части границ		Горизонтальное проложение (S), м	Описание прохождения части границ	Сведения о согласовании местоположения границ (согласовано/спорное)
от т.	до т.			
1	2	3	4	5
н230У	31	20.18	-	-
31	н264У	40.07	-	-
н264У	н229У	19.27	-	-
н229У	н230У	39.56	-	-

3. Сведения о характеристиках уточняемого земельного участка с кадастровым номером 38:06:141904:724 :

№ п/п	Наименование характеристики	Значение характеристики
1	2	3
1.	Адрес земельного участка	Российская Федерация, 664000, Иркутская область, район Иркутский
1.1.	Сведения о местоположении земельного участка (при отсутствии адреса) в структурированном в соответствии с федеральной информационной адресной системой виде	-
1.2.	Дополнительные сведения о местоположении земельного участка	Иркутская обл., Иркутский р-н, 13-й км автодороги Иркутск-Голоустное, садоводческое некоммерческое товарищество "Зеленый сад", уч. № 83
2.	Площадь земельного участка ± величина погрешности определения (вычисления) площади (Р ± ΔР), м2	785 ± 20
3.	Формула, примененная для расчета предельной допустимой погрешности определения площади земельного участка, с подставленными значениями и итоговые (вычисленные) значения (ΔР), м2	ΔР = 3,5*0,2*√Р
4.	Площадь земельного участка согласно сведениям Единого государственного реестра недвижимости (Ркад), м2	-
5.	Оценка расхождения Р и Ркад (Р - Ркад), м2	-
6.	Предельные минимальный и максимальный размеры земельного участка (Рмин и Рмакс), м2	-
7.	Кадастровый номер или иной государственный учетный номер (инвентарный) объекта недвижимости, расположенного на земельном участке	-
8.	Вид (виды) разрешенного использования	Для садоводства
8.1.	Дополнительные сведения об использовании земельного участка	-
9.	Сведения о земельных участках (землях общего пользования, территории общего пользования), посредством которых обеспечивается доступ	Земли общего пользования
10.	Иные сведения	На земельном участке расположено здание с кадастровым номером 38:06:141904:3374

4. Пояснения к сведениям об уточняемом земельном участке с кадастровым номером 38:06:141904:724 :

1.	-

Сведения об уточняемых земельных участках, необходимые для исправления реестровых ошибок в сведениях о местоположении их границ

1. Сведения о характерных точках границ уточняемого земельного участка с кадастровым номером 38:06:141904:726 :

Система координат МСК-38, зона 3 **Зона № 3**

Обозначение характерных точек границ	Координаты, м				Метод определения координат	Формулы, примененные для расчета средней квадратической погрешности определения координат характерных точек границ (Mt), с подставленными в такие формулы значениями и итоговые (вычисленные) значения Mt, м	Описание закрепления точки
	содержатся в Едином государственном реестре недвижимости		определены в результате выполнения комплексных кадастровых работ				
	X	Y	X	Y			
1	2	3	4	5	6	7	8
н322У	-	-	383442.65	3354803.71	Аналитический метод	0.20	-
н321У	-	-	383422.92	3354804.12	Аналитический метод	0.20	-
н331У	-	-	383420.90	3354764.68	Аналитический метод	0.20	-
33	-	-	383440.68	3354763.63	Аналитический метод	0.20	-
н322У	-	-	383442.65	3354803.71	Аналитический метод	0.20	-

2. Сведения о частях границ уточняемого земельного участка с кадастровым номером 38:06:141904:726 :

Обозначение части границ		Горизонтальное проложение (S), м	Описание прохождения части границ	Сведения о согласовании местоположения границ (согласовано/спорное)
от т.	до т.			
1	2	3	4	5
н322У	н321У	19.73	-	-
н321У	н331У	39.49	-	-
н331У	33	19.81	-	-
33	н322У	40.13	-	-

3. Сведения о характеристиках уточняемого земельного участка с кадастровым номером 38:06:141904:726 :

№ п/п	Наименование характеристики	Значение характеристики
1	2	3
1.	Адрес земельного участка	Российская Федерация, 664000, Иркутская область, район Иркутский
1.1.	Сведения о местоположении земельного участка (при отсутствии адреса) в структурированном в соответствии с федеральной информационной адресной системой виде	-
1.2.	Дополнительные сведения о местоположении земельного участка	Российская Федерация, Иркутская область, муниципальный район Иркутский, сельское поселение Ушаковское, территория СНТ Зеленый Сад, улица 2-я, земельный участок 9
2.	Площадь земельного участка ± величина погрешности определения (вычисления) площади (Р ± ΔР), м2	787 ± 20
3.	Формула, примененная для расчета предельной допустимой погрешности определения площади земельного участка, с подставленными значениями и итоговые (вычисленные) значения (ΔР), м2	ΔР = 3,5*0,2*√Р
4.	Площадь земельного участка согласно сведениям Единого государственного реестра недвижимости (Ркад), м2	-
5.	Оценка расхождения Р и Ркад (Р - Ркад), м2	-
6.	Предельные минимальный и максимальный размеры земельного участка (Рмин и Рмакс), м2	-
7.	Кадастровый номер или иной государственный учетный номер (инвентарный) объекта недвижимости, расположенного на земельном участке	-
8.	Вид (виды) разрешенного использования	Для садоводства
8.1.	Дополнительные сведения об использовании земельного участка	-
9.	Сведения о земельных участках (землях общего пользования, территории общего пользования), посредством которых обеспечивается доступ	Земли общего пользования
10.	Иные сведения	На земельном участке расположено здание с кадастровым номером 38:06:141904:3536

4. Пояснения к сведениям об уточняемом земельном участке с кадастровым номером 38:06:141904:726 :

1.	-

Сведения об уточняемых земельных участках, необходимые для исправления реестровых ошибок в сведениях о местоположении их границ

1. Сведения о характерных точках границ уточняемого земельного участка с кадастровым номером 38:06:141904:727 :

Система координат МСК-38, зона 3 **Зона № 3**

Обозначение характерных точек границ	Координаты, м				Метод определения координат	Формулы, примененные для расчета средней квадратической погрешности определения координат характерных точек границ (Mt), с подставленными в такие формулы значениями и итоговые (вычисленные) значения Mt, м	Описание закрепления точки
	содержатся в Едином государственном реестре недвижимости		определены в результате выполнения комплексных кадастровых работ				
	X	Y	X	Y			
1	2	3	4	5	6	7	8
н78У	-	-	383569.74	3354638.09	Аналитический метод	0.20	-
н118У	-	-	383521.86	3354639.99	Аналитический метод	0.20	-
н117У	-	-	383521.08	3354619.71	Аналитический метод	0.20	-
н80У	-	-	383569.17	3354619.27	Аналитический метод	0.20	-
н79У	-	-	383569.46	3354629.87	Аналитический метод	0.20	-
н78У	-	-	383569.74	3354638.09	Аналитический метод	0.20	-

2. Сведения о частях границ уточняемого земельного участка с кадастровым номером 38:06:141904:727 :

Обозначение части границ		Горизонтальное проложение (S), м	Описание прохождения части границ	Сведения о согласовании местоположения границ (согласовано/спорное)
от т.	до т.			
1	2	3	4	5
н78У	н118У	47.92	-	-
н118У	н117У	20.29	-	-
н117У	н80У	48.09	-	-
н80У	н79У	10.60	-	-
н79У	н78У	8.22	-	-

3. Сведения о характеристиках уточняемого земельного участка с кадастровым номером 38:06:141904:727 :

№ п/п	Наименование характеристики	Значение характеристики
1	2	3
1.	Адрес земельного участка	Российская Федерация, 664000, Иркутская область, район Иркутский
1.1.	Сведения о местоположении земельного участка (при отсутствии адреса) в структурированном в соответствии с федеральной информационной адресной системой виде	-
1.2.	Дополнительные сведения о местоположении земельного участка	Иркутская область, Иркутский район, 13-й км автодороги Иркутск-Голоустное, садоводческое некоммерческое товарищество "Зеленый сад", уч. № 21
2.	Площадь земельного участка ± величина погрешности определения (вычисления) площади (Р ± ΔР), м2	939 ± 21
3.	Формула, примененная для расчета предельной допустимой погрешности определения площади земельного участка, с подставленными значениями и итоговые (вычисленные) значения (ΔР), м2	ΔР = 3,5*0,2*√Р
4.	Площадь земельного участка согласно сведениям Единого государственного реестра недвижимости (Ркад), м2	-
5.	Оценка расхождения Р и Ркад (Р - Ркад), м2	-
6.	Предельные минимальный и максимальный размеры земельного участка (Рмин и Рмакс), м2	-
7.	Кадастровый номер или иной государственный учетный номер (инвентарный) объекта недвижимости, расположенного на земельном участке	-
8.	Вид (виды) разрешенного использования	Для садоводства
8.1.	Дополнительные сведения об использовании земельного участка	-
9.	Сведения о земельных участках (землях общего пользования, территории общего пользования), посредством которых обеспечивается доступ	Земли общего пользования
10.	Иные сведения	На земельном участке расположены здания с кадастровыми номерами 38:06:141904:2898, 38:06:141904:2900

4. Пояснения к сведениям об уточняемом земельном участке с кадастровым номером 38:06:141904:727 :

1.	-

Сведения об уточняемых земельных участках, необходимые для исправления реестровых ошибок в сведениях о местоположении их границ

1. Сведения о характерных точках границ уточняемого земельного участка с кадастровым номером 38:06:141904:728 :

Система координат МСК-38, зона 3 **Зона № 3**

Обозначение характерных точек границ	Координаты, м				Метод определения координат	Формулы, примененные для расчета средней квадратической погрешности определения координат характерных точек границ (Mt), с подставленными в такие формулы значениями и итоговые (вычисленные) значения Mt, м	Описание закрепления точки
	содержатся в Едином государственном реестре недвижимости		определены в результате выполнения комплексных кадастровых работ				
	X	Y	X	Y			
1	2	3	4	5	6	7	8
н182У	-	-	383448.06	3354460.18	Аналитический метод	0.20	-
н181У	-	-	383447.32	3354460.26	Аналитический метод	0.20	-
н180У	-	-	383427.84	3354460.75	Аналитический метод	0.20	-
н190У	-	-	383424.66	3354423.36	Аналитический метод	0.20	-
н868У	-	-	383444.63	3354422.27	Аналитический метод	0.20	-
н191У	-	-	383444.67	3354422.69	Аналитический метод	0.20	-
н182У	-	-	383448.06	3354460.18	Аналитический метод	0.20	-

2. Сведения о частях границ уточняемого земельного участка с кадастровым номером 38:06:141904:728 :

Обозначение части границ		Горизонтальное проложение (S), м	Описание прохождения части границ	Сведения о согласовании местоположения границ (согласовано/спорное)
от т.	до т.			
1	2	3	4	5
н182У	н181У	0.74	-	-
н181У	н180У	19.49	-	-
н180У	н190У	37.52	-	-
н190У	н868У	20.00	-	-
н868У	н191У	0.42	-	-
н191У	н182У	37.64	-	-

3. Сведения о характеристиках уточняемого земельного участка с кадастровым номером 38:06:141904:728 :

№ п/п	Наименование характеристики	Значение характеристики
1	2	3
1.	Адрес земельного участка	Российская Федерация, 664000, Иркутская область, район Иркутский
1.1.	Сведения о местоположении земельного участка (при отсутствии адреса) в структурированном в соответствии с федеральной информационной адресной системой виде	-
1.2.	Дополнительные сведения о местоположении земельного участка	Иркутская обл., Иркутский р-н, 13-й км автодороги Иркутск-Голоустное, садоводческое некоммерческое товарищество "Зеленый сад", уч. № 126
2.	Площадь земельного участка ± величина погрешности определения (вычисления) площади (Р ± ΔР), м2	760 ± 19
3.	Формула, примененная для расчета предельной допустимой погрешности определения площади земельного участка, с подставленными значениями и итоговые (вычисленные) значения (ΔР), м2	ΔР = 3,5*0,2*√Р
4.	Площадь земельного участка согласно сведениям Единого государственного реестра недвижимости (Ркад), м2	-
5.	Оценка расхождения Р и Ркад (Р - Ркад), м2	-
6.	Предельные минимальный и максимальный размеры земельного участка (Рмин и Рмакс), м2	-
7.	Кадастровый номер или иной государственный учетный номер (инвентарный) объекта недвижимости, расположенного на земельном участке	-
8.	Вид (виды) разрешенного использования	Для садоводства
8.1.	Дополнительные сведения об использовании земельного участка	-
9.	Сведения о земельных участках (землях общего пользования, территории общего пользования), посредством которых обеспечивается доступ	Земли общего пользования
10.	Иные сведения	-

4. Пояснения к сведениям об уточняемом земельном участке с кадастровым номером 38:06:141904:728 :

1.	-

Сведения об уточняемых земельных участках, необходимые для исправления реестровых ошибок в сведениях о местоположении их границ

1. Сведения о характерных точках границ уточняемого земельного участка с кадастровым номером 38:06:141904:730 :

Система координат МСК-38, зона 3 **Зона № 3**

Обозначение характерных точек границ	Координаты, м				Метод определения координат	Формулы, примененные для расчета средней квадратической погрешности определения координат характерных точек границ (Mt), с подставленными в такие формулы значениями и итоговые (вычисленные) значения Mt, м	Описание закрепления точки
	содержатся в Едином государственном реестре недвижимости		определены в результате выполнения комплексных кадастровых работ				
	X	Y	X	Y			
1	2	3	4	5	6	7	8
н271У	-	-	383440.81	3354758.25	Аналитический метод	0.20	-
н272У	-	-	383419.55	3354759.18	Аналитический метод	0.20	-
н283У	-	-	383418.71	3354717.19	Аналитический метод	0.20	-
н284У	-	-	383438.65	3354716.40	Аналитический метод	0.20	-
н271У	-	-	383440.81	3354758.25	Аналитический метод	0.20	-

2. Сведения о частях границ уточняемого земельного участка с кадастровым номером 38:06:141904:730 :

Обозначение части границ		Горизонтальное проложение (S), м	Описание прохождения части границ	Сведения о согласовании местоположения границ (согласовано/спорное)
от т.	до т.			
1	2	3	4	5
н271У	н272У	21.28	-	-
н272У	н283У	42.00	-	-
н283У	н284У	19.96	-	-
н284У	н271У	41.91	-	-

3. Сведения о характеристиках уточняемого земельного участка с кадастровым номером 38:06:141904:730 :

№ п/п	Наименование характеристики	Значение характеристики
1	2	3
1.	Адрес земельного участка	Российская Федерация, 664000, Иркутская область, район Иркутский
1.1.	Сведения о местоположении земельного участка (при отсутствии адреса) в структурированном в соответствии с федеральной информационной адресной системой виде	-
1.2.	Дополнительные сведения о местоположении земельного участка	Иркутская область, Иркутский район, 13-й км автодороги Иркутск-Голоустное, садоводческое некоммерческое товарищество "Зеленый сад", уч. № 57
2.	Площадь земельного участка ± величина погрешности определения (вычисления) площади (Р ± ΔР), м2	865 ± 21
3.	Формула, примененная для расчета предельной допустимой погрешности определения площади земельного участка, с подставленными значениями и итоговые (вычисленные) значения (ΔР), м2	ΔР = 3,5*0,2*√Р
4.	Площадь земельного участка согласно сведениям Единого государственного реестра недвижимости (Ркад), м2	-
5.	Оценка расхождения Р и Ркад (Р - Ркад), м2	-
6.	Предельные минимальный и максимальный размеры земельного участка (Рмин и Рмакс), м2	-
7.	Кадастровый номер или иной государственный учетный номер (инвентарный) объекта недвижимости, расположенного на земельном участке	-
8.	Вид (виды) разрешенного использования	Для садоводства
8.1.	Дополнительные сведения об использовании земельного участка	-
9.	Сведения о земельных участках (землях общего пользования, территории общего пользования), посредством которых обеспечивается доступ	Земли общего пользования
10.	Иные сведения	На земельном участке расположено здание с кадастровым номером 38:06:141904:3217

4. Пояснения к сведениям об уточняемом земельном участке с кадастровым номером 38:06:141904:730 :

1.	-

Сведения об уточняемых земельных участках, необходимые для исправления реестровых ошибок в сведениях о местоположении их границ

1. Сведения о характерных точках границ уточняемого земельного участка с кадастровым номером 38:06:141904:731 :

Система координат МСК-38, зона 3 **Зона № 3**

Обозначение характерных точек границ	Координаты, м				Метод определения координат	Формулы, примененные для расчета средней квадратической погрешности определения координат характерных точек границ (Mt), с подставленными в такие формулы значениями и итоговые (вычисленные) значения Mt, м	Описание закрепления точки
	содержатся в Едином государственном реестре недвижимости		определены в результате выполнения комплексных кадастровых работ				
	X	Y	X	Y			
1	2	3	4	5	6	7	8
н272У	-	-	383419.55	3354759.18	Аналитический метод	0.20	-
н273У	-	-	383400.09	3354760.02	Аналитический метод	0.20	-
н282У	-	-	383397.49	3354718.03	Аналитический метод	0.20	-
н283У	-	-	383418.71	3354717.19	Аналитический метод	0.20	-
н272У	-	-	383419.55	3354759.18	Аналитический метод	0.20	-

2. Сведения о частях границ уточняемого земельного участка с кадастровым номером 38:06:141904:731 :

Обозначение части границ		Горизонтальное проложение (S), м	Описание прохождения части границ	Сведения о согласовании местоположения границ (согласовано/спорное)
от т.	до т.			
1	2	3	4	5
н272У	н273У	19.48	-	-
н273У	н282У	42.07	-	-
н282У	н283У	21.24	-	-
н283У	н272У	42.00	-	-

3. Сведения о характеристиках уточняемого земельного участка с кадастровым номером 38:06:141904:731 :

№ п/п	Наименование характеристики	Значение характеристики
1	2	3
1.	Адрес земельного участка	Российская Федерация, 664000, Иркутская область, район Иркутский
1.1.	Сведения о местоположении земельного участка (при отсутствии адреса) в структурированном в соответствии с федеральной информационной адресной системой виде	-
1.2.	Дополнительные сведения о местоположении земельного участка	Иркутская область, Иркутский район, 13-й км автодороги Иркутск-Голоустное, садоводческое некоммерческое товарищество "Зеленый сад", уч. № 58
2.	Площадь земельного участка ± величина погрешности определения (вычисления) площади (Р ± ΔР), м2	856 ± 20
3.	Формула, примененная для расчета предельной допустимой погрешности определения площади земельного участка, с подставленными значениями и итоговые (вычисленные) значения (ΔР), м2	ΔР = 3,5*0,2*√Р
4.	Площадь земельного участка согласно сведениям Единого государственного реестра недвижимости (Ркад), м2	-
5.	Оценка расхождения Р и Ркад (Р - Ркад), м2	-
6.	Предельные минимальный и максимальный размеры земельного участка (Рмин и Рмакс), м2	-
7.	Кадастровый номер или иной государственный учетный номер (инвентарный) объекта недвижимости, расположенного на земельном участке	-
8.	Вид (виды) разрешенного использования	Для садоводства
8.1.	Дополнительные сведения об использовании земельного участка	-
9.	Сведения о земельных участках (землях общего пользования, территории общего пользования), посредством которых обеспечивается доступ	Земли общего пользования
10.	Иные сведения	На земельном участке расположено здание с кадастровым номером 38:06:141904:3216

4. Пояснения к сведениям об уточняемом земельном участке с кадастровым номером 38:06:141904:731 :

1.	-

Сведения об уточняемых земельных участках, необходимые для исправления реестровых ошибок в сведениях о местоположении их границ

1. Сведения о характерных точках границ уточняемого земельного участка с кадастровым номером 38:06:141904:732 :

Система координат МСК-38, зона 3 **Зона № 3**

Обозначение характерных точек границ	Координаты, м				Метод определения координат	Формулы, примененные для расчета средней квадратической погрешности определения координат характерных точек границ (Mt), с подставленными в такие формулы значениями и итоговые (вычисленные) значения Mt, м	Описание закрепления точки
	содержатся в Едином государственном реестре недвижимости		определены в результате выполнения комплексных кадастровых работ				
	X	Y	X	Y			
1	2	3	4	5	6	7	8
н84У	-	-	383568.44	3354577.60	Аналитический метод	0.20	-
н115У	-	-	383519.47	3354580.06	Аналитический метод	0.20	-
н114У	-	-	383519.01	3354560.37	Аналитический метод	0.20	-
н86У	-	-	383566.42	3354558.14	Аналитический метод	0.20	-
н85У	-	-	383566.57	3354559.55	Аналитический метод	0.20	-
н84У	-	-	383568.44	3354577.60	Аналитический метод	0.20	-

2. Сведения о частях границ уточняемого земельного участка с кадастровым номером 38:06:141904:732 :

Обозначение части границ		Горизонтальное проложение (S), м	Описание прохождения части границ	Сведения о согласовании местоположения границ (согласовано/спорное)
от т.	до т.			
1	2	3	4	5
н84У	н115У	49.03	-	-
н115У	н114У	19.70	-	-
н114У	н86У	47.46	-	-
н86У	н85У	1.42	-	-
н85У	н84У	18.15	-	-

3. Сведения о характеристиках уточняемого земельного участка с кадастровым номером 38:06:141904:732 :

№ п/п	Наименование характеристики	Значение характеристики
1	2	3
1.	Адрес земельного участка	Российская Федерация, 664000, Иркутская область, район Иркутский
1.1.	Сведения о местоположении земельного участка (при отсутствии адреса) в структурированном в соответствии с федеральной информационной адресной системой виде	-
1.2.	Дополнительные сведения о местоположении земельного участка	Иркутская обл., Иркутский р-н, 13-й км автодороги Иркутск-Голоустное, садоводческое некоммерческое товарищество "Зеленый сад", уч. № 24
2.	Площадь земельного участка ± величина погрешности определения (вычисления) площади (Р ± ΔР), м2	946 ± 22
3.	Формула, примененная для расчета предельной допустимой погрешности определения площади земельного участка, с подставленными значениями и итоговые (вычисленные) значения (ΔР), м2	ΔР = 3,5*0,2*√Р
4.	Площадь земельного участка согласно сведениям Единого государственного реестра недвижимости (Ркад), м2	-
5.	Оценка расхождения Р и Ркад (Р - Ркад), м2	-
6.	Предельные минимальный и максимальный размеры земельного участка (Рмин и Рмакс), м2	-
7.	Кадастровый номер или иной государственный учетный номер (инвентарный) объекта недвижимости, расположенного на земельном участке	-
8.	Вид (виды) разрешенного использования	Для садоводства
8.1.	Дополнительные сведения об использовании земельного участка	-
9.	Сведения о земельных участках (землях общего пользования, территории общего пользования), посредством которых обеспечивается доступ	Земли общего пользования
10.	Иные сведения	На земельном участке расположено здание с кадастровым номером 38:06:141904:3418

4. Пояснения к сведениям об уточняемом земельном участке с кадастровым номером 38:06:141904:732 :

1.	-

Сведения об уточняемых земельных участках, необходимые для исправления реестровых ошибок в сведениях о местоположении их границ

1. Сведения о характерных точках границ уточняемого земельного участка с кадастровым номером 38:06:141904:744 :

Система координат МСК-38, зона 3 **Зона № 3**

Обозначение характерных точек границ	Координаты, м				Метод определения координат	Формулы, примененные для расчета средней квадратической погрешности определения координат характерных точек границ (Mt), с подставленными в такие формулы значениями и итоговые (вычисленные) значения Mt, м	Описание закрепления точки
	содержатся в Едином государственном реестре недвижимости		определены в результате выполнения комплексных кадастровых работ				
	X	Y	X	Y			
1	2	3	4	5	6	7	8
н219У	-	-	383470.40	3354544.83	Аналитический метод	0.20	-
н218У	-	-	383452.06	3354545.86	Аналитический метод	0.20	-
н217У	-	-	383450.02	3354544.61	Аналитический метод	0.20	-
н225У	-	-	383448.08	3354505.52	Аналитический метод	0.20	-
н226У	-	-	383468.14	3354504.53	Аналитический метод	0.20	-
н219У	-	-	383470.40	3354544.83	Аналитический метод	0.20	-

2. Сведения о частях границ уточняемого земельного участка с кадастровым номером 38:06:141904:744 :

Обозначение части границ		Горизонтальное проложение (S), м	Описание прохождения части границ	Сведения о согласовании местоположения границ (согласовано/спорное)
от т.	до т.			
1	2	3	4	5
н219У	н218У	18.37	-	-
н218У	н217У	2.39	-	-
н217У	н225У	39.14	-	-
н225У	н226У	20.08	-	-
н226У	н219У	40.36	-	-

3. Сведения о характеристиках уточняемого земельного участка с кадастровым номером 38:06:141904:744 :

№ п/п	Наименование характеристики	Значение характеристики
1	2	3
1.	Адрес земельного участка	Российская Федерация, 664000, Иркутская область, район Иркутский
1.1.	Сведения о местоположении земельного участка (при отсутствии адреса) в структурированном в соответствии с федеральной информационной адресной системой виде	-
1.2.	Дополнительные сведения о местоположении земельного участка	Иркутская обл., Иркутский р-н, 13 км автодороги Иркутск - Голоустное, садоводческое некоммерческое товарищество "Зеленый сад", ул. 5-я, участок № 105
2.	Площадь земельного участка ± величина погрешности определения (вычисления) площади (Р ± ΔР), м2	816 ± 20
3.	Формула, примененная для расчета предельной допустимой погрешности определения площади земельного участка, с подставленными значениями и итоговые (вычисленные) значения (ΔР), м2	ΔР = 3,5*0,2*√Р
4.	Площадь земельного участка согласно сведениям Единого государственного реестра недвижимости (Ркад), м2	-
5.	Оценка расхождения Р и Ркад (Р - Ркад), м2	-
6.	Предельные минимальный и максимальный размеры земельного участка (Рмин и Рмакс), м2	-
7.	Кадастровый номер или иной государственный учетный номер (инвентарный) объекта недвижимости, расположенного на земельном участке	-
8.	Вид (виды) разрешенного использования	для ведения садоводства
8.1.	Дополнительные сведения об использовании земельного участка	-
9.	Сведения о земельных участках (землях общего пользования, территории общего пользования), посредством которых обеспечивается доступ	Земли общего пользования
10.	Иные сведения	На земельном участке расположено здание с кадастровым номером 38:06:141904:1261

4. Пояснения к сведениям об уточняемом земельном участке с кадастровым номером 38:06:141904:744 :

1.	-

Сведения об уточняемых земельных участках, необходимые для исправления реестровых ошибок в сведениях о местоположении их границ

1. Сведения о характерных точках границ уточняемого земельного участка с кадастровым номером 38:06:141904:745 :

Система координат МСК-38, зона 3 **Зона № 3**

Обозначение характерных точек границ	Координаты, м				Метод определения координат	Формулы, примененные для расчета средней квадратической погрешности определения координат характерных точек границ (Mt), с подставленными в такие формулы значениями и итоговые (вычисленные) значения Mt, м	Описание закрепления точки
	содержатся в Едином государственном реестре недвижимости		определены в результате выполнения комплексных кадастровых работ				
	X	Y	X	Y			
1	2	3	4	5	6	7	8
н198У	-	-	383493.49	3354583.44	Аналитический метод	0.20	-
н199У	-	-	383473.39	3354584.35	Аналитический метод	0.20	-
н200У	-	-	383473.34	3354583.80	Аналитический метод	0.20	-
н219У	-	-	383470.40	3354544.83	Аналитический метод	0.20	-
н220У	-	-	383490.95	3354544.70	Аналитический метод	0.20	-
н198У	-	-	383493.49	3354583.44	Аналитический метод	0.20	-

2. Сведения о частях границ уточняемого земельного участка с кадастровым номером 38:06:141904:745 :

Обозначение части границ		Горизонтальное проложение (S), м	Описание прохождения части границ	Сведения о согласовании местоположения границ (согласовано/спорное)
от т.	до т.			
1	2	3	4	5
н198У	н199У	20.12	-	-
н199У	н200У	0.55	-	-
н200У	н219У	39.08	-	-
н219У	н220У	20.55	-	-
н220У	н198У	38.82	-	-

3. Сведения о характеристиках уточняемого земельного участка с кадастровым номером 38:06:141904:745 :

№ п/п	Наименование характеристики	Значение характеристики
1	2	3
1.	Адрес земельного участка	Российская Федерация, 664000, Иркутская область, район Иркутский
1.1.	Сведения о местоположении земельного участка (при отсутствии адреса) в структурированном в соответствии с федеральной информационной адресной системой виде	-
1.2.	Дополнительные сведения о местоположении земельного участка	Иркутская обл., Иркутский р-н, 13 км автодороги Иркутск - Голоустное, садоводческое некоммерческое товарищество "Зеленый сад", ул. 4-я, участок № 94
2.	Площадь земельного участка ± величина погрешности определения (вычисления) площади (Р ± ΔР), м2	797 ± 20
3.	Формула, примененная для расчета предельной допустимой погрешности определения площади земельного участка, с подставленными значениями и итоговые (вычисленные) значения (ΔР), м2	ΔР = 3,5*0,2*√Р
4.	Площадь земельного участка согласно сведениям Единого государственного реестра недвижимости (Ркад), м2	-
5.	Оценка расхождения Р и Ркад (Р - Ркад), м2	-
6.	Предельные минимальный и максимальный размеры земельного участка (Рмин и Рмакс), м2	-
7.	Кадастровый номер или иной государственный учетный номер (инвентарный) объекта недвижимости, расположенного на земельном участке	-
8.	Вид (виды) разрешенного использования	для ведения садоводства
8.1.	Дополнительные сведения об использовании земельного участка	-
9.	Сведения о земельных участках (землях общего пользования, территории общего пользования), посредством которых обеспечивается доступ	Земли общего пользования
10.	Иные сведения	На земельном участке расположено здание с кадастровым номером 38:06:141904:2709

4. Пояснения к сведениям об уточняемом земельном участке с кадастровым номером 38:06:141904:745 :

1.	-

Сведения об уточняемых земельных участках, необходимые для исправления реестровых ошибок в сведениях о местоположении их границ

1. Сведения о характерных точках границ уточняемого земельного участка с кадастровым номером 38:06:141904:746 :

Система координат МСК-38, зона 3 — **Зона № 3**

Обозначение характерных точек границ	Координаты, м				Метод определения координат	Формулы, примененные для расчета средней квадратической погрешности определения координат характерных точек границ (Mt), с подставленными в такие формулы значениями и итоговые (вычисленные) значения Mt, м	Описание закрепления точки
	содержатся в Едином государственном реестре недвижимости		определены в результате выполнения комплексных кадастровых работ				
	X	Y	X	Y			
1	2	3	4	5	6	7	8
н220У	-	-	383490.95	3354544.70	Аналитический метод	0.20	-
н219У	-	-	383470.40	3354544.83	Аналитический метод	0.20	-
н226У	-	-	383468.14	3354504.53	Аналитический метод	0.20	-
н227У	-	-	383489.29	3354503.99	Аналитический метод	0.20	-
н220У	-	-	383490.95	3354544.70	Аналитический метод	0.20	-

2. Сведения о частях границ уточняемого земельного участка с кадастровым номером 38:06:141904:746 :

Обозначение части границ		Горизонтальное проложение (S), м	Описание прохождения части границ	Сведения о согласовании местоположения границ (согласовано/спорное)
от т.	до т.			
1	2	3	4	5
н220У	н219У	20.55	-	-
н219У	н226У	40.36	-	-
н226У	н227У	21.16	-	-
н227У	н220У	40.74	-	-

3. Сведения о характеристиках уточняемого земельного участка с кадастровым номером 38:06:141904:746 :

№ п/п	Наименование характеристики	Значение характеристики
1	2	3
1.	Адрес земельного участка	Российская Федерация, 664000, Иркутская область, район Иркутский
1.1.	Сведения о местоположении земельного участка (при отсутствии адреса) в структурированном в соответствии с федеральной информационной адресной системой виде	-
1.2.	Дополнительные сведения о местоположении земельного участка	Иркутская обл. , Иркутский р-н, 13 км автодороги Иркутск-Голоустное, садоводческое некоммерческое товарищество "Зеленый сад", ул. 5-я, участок № 104
2.	Площадь земельного участка ± величина погрешности определения (вычисления) площади (Р ± ΔР), м2	845 ± 20
3.	Формула, примененная для расчета предельной допустимой погрешности определения площади земельного участка, с подставленными значениями и итоговые (вычисленные) значения (ΔР), м2	ΔР = 3,5*0,2*√Р
4.	Площадь земельного участка согласно сведениям Единого государственного реестра недвижимости (Ркад), м2	-
5.	Оценка расхождения Р и Ркад (Р - Ркад), м2	-
6.	Предельные минимальный и максимальный размеры земельного участка (Рмин и Рмакс), м2	-
7.	Кадастровый номер или иной государственный учетный номер (инвентарный) объекта недвижимости, расположенного на земельном участке	-
8.	Вид (виды) разрешенного использования	для ведения садоводства
8.1.	Дополнительные сведения об использовании земельного участка	-
9.	Сведения о земельных участках (землях общего пользования, территории общего пользования), посредством которых обеспечивается доступ	Земли общего пользования
10.	Иные сведения	-

4. Пояснения к сведениям об уточняемом земельном участке с кадастровым номером 38:06:141904:746 :

1.	-

Сведения об уточняемых земельных участках, необходимые для исправления реестровых ошибок в сведениях о местоположении их границ

1. Сведения о характерных точках границ уточняемого земельного участка с кадастровым номером 38:06:141904:747 :

Система координат МСК-38, зона 3 — **Зона № 3**

Обозначение характерных точек границ	Координаты, м				Метод определения координат	Формулы, примененные для расчета средней квадратической погрешности определения координат характерных точек границ (Mt), с подставленными в такие формулы значениями и итоговые (вычисленные) значения Mt, м	Описание закрепления точки
	содержатся в Едином государственном реестре недвижимости		определены в результате выполнения комплексных кадастровых работ				
	X	Y	X	Y			
1	2	3	4	5	6	7	8
н201У	-	-	383453.60	3354585.03	Аналитический метод	0.20	-
н869У	-	-	383447.36	3354585.55	Аналитический метод	0.20	-
н202У	-	-	383433.02	3354586.33	Аналитический метод	0.20	-
н215У	-	-	383430.37	3354546.89	Аналитический метод	0.20	-
н216У	-	-	383450.10	3354545.74	Аналитический метод	0.20	-
н201У	-	-	383453.60	3354585.03	Аналитический метод	0.20	-

2. Сведения о частях границ уточняемого земельного участка с кадастровым номером 38:06:141904:747 :

Обозначение части границ		Горизонтальное проложение (S), м	Описание прохождения части границ	Сведения о согласовании местоположения границ (согласовано/спорное)
от т.	до т.			
1	2	3	4	5
н201У	н869У	6.26	-	-
н869У	н202У	14.36	-	-
н202У	н215У	39.53	-	-
н215У	н216У	19.76	-	-
н216У	н201У	39.45	-	-

3. Сведения о характеристиках уточняемого земельного участка с кадастровым номером 38:06:141904:747 :

№ п/п	Наименование характеристики	Значение характеристики
1	2	3
1.	Адрес земельного участка	Российская Федерация, 664000, Иркутская область, район Иркутский
1.1.	Сведения о местоположении земельного участка (при отсутствии адреса) в структурированном в соответствии с федеральной информационной адресной системой виде	-
1.2.	Дополнительные сведения о местоположении земельного участка	Иркутская область, Иркутский район, 13 км автодороги Иркутск-Голоустное, садоводческое некоммерческое товарищество "Зеленый сад", ул. 4-я, уч. 96
2.	Площадь земельного участка ± величина погрешности определения (вычисления) площади (Р ± ΔР), м2	798 ± 20
3.	Формула, примененная для расчета предельной допустимой погрешности определения площади земельного участка, с подставленными значениями и итоговые (вычисленные) значения (ΔР), м2	ΔР = 3,5*0,2*√Р
4.	Площадь земельного участка согласно сведениям Единого государственного реестра недвижимости (Ркад), м2	-
5.	Оценка расхождения Р и Ркад (Р - Ркад), м2	-
6.	Предельные минимальный и максимальный размеры земельного участка (Рмин и Рмакс), м2	-
7.	Кадастровый номер или иной государственный учетный номер (инвентарный) объекта недвижимости, расположенного на земельном участке	-
8.	Вид (виды) разрешенного использования	для садоводства
8.1.	Дополнительные сведения об использовании земельного участка	-
9.	Сведения о земельных участках (землях общего пользования, территории общего пользования), посредством которых обеспечивается доступ	Земли общего пользования
10.	Иные сведения	На земельном участке расположено здание с кадастровым номером 38:06:141904:3285

4. Пояснения к сведениям об уточняемом земельном участке с кадастровым номером 38:06:141904:747 :

1.	-

Сведения об уточняемых земельных участках, необходимые для исправления реестровых ошибок в сведениях о местоположении их границ

1. Сведения о характерных точках границ уточняемого земельного участка с кадастровым номером 38:06:141904:756 :

Система координат МСК-38, зона 3 — **Зона № 3**

Обозначение характерных точек границ	Координаты, м				Метод определения координат	Формулы, примененные для расчета средней квадратической погрешности определения координат характерных точек границ (Mt), с подставленными в такие формулы значениями и итоговые (вычисленные) значения Mt, м	Описание закрепления точки
	содержатся в Едином государственном реестре недвижимости		определены в результате выполнения комплексных кадастровых работ				
	X	Y	X	Y			
1	2	3	4	5	6	7	8
н203У	-	-	383412.79	3354587.23	Аналитический метод	0.20	-
н204У	-	-	383392.97	3354587.81	Аналитический метод	0.20	-
н205У	-	-	383391.99	3354586.96	Аналитический метод	0.20	-
н213У	-	-	383389.78	3354549.04	Аналитический метод	0.20	-
н214У	-	-	383410.35	3354548.10	Аналитический метод	0.20	-
н203У	-	-	383412.79	3354587.23	Аналитический метод	0.20	-

2. Сведения о частях границ уточняемого земельного участка с кадастровым номером 38:06:141904:756 :

Обозначение части границ		Горизонтальное проложение (S), м	Описание прохождения части границ	Сведения о согласовании местоположения границ (согласовано/спорное)
от т.	до т.			
1	2	3	4	5
н203У	н204У	19.83	-	-
н204У	н205У	1.30	-	-
н205У	н213У	37.98	-	-
н213У	н214У	20.59	-	-
н214У	н203У	39.21	-	-

3. Сведения о характеристиках уточняемого земельного участка с кадастровым номером 38:06:141904:756 :

№ п/п	Наименование характеристики	Значение характеристики
1	2	3
1.	Адрес земельного участка	Российская Федерация, 664000, Иркутская область, район Иркутский
1.1.	Сведения о местоположении земельного участка (при отсутствии адреса) в структурированном в соответствии с федеральной информационной адресной системой виде	-
1.2.	Дополнительные сведения о местоположении земельного участка	Иркутская обл., Иркутский р-н, 13 км автодороги Иркутск-Голоустное, садоводческое некоммерческое товарищество "Зеленый сад", ул. 4-я, участок № 98
2.	Площадь земельного участка ± величина погрешности определения (вычисления) площади (P ± ΔP), м2	806 ± 20
3.	Формула, примененная для расчета предельной допустимой погрешности определения площади земельного участка, с подставленными значениями и итоговые (вычисленные) значения (ΔP), м2	ΔP = 3,5*0,2*√P
4.	Площадь земельного участка согласно сведениям Единого государственного реестра недвижимости (Ркад), м2	-
5.	Оценка расхождения Р и Ркад (Р - Ркад), м2	-
6.	Предельные минимальный и максимальный размеры земельного участка (Рмин и Рмакс), м2	-
7.	Кадастровый номер или иной государственный учетный номер (инвентарный) объекта недвижимости, расположенного на земельном участке	-
8.	Вид (виды) разрешенного использования	Для ведения садоводства
8.1.	Дополнительные сведения об использовании земельного участка	-
9.	Сведения о земельных участках (землях общего пользования, территории общего пользования), посредством которых обеспечивается доступ	Земли общего пользования
10.	Иные сведения	-

4. Пояснения к сведениям об уточняемом земельном участке с кадастровым номером 38:06:141904:756 :

1.	-

Сведения об уточняемых земельных участках, необходимые для исправления реестровых ошибок в сведениях о местоположении их границ

1. Сведения о характерных точках границ уточняемого земельного участка с кадастровым номером 38:06:141904:816 :

Система координат МСК-38, зона 3 — **Зона № 3**

Обозначение характерных точек границ	Координаты, м				Метод определения координат	Формулы, примененные для расчета средней квадратической погрешности определения координат характерных точек границ (Mt), с подставленными в такие формулы значениями и итоговые (вычисленные) значения Mt, м	Описание закрепления точки
	содержатся в Едином государственном реестре недвижимости		определены в результате выполнения комплексных кадастровых работ				
	X	Y	X	Y			
1	2	3	4	5	6	7	8
н575У	-	-	383213.47	3354765.96	Аналитический метод	0.20	-
н564У	-	-	383213.40	3354807.92	Аналитический метод	0.20	-
н882У	-	-	383212.75	3354808.12	Аналитический метод	0.20	-
н563У	-	-	383193.38	3354808.54	Аналитический метод	0.20	-
н574У	-	-	383193.43	3354765.66	Аналитический метод	0.20	-
н575У	-	-	383213.47	3354765.96	Аналитический метод	0.20	-

2. Сведения о частях границ уточняемого земельного участка с кадастровым номером 38:06:141904:816 :

Обозначение части границ		Горизонтальное проложение (S), м	Описание прохождения части границ	Сведения о согласовании местоположения границ (согласовано/спорное)
от т.	до т.			
1	2	3	4	5
н575У	н564У	41.95	-	-
н564У	н882У	0.68	-	-
н882У	н563У	19.37	-	-
н563У	н574У	42.88	-	-
н574У	н575У	20.04	-	-

3. Сведения о характеристиках уточняемого земельного участка с кадастровым номером 38:06:141904:816 :

№ п/п	Наименование характеристики	Значение характеристики
1	2	3
1.	Адрес земельного участка	Российская Федерация, 664000, Иркутская область, район Иркутский
1.1.	Сведения о местоположении земельного участка (при отсутствии адреса) в структурированном в соответствии с федеральной информационной адресной системой виде	-
1.2.	Дополнительные сведения о местоположении земельного участка	Российская Федерация, Иркутская область, муниципальный район Иркутский, сельское поселение Ушаковское, территория СНТ Зеленый Сад, улица 2-я, земельный участок 29
2.	Площадь земельного участка ± величина погрешности определения (вычисления) площади (P ± ΔP), м2	851 ± 20
3.	Формула, примененная для расчета предельной допустимой погрешности определения площади земельного участка, с подставленными значениями и итоговые (вычисленные) значения (ΔP), м2	ΔP = 3,5*0,2*√P
4.	Площадь земельного участка согласно сведениям Единого государственного реестра недвижимости (Ркад), м2	-
5.	Оценка расхождения Р и Ркад (Р - Ркад), м2	-
6.	Предельные минимальный и максимальный размеры земельного участка (Рмин и Рмакс), м2	-
7.	Кадастровый номер или иной государственный учетный номер (инвентарный) объекта недвижимости, расположенного на земельном участке	-
8.	Вид (виды) разрешенного использования	для ведения садоводства
8.1.	Дополнительные сведения об использовании земельного участка	-
9.	Сведения о земельных участках (землях общего пользования, территории общего пользования), посредством которых обеспечивается доступ	Земли общего пользования
10.	Иные сведения	На земельном участке расположено здание с кадастровым номером 38:06:141904:4424

4. Пояснения к сведениям об уточняемом земельном участке с кадастровым номером 38:06:141904:816 :

1.	-

Сведения об уточняемых земельных участках, необходимые для исправления реестровых ошибок в сведениях о местоположении их границ

1. Сведения о характерных точках границ уточняемого земельного участка с кадастровым номером 38:06:141904:817 :

Система координат МСК-38, зона 3 **Зона № 3**

Обозначение характерных точек границ	Координаты, м				Метод определения координат	Формулы, примененные для расчета средней квадратической погрешности определения координат характерных точек границ (Mt), с подставленными в такие формулы значениями и итоговые (вычисленные) значения Mt, м	Описание закрепления точки
	содержатся в Едином государственном реестре недвижимости		определены в результате выполнения комплексных кадастровых работ				
	X	Y	X	Y			
1	2	3	4	5	6	7	8
н509У	-	-	383303.15	3354598.29	Аналитический метод	0.20	-
н498У	-	-	383302.65	3354637.50	Аналитический метод	0.20	-
н497У	-	-	383281.98	3354638.55	Аналитический метод	0.20	-
н496У	-	-	383263.12	3354639.49	Аналитический метод	0.20	-
н508У	-	-	383263.21	3354600.98	Аналитический метод	0.20	-
н509У	-	-	383303.15	3354598.29	Аналитический метод	0.20	-

2. Сведения о частях границ уточняемого земельного участка с кадастровым номером 38:06:141904:817 :

Обозначение части границ		Горизонтальное проложение (S), м	Описание прохождения части границ	Сведения о согласовании местоположения границ (согласовано/спорное)
от т.	до т.			
1	2	3	4	5
н509У	н498У	39.21	-	-
н498У	н497У	20.70	-	-
н497У	н496У	18.88	-	-
н496У	н508У	38.51	-	-
н508У	н509У	40.03	-	-

3. Сведения о характеристиках уточняемого земельного участка с кадастровым номером 38:06:141904:817 :

№ п/п	Наименование характеристики	Значение характеристики
1	2	3
1.	Адрес земельного участка	Российская Федерация, 664000, Иркутская область, район Иркутский
1.1.	Сведения о местоположении земельного участка (при отсутствии адреса) в структурированном в соответствии с федеральной информационной адресной системой виде	-
1.2.	Дополнительные сведения о местоположении земельного участка	Иркутская область, Иркутский район, 13 км автодороги Иркутск-Голоустное, Садоводческое некоммерческое товарищество "Зеленый сад", уч. № 190
2.	Площадь земельного участка ± величина погрешности определения (вычисления) площади (P ± ΔP), м2	1544 ± 28
3.	Формула, примененная для расчета предельной допустимой погрешности определения площади земельного участка, с подставленными значениями и итоговые (вычисленные) значения (ΔP), м2	$\Delta P = 3,5*0,2*\sqrt{P}$
4.	Площадь земельного участка согласно сведениям Единого государственного реестра недвижимости (Ркад), м2	-
5.	Оценка расхождения P и Ркад (P - Ркад), м2	-
6.	Предельные минимальный и максимальный размеры земельного участка (Рмин и Рмакс), м2	-
7.	Кадастровый номер или иной государственный учетный номер (инвентарный) объекта недвижимости, расположенного на земельном участке	-
8.	Вид (виды) разрешенного использования	для ведения садоводства
8.1.	Дополнительные сведения об использовании земельного участка	-
9.	Сведения о земельных участках (землях общего пользования, территории общего пользования), посредством которых обеспечивается доступ	Земли общего пользования
10.	Иные сведения	На земельном участке расположено здание с кадастровым номером 38:06:141904:1979

4. Пояснения к сведениям об уточняемом земельном участке с кадастровым номером 38:06:141904:817 :

1.	-

Сведения об уточняемых земельных участках, необходимые для исправления реестровых ошибок в сведениях о местоположении их границ

1. Сведения о характерных точках границ уточняемого земельного участка с кадастровым номером 38:06:141904:819 :

Система координат МСК-38, зона 3 **Зона № 3**

Обозначение характерных точек границ	Координаты, м				Метод определения координат	Формулы, примененные для расчета средней квадратической погрешности определения координат характерных точек границ (Mt), с подставленными в такие формулы значениями и итоговые (вычисленные) значения Mt, м	Описание закрепления точки
	содержатся в Едином государственном реестре недвижимости		определены в результате выполнения комплексных кадастровых работ				
	X	Y	X	Y			
1	2	3	4	5	6	7	8
н513У	-	-	383317.85	3354721.25	Аналитический метод	0.20	-
н514У	-	-	383315.90	3354761.35	Аналитический метод	0.20	-
н515У	-	-	383295.90	3354761.40	Аналитический метод	0.20	-
н881У	-	-	383297.48	3354721.61	Аналитический метод	0.20	-
н513У	-	-	383317.85	3354721.25	Аналитический метод	0.20	-

2. Сведения о частях границ уточняемого земельного участка с кадастровым номером 38:06:141904:819 :

Обозначение части границ		Горизонтальное проложение (S), м	Описание прохождения части границ	Сведения о согласовании местоположения границ (согласовано/спорное)
от т.	до т.			
1	2	3	4	5
н513У	н514У	40.15	-	-
н514У	н515У	20.00	-	-
н515У	н881У	39.82	-	-
н881У	н513У	20.37	-	-

3. Сведения о характеристиках уточняемого земельного участка с кадастровым номером 38:06:141904:819 :

№ п/п	Наименование характеристики	Значение характеристики
1	2	3
1.	Адрес земельного участка	Российская Федерация, 664000, Иркутская область, район Иркутский
1.1.	Сведения о местоположении земельного участка (при отсутствии адреса) в структурированном в соответствии с федеральной информационной адресной системой виде	-
1.2.	Дополнительные сведения о местоположении земельного участка	Иркутская область, Иркутский район, 13 км автодороги Иркутск-Голоустное, Садоводческое некоммерческое товарищество "Зеленый сад", уч. № 154
2.	Площадь земельного участка ± величина погрешности определения (вычисления) площади (P ± ΔP), м2	806 ± 20
3.	Формула, примененная для расчета предельной допустимой погрешности определения площади земельного участка, с подставленными значениями и итоговые (вычисленные) значения (ΔP), м2	$\Delta P = 3,5*0,2*\sqrt{P}$
4.	Площадь земельного участка согласно сведениям Единого государственного реестра недвижимости (Ркад), м2	-
5.	Оценка расхождения P и Ркад (P - Ркад), м2	-
6.	Предельные минимальный и максимальный размеры земельного участка (Рмин и Рмакс), м2	-
7.	Кадастровый номер или иной государственный учетный номер (инвентарный) объекта недвижимости, расположенного на земельном участке	-
8.	Вид (виды) разрешенного использования	для ведения садоводства
8.1.	Дополнительные сведения об использовании земельного участка	-
9.	Сведения о земельных участках (землях общего пользования, территории общего пользования), посредством которых обеспечивается доступ	Земли общего пользования
10.	Иные сведения	На земельном участке расположено здание с кадастровым номером 38:06:141904:3524

4. Пояснения к сведениям об уточняемом земельном участке с кадастровым номером 38:06:141904:819 :

1.	-

Сведения об уточняемых земельных участках, необходимые для исправления реестровых ошибок в сведениях о местоположении их границ

1. Сведения о характерных точках границ уточняемого земельного участка с кадастровым номером 38:06:141904:820 :

Система координат МСК-38, зона 3 — **Зона № 3**

Обозначение характерных точек границ	Координаты, м				Метод определения координат	Формулы, примененные для расчета средней квадратической погрешности определения координат характерных точек границ (Mt), с подставленными в такие формулы значениями и итоговые (вычисленные) значения Mt, м	Описание закрепления точки
	содержатся в Едином государственном реестре недвижимости		определены в результате выполнения комплексных кадастровых работ				
	X	Y	X	Y			
1	2	3	4	5	6	7	8
н881У	-	-	383297.48	3354721.61	Аналитический метод	0.20	-
н515У	-	-	383295.90	3354761.40	Аналитический метод	0.20	-
н516У	-	-	383275.90	3354761.44	Аналитический метод	0.20	-
н880У	-	-	383278.37	3354721.48	Аналитический метод	0.20	-
н881У	-	-	383297.48	3354721.61	Аналитический метод	0.20	-

2. Сведения о частях границ уточняемого земельного участка с кадастровым номером 38:06:141904:820 :

Обозначение части границ		Горизонтальное проложение (S), м	Описание прохождения части границ	Сведения о согласовании местоположения границ (согласовано/спорное)
от т.	до т.			
1	2	3	4	5
н881У	н515У	39.82	-	-
н515У	н516У	20.00	-	-
н516У	н880У	40.04	-	-
н880У	н881У	19.11	-	-

3. Сведения о характеристиках уточняемого земельного участка с кадастровым номером 38:06:141904:820 :

№ п/п	Наименование характеристики	Значение характеристики
1	2	3
1.	Адрес земельного участка	Российская Федерация, 664000, Иркутская область, район Иркутский
1.1.	Сведения о местоположении земельного участка (при отсутствии адреса) в структурированном в соответствии с федеральной информационной адресной системой виде	-
1.2.	Дополнительные сведения о местоположении земельного участка	Иркутская область, Иркутский район, 13 км автодороги Иркутск-Голоустное, Садоводческое некоммерческое товарищество "Зеленый сад", уч. № 155
2.	Площадь земельного участка ± величина погрешности определения (вычисления) площади (Р ± ΔР), м2	780 ± 20
3.	Формула, примененная для расчета предельной допустимой погрешности определения площади земельного участка, с подставленными значениями и итоговые (вычисленные) значения (ΔР), м2	ΔР = 3,5*0,2*√Р
4.	Площадь земельного участка согласно сведениям Единого государственного реестра недвижимости (Ркад), м2	-
5.	Оценка расхождения Р и Ркад (Р - Ркад), м2	-
6.	Предельные минимальный и максимальный размеры земельного участка (Рмин и Рмакс), м2	-
7.	Кадастровый номер или иной государственный учетный номер (инвентарный) объекта недвижимости, расположенного на земельном участке	-
8.	Вид (виды) разрешенного использования	для ведения садоводства
8.1.	Дополнительные сведения об использовании земельного участка	-
9.	Сведения о земельных участках (землях общего пользования, территории общего пользования), посредством которых обеспечивается доступ	Земли общего пользования
10.	Иные сведения	-

4. Пояснения к сведениям об уточняемом земельном участке с кадастровым номером 38:06:141904:820 :

1.	-

Сведения об уточняемых земельных участках, необходимые для исправления реестровых ошибок в сведениях о местоположении их границ

1. Сведения о характерных точках границ уточняемого земельного участка с кадастровым номером 38:06:141904:821 :

Система координат МСК-38, зона 3 — **Зона № 3**

Обозначение характерных точек границ	Координаты, м				Метод определения координат	Формулы, примененные для расчета средней квадратической погрешности определения координат характерных точек границ (Mt), с подставленными в такие формулы значениями и итоговые (вычисленные) значения Mt, м	Описание закрепления точки
	содержатся в Едином государственном реестре недвижимости		определены в результате выполнения комплексных кадастровых работ				
	X	Y	X	Y			
1	2	3	4	5	6	7	8
н586У	-	-	383199.25	3354894.93	Аналитический метод	0.20	-
н587У	-	-	383178.20	3354895.39	Аналитический метод	0.20	-
н603У	-	-	383177.42	3354853.79	Аналитический метод	0.20	-
н604У	-	-	383198.24	3354853.18	Аналитический метод	0.20	-
н586У	-	-	383199.25	3354894.93	Аналитический метод	0.20	-

2. Сведения о частях границ уточняемого земельного участка с кадастровым номером 38:06:141904:821 :

Обозначение части границ		Горизонтальное проложение (S), м	Описание прохождения части границ	Сведения о согласовании местоположения границ (согласовано/спорное)
от т.	до т.			
1	2	3	4	5
н586У	н587У	21.06	-	-
н587У	н603У	41.61	-	-
н603У	н604У	20.83	-	-
н604У	н586У	41.76	-	-

3. Сведения о характеристиках уточняемого земельного участка с кадастровым номером 38:06:141904:821 :

№ п/п	Наименование характеристики	Значение характеристики
1	2	3
1.	Адрес земельного участка	Российская Федерация, 664000, Иркутская область, район Иркутский
1.1.	Сведения о местоположении земельного участка (при отсутствии адреса) в структурированном в соответствии с федеральной информационной адресной системой виде	-
1.2.	Дополнительные сведения о местоположении земельного участка	Иркутская область, Иркутский район, 13 км автодороги Иркутск-Голоустное, Садоводческое некоммерческое товарищество "Зеленый сад", уч. № 172
2.	Площадь земельного участка ± величина погрешности определения (вычисления) площади (Р ± ΔР), м2	873 ± 21
3.	Формула, примененная для расчета предельной допустимой погрешности определения площади земельного участка, с подставленными значениями и итоговые (вычисленные) значения (ΔР), м2	ΔР = 3,5*0,2*√Р
4.	Площадь земельного участка согласно сведениям Единого государственного реестра недвижимости (Ркад), м2	-
5.	Оценка расхождения Р и Ркад (Р - Ркад), м2	-
6.	Предельные минимальный и максимальный размеры земельного участка (Рмин и Рмакс), м2	-
7.	Кадастровый номер или иной государственный учетный номер (инвентарный) объекта недвижимости, расположенного на земельном участке	-
8.	Вид (виды) разрешенного использования	для ведения садоводства
8.1.	Дополнительные сведения об использовании земельного участка	-
9.	Сведения о земельных участках (землях общего пользования, территории общего пользования), посредством которых обеспечивается доступ	Земли общего пользования
10.	Иные сведения	На земельном участке расположено здание с кадастровым номером 38:06:141904:2394

4. Пояснения к сведениям об уточняемом земельном участке с кадастровым номером 38:06:141904:821 :

1.	-

Сведения об уточняемых земельных участках, необходимые для исправления реестровых ошибок в сведениях о местоположении их границ

1. Сведения о характерных точках границ уточняемого земельного участка с кадастровым номером 38:06:141904:822 :

Система координат МСК-38, зона 3 **Зона № 3**

Обозначение характерных точек границ	Координаты, м				Метод определения координат	Формулы, примененные для расчета средней квадратической погрешности определения координат характерных точек границ (Mt), с подставленными в такие формулы значениями и итоговые (вычисленные) значения Mt, м	Описание закрепления точки
	содержатся в Едином государственном реестре недвижимости		определены в результате выполнения комплексных кадастровых работ				
	X	Y	X	Y			
1	2	3	4	5	6	7	8
н169У	-	-	383407.79	3354500.28	Аналитический метод	0.20	-
н170У	-	-	383368.94	3354502.29	Аналитический метод	0.20	-
н176У	-	-	383367.64	3354464.87	Аналитический метод	0.20	-
н177У	-	-	383388.09	3354463.84	Аналитический метод	0.20	-
н178У	-	-	383407.99	3354462.30	Аналитический метод	0.20	-
н179У	-	-	383408.07	3354462.72	Аналитический метод	0.20	-
н169У	-	-	383407.79	3354500.28	Аналитический метод	0.20	-

2. Сведения о частях границ уточняемого земельного участка с кадастровым номером 38:06:141904:822 :

Обозначение части границ		Горизонтальное проложение (S), м	Описание прохождения части границ	Сведения о согласовании местоположения границ (согласовано/спорное)
от т.	до т.			
1	2	3	4	5
н169У	н170У	38.90	-	-
н170У	н176У	37.44	-	-
н176У	н177У	20.48	-	-
н177У	н178У	19.96	-	-
н178У	н179У	0.43	-	-
н179У	н169У	37.56	-	-

3. Сведения о характеристиках уточняемого земельного участка с кадастровым номером 38:06:141904:822 :

№ п/п	Наименование характеристики	Значение характеристики
1	2	3
1.	Адрес земельного участка	Российская Федерация, 664000, Иркутская область, район Иркутский
1.1.	Сведения о местоположении земельного участка (при отсутствии адреса) в структурированном в соответствии с федеральной информационной адресной системой виде	-
1.2.	Дополнительные сведения о местоположении земельного участка	Иркутская область, Иркутский район, 13 км автодороги Иркутск-Голоустное, Садоводческое некоммерческое товарищество "Зеленый сад", уч. № 118
2.	Площадь земельного участка ± величина погрешности определения (вычисления) площади (Р ± ΔР), м2	1490 ± 27
3.	Формула, примененная для расчета предельной допустимой погрешности определения площади земельного участка, с подставленными значениями и итоговые (вычисленные) значения (ΔР), м2	ΔР = 3,5*0,2*√Р
4.	Площадь земельного участка согласно сведениям Единого государственного реестра недвижимости (Ркад), м2	-
5.	Оценка расхождения Р и Ркад (Р - Ркад), м2	-
6.	Предельные минимальный и максимальный размеры земельного участка (Рмин и Рмакс), м2	-
7.	Кадастровый номер или иной государственный учетный номер (инвентарный) объекта недвижимости, расположенного на земельном участке	-
8.	Вид (виды) разрешенного использования	для ведения садоводства
8.1.	Дополнительные сведения об использовании земельного участка	-
9.	Сведения о земельных участках (землях общего пользования, территории общего пользования), посредством которых обеспечивается доступ	Земли общего пользования
10.	Иные сведения	На земельном участке расположено здание с кадастровым номером 38:06:141904:3380

4. Пояснения к сведениям об уточняемом земельном участке с кадастровым номером 38:06:141904:822 :

1.	-

Сведения об уточняемых земельных участках, необходимые для исправления реестровых ошибок в сведениях о местоположении их границ

1. Сведения о характерных точках границ уточняемого земельного участка с кадастровым номером 38:06:141904:823 :

Система координат МСК-38, зона 3 **Зона № 3**

Обозначение характерных точек границ	Координаты, м				Метод определения координат	Формулы, примененные для расчета средней квадратической погрешности определения координат характерных точек границ (Mt), с подставленными в такие формулы значениями и итоговые (вычисленные) значения Mt, м	Описание закрепления точки
	содержатся в Едином государственном реестре недвижимости		определены в результате выполнения комплексных кадастровых работ				
	X	Y	X	Y			
1	2	3	4	5	6	7	8
н168У	-	-	383427.67	3354499.46	Аналитический метод	0.20	-
н169У	-	-	383407.79	3354500.28	Аналитический метод	0.20	-
н179У	-	-	383408.07	3354462.72	Аналитический метод	0.20	-
н180У	-	-	383427.84	3354460.75	Аналитический метод	0.20	-
н168У	-	-	383427.67	3354499.46	Аналитический метод	0.20	-

2. Сведения о частях границ уточняемого земельного участка с кадастровым номером 38:06:141904:823 :

Обозначение части границ		Горизонтальное проложение (S), м	Описание прохождения части границ	Сведения о согласовании местоположения границ (согласовано/спорное)
от т.	до т.			
1	2	3	4	5
н168У	н169У	19.90	-	-
н169У	н179У	37.56	-	-
н179У	н180У	19.87	-	-
н180У	н168У	38.71	-	-

3. Сведения о характеристиках уточняемого земельного участка с кадастровым номером 38:06:141904:823 :

№ п/п	Наименование характеристики	Значение характеристики
1	2	3
1.	Адрес земельного участка	Российская Федерация, 664000, Иркутская область, район Иркутский
1.1.	Сведения о местоположении земельного участка (при отсутствии адреса) в структурированном в соответствии с федеральной информационной адресной системой виде	-
1.2.	Дополнительные сведения о местоположении земельного участка	Иркутская область, Иркутский район, 13 км автодороги Иркутск-Голоустное, Садоводческое некоммерческое товарищество "Зеленый сад", уч. № 117
2.	Площадь земельного участка ± величина погрешности определения (вычисления) площади (Р ± ΔР), м2	756 ± 19
3.	Формула, примененная для расчета предельной допустимой погрешности определения площади земельного участка, с подставленными значениями и итоговые (вычисленные) значения (ΔР), м2	ΔР = 3,5*0,2*√Р
4.	Площадь земельного участка согласно сведениям Единого государственного реестра недвижимости (Ркад), м2	-
5.	Оценка расхождения Р и Ркад (Р - Ркад), м2	-
6.	Предельные минимальный и максимальный размеры земельного участка (Рмин и Рмакс), м2	-
7.	Кадастровый номер или иной государственный учетный номер (инвентарный) объекта недвижимости, расположенного на земельном участке	-
8.	Вид (виды) разрешенного использования	для ведения садоводства
8.1.	Дополнительные сведения об использовании земельного участка	-
9.	Сведения о земельных участках (землях общего пользования, территории общего пользования), посредством которых обеспечивается доступ	Земли общего пользования
10.	Иные сведения	-

4. Пояснения к сведениям об уточняемом земельном участке с кадастровым номером 38:06:141904:823 :

1.	-

Сведения об уточняемых земельных участках, необходимые для исправления реестровых ошибок в сведениях о местоположении их границ

1. Сведения о характерных точках границ уточняемого земельного участка с кадастровым номером 38:06:141904:825 :

Система координат МСК-38, зона 3 — **Зона № 3**

Обозначение характерных точек границ	Координаты, м				Метод определения координат	Формулы, примененные для расчета средней квадратической погрешности определения координат характерных точек границ (Mt), с подставленными в такие формулы значениями и итоговые (вычисленные) значения Mt, м	Описание закрепления точки
	содержатся в Едином государственном реестре недвижимости		определены в результате выполнения комплексных кадастровых работ				
	X	Y	X	Y			
1	2	3	4	5	6	7	8
н240У	-	-	383376.35	3354674.42	Аналитический метод	0.20	-
н241У	-	-	383354.42	3354675.53	Аналитический метод	0.20	-
н245У	-	-	383353.10	3354634.26	Аналитический метод	0.20	-
н246У	-	-	383354.41	3354634.33	Аналитический метод	0.20	-
н247У	-	-	383374.42	3354633.96	Аналитический метод	0.20	-
н240У	-	-	383376.35	3354674.42	Аналитический метод	0.20	-

2. Сведения о частях границ уточняемого земельного участка с кадастровым номером 38:06:141904:825 :

Обозначение части границ		Горизонтальное проложение (S), м	Описание прохождения части границ	Сведения о согласовании местоположения границ (согласовано/спорное)
от т.	до т.			
1	2	3	4	5
н240У	н241У	21.96	-	-
н241У	н245У	41.29	-	-
н245У	н246У	1.31	-	-
н246У	н247У	20.01	-	-
н247У	н240У	40.51	-	-

3. Сведения о характеристиках уточняемого земельного участка с кадастровым номером 38:06:141904:825 :

№ п/п	Наименование характеристики	Значение характеристики
1	2	3
1.	Адрес земельного участка	Российская Федерация, 664000, Иркутская область, район Иркутский
1.1.	Сведения о местоположении земельного участка (при отсутствии адреса) в структурированном в соответствии с федеральной информационной адресной системой виде	-
1.2.	Дополнительные сведения о местоположении земельного участка	Иркутская область, Иркутский район, 13 км автодороги Иркутск-Голоустное, Садоводческое некоммерческое товарищество "Зеленый сад", уч. № 80
2.	Площадь земельного участка ± величина погрешности определения (вычисления) площади (Р ± ΔР), м2	884 ± 21
3.	Формула, примененная для расчета предельной допустимой погрешности определения площади земельного участка, с подставленными значениями и итоговые (вычисленные) значения (ΔР), м2	ΔР = 3,5*0,2*√Р
4.	Площадь земельного участка согласно сведениям Единого государственного реестра недвижимости (Ркад), м2	-
5.	Оценка расхождения Р и Ркад (Р - Ркад), м2	-
6.	Предельные минимальный и максимальный размеры земельного участка (Рмин и Рмакс), м2	-
7.	Кадастровый номер или иной государственный учетный номер (инвентарный) объекта недвижимости, расположенного на земельном участке	-
8.	Вид (виды) разрешенного использования	для ведения садоводства
8.1.	Дополнительные сведения об использовании земельного участка	-
9.	Сведения о земельных участках (землях общего пользования, территории общего пользования), посредством которых обеспечивается доступ	Земли общего пользования
10.	Иные сведения	На земельном участке расположено здание с кадастровым номером 38:06:141904:3997

4. Пояснения к сведениям об уточняемом земельном участке с кадастровым номером 38:06:141904:825 :

1.	-

Сведения об уточняемых земельных участках, необходимые для исправления реестровых ошибок в сведениях о местоположении их границ

1. Сведения о характерных точках границ уточняемого земельного участка с кадастровым номером 38:06:141904:826 :

Система координат МСК-38, зона 3 — **Зона № 3**

Обозначение характерных точек границ	Координаты, м				Метод определения координат	Формулы, примененные для расчета средней квадратической погрешности определения координат характерных точек границ (Mt), с подставленными в такие формулы значениями и итоговые (вычисленные) значения Mt, м	Описание закрепления точки
	содержатся в Едином государственном реестре недвижимости		определены в результате выполнения комплексных кадастровых работ				
	X	Y	X	Y			
1	2	3	4	5	6	7	8
н247У	-	-	383374.42	3354633.96	Аналитический метод	0.20	-
н246У	-	-	383354.41	3354634.33	Аналитический метод	0.20	-
н258У	-	-	383351.81	3354595.08	Аналитический метод	0.20	-
н259У	-	-	383372.16	3354593.59	Аналитический метод	0.20	-
н247У	-	-	383374.42	3354633.96	Аналитический метод	0.20	-

2. Сведения о частях границ уточняемого земельного участка с кадастровым номером 38:06:141904:826 :

Обозначение части границ		Горизонтальное проложение (S), м	Описание прохождения части границ	Сведения о согласовании местоположения границ (согласовано/спорное)
от т.	до т.			
1	2	3	4	5
н247У	н246У	20.01	-	-
н246У	н258У	39.34	-	-
н258У	н259У	20.40	-	-
н259У	н247У	40.43	-	-

3. Сведения о характеристиках уточняемого земельного участка с кадастровым номером 38:06:141904:826 :

№ п/п	Наименование характеристики	Значение характеристики
1	2	3
1.	Адрес земельного участка	Российская Федерация, 664000, Иркутская область, район Иркутский
1.1.	Сведения о местоположении земельного участка (при отсутствии адреса) в структурированном в соответствии с федеральной информационной адресной системой виде	-
1.2.	Дополнительные сведения о местоположении земельного участка	Российская Федерация, Иркутская область, Иркутский муниципальный район, сельское поселение Ушаковское, территория садоводческого некоммерческого товарищества "Зеленый сад", ул. 4-я, з/у. № 13
2.	Площадь земельного участка ± величина погрешности определения (вычисления) площади (Р ± ΔР), м2	806 ± 20
3.	Формула, примененная для расчета предельной допустимой погрешности определения площади земельного участка, с подставленными значениями и итоговые (вычисленные) значения (ΔР), м2	ΔР = 3,5*0,2*√Р
4.	Площадь земельного участка согласно сведениям Единого государственного реестра недвижимости (Ркад), м2	-
5.	Оценка расхождения Р и Ркад (Р - Ркад), м2	-
6.	Предельные минимальный и максимальный размеры земельного участка (Рмин и Рмакс), м2	-
7.	Кадастровый номер или иной государственный учетный номер (инвентарный) объекта недвижимости, расположенного на земельном участке	-
8.	Вид (виды) разрешенного использования	для ведения садоводства
8.1.	Дополнительные сведения об использовании земельного участка	-
9.	Сведения о земельных участках (землях общего пользования, территории общего пользования), посредством которых обеспечивается доступ	Земли общего пользования
10.	Иные сведения	На земельном участке расположено здание с кадастровым номером 38:06:141904:4080

4. Пояснения к сведениям об уточняемом земельном участке с кадастровым номером 38:06:141904:826 :

1.	-

Сведения об уточняемых земельных участках, необходимые для исправления реестровых ошибок в сведениях о местоположении их границ

1. Сведения о характерных точках границ уточняемого земельного участка с кадастровым номером 38:06:141904:827 :

Система координат МСК-38, зона 3 **Зона № 3**

Обозначение характерных точек границ	Координаты, м				Метод определения координат	Формулы, примененные для расчета средней квадратической погрешности определения координат характерных точек границ (Mt), с подставленными в такие формулы значениями и итоговые (вычисленные) значения Mt, м	Описание закрепления точки
	содержатся в Едином государственном реестре недвижимости		определены в результате выполнения комплексных кадастровых работ				
	X	Y	X	Y			
1	2	3	4	5	6	7	8
н233У	-	-	383496.19	3354667.89	Аналитический метод	0.20	-
н234У	-	-	383476.71	3354668.28	Аналитический метод	0.20	-
н255У	-	-	383476.38	3354629.47	Аналитический метод	0.20	-
31	-	-	383494.65	3354628.48	Аналитический метод	0.20	-
н233У	-	-	383496.19	3354667.89	Аналитический метод	0.20	-

2. Сведения о частях границ уточняемого земельного участка с кадастровым номером 38:06:141904:827 :

Обозначение части границ		Горизонтальное проложение (S), м	Описание прохождения части границ	Сведения о согласовании местоположения границ (согласовано/спорное)
от т.	до т.			
1	2	3	4	5
н233У	н234У	19.48	-	-
н234У	н255У	38.81	-	-
н255У	31	18.30	-	-
31	н233У	39.44	-	-

3. Сведения о характеристиках уточняемого земельного участка с кадастровым номером 38:06:141904:827 :

№ п/п	Наименование характеристики	Значение характеристики
1	2	3
1.	Адрес земельного участка	Российская Федерация, 664000, Иркутская область, район Иркутский
1.1.	Сведения о местоположении земельного участка (при отсутствии адреса) в структурированном в соответствии с федеральной информационной адресной системой виде	-
1.2.	Дополнительные сведения о местоположении земельного участка	Иркутская область, Иркутский район, 13 км автодороги Иркутск-Голоустное, Садоводческое некоммерческое товарищество "Зеленый сад", уч. № 74
2.	Площадь земельного участка ± величина погрешности определения (вычисления) площади (Р ± ΔР), м2	739 ± 19
3.	Формула, примененная для расчета предельной допустимой погрешности определения площади земельного участка, с подставленными значениями и итоговые (вычисленные) значения (ΔР), м2	ΔР = 3,5*0,2*√Р
4.	Площадь земельного участка согласно сведениям Единого государственного реестра недвижимости (Ркад), м2	-
5.	Оценка расхождения Р и Ркад (Р - Ркад), м2	-
6.	Предельные минимальный и максимальный размеры земельного участка (Рмин и Рмакс), м2	-
7.	Кадастровый номер или иной государственный учетный номер (инвентарный) объекта недвижимости, расположенного на земельном участке	-
8.	Вид (виды) разрешенного использования	для ведения садоводства
8.1.	Дополнительные сведения об использовании земельного участка	-
9.	Сведения о земельных участках (землях общего пользования, территории общего пользования), посредством которых обеспечивается доступ	Земли общего пользования
10.	Иные сведения	На земельном участке расположено здание с кадастровым номером 38:06:141904:1218

4. Пояснения к сведениям об уточняемом земельном участке с кадастровым номером 38:06:141904:827 :

1.	-

Сведения об уточняемых земельных участках, необходимые для исправления реестровых ошибок в сведениях о местоположении их границ

1. Сведения о характерных точках границ уточняемого земельного участка с кадастровым номером 38:06:141904:829 :

Система координат МСК-38, зона 3 **Зона № 3**

Обозначение характерных точек границ	Координаты, м				Метод определения координат	Формулы, примененные для расчета средней квадратической погрешности определения координат характерных точек границ (Mt), с подставленными в такие формулы значениями и итоговые (вычисленные) значения Mt, м	Описание закрепления точки
	содержатся в Едином государственном реестре недвижимости		определены в результате выполнения комплексных кадастровых работ				
	X	Y	X	Y			
1	2	3	4	5	6	7	8
н77У	-	-	383571.20	3354658.42	Аналитический метод	0.20	-
н119У	-	-	383522.62	3354660.03	Аналитический метод	0.20	-
н118У	-	-	383521.86	3354639.99	Аналитический метод	0.20	-
н78У	-	-	383569.74	3354638.09	Аналитический метод	0.20	-
н77У	-	-	383571.20	3354658.42	Аналитический метод	0.20	-

2. Сведения о частях границ уточняемого земельного участка с кадастровым номером 38:06:141904:829 :

Обозначение части границ		Горизонтальное проложение (S), м	Описание прохождения части границ	Сведения о согласовании местоположения границ (согласовано/спорное)
от т.	до т.			
1	2	3	4	5
н77У	н119У	48.61	-	-
н119У	н118У	20.05	-	-
н118У	н78У	47.92	-	-
н78У	н77У	20.38	-	-

3. Сведения о характеристиках уточняемого земельного участка с кадастровым номером 38:06:141904:829 :

№ п/п	Наименование характеристики	Значение характеристики
1	2	3
1.	Адрес земельного участка	Российская Федерация, 664000, Иркутская область, район Иркутский
1.1.	Сведения о местоположении земельного участка (при отсутствии адреса) в структурированном в соответствии с федеральной информационной адресной системой виде	-
1.2.	Дополнительные сведения о местоположении земельного участка	Иркутский район, 13 км автодороги Иркутск-Голоустное, садоводческое некоммерческое товарищество "Зеленый сад", участок № 20
2.	Площадь земельного участка ± величина погрешности определения (вычисления) площади (Р ± ΔР), м2	975 ± 22
3.	Формула, примененная для расчета предельной допустимой погрешности определения площади земельного участка, с подставленными значениями и итоговые (вычисленные) значения (ΔР), м2	ΔР = 3,5*0,2*√Р
4.	Площадь земельного участка согласно сведениям Единого государственного реестра недвижимости (Ркад), м2	-
5.	Оценка расхождения Р и Ркад (Р - Ркад), м2	-
6.	Предельные минимальный и максимальный размеры земельного участка (Рмин и Рмакс), м2	-
7.	Кадастровый номер или иной государственный учетный номер (инвентарный) объекта недвижимости, расположенного на земельном участке	-
8.	Вид (виды) разрешенного использования	для ведения садоводства
8.1.	Дополнительные сведения об использовании земельного участка	-
9.	Сведения о земельных участках (землях общего пользования, территории общего пользования), посредством которых обеспечивается доступ	Земли общего пользования
10.	Иные сведения	-

4. Пояснения к сведениям об уточняемом земельном участке с кадастровым номером 38:06:141904:829 :

1.	-

Сведения об уточняемых земельных участках, необходимые для исправления реестровых ошибок в сведениях о местоположении их границ

1. Сведения о характерных точках границ уточняемого земельного участка с кадастровым номером 38:06:141904:830 :

Система координат МСК-38, зона 3 — **Зона № 3**

Обозначение характерных точек границ	Координаты, м				Метод определения координат	Формулы, примененные для расчета средней квадратической погрешности определения координат характерных точек границ (Mt), с подставленными в такие формулы значениями и итоговые (вычисленные) значения Mt, м	Описание закрепления точки
	содержатся в Едином государственном реестре недвижимости		определены в результате выполнения комплексных кадастровых работ				
	X	Y	X	Y			
1	2	3	4	5	6	7	8
н266У	-	-	383519.57	3354714.35	Аналитический метод	0.20	-
н288У	-	-	383499.06	3354715.70	Аналитический метод	0.20	-
н297У	-	-	383497.82	3354673.97	Аналитический метод	0.20	-
н298У	-	-	383514.84	3354673.85	Аналитический метод	0.20	-
н265У	-	-	383516.93	3354675.69	Аналитический метод	0.20	-
н266У	-	-	383519.57	3354714.35	Аналитический метод	0.20	-

2. Сведения о частях границ уточняемого земельного участка с кадастровым номером 38:06:141904:830 :

Обозначение части границ		Горизонтальное проложение (S), м	Описание прохождения части границ	Сведения о согласовании местоположения границ (согласовано/спорное)
от т.	до т.			
1	2	3	4	5
н266У	н288У	20.55	-	-
н288У	н297У	41.75	-	-
н297У	н298У	17.02	-	-
н298У	н265У	2.78	-	-
н265У	н266У	38.75	-	-

3. Сведения о характеристиках уточняемого земельного участка с кадастровым номером 38:06:141904:830 :

№ п/п	Наименование характеристики	Значение характеристики
1	2	3
1.	Адрес земельного участка	Российская Федерация, 664000, Иркутская область, район Иркутский
1.1.	Сведения о местоположении земельного участка (при отсутствии адреса) в структурированном в соответствии с федеральной информационной адресной системой виде	-
1.2.	Дополнительные сведения о местоположении земельного участка	Иркутская область, Иркутский район, 13 км автодороги Иркутск-Голоустное, Садоводческое некоммерческое товарищество "Зеленый сад", уч. № 63
2.	Площадь земельного участка ± величина погрешности определения (вычисления) площади (Р ± ΔР), м2	812 ± 20
3.	Формула, примененная для расчета предельной допустимой погрешности определения площади земельного участка, с подставленными значениями и итоговые (вычисленные) значения (ΔР), м2	ΔР = 3,5*0,2*√Р
4.	Площадь земельного участка согласно сведениям Единого государственного реестра недвижимости (Ркад), м2	-
5.	Оценка расхождения Р и Ркад (Р - Ркад), м2	-
6.	Предельные минимальный и максимальный размеры земельного участка (Рмин и Рмакс), м2	-
7.	Кадастровый номер или иной государственный учетный номер (инвентарный) объекта недвижимости, расположенного на земельном участке	-
8.	Вид (виды) разрешенного использования	для ведения садоводства
8.1.	Дополнительные сведения об использовании земельного участка	-
9.	Сведения о земельных участках (землях общего пользования, территории общего пользования), посредством которых обеспечивается доступ	Земли общего пользования
10.	Иные сведения	-

4. Пояснения к сведениям об уточняемом земельном участке с кадастровым номером 38:06:141904:830 :

1.	-

Сведения об уточняемых земельных участках, необходимые для исправления реестровых ошибок в сведениях о местоположении их границ

1. Сведения о характерных точках границ уточняемого земельного участка с кадастровым номером 38:06:141904:831 :

Система координат МСК-38, зона 3 — **Зона № 3**

Обозначение характерных точек границ	Координаты, м				Метод определения координат	Формулы, примененные для расчета средней квадратической погрешности определения координат характерных точек границ (Mt), с подставленными в такие формулы значениями и итоговые (вычисленные) значения Mt, м	Описание закрепления точки
	содержатся в Едином государственном реестре недвижимости		определены в результате выполнения комплексных кадастровых работ				
	X	Y	X	Y			
1	2	3	4	5	6	7	8
н71У	-	-	383572.33	3354714.40	Аналитический метод	0.20	-
н70У	-	-	383572.30	3354726.83	Аналитический метод	0.20	-
н69У	-	-	383572.25	3354733.64	Аналитический метод	0.20	-
н123У	-	-	383525.43	3354735.18	Аналитический метод	0.20	-
н122У	-	-	383525.03	3354715.26	Аналитический метод	0.20	-
н71У	-	-	383572.33	3354714.40	Аналитический метод	0.20	-

2. Сведения о частях границ уточняемого земельного участка с кадастровым номером 38:06:141904:831 :

Обозначение части границ		Горизонтальное проложение (S), м	Описание прохождения части границ	Сведения о согласовании местоположения границ (согласовано/спорное)
от т.	до т.			
1	2	3	4	5
н71У	н70У	12.43	-	-
н70У	н69У	6.81	-	-
н69У	н123У	46.85	-	-
н123У	н122У	19.92	-	-
н122У	н71У	47.31	-	-

3. Сведения о характеристиках уточняемого земельного участка с кадастровым номером 38:06:141904:831 :

№ п/п	Наименование характеристики	Значение характеристики
1	2	3
1.	Адрес земельного участка	Российская Федерация, 664000, Иркутская область, район Иркутский
1.1.	Сведения о местоположении земельного участка (при отсутствии адреса) в структурированном в соответствии с федеральной информационной адресной системой виде	-
1.2.	Дополнительные сведения о местоположении земельного участка	Иркутская область, Иркутский район, 13 км автодороги Иркутск-Голоустное, Садоводческое некоммерческое товарищество "Зеленый сад", уч. № 16
2.	Площадь земельного участка ± величина погрешности определения (вычисления) площади (Р ± ΔР), м2	922 ± 22
3.	Формула, примененная для расчета предельной допустимой погрешности определения площади земельного участка, с подставленными значениями и итоговые (вычисленные) значения (ΔР), м2	ΔР = 3,5*0,2*√Р
4.	Площадь земельного участка согласно сведениям Единого государственного реестра недвижимости (Ркад), м2	-
5.	Оценка расхождения Р и Ркад (Р - Ркад), м2	-
6.	Предельные минимальный и максимальный размеры земельного участка (Рмин и Рмакс), м2	-
7.	Кадастровый номер или иной государственный учетный номер (инвентарный) объекта недвижимости, расположенного на земельном участке	-
8.	Вид (виды) разрешенного использования	для ведения садоводства
8.1.	Дополнительные сведения об использовании земельного участка	-
9.	Сведения о земельных участках (землях общего пользования, территории общего пользования), посредством которых обеспечивается доступ	Земли общего пользования
10.	Иные сведения	На земельном участке расположено здание с кадастровым номером 38:06:141904:3475

4. Пояснения к сведениям об уточняемом земельном участке с кадастровым номером 38:06:141904:831 :

1.	-

Сведения об уточняемых земельных участках, необходимые для исправления реестровых ошибок в сведениях о местоположении их границ

1. Сведения о характерных точках границ уточняемого земельного участка с кадастровым номером 38:06:141904:836 :

Система координат МСК-38, зона 3 **Зона № 3**

Обозначение характерных точек границ	Координаты, м				Метод определения координат	Формулы, примененные для расчета средней квадратической погрешности определения координат характерных точек границ (Mt), с подставленными в такие формулы значениями и итоговые (вычисленные) значения Mt, м	Описание закрепления точки
	содержатся в Едином государственном реестре недвижимости		определены в результате выполнения комплексных кадастровых работ				
	X	Y	X	Y			
1	2	3	4	5	6	7	8
н8У	-	-	383667.86	3354804.49	Аналитический метод	0.20	-
н24У	-	-	383628.16	3354806.10	Аналитический метод	0.20	-
н23У	-	-	383626.68	3354786.36	Аналитический метод	0.20	-
н9У	-	-	383666.39	3354784.47	Аналитический метод	0.20	-
н8У	-	-	383667.86	3354804.49	Аналитический метод	0.20	-

2. Сведения о частях границ уточняемого земельного участка с кадастровым номером 38:06:141904:836 :

Обозначение части границ		Горизонтальное проложение (S), м	Описание прохождения части границ	Сведения о согласовании местоположения границ (согласовано/спорное)
от т.	до т.			
1	2	3	4	5
н8У	н24У	39.73	-	-
н24У	н23У	19.80	-	-
н23У	н9У	39.75	-	-
н9У	н8У	20.07	-	-

3. Сведения о характеристиках уточняемого земельного участка с кадастровым номером 38:06:141904:836 :

№ п/п	Наименование характеристики	Значение характеристики
1	2	3
1.	Адрес земельного участка	Российская Федерация, 664000, Иркутская область, район Иркутский
1.1.	Сведения о местоположении земельного участка (при отсутствии адреса) в структурированном в соответствии с федеральной информационной адресной системой виде	-
1.2.	Дополнительные сведения о местоположении земельного участка	Иркутская область, Иркутский район, 13 км автодороги Иркутск - Голоустное, Садоводческое некоммерческое товарищество "Зеленый сад", уч. № 9а
2.	Площадь земельного участка ± величина погрешности определения (вычисления) площади (Р ± ΔР), м2	792 ± 20
3.	Формула, примененная для расчета предельной допустимой погрешности определения площади земельного участка, с подставленными значениями и итоговые (вычисленные) значения (ΔР), м2	ΔР = 3,5*0,2*√Р
4.	Площадь земельного участка согласно сведениям Единого государственного реестра недвижимости (Ркад), м2	-
5.	Оценка расхождения Р и Ркад (Р - Ркад), м2	-
6.	Предельные минимальный и максимальный размеры земельного участка (Рмин и Рмакс), м2	-
7.	Кадастровый номер или иной государственный учетный номер (инвентарный) объекта недвижимости, расположенного на земельном участке	-
8.	Вид (виды) разрешенного использования	для ведения садоводства
8.1.	Дополнительные сведения об использовании земельного участка	-
9.	Сведения о земельных участках (землях общего пользования, территории общего пользования), посредством которых обеспечивается доступ	Земли общего пользования
10.	Иные сведения	На земельном участке расположено здание с кадастровым номером 38:06:141904:2473

4. Пояснения к сведениям об уточняемом земельном участке с кадастровым номером 38:06:141904:836 :

1.	-

Сведения об уточняемых земельных участках, необходимые для исправления реестровых ошибок в сведениях о местоположении их границ

1. Сведения о характерных точках границ уточняемого земельного участка с кадастровым номером 38:06:141904:837 :

Система координат МСК-38, зона 3 **Зона № 3**

Обозначение характерных точек границ	Координаты, м				Метод определения координат	Формулы, примененные для расчета средней квадратической погрешности определения координат характерных точек границ (Mt), с подставленными в такие формулы значениями и итоговые (вычисленные) значения Mt, м	Описание закрепления точки
	содержатся в Едином государственном реестре недвижимости		определены в результате выполнения комплексных кадастровых работ				
	X	Y	X	Y			
1	2	3	4	5	6	7	8
н12У	-	-	383664.26	3354759.12	Аналитический метод	0.20	-
н11У	-	-	383663.43	3354759.35	Аналитический метод	0.20	-
н10У	-	-	383663.81	3354763.18	Аналитический метод	0.20	-
н21У	-	-	383625.25	3354765.32	Аналитический метод	0.20	-
н20У	-	-	383623.72	3354743.90	Аналитический метод	0.20	-
н19У	-	-	383662.20	3354741.40	Аналитический метод	0.20	-
н22У	-	-	383663.54	3354741.38	Аналитический метод	0.20	-
н12У	-	-	383664.26	3354759.12	Аналитический метод	0.20	-

2. Сведения о частях границ уточняемого земельного участка с кадастровым номером 38:06:141904:837 :

Обозначение части границ		Горизонтальное проложение (S), м	Описание прохождения части границ	Сведения о согласовании местоположения границ (согласовано/спорное)
от т.	до т.			
1	2	3	4	5
н12У	н11У	0.86	-	-
н11У	н10У	3.85	-	-
н10У	н21У	38.62	-	-
н21У	н20У	21.47	-	-
н20У	н19У	38.56	-	-
н19У	н22У	1.34	-	-
н22У	н12У	17.75	-	-

3. Сведения о характеристиках уточняемого земельного участка с кадастровым номером 38:06:141904:837 :

№ п/п	Наименование характеристики	Значение характеристики
1	2	3
1.	Адрес земельного участка	Российская Федерация, 664000, Иркутская область, район Иркутский
1.1.	Сведения о местоположении земельного участка (при отсутствии адреса) в структурированном в соответствии с федеральной информационной адресной системой виде	-
1.2.	Дополнительные сведения о местоположении земельного участка	Иркутская область, Иркутский район, 13 км автодороги Иркутск-Голоустное, Садоводческое некоммерческое товарищество "Зеленый сад", уч. № 11а
2.	Площадь земельного участка ± величина погрешности определения (вычисления) площади (Р ± ΔР), м2	854 ± 20
3.	Формула, примененная для расчета предельной допустимой погрешности определения площади земельного участка, с подставленными значениями и итоговые (вычисленные) значения (ΔР), м2	ΔР = 3,5*0,2*√Р
4.	Площадь земельного участка согласно сведениям Единого государственного реестра недвижимости (Ркад), м2	-
5.	Оценка расхождения Р и Ркад (Р - Ркад), м2	-
6.	Предельные минимальный и максимальный размеры земельного участка (Рмин и Рмакс), м2	-
7.	Кадастровый номер или иной государственный учетный номер (инвентарный) объекта недвижимости, расположенного на земельном участке	-
8.	Вид (виды) разрешенного использования	для ведения садоводства
8.1.	Дополнительные сведения об использовании земельного участка	-
9.	Сведения о земельных участках (землях общего пользования, территории общего пользования), посредством которых обеспечивается доступ	Земли общего пользования
10.	Иные сведения	-

4. Пояснения к сведениям об уточняемом земельном участке с кадастровым номером 38:06:141904:837 :

1.	-

Сведения об уточняемых земельных участках, необходимые для исправления реестровых ошибок в сведениях о местоположении их границ

1. Сведения о характерных точках границ уточняемого земельного участка с кадастровым номером 38:06:141904:838 :

Система координат МСК-38, зона 3 **Зона № 3**

Обозначение характерных точек границ	Координаты, м				Метод определения координат	Формулы, примененные для расчета средней квадратической погрешности определения координат характерных точек границ (Mt), с подставленными в такие формулы значениями и итоговые (вычисленные) значения Mt, м	Описание закрепления точки
	содержатся в Едином государственном реестре недвижимости		определены в результате выполнения комплексных кадастровых работ				
	X	Y	X	Y			
1	2	3	4	5	6	7	8
н9У	-	-	383666.39	3354784.47	Аналитический метод	0.20	-
н23У	-	-	383626.68	3354786.36	Аналитический метод	0.20	-
н21У	-	-	383625.25	3354765.32	Аналитический метод	0.20	-
н10У	-	-	383663.81	3354763.18	Аналитический метод	0.20	-
н9У	-	-	383666.39	3354784.47	Аналитический метод	0.20	-

2. Сведения о частях границ уточняемого земельного участка с кадастровым номером 38:06:141904:838 :

Обозначение части границ		Горизонтальное проложение (S), м	Описание прохождения части границ	Сведения о согласовании местоположения границ (согласовано/спорное)
от т.	до т.			
1	2	3	4	5
н9У	н23У	39.75	-	-
н23У	н21У	21.09	-	-
н21У	н10У	38.62	-	-
н10У	н9У	21.45	-	-

3. Сведения о характеристиках уточняемого земельного участка с кадастровым номером 38:06:141904:838 :

№ п/п	Наименование характеристики	Значение характеристики
1	2	3
1.	Адрес земельного участка	Российская Федерация, 664000, Иркутская область, район Иркутский
1.1.	Сведения о местоположении земельного участка (при отсутствии адреса) в структурированном в соответствии с федеральной информационной адресной системой виде	-
1.2.	Дополнительные сведения о местоположении земельного участка	Иркутская область, Иркутский район, 13 км автодороги Иркутск-Голоустное, Садоводческое некоммерческое товарищество "Зеленый сад", уч. № 10а
2.	Площадь земельного участка ± величина погрешности определения (вычисления) площади (P ± ΔP), м2	832 ± 20
3.	Формула, примененная для расчета предельной допустимой погрешности определения площади земельного участка, с подставленными значениями и итоговые (вычисленные) значения (ΔP), м2	ΔP = 3,5*0,2*√P
4.	Площадь земельного участка согласно сведениям Единого государственного реестра недвижимости (Ркад), м2	-
5.	Оценка расхождения P и Ркад (P - Ркад), м2	-
6.	Предельные минимальный и максимальный размеры земельного участка (Рмин и Рмакс), м2	-
7.	Кадастровый номер или иной государственный учетный номер (инвентарный) объекта недвижимости, расположенного на земельном участке	-
8.	Вид (виды) разрешенного использования	для ведения садоводства
8.1.	Дополнительные сведения об использовании земельного участка	-
9.	Сведения о земельных участках (землях общего пользования, территории общего пользования), посредством которых обеспечивается доступ	Земли общего пользования
10.	Иные сведения	-

4. Пояснения к сведениям об уточняемом земельном участке с кадастровым номером 38:06:141904:838 :

1.	-

Сведения об уточняемых земельных участках, необходимые для исправления реестровых ошибок в сведениях о местоположении их границ

1. Сведения о характерных точках границ уточняемого земельного участка с кадастровым номером 38:06:141904:839 :

Система координат МСК-38, зона 3 **Зона № 3**

Обозначение характерных точек границ	Координаты, м				Метод определения координат	Формулы, примененные для расчета средней квадратической погрешности определения координат характерных точек границ (Mt), с подставленными в такие формулы значениями и итоговые (вычисленные) значения Mt, м	Описание закрепления точки
	содержатся в Едином государственном реестре недвижимости		определены в результате выполнения комплексных кадастровых работ				
	X	Y	X	Y			
1	2	3	4	5	6	7	8
н19У	-	-	383662.20	3354741.40	Аналитический метод	0.20	-
н20У	-	-	383623.72	3354743.90	Аналитический метод	0.20	-
25	-	-	383621.38	3354700.42	Аналитический метод	0.20	-
26	-	-	383659.13	3354698.64	Аналитический метод	0.20	-
н19У	-	-	383662.20	3354741.40	Аналитический метод	0.20	-

2. Сведения о частях границ уточняемого земельного участка с кадастровым номером 38:06:141904:839 :

Обозначение части границ		Горизонтальное проложение (S), м	Описание прохождения части границ	Сведения о согласовании местоположения границ (согласовано/спорное)
от т.	до т.			
1	2	3	4	5
н19У	н20У	38.56	-	-
н20У	25	43.54	-	-
25	26	37.79	-	-
26	н19У	42.87	-	-

3. Сведения о характеристиках уточняемого земельного участка с кадастровым номером 38:06:141904:839 :

№ п/п	Наименование характеристики	Значение характеристики
1	2	3
1.	Адрес земельного участка	Российская Федерация, 664000, Иркутская область, район Иркутский
1.1.	Сведения о местоположении земельного участка (при отсутствии адреса) в структурированном в соответствии с федеральной информационной адресной системой виде	-
1.2.	Дополнительные сведения о местоположении земельного участка	Иркутская область, Иркутский район, 13 км автодороги Иркутск - Голоустное, садоводческое некоммерческое товарищество "Зеленый сад", уч. № 12а-13а
2.	Площадь земельного участка ± величина погрешности определения (вычисления) площади (P ± ΔP), м2	1649 ± 28
3.	Формула, примененная для расчета предельной допустимой погрешности определения площади земельного участка, с подставленными значениями и итоговые (вычисленные) значения (ΔP), м2	ΔP = 3,5*0,2*√P
4.	Площадь земельного участка согласно сведениям Единого государственного реестра недвижимости (Ркад), м2	-
5.	Оценка расхождения P и Ркад (P - Ркад), м2	-
6.	Предельные минимальный и максимальный размеры земельного участка (Рмин и Рмакс), м2	-
7.	Кадастровый номер или иной государственный учетный номер (инвентарный) объекта недвижимости, расположенного на земельном участке	-
8.	Вид (виды) разрешенного использования	для ведения садоводства
8.1.	Дополнительные сведения об использовании земельного участка	-
9.	Сведения о земельных участках (землях общего пользования, территории общего пользования), посредством которых обеспечивается доступ	Земли общего пользования
10.	Иные сведения	На земельном участке расположено здание с кадастровым номером 38:06:141904:2882

4. Пояснения к сведениям об уточняемом земельном участке с кадастровым номером 38:06:141904:839 :

1.	-

Сведения об уточняемых земельных участках, необходимые для исправления реестровых ошибок в сведениях о местоположении их границ

1. Сведения о характерных точках границ уточняемого земельного участка с кадастровым номером 38:06:141904:842 :

Система координат МСК-38, зона 3 **Зона № 3**

Обозначение характерных точек границ	Координаты, м				Метод определения координат	Формулы, примененные для расчета средней квадратической погрешности определения координат характерных точек границ (Mt), с подставленными в такие формулы значениями и итоговые (вычисленные) значения Mt, м	Описание закрепления точки
	содержатся в Едином государственном реестре недвижимости		определены в результате выполнения комплексных кадастровых работ				
	X	Y	X	Y			
1	2	3	4	5	6	7	8
н472У	-	-	383323.05	3354637.27	Аналитический метод	0.20	-
н473У	-	-	383322.12	3354676.23	Аналитический метод	0.20	-
н474У	-	-	383318.10	3354676.42	Аналитический метод	0.20	-
н475У	-	-	383318.15	3354677.00	Аналитический метод	0.20	-
н476У	-	-	383301.86	3354677.61	Аналитический метод	0.20	-
н498У	-	-	383302.65	3354637.50	Аналитический метод	0.20	-
н472У	-	-	383323.05	3354637.27	Аналитический метод	0.20	-

2. Сведения о частях границ уточняемого земельного участка с кадастровым номером 38:06:141904:842 :

Обозначение части границ		Горизонтальное проложение (S), м	Описание прохождения части границ	Сведения о согласовании местоположения границ (согласовано/спорное)
от т.	до т.			
1	2	3	4	5
н472У	н473У	38.97	-	-
н473У	н474У	4.02	-	-
н474У	н475У	0.58	-	-
н475У	н476У	16.30	-	-
н476У	н498У	40.12	-	-
н498У	н472У	20.40	-	-

3. Сведения о характеристиках уточняемого земельного участка с кадастровым номером 38:06:141904:842 :

№ п/п	Наименование характеристики	Значение характеристики
1	2	3
1.	Адрес земельного участка	Российская Федерация, 664000, Иркутская область, район Иркутский
1.1.	Сведения о местоположении земельного участка (при отсутствии адреса) в структурированном в соответствии с федеральной информационной адресной системой виде	-
1.2.	Дополнительные сведения о местоположении земельного участка	Иркутская область, Иркутский район, 13 км автодороги Иркутск-Голоустное, Садоводческое некоммерческое Товарищество "Зеленый сад", уч. № 180
2.	Площадь земельного участка ± величина погрешности определения (вычисления) площади (Р ± ΔР), м2	807 ± 20
3.	Формула, примененная для расчета предельной допустимой погрешности определения площади земельного участка, с подставленными значениями и итоговые (вычисленные) значения (ΔР), м2	ΔР = 3,5*0,2*√Р
4.	Площадь земельного участка согласно сведениям Единого государственного реестра недвижимости (Ркад), м2	-
5.	Оценка расхождения Р и Ркад (Р - Ркад), м2	-
6.	Предельные минимальный и максимальный размеры земельного участка (Рмин и Рмакс), м2	-
7.	Кадастровый номер или иной государственный учетный номер (инвентарный) объекта недвижимости, расположенного на земельном участке	-
8.	Вид (виды) разрешенного использования	для ведения садоводства
8.1.	Дополнительные сведения об использовании земельного участка	-
9.	Сведения о земельных участках (землях общего пользования, территории общего пользования), посредством которых обеспечивается доступ	Земли общего пользования
10.	Иные сведения	На земельном участке расположено здание с кадастровым номером 38:06:141904:1374

4. Пояснения к сведениям об уточняемом земельном участке с кадастровым номером 38:06:141904:842 :

1.	-

Сведения об уточняемых земельных участках, необходимые для исправления реестровых ошибок в сведениях о местоположении их границ

1. Сведения о характерных точках границ уточняемого земельного участка с кадастровым номером 38:06:141904:843 :

Система координат МСК-38, зона 3 **Зона № 3**

Обозначение характерных точек границ	Координаты, м				Метод определения координат	Формулы, примененные для расчета средней квадратической погрешности определения координат характерных точек границ (Mt), с подставленными в такие формулы значениями и итоговые (вычисленные) значения Mt, м	Описание закрепления точки
	содержатся в Едином государственном реестре недвижимости		определены в результате выполнения комплексных кадастровых работ				
	X	Y	X	Y			
1	2	3	4	5	6	7	8
н541У	-	-	383298.24	3354682.46	Аналитический метод	0.20	-
н881У	-	-	383297.48	3354721.61	Аналитический метод	0.20	-
н880У	-	-	383278.37	3354721.48	Аналитический метод	0.20	-
н540У	-	-	383277.96	3354683.66	Аналитический метод	0.20	-
н541У	-	-	383298.24	3354682.46	Аналитический метод	0.20	-

2. Сведения о частях границ уточняемого земельного участка с кадастровым номером 38:06:141904:843 :

Обозначение части границ		Горизонтальное проложение (S), м	Описание прохождения части границ	Сведения о согласовании местоположения границ (согласовано/спорное)
от т.	до т.			
1	2	3	4	5
н541У	н881У	39.16	-	-
н881У	н880У	19.11	-	-
н880У	н540У	37.82	-	-
н540У	н541У	20.32	-	-

3. Сведения о характеристиках уточняемого земельного участка с кадастровым номером 38:06:141904:843 :

№ п/п	Наименование характеристики	Значение характеристики
1	2	3
1.	Адрес земельного участка	Российская Федерация, 664000, Иркутская область, район Иркутский
1.1.	Сведения о местоположении земельного участка (при отсутствии адреса) в структурированном в соответствии с федеральной информационной адресной системой виде	-
1.2.	Дополнительные сведения о местоположении земельного участка	Иркутская область, Иркутский район, 13 км автодороги Иркутск-Голоустное, садоводческое некоммерческое товарищество "Зеленый сад", уч. № 165
2.	Площадь земельного участка ± величина погрешности определения (вычисления) площади (Р ± ΔР), м2	758 ± 19
3.	Формула, примененная для расчета предельной допустимой погрешности определения площади земельного участка, с подставленными значениями и итоговые (вычисленные) значения (ΔР), м2	ΔР = 3,5*0,2*√Р
4.	Площадь земельного участка согласно сведениям Единого государственного реестра недвижимости (Ркад), м2	-
5.	Оценка расхождения Р и Ркад (Р - Ркад), м2	-
6.	Предельные минимальный и максимальный размеры земельного участка (Рмин и Рмакс), м2	-
7.	Кадастровый номер или иной государственный учетный номер (инвентарный) объекта недвижимости, расположенного на земельном участке	-
8.	Вид (виды) разрешенного использования	для ведения садоводства
8.1.	Дополнительные сведения об использовании земельного участка	-
9.	Сведения о земельных участках (землях общего пользования, территории общего пользования), посредством которых обеспечивается доступ	Земли общего пользования
10.	Иные сведения	На земельном участке расположено здание с кадастровым номером 38:06:141904:3300

4. Пояснения к сведениям об уточняемом земельном участке с кадастровым номером 38:06:141904:843 :

1.	-

Сведения об уточняемых земельных участках, необходимые для исправления реестровых ошибок в сведениях о местоположении их границ

1. Сведения о характерных точках границ уточняемого земельного участка с кадастровым номером 38:06:141904:846 :

Система координат МСК-38, зона 3 — **Зона № 3**

Обозначение характерных точек границ	Координаты, м				Метод определения координат	Формулы, примененные для расчета средней квадратической погрешности определения координат характерных точек границ (Mt), с подставленными в такие формулы значениями и итоговые (вычисленные) значения Mt, м	Описание закрепления точки
	содержатся в Едином государственном реестре недвижимости		определены в результате выполнения комплексных кадастровых работ				
	X	Y	X	Y			
1	2	3	4	5	6	7	8
14	-	-	383598.23	3354451.22	Аналитический метод	0.20	-
н97У	-	-	383553.84	3354454.19	Аналитический метод	0.20	-
н98У	-	-	383551.72	3354436.30	Аналитический метод	0.20	-
н99У	-	-	383550.85	3354436.13	Аналитический метод	0.20	-
н100У	-	-	383550.29	3354415.44	Аналитический метод	0.20	-
н101У	-	-	383550.04	3354408.15	Аналитический метод	0.20	-
13	-	-	383594.22	3354405.13	Аналитический метод	0.20	-
14	-	-	383598.23	3354451.22	Аналитический метод	0.20	-

2. Сведения о частях границ уточняемого земельного участка с кадастровым номером 38:06:141904:846 :

Обозначение части границ		Горизонтальное проложение (S), м	Описание прохождения части границ	Сведения о согласовании местоположения границ (согласовано/спорное)
от т.	до т.			
1	2	3	4	5
14	н97У	44.49	-	-
н97У	н98У	18.02	-	-
н98У	н99У	0.89	-	-
н99У	н100У	20.70	-	-
н100У	н101У	7.29	-	-
н101У	13	44.28	-	-
13	14	46.26	-	-

3. Сведения о характеристиках уточняемого земельного участка с кадастровым номером 38:06:141904:846 :

№ п/п	Наименование характеристики	Значение характеристики
1	2	3
1.	Адрес земельного участка	Российская Федерация, 664000, Иркутская область, район Иркутский
1.1.	Сведения о местоположении земельного участка (при отсутствии адреса) в структурированном в соответствии с федеральной информационной адресной системой виде	-
1.2.	Дополнительные сведения о местоположении земельного участка	Иркутская область, Иркутский район, 13 км автодороги Иркутск-Голоустное, садоводческое некоммерческое товарищество «Зеленый сад», уч. № 34а-35а
2.	Площадь земельного участка ± величина погрешности определения (вычисления) площади (Р ± ΔР), м2	2078 ± 32
3.	Формула, примененная для расчета предельной допустимой погрешности определения площади земельного участка, с подставленными значениями и итоговые (вычисленные) значения (ΔР), м2	ΔР = 3,5*0,2*√Р
4.	Площадь земельного участка согласно сведениям Единого государственного реестра недвижимости (Ркад), м2	-
5.	Оценка расхождения Р и Ркад (Р - Ркад), м2	-
6.	Предельные минимальный и максимальный размеры земельного участка (Рмин и Рмакс), м2	-
7.	Кадастровый номер или иной государственный учетный номер (инвентарный) объекта недвижимости, расположенного на земельном участке	-
8.	Вид (виды) разрешенного использования	Для ведения садоводства
8.1.	Дополнительные сведения об использовании земельного участка	-
9.	Сведения о земельных участках (землях общего пользования, территории общего пользования), посредством которых обеспечивается доступ	Земли общего пользования
10.	Иные сведения	-

4. Пояснения к сведениям об уточняемом земельном участке с кадастровым номером 38:06:141904:846 :

1.	-

Сведения об уточняемых земельных участках, необходимые для исправления реестровых ошибок в сведениях о местоположении их границ

1. Сведения о характерных точках границ уточняемого земельного участка с кадастровым номером 38:06:141904:848 :

Система координат МСК-38, зона 3 — **Зона № 3**

Обозначение характерных точек границ	Координаты, м				Метод определения координат	Формулы, примененные для расчета средней квадратической погрешности определения координат характерных точек границ (Mt), с подставленными в такие формулы значениями и итоговые (вычисленные) значения Mt, м	Описание закрепления точки
	содержатся в Едином государственном реестре недвижимости		определены в результате выполнения комплексных кадастровых работ				
	X	Y	X	Y			
1	2	3	4	5	6	7	8
н30У	-	-	383611.40	3354627.02	Аналитический метод	0.20	-
н138У	-	-	383602.14	3354627.65	Аналитический метод	0.20	-
н79У	-	-	383569.46	3354629.87	Аналитический метод	0.20	-
н80У	-	-	383569.17	3354619.27	Аналитический метод	0.20	-
н81У	-	-	383569.27	3354606.87	Аналитический метод	0.20	-
н29У	-	-	383610.46	3354603.49	Аналитический метод	0.20	-
н30У	-	-	383611.40	3354627.02	Аналитический метод	0.20	-

2. Сведения о частях границ уточняемого земельного участка с кадастровым номером 38:06:141904:848 :

Обозначение части границ		Горизонтальное проложение (S), м	Описание прохождения части границ	Сведения о согласовании местоположения границ (согласовано/спорное)
от т.	до т.			
1	2	3	4	5
н30У	н138У	9.28	-	-
н138У	н79У	32.76	-	-
н79У	н80У	10.60	-	-
н80У	н81У	12.40	-	-
н81У	н29У	41.33	-	-
н29У	н30У	23.55	-	-

3. Сведения о характеристиках уточняемого земельного участка с кадастровым номером 38:06:141904:848 :

№ п/п	Наименование характеристики	Значение характеристики
1	2	3
1.	Адрес земельного участка	Российская Федерация, 664000, Иркутская область, район Иркутский
1.1.	Сведения о местоположении земельного участка (при отсутствии адреса) в структурированном в соответствии с федеральной информационной адресной системой виде	-
1.2.	Дополнительные сведения о местоположении земельного участка	Иркутская область, Иркутский район, 13 км автодороги Иркутск-Голоустное, садоводческое некоммерческое товарищество "Зеленый сад", уч. № 26а
2.	Площадь земельного участка ± величина погрешности определения (вычисления) площади (Р ± ΔР), м2	971 ± 22
3.	Формула, примененная для расчета предельной допустимой погрешности определения площади земельного участка, с подставленными значениями и итоговые (вычисленные) значения (ΔР), м2	ΔР = 3,5*0,2*√Р
4.	Площадь земельного участка согласно сведениям Единого государственного реестра недвижимости (Ркад), м2	-
5.	Оценка расхождения Р и Ркад (Р - Ркад), м2	-
6.	Предельные минимальный и максимальный размеры земельного участка (Рмин и Рмакс), м2	-
7.	Кадастровый номер или иной государственный учетный номер (инвентарный) объекта недвижимости, расположенного на земельном участке	-
8.	Вид (виды) разрешенного использования	Для ведения садоводства
8.1.	Дополнительные сведения об использовании земельного участка	-
9.	Сведения о земельных участках (землях общего пользования, территории общего пользования), посредством которых обеспечивается доступ	Земли общего пользования
10.	Иные сведения	На земельном участке расположено здание с кадастровым номером 38:06:141904:2168

4. Пояснения к сведениям об уточняемом земельном участке с кадастровым номером 38:06:141904:848 :

1.	-

Сведения об уточняемых земельных участках, необходимые для исправления реестровых ошибок в сведениях о местоположении их границ

1. Сведения о характерных точках границ уточняемого земельного участка с кадастровым номером 38:06:141904:849 :

Система координат МСК-38, зона 3 — **Зона № 3**

Обозначение характерных точек границ	Координаты, м				Метод определения координат	Формулы, примененные для расчета средней квадратической погрешности определения координат характерных точек границ (Mt), с подставленными в такие формулы значениями и итоговые (вычисленные) значения Mt, м	Описание закрепления точки
	содержатся в Едином государственном реестре недвижимости		определены в результате выполнения комплексных кадастровых работ				
	X	Y	X	Y			
1	2	3	4	5	6	7	8
20	-	-	383609.54	3354581.24	Аналитический метод	0.20	-
н29У	-	-	383611.48	3354603.46	Аналитический метод	0.20	-
н81У	-	-	383610.46	3354603.49	Аналитический метод	0.20	-
н82У	-	-	383569.27	3354606.87	Аналитический метод	0.20	-
н83У	-	-	383568.86	3354597.85	Аналитический метод	0.20	-
н28У	-	-	383568.95	3354583.35	Аналитический метод	0.20	-
20	-	-	383609.54	3354581.24	Аналитический метод	0.20	-

2. Сведения о частях границ уточняемого земельного участка с кадастровым номером 38:06:141904:849 :

Обозначение части границ		Горизонтальное проложение (S), м	Описание прохождения части границ	Сведения о согласовании местоположения границ (согласовано/спорное)
от т.	до т.			
1	2	3	4	5
20	н29У	22.30	-	-
н29У	н81У	1.02	-	-
н81У	н82У	41.33	-	-
н82У	н83У	9.03	-	-
н83У	н28У	14.50	-	-
н28У	20	40.64	-	-

3. Сведения о характеристиках уточняемого земельного участка с кадастровым номером 38:06:141904:849 :

№ п/п	Наименование характеристики	Значение характеристики
1	2	3
1.	Адрес земельного участка	Российская Федерация, 664000, Иркутская область, район Иркутский
1.1.	Сведения о местоположении земельного участка (при отсутствии адреса) в структурированном в соответствии с федеральной информационной адресной системой виде	-
1.2.	Дополнительные сведения о местоположении земельного участка	Иркутская область, Иркутский район, 13 км автодороги Иркутск-Голоустное, садоводческое некоммерческое товарищество "Зеленый сад", уч. № 26а
2.	Площадь земельного участка ± величина погрешности определения (вычисления) площади (P ± ΔP), м2	952 ± 22
3.	Формула, примененная для расчета предельной допустимой погрешности определения площади земельного участка, с подставленными значениями и итоговые (вычисленные) значения (ΔP), м2	ΔP = 3,5*0,2*√P
4.	Площадь земельного участка согласно сведениям Единого государственного реестра недвижимости (Ркад), м2	-
5.	Оценка расхождения Р и Ркад (Р - Ркад), м2	-
6.	Предельные минимальный и максимальный размеры земельного участка (Рмин и Рмакс), м2	-
7.	Кадастровый номер или иной государственный учетный номер (инвентарный) объекта недвижимости, расположенного на земельном участке	-
8.	Вид (виды) разрешенного использования	Для ведения садоводства
8.1.	Дополнительные сведения об использовании земельного участка	-
9.	Сведения о земельных участках (землях общего пользования, территории общего пользования), посредством которых обеспечивается доступ	Земли общего пользования
10.	Иные сведения	На земельном участке расположено здание с кадастровым номером 38:06:141904:3412

4. Пояснения к сведениям об уточняемом земельном участке с кадастровым номером 38:06:141904:849 :

1.	-

Сведения об уточняемых земельных участках, необходимые для исправления реестровых ошибок в сведениях о местоположении их границ

1. Сведения о характерных точках границ уточняемого земельного участка с кадастровым номером 38:06:141904:853 :

Система координат МСК-38, зона 3 — **Зона № 3**

Обозначение характерных точек границ	Координаты, м				Метод определения координат	Формулы, примененные для расчета средней квадратической погрешности определения координат характерных точек границ (Mt), с подставленными в такие формулы значениями и итоговые (вычисленные) значения Mt, м	Описание закрепления точки
	содержатся в Едином государственном реестре недвижимости		определены в результате выполнения комплексных кадастровых работ				
	X	Y	X	Y			
1	2	3	4	5	6	7	8
н39У	-	-	383618.38	3354804.44	Аналитический метод	0.20	-
н48У	-	-	383599.98	3354805.15	Аналитический метод	0.20	-
н59У	-	-	383577.27	3354806.43	Аналитический метод	0.20	-
н60У	-	-	383576.23	3354797.11	Аналитический метод	0.20	-
н61У	-	-	383575.62	3354794.14	Аналитический метод	0.20	-
н62У	-	-	383578.93	3354793.99	Аналитический метод	0.20	-
н63У	-	-	383578.63	3354786.00	Аналитический метод	0.20	-
н38У	-	-	383616.98	3354783.97	Аналитический метод	0.20	-
н39У	-	-	383618.38	3354804.44	Аналитический метод	0.20	-

2. Сведения о частях границ уточняемого земельного участка с кадастровым номером 38:06:141904:853 :

Обозначение части границ		Горизонтальное проложение (S), м	Описание прохождения части границ	Сведения о согласовании местоположения границ (согласовано/спорное)
от т.	до т.			
1	2	3	4	5
н39У	н48У	18.41	-	-
н48У	н59У	22.75	-	-
н59У	н60У	9.38	-	-
н60У	н61У	3.03	-	-
н61У	н62У	3.31	-	-
н62У	н63У	8.00	-	-
н63У	н38У	38.40	-	-
н38У	н39У	20.52	-	-

3. Сведения о характеристиках уточняемого земельного участка с кадастровым номером 38:06:141904:853 :

№ п/п	Наименование характеристики	Значение характеристики
1	2	3
1.	Адрес земельного участка	Российская Федерация, 664000, Иркутская область, район Иркутский
1.1.	Сведения о местоположении земельного участка (при отсутствии адреса) в структурированном в соответствии с федеральной информационной адресной системой виде	-
1.2.	Дополнительные сведения о местоположении земельного участка	Иркутская область, Иркутский район, 13 км автодороги Иркутск - Голоустное, садоводческое некоммерческое товарищество "Зеленый сад", уч. № 6а
2.	Площадь земельного участка ± величина погрешности определения (вычисления) площади (P ± ΔP), м2	819 ± 20
3.	Формула, примененная для расчета предельной допустимой погрешности определения площади земельного участка, с подставленными значениями и итоговые (вычисленные) значения (ΔP), м2	ΔP = 3,5*0,2*√P
4.	Площадь земельного участка согласно сведениям Единого государственного реестра недвижимости (Ркад), м2	-
5.	Оценка расхождения Р и Ркад (Р - Ркад), м2	-
6.	Предельные минимальный и максимальный размеры земельного участка (Рмин и Рмакс), м2	-
7.	Кадастровый номер или иной государственный учетный номер (инвентарный) объекта недвижимости, расположенного на земельном участке	-
8.	Вид (виды) разрешенного использования	для ведения садоводства
8.1.	Дополнительные сведения об использовании земельного участка	-
9.	Сведения о земельных участках (землях общего пользования, территории общего пользования), посредством которых обеспечивается доступ	Земли общего пользования
10.	Иные сведения	На земельном участке расположено здание с кадастровым номером 38:06:141904:2883

4. Пояснения к сведениям об уточняемом земельном участке с кадастровым номером 38:06:141904:853 :

1.	-

Сведения об уточняемых земельных участках, необходимые для исправления реестровых ошибок в сведениях о местоположении их границ

1. Сведения о характерных точках границ уточняемого земельного участка с кадастровым номером 38:06:141904:858 :

Система координат МСК-38, зона 3 — **Зона № 3**

Обозначение характерных точек границ	Координаты, м				Метод определения координат	Формулы, примененные для расчета средней квадратической погрешности определения координат характерных точек границ (Mt), с подставленными в такие формулы значениями и итоговые (вычисленные) значения Mt, м	Описание закрепления точки
	содержатся в Едином государственном реестре недвижимости		определены в результате выполнения комплексных кадастровых работ				
	X	Y	X	Y			
1	2	3	4	5	6	7	8
н497У	-	-	383281.98	3354638.55	Аналитический метод	0.20	-
н477У	-	-	383281.86	3354678.40	Аналитический метод	0.20	-
н478У	-	-	383261.81	3354679.45	Аналитический метод	0.20	-
н479У	-	-	383261.80	3354678.93	Аналитический метод	0.20	-
н495У	-	-	383261.95	3354639.45	Аналитический метод	0.20	-
н496У	-	-	383263.12	3354639.49	Аналитический метод	0.20	-
н497У	-	-	383281.98	3354638.55	Аналитический метод	0.20	-

2. Сведения о частях границ уточняемого земельного участка с кадастровым номером 38:06:141904:858 :

Обозначение части границ		Горизонтальное проложение (S), м	Описание прохождения части границ	Сведения о согласовании местоположения границ (согласовано/спорное)
от т.	до т.			
1	2	3	4	5
н497У	н477У	39.85	-	-
н477У	н478У	20.08	-	-
н478У	н479У	0.52	-	-
н479У	н495У	39.48	-	-
н495У	н496У	1.17	-	-
н496У	н497У	18.88	-	-

3. Сведения о характеристиках уточняемого земельного участка с кадастровым номером 38:06:141904:858 :

№ п/п	Наименование характеристики	Значение характеристики
1	2	3
1.	Адрес земельного участка	Российская Федерация, 664000, Иркутская область, район Иркутский
1.1.	Сведения о местоположении земельного участка (при отсутствии адреса) в структурированном в соответствии с федеральной информационной адресной системой виде	-
1.2.	Дополнительные сведения о местоположении земельного участка	Иркутская область, Иркутский район, 13 км. автодороги Иркутск - Голоустное, садоводческое некоммерческое товарищество "Зеленый сад", уч. № 182
2.	Площадь земельного участка ± величина погрешности определения (вычисления) площади (Р ± ΔР), м2	799 ± 20
3.	Формула, примененная для расчета предельной допустимой погрешности определения площади земельного участка, с подставленными значениями и итоговые (вычисленные) значения (ΔР), м2	ΔР = 3,5*0,2*√Р
4.	Площадь земельного участка согласно сведениям Единого государственного реестра недвижимости (Ркад), м2	-
5.	Оценка расхождения Р и Ркад (Р - Ркад), м2	-
6.	Предельные минимальный и максимальный размеры земельного участка (Рмин и Рмакс), м2	-
7.	Кадастровый номер или иной государственный учетный номер (инвентарный) объекта недвижимости, расположенного на земельном участке	-
8.	Вид (виды) разрешенного использования	для ведения садоводства
8.1.	Дополнительные сведения об использовании земельного участка	-
9.	Сведения о земельных участках (землях общего пользования, территории общего пользования), посредством которых обеспечивается доступ	Земли общего пользования
10.	Иные сведения	На земельном участке расположено здание с кадастровым номером 38:06:141904:2327

4. Пояснения к сведениям об уточняемом земельном участке с кадастровым номером 38:06:141904:858 :

1.	-

Сведения об уточняемых земельных участках, необходимые для исправления реестровых ошибок в сведениях о местоположении их границ

1. Сведения о характерных точках границ уточняемого земельного участка с кадастровым номером 38:06:141904:859 :

Система координат МСК-38, зона 3 — **Зона № 3**

Обозначение характерных точек границ	Координаты, м				Метод определения координат	Формулы, примененные для расчета средней квадратической погрешности определения координат характерных точек границ (Mt), с подставленными в такие формулы значениями и итоговые (вычисленные) значения Mt, м	Описание закрепления точки
	содержатся в Едином государственном реестре недвижимости		определены в результате выполнения комплексных кадастровых работ				
	X	Y	X	Y			
1	2	3	4	5	6	7	8
н531У	-	-	383202.19	3354709.30	Аналитический метод	0.20	-
н960У	-	-	383198.98	3354754.40	Аналитический метод	0.20	-
н961У	-	-	383148.53	3354749.67	Аналитический метод	0.20	-
н528У	-	-	383151.01	3354716.56	Аналитический метод	0.20	-
н529У	-	-	383151.68	3354706.31	Аналитический метод	0.20	-
н531У	-	-	383202.19	3354709.30	Аналитический метод	0.20	-

2. Сведения о частях границ уточняемого земельного участка с кадастровым номером 38:06:141904:859 :

Обозначение части границ		Горизонтальное проложение (S), м	Описание прохождения части границ	Сведения о согласовании местоположения границ (согласовано/спорное)
от т.	до т.			
1	2	3	4	5
н531У	н960У	45.21	-	-
н960У	н961У	50.67	-	-
н961У	н528У	33.20	-	-
н528У	н529У	10.27	-	-
н529У	н531У	50.60	-	-

3. Сведения о характеристиках уточняемого земельного участка с кадастровым номером 38:06:141904:859 :

№ п/п	Наименование характеристики	Значение характеристики
1	2	3
1.	Адрес земельного участка	Российская Федерация, 664000, Иркутская область, район Иркутский
1.1.	Сведения о местоположении земельного участка (при отсутствии адреса) в структурированном в соответствии с федеральной информационной адресной системой виде	-
1.2.	Дополнительные сведения о местоположении земельного участка	Иркутская область, Иркутский район, 13 км. автодороги Иркутск - Голоустное, Садоводческое некоммерческое товарищество "Зеленый сад", уч. № 153
2.	Площадь земельного участка ± величина погрешности определения (вычисления) площади (Р ± ΔР), м2	2243 ± 34
3.	Формула, примененная для расчета предельной допустимой погрешности определения площади земельного участка, с подставленными значениями и итоговые (вычисленные) значения (ΔР), м2	ΔР = 3,5*0,2*√Р
4.	Площадь земельного участка согласно сведениям Единого государственного реестра недвижимости (Ркад), м2	-
5.	Оценка расхождения Р и Ркад (Р - Ркад), м2	-
6.	Предельные минимальный и максимальный размеры земельного участка (Рмин и Рмакс), м2	-
7.	Кадастровый номер или иной государственный учетный номер (инвентарный) объекта недвижимости, расположенного на земельном участке	-
8.	Вид (виды) разрешенного использования	для ведения садоводства
8.1.	Дополнительные сведения об использовании земельного участка	-
9.	Сведения о земельных участках (землях общего пользования, территории общего пользования), посредством которых обеспечивается доступ	Земли общего пользования
10.	Иные сведения	-

4. Пояснения к сведениям об уточняемом земельном участке с кадастровым номером 38:06:141904:859 :

1.	-

Сведения об уточняемых земельных участках, необходимые для исправления реестровых ошибок в сведениях о местоположении их границ

1. Сведения о характерных точках границ уточняемого земельного участка с кадастровым номером 38:06:141904:863 :

Система координат МСК-38, зона 3 **Зона № 3**

Обозначение характерных точек границ	Координаты, м				Метод определения координат	Формулы, примененные для расчета средней квадратической погрешности определения координат характерных точек границ (Mt), с подставленными в такие формулы значениями и итоговые (вычисленные) значения Mt, м	Описание закрепления точки
	содержатся в Едином государственном реестре недвижимости		определены в результате выполнения комплексных кадастровых работ				
	X	Y	X	Y			
1	2	3	4	5	6	7	8
н540У	-	-	383277.96	3354683.66	Аналитический метод	0.20	-
н880У	-	-	383278.37	3354721.48	Аналитический метод	0.20	-
н879У	-	-	383259.99	3354722.90	Аналитический метод	0.20	-
н878У	-	-	383257.77	3354723.02	Аналитический метод	0.20	-
н539У	-	-	383258.93	3354683.95	Аналитический метод	0.20	-
н540У	-	-	383277.96	3354683.66	Аналитический метод	0.20	-

2. Сведения о частях границ уточняемого земельного участка с кадастровым номером 38:06:141904:863 :

Обозначение части границ		Горизонтальное проложение (S), м	Описание прохождения части границ	Сведения о согласовании местоположения границ (согласовано/спорное)
от т.	до т.			
1	2	3	4	5
н540У	н880У	37.82	-	-
н880У	н879У	18.43	-	-
н879У	н878У	2.22	-	-
н878У	н539У	39.09	-	-
н539У	н540У	19.03	-	-

3. Сведения о характеристиках уточняемого земельного участка с кадастровым номером 38:06:141904:863 :

№ п/п	Наименование характеристики	Значение характеристики
1	2	3
1.	Адрес земельного участка	Российская Федерация, 664000, Иркутская область, район Иркутский
1.1.	Сведения о местоположении земельного участка (при отсутствии адреса) в структурированном в соответствии с федеральной информационной адресной системой виде	-
1.2.	Дополнительные сведения о местоположении земельного участка	Иркутская область, Иркутский район, 13 км автодороги Иркутск-Голоустное, садоводческое некоммерческое товарищество "Зеленый сад", уч. № 166
2.	Площадь земельного участка ± величина погрешности определения (вычисления) площади (Р ± ΔР), м2	762 ± 19
3.	Формула, примененная для расчета предельной допустимой погрешности определения площади земельного участка, с подставленными значениями и итоговые (вычисленные) значения (ΔР), м2	ΔР = 3,5*0,2*√Р
4.	Площадь земельного участка согласно сведениям Единого государственного реестра недвижимости (Ркад), м2	-
5.	Оценка расхождения Р и Ркад (Р - Ркад), м2	-
6.	Предельные минимальный и максимальный размеры земельного участка (Рмин и Рмакс), м2	-
7.	Кадастровый номер или иной государственный учетный номер (инвентарный) объекта недвижимости, расположенного на земельном участке	-
8.	Вид (виды) разрешенного использования	для ведения садоводства
8.1.	Дополнительные сведения об использовании земельного участка	-
9.	Сведения о земельных участках (землях общего пользования, территории общего пользования), посредством которых обеспечивается доступ	Земли общего пользования
10.	Иные сведения	-

4. Пояснения к сведениям об уточняемом земельном участке с кадастровым номером 38:06:141904:863 :

1.	-

Сведения об уточняемых земельных участках, необходимые для исправления реестровых ошибок в сведениях о местоположении их границ

1. Сведения о характерных точках границ уточняемого земельного участка с кадастровым номером 38:06:141904:864 :

Система координат МСК-38, зона 3 **Зона № 3**

Обозначение характерных точек границ	Координаты, м				Метод определения координат	Формулы, примененные для расчета средней квадратической погрешности определения координат характерных точек границ (Mt), с подставленными в такие формулы значениями и итоговые (вычисленные) значения Mt, м	Описание закрепления точки
	содержатся в Едином государственном реестре недвижимости		определены в результате выполнения комплексных кадастровых работ				
	X	Y	X	Y			
1	2	3	4	5	6	7	8
н506У	-	-	383222.85	3354602.35	Аналитический метод	0.20	-
н493У	-	-	383222.78	3354641.17	Аналитический метод	0.20	-
н492У	-	-	383202.69	3354642.17	Аналитический метод	0.20	-
н505У	-	-	383202.79	3354604.88	Аналитический метод	0.20	-
н504У	-	-	383202.64	3354604.87	Аналитический метод	0.20	-
н875У	-	-	383202.56	3354603.75	Аналитический метод	0.20	-
н506У	-	-	383222.85	3354602.35	Аналитический метод	0.20	-

2. Сведения о частях границ уточняемого земельного участка с кадастровым номером 38:06:141904:864 :

Обозначение части границ		Горизонтальное проложение (S), м	Описание прохождения части границ	Сведения о согласовании местоположения границ (согласовано/спорное)
от т.	до т.			
1	2	3	4	5
н506У	н493У	38.82	-	-
н493У	н492У	20.11	-	-
н492У	н505У	37.29	-	-
н505У	н504У	0.15	-	-
н504У	н875У	1.12	-	-
н875У	н506У	20.34	-	-

3. Сведения о характеристиках уточняемого земельного участка с кадастровым номером 38:06:141904:864 :

№ п/п	Наименование характеристики	Значение характеристики
1	2	3
1.	Адрес земельного участка	Российская Федерация, 664000, Иркутская область, район Иркутский
1.1.	Сведения о местоположении земельного участка (при отсутствии адреса) в структурированном в соответствии с федеральной информационной адресной системой виде	-
1.2.	Дополнительные сведения о местоположении земельного участка	Иркутская область, Иркутский район, 13 км автодороги Иркутск-Голоустное, садоводское некоммерческое товарищество "Зеленый сад", уч. №194
2.	Площадь земельного участка ± величина погрешности определения (вычисления) площади (Р ± ΔР), м2	776 ± 19
3.	Формула, примененная для расчета предельной допустимой погрешности определения площади земельного участка, с подставленными значениями и итоговые (вычисленные) значения (ΔР), м2	ΔР = 3,5*0,2*√Р
4.	Площадь земельного участка согласно сведениям Единого государственного реестра недвижимости (Ркад), м2	-
5.	Оценка расхождения Р и Ркад (Р - Ркад), м2	-
6.	Предельные минимальный и максимальный размеры земельного участка (Рмин и Рмакс), м2	-
7.	Кадастровый номер или иной государственный учетный номер (инвентарный) объекта недвижимости, расположенного на земельном участке	-
8.	Вид (виды) разрешенного использования	Для ведения садоводства
8.1.	Дополнительные сведения об использовании земельного участка	-
9.	Сведения о земельных участках (землях общего пользования, территории общего пользования), посредством которых обеспечивается доступ	Земли общего пользования
10.	Иные сведения	-

4. Пояснения к сведениям об уточняемом земельном участке с кадастровым номером 38:06:141904:864 :

1.	-

Сведения об уточняемых земельных участках, необходимые для исправления реестровых ошибок в сведениях о местоположении их границ

1. Сведения о характерных точках границ уточняемого земельного участка с кадастровым номером 38:06:141904:866 :

Система координат МСК-38, зона 3 **Зона № 3**

Обозначение характерных точек границ	Координаты, м				Метод определения координат	Формулы, примененные для расчета средней квадратической погрешности определения координат характерных точек границ (Mt), с подставленными в такие формулы значениями и итоговые (вычисленные) значения Mt, м	Описание закрепления точки
	содержатся в Едином государственном реестре недвижимости		определены в результате выполнения комплексных кадастровых работ				
	X	Y	X	Y			
1	2	3	4	5	6	7	8
н176У	-	-	383367.64	3354464.87	Аналитический метод	0.20	-
н175У	-	-	383346.23	3354465.82	Аналитический метод	0.20	-
н186У	-	-	383343.81	3354427.43	Аналитический метод	0.20	-
н187У	-	-	383364.85	3354425.99	Аналитический метод	0.20	-
н176У	-	-	383367.64	3354464.87	Аналитический метод	0.20	-

2. Сведения о частях границ уточняемого земельного участка с кадастровым номером 38:06:141904:866 :

Обозначение части границ		Горизонтальное проложение (S), м	Описание прохождения части границ	Сведения о согласовании местоположения границ (согласовано/спорное)
от т.	до т.			
1	2	3	4	5
н176У	н175У	21.43	-	-
н175У	н186У	38.47	-	-
н186У	н187У	21.09	-	-
н187У	н176У	38.98	-	-

3. Сведения о характеристиках уточняемого земельного участка с кадастровым номером 38:06:141904:866 :

№ п/п	Наименование характеристики	Значение характеристики
1	2	3
1.	Адрес земельного участка	Российская Федерация, 664000, Иркутская область, район Иркутский
1.1.	Сведения о местоположении земельного участка (при отсутствии адреса) в структурированном в соответствии с федеральной информационной адресной системой виде	-
1.2.	Дополнительные сведения о местоположении земельного участка	Российская Федерация, Иркутская область, муниципальный район Иркутский, сельское поселение Ушаковское, территория СНТ Зеленый Сад, улица 6-я, земельный участок 15

3. Сведения о характеристиках уточняемого земельного участка с кадастровым номером 38:06:141904:866 :

№ п/п	Наименование характеристики	Значение характеристики
1	2	3
2.	Площадь земельного участка ± величина погрешности определения (вычисления) площади (P ± ΔP), м2	823 ± 20
3.	Формула, примененная для расчета предельной допустимой погрешности определения площади земельного участка, с подставленными значениями и итоговые (вычисленные) значения (ΔP), м2	ΔP = 3,5*0,2*√P
4.	Площадь земельного участка согласно сведениям Единого государственного реестра недвижимости (Ркад), м2	-
5.	Оценка расхождения Р и Ркад (Р - Ркад), м2	-
6.	Предельные минимальный и максимальный размеры земельного участка (Рмин и Рмакс), м2	-
7.	Кадастровый номер или иной государственный учетный номер (инвентарный) объекта недвижимости, расположенного на земельном участке	-
8.	Вид (виды) разрешенного использования	для ведения садоводства
8.1.	Дополнительные сведения об использовании земельного участка	-
9.	Сведения о земельных участках (землях общего пользования, территории общего пользования), посредством которых обеспечивается доступ	Земли общего пользования
10.	Иные сведения	На земельном участке расположено здание с кадастровым номером 38:06:141904:4131

4. Пояснения к сведениям об уточняемом земельном участке с кадастровым номером 38:06:141904:866 :

1.	-

Сведения об уточняемых земельных участках, необходимые для исправления реестровых ошибок в сведениях о местоположении их границ

1. Сведения о характерных точках границ уточняемого земельного участка с кадастровым номером 38:06:141904:867 :

Система координат МСК-38, зона 3 **Зона № 3**

Обозначение характерных точек границ	Координаты, м				Метод определения координат	Формулы, примененные для расчета средней квадратической погрешности определения координат характерных точек границ (Mt), с подставленными в такие формулы значениями и итоговые (вычисленные) значения Mt, м	Описание закрепления точки
	содержатся в Едином государственном реестре недвижимости		определены в результате выполнения комплексных кадастровых работ				
	X	Y	X	Y			
1	2	3	4	5	6	7	8
н170У	-	-	383368.94	3354502.29	Аналитический метод	0.20	-
н171У	-	-	383346.94	3354503.29	Аналитический метод	0.20	-
н175У	-	-	383346.23	3354465.82	Аналитический метод	0.20	-
н176У	-	-	383367.64	3354464.87	Аналитический метод	0.20	-
н170У	-	-	383368.94	3354502.29	Аналитический метод	0.20	-

2. Сведения о частях границ уточняемого земельного участка с кадастровым номером 38:06:141904:867 :

Обозначение части границ		Горизонтальное проложение (S), м	Описание прохождения части границ	Сведения о согласовании местоположения границ (согласовано/спорное)
от т.	до т.			
1	2	3	4	5
н170У	н171У	22.02	-	-
н171У	н175У	37.48	-	-
н175У	н176У	21.43	-	-
н176У	н170У	37.44	-	-

3. Сведения о характеристиках уточняемого земельного участка с кадастровым номером 38:06:141904:867 :

№ п/п	Наименование характеристики	Значение характеристики
1	2	3
1.	Адрес земельного участка	Российская Федерация, 664000, Иркутская область, район Иркутский
1.1.	Сведения о местоположении земельного участка (при отсутствии адреса) в структурированном в соответствии с федеральной информационной адресной системой виде	-
1.2.	Дополнительные сведения о местоположении земельного участка	Иркутская область, Иркутский район, 13-й км автодороги Иркутск-Голоустное , садоводческое некоммерческое товарищество "Зеленый сад", ул. Пятая, участок № 120

3. Сведения о характеристиках уточняемого земельного участка с кадастровым номером 38:06:141904:867 :

№ п/п	Наименование характеристики	Значение характеристики
1	2	3
2.	Площадь земельного участка ± величина погрешности определения (вычисления) площади (P ± ΔP), м2	814 ± 20
3.	Формула, примененная для расчета предельной допустимой погрешности определения площади земельного участка, с подставленными значениями и итоговые (вычисленные) значения (ΔP), м2	ΔP = 3,5*0,2*√P
4.	Площадь земельного участка согласно сведениям Единого государственного реестра недвижимости (Ркад), м2	-
5.	Оценка расхождения Р и Ркад (Р - Ркад), м2	-
6.	Предельные минимальный и максимальный размеры земельного участка (Рмин и Рмакс), м2	-
7.	Кадастровый номер или иной государственный учетный номер (инвентарный) объекта недвижимости, расположенного на земельном участке	-
8.	Вид (виды) разрешенного использования	Для ведения садоводства
8.1.	Дополнительные сведения об использовании земельного участка	-
9.	Сведения о земельных участках (землях общего пользования, территории общего пользования), посредством которых обеспечивается доступ	Земли общего пользования
10.	Иные сведения	На земельном участке расположено здание с кадастровым номером 38:06:141904:3373

4. Пояснения к сведениям об уточняемом земельном участке с кадастровым номером 38:06:141904:867 :

1.	-

Сведения об уточняемых земельных участках, необходимые для исправления реестровых ошибок в сведениях о местоположении их границ

1. Сведения о характерных точках границ уточняемого земельного участка с кадастровым номером 38:06:141904:868 :

Система координат МСК-38, зона 3 **Зона № 3**

Обозначение характерных точек границ	Координаты, м				Метод определения координат	Формулы, примененные для расчета средней квадратической погрешности определения координат характерных точек границ (Mt), с подставленными в такие формулы значениями и итоговые (вычисленные) значения Mt, м	Описание закрепления точки
	содержатся в Едином государственном реестре недвижимости		определены в результате выполнения комплексных кадастровых работ				
	X	Y	X	Y			
1	2	3	4	5	6	7	8
н175У	-	-	383346.23	3354465.82	Аналитический метод	0.20	-
н174У	-	-	383324.77	3354466.73	Аналитический метод	0.20	-
н185У	-	-	383323.34	3354429.35	Аналитический метод	0.20	-
н186У	-	-	383343.81	3354427.43	Аналитический метод	0.20	-
н175У	-	-	383346.23	3354465.82	Аналитический метод	0.20	-

2. Сведения о частях границ уточняемого земельного участка с кадастровым номером 38:06:141904:868 :

Обозначение части границ		Горизонтальное проложение (S), м	Описание прохождения части границ	Сведения о согласовании местоположения границ (согласовано/спорное)
от т.	до т.			
1	2	3	4	5
н175У	н174У	21.48	-	-
н174У	н185У	37.41	-	-
н185У	н186У	20.56	-	-
н186У	н175У	38.47	-	-

3. Сведения о характеристиках уточняемого земельного участка с кадастровым номером 38:06:141904:868 :

№ п/п	Наименование характеристики	Значение характеристики
1	2	3
1.	Адрес земельного участка	Российская Федерация, 664000, Иркутская область, район Иркутский
1.1.	Сведения о местоположении земельного участка (при отсутствии адреса) в структурированном в соответствии с федеральной информационной адресной системой виде	-
1.2.	Дополнительные сведения о местоположении земельного участка	Иркутская область, Иркутский район, 13-й км автодороги Иркутск-Голоустное , садоводческое некоммерческое товарищество "Зеленый сад", ул. Шестая, участок № 157
2.	Площадь земельного участка ± величина погрешности определения (вычисления) площади (Р ± ΔР), м2	797 ± 20
3.	Формула, примененная для расчета предельной допустимой погрешности определения площади земельного участка, с подставленными значениями и итоговые (вычисленные) значения (ΔР), м2	ΔР = 3,5*0,2*√Р
4.	Площадь земельного участка согласно сведениям Единого государственного реестра недвижимости (Ркад), м2	-
5.	Оценка расхождения Р и Ркад (Р - Ркад), м2	-
6.	Предельные минимальный и максимальный размеры земельного участка (Рмин и Рмакс), м2	-
7.	Кадастровый номер или иной государственный учетный номер (инвентарный) объекта недвижимости, расположенного на земельном участке	-
8.	Вид (виды) разрешенного использования	Для ведения садоводства
8.1.	Дополнительные сведения об использовании земельного участка	-
9.	Сведения о земельных участках (землях общего пользования, территории общего пользования), посредством которых обеспечивается доступ	Земли общего пользования
10.	Иные сведения	На земельном участке расположено здание с кадастровым номером 38:06:141904:2470

4. Пояснения к сведениям об уточняемом земельном участке с кадастровым номером 38:06:141904:868 :

1.	-

Сведения об уточняемых земельных участках, необходимые для исправления реестровых ошибок в сведениях о местоположении их границ

1. Сведения о характерных точках границ уточняемого земельного участка с кадастровым номером 38:06:141904:869 :

Система координат МСК-38, зона 3 **Зона № 3**

Обозначение характерных точек границ	Координаты, м				Метод определения координат	Формулы, примененные для расчета средней квадратической погрешности определения координат характерных точек границ (Mt), с подставленными в такие формулы значениями и итоговые (вычисленные) значения Mt, м	Описание закрепления точки
	содержатся в Едином государственном реестре недвижимости		определены в результате выполнения комплексных кадастровых работ				
	X	Y	X	Y			
1	2	3	4	5	6	7	8
н171У	-	-	383346.94	3354503.29	Аналитический метод	0.20	-
н172У	-	-	383327.45	3354504.15	Аналитический метод	0.20	-
н173У	-	-	383326.08	3354502.25	Аналитический метод	0.20	-
н174У	-	-	383324.77	3354466.73	Аналитический метод	0.20	-
н175У	-	-	383346.23	3354465.82	Аналитический метод	0.20	-
н171У	-	-	383346.94	3354503.29	Аналитический метод	0.20	-

2. Сведения о частях границ уточняемого земельного участка с кадастровым номером 38:06:141904:869 :

Обозначение части границ		Горизонтальное проложение (S), м	Описание прохождения части границ	Сведения о согласовании местоположения границ (согласовано/спорное)
от т.	до т.			
1	2	3	4	5
н171У	н172У	19.51	-	-
н172У	н173У	2.34	-	-
н173У	н174У	35.54	-	-
н174У	н175У	21.48	-	-
н175У	н171У	37.48	-	-

3. Сведения о характеристиках уточняемого земельного участка с кадастровым номером 38:06:141904:869 :

№ п/п	Наименование характеристики	Значение характеристики
1	2	3
1.	Адрес земельного участка	Российская Федерация, 664000, Иркутская область, район Иркутский
1.1.	Сведения о местоположении земельного участка (при отсутствии адреса) в структурированном в соответствии с федеральной информационной адресной системой виде	-
1.2.	Дополнительные сведения о местоположении земельного участка	Иркутская область, Иркутский район, 13-й км автодороги Иркутск-Голоустное, садоводческое некоммерческое товарищество "Зеленый сад", ул. Пятая, участок № 156
2.	Площадь земельного участка ± величина погрешности определения (вычисления) площади (Р ± ΔР), м2	791 ± 20
3.	Формула, примененная для расчета предельной допустимой погрешности определения площади земельного участка, с подставленными значениями и итоговые (вычисленные) значения (ΔР), м2	ΔР = 3,5*0,2*√Р
4.	Площадь земельного участка согласно сведениям Единого государственного реестра недвижимости (Ркад), м2	-
5.	Оценка расхождения Р и Ркад (Р - Ркад), м2	-
6.	Предельные минимальный и максимальный размеры земельного участка (Рмин и Рмакс), м2	-
7.	Кадастровый номер или иной государственный учетный номер (инвентарный) объекта недвижимости, расположенного на земельном участке	-
8.	Вид (виды) разрешенного использования	Для ведения садоводства
8.1.	Дополнительные сведения об использовании земельного участка	-
9.	Сведения о земельных участках (землях общего пользования, территории общего пользования), посредством которых обеспечивается доступ	Земли общего пользования
10.	Иные сведения	На земельном участке расположено здание с кадастровым номером 38:06:141904:2306

4. Пояснения к сведениям об уточняемом земельном участке с кадастровым номером 38:06:141904:869 :

1.	-

Сведения об уточняемых земельных участках, необходимые для исправления реестровых ошибок в сведениях о местоположении их границ

1. Сведения о характерных точках границ уточняемого земельного участка с кадастровым номером 38:06:141904:871 :

Система координат МСК-38, зона 3 — **Зона № 3**

Обозначение характерных точек границ	Координаты, м				Метод определения координат	Формулы, примененные для расчета средней квадратической погрешности определения координат характерных точек границ (Mt), с подставленными в такие формулы значениями и итоговые (вычисленные) значения Mt, м	Описание закрепления точки
	содержатся в Едином государственном реестре недвижимости		определены в результате выполнения комплексных кадастровых работ				
	X	Y	X	Y			
1	2	3	4	5	6	7	8
13	-	-	383594.22	3354405.13	Аналитический метод	0.20	-
н101У	-	-	383550.04	3354408.15	Аналитический метод	0.20	-
н102У	-	-	383549.38	3354394.27	Аналитический метод	0.20	-
н103У	-	-	383548.52	3354369.14	Аналитический метод	0.20	-
11	-	-	383548.35	3354363.38	Аналитический метод	0.20	-
12	-	-	383581.98	3354362.32	Аналитический метод	0.20	-
13	-	-	383594.22	3354405.13	Аналитический метод	0.20	-

2. Сведения о частях границ уточняемого земельного участка с кадастровым номером 38:06:141904:871 :

Обозначение части границ		Горизонтальное проложение (S), м	Описание прохождения части границ	Сведения о согласовании местоположения границ (согласовано/спорное)
от т.	до т.			
1	2	3	4	5
13	н101У	44.28	-	-
н101У	н102У	13.90	-	-
н102У	н103У	25.14	-	-
н103У	11	5.76	-	-
11	12	33.65	-	-
12	13	44.53	-	-

3. Сведения о характеристиках уточняемого земельного участка с кадастровым номером 38:06:141904:871 :

№ п/п	Наименование характеристики	Значение характеристики
1	2	3
1.	Адрес земельного участка	Российская Федерация, 664000, Иркутская область, район Иркутский
1.1.	Сведения о местоположении земельного участка (при отсутствии адреса) в структурированном в соответствии с федеральной информационной адресной системой виде	-
1.2.	Дополнительные сведения о местоположении земельного участка	Иркутская область, Иркутский район, 13 км автодороги Иркутск-Голоустное, Садоводческое некоммерческое товарищество "Зеленый сад", уч. № 36а-37а
2.	Площадь земельного участка ± величина погрешности определения (вычисления) площади (Р ± ΔР), м2	1721 ± 29
3.	Формула, примененная для расчета предельной допустимой погрешности определения площади земельного участка, с подставленными значениями и итоговые (вычисленные) значения (ΔР), м2	ΔР = 3,5*0,2*√Р
4.	Площадь земельного участка согласно сведениям Единого государственного реестра недвижимости (Ркад), м2	-
5.	Оценка расхождения Р и Ркад (Р - Ркад), м2	-
6.	Предельные минимальный и максимальный размеры земельного участка (Рмин и Рмакс), м2	-
7.	Кадастровый номер или иной государственный учетный номер (инвентарный) объекта недвижимости, расположенного на земельном участке	-
8.	Вид (виды) разрешенного использования	Для ведения садоводства
8.1.	Дополнительные сведения об использовании земельного участка	-
9.	Сведения о земельных участках (землях общего пользования, территории общего пользования), посредством которых обеспечивается доступ	Земли общего пользования
10.	Иные сведения	-

4. Пояснения к сведениям об уточняемом земельном участке с кадастровым номером 38:06:141904:871 :

1.	-

Сведения об уточняемых земельных участках, необходимые для исправления реестровых ошибок в сведениях о местоположении их границ

1. Сведения о характерных точках границ уточняемого земельного участка с кадастровым номером 38:06:141904:872 :

Система координат МСК-38, зона 3 — **Зона № 3**

Обозначение характерных точек границ	Координаты, м				Метод определения координат	Формулы, примененные для расчета средней квадратической погрешности определения координат характерных точек границ (Mt), с подставленными в такие формулы значениями и итоговые (вычисленные) значения Mt, м	Описание закрепления точки
	содержатся в Едином государственном реестре недвижимости		определены в результате выполнения комплексных кадастровых работ				
	X	Y	X	Y			
1	2	3	4	5	6	7	8
н15У	-	-	383652.86	3354603.98	Аналитический метод	0.20	-
22	-	-	383619.59	3354606.45	Аналитический метод	0.20	-
н16У	-	-	383614.77	3354551.59	Аналитический метод	0.20	-
н17У	-	-	383635.50	3354551.20	Аналитический метод	0.20	-
н18У	-	-	383651.76	3354599.52	Аналитический метод	0.20	-
н15У	-	-	383652.86	3354603.98	Аналитический метод	0.20	-

2. Сведения о частях границ уточняемого земельного участка с кадастровым номером 38:06:141904:872 :

Обозначение части границ		Горизонтальное проложение (S), м	Описание прохождения части границ	Сведения о согласовании местоположения границ (согласовано/спорное)
от т.	до т.			
1	2	3	4	5
н15У	22	33.36	-	-
22	н16У	55.07	-	-
н16У	н17У	20.73	-	-
н17У	н18У	50.98	-	-
н18У	н15У	4.59	-	-

3. Сведения о характеристиках уточняемого земельного участка с кадастровым номером 38:06:141904:872 :

№ п/п	Наименование характеристики	Значение характеристики
1	2	3
1.	Адрес земельного участка	Российская Федерация, 664000, Иркутская область, район Иркутский
1.1.	Сведения о местоположении земельного участка (при отсутствии адреса) в структурированном в соответствии с федеральной информационной адресной системой виде	-
1.2.	Дополнительные сведения о местоположении земельного участка	Иркутская область, Иркутский район, 13 км автодороги Иркутск-Голоустное, садоводческое некоммерческое товарищество "Зеленый сад", уч. № 23а-25а
2.	Площадь земельного участка ± величина погрешности определения (вычисления) площади (Р ± ΔР), м2	1479 ± 27
3.	Формула, примененная для расчета предельной допустимой погрешности определения площади земельного участка, с подставленными значениями и итоговые (вычисленные) значения (ΔР), м2	ΔР = 3,5*0,2*√Р
4.	Площадь земельного участка согласно сведениям Единого государственного реестра недвижимости (Ркад), м2	-
5.	Оценка расхождения Р и Ркад (Р - Ркад), м2	-
6.	Предельные минимальный и максимальный размеры земельного участка (Рмин и Рмакс), м2	-
7.	Кадастровый номер или иной государственный учетный номер (инвентарный) объекта недвижимости, расположенного на земельном участке	-
8.	Вид (виды) разрешенного использования	Для ведения садоводства
8.1.	Дополнительные сведения об использовании земельного участка	-
9.	Сведения о земельных участках (землях общего пользования, территории общего пользования), посредством которых обеспечивается доступ	Земли общего пользования
10.	Иные сведения	На земельном участке расположено здание с кадастровым номером 38:06:141904:2809

4. Пояснения к сведениям об уточняемом земельном участке с кадастровым номером 38:06:141904:872 :

1.	-

Сведения об уточняемых земельных участках, необходимые для исправления реестровых ошибок в сведениях о местоположении их границ

1. Сведения о характерных точках границ уточняемого земельного участка с кадастровым номером 38:06:141904:874 :

Система координат МСК-38, зона 3 — **Зона № 3**

Обозначение характерных точек границ	Координаты, м				Метод определения координат	Формулы, примененные для расчета средней квадратической погрешности определения координат характерных точек границ (Mt), с подставленными в такие формулы значениями и итоговые (вычисленные) значения Mt, м	Описание закрепления точки
	содержатся в Едином государственном реестре недвижимости		определены в результате выполнения комплексных кадастровых работ				
	X	Y	X	Y			
1	2	3	4	5	6	7	8
н392У	-	-	383258.08	3354510.88	Аналитический метод	0.20	-
н393У	-	-	383218.50	3354513.64	Аналитический метод	0.20	-
н409У	-	-	383217.25	3354473.78	Аналитический метод	0.20	-
н410У	-	-	383225.38	3354473.37	Аналитический метод	0.20	-
н411У	-	-	383245.13	3354472.09	Аналитический метод	0.20	-
н412У	-	-	383256.92	3354471.12	Аналитический метод	0.20	-
н392У	-	-	383258.08	3354510.88	Аналитический метод	0.20	-

2. Сведения о частях границ уточняемого земельного участка с кадастровым номером 38:06:141904:874 :

Обозначение части границ		Горизонтальное проложение (S), м	Описание прохождения части границ	Сведения о согласовании местоположения границ (согласовано/спорное)
от т.	до т.			
1	2	3	4	5
н392У	н393У	39.68	-	-
н393У	н409У	39.88	-	-
н409У	н410У	8.14	-	-
н410У	н411У	19.79	-	-
н411У	н412У	11.83	-	-
н412У	н392У	39.78	-	-

3. Сведения о характеристиках уточняемого земельного участка с кадастровым номером 38:06:141904:874 :

№ п/п	Наименование характеристики	Значение характеристики
1	2	3
1.	Адрес земельного участка	Российская Федерация, 664000, Иркутская область, район Иркутский
1.1.	Сведения о местоположении земельного участка (при отсутствии адреса) в структурированном в соответствии с федеральной информационной адресной системой виде	-
1.2.	Дополнительные сведения о местоположении земельного участка	Иркутская область,Иркутский район, 13 км автодороги Иркутск-Голоустное, Садоводческое некоммерческое товарищество "Зеленый сад", уч. № 216
2.	Площадь земельного участка ± величина погрешности определения (вычисления) площади (P ± ΔP), м2	1576 ± 28
3.	Формула, примененная для расчета предельной допустимой погрешности определения площади земельного участка, с подставленными значениями и итоговые (вычисленные) значения (ΔP), м2	ΔP = 3,5*0,2*√P
4.	Площадь земельного участка согласно сведениям Единого государственного реестра недвижимости (Ркад), м2	-
5.	Оценка расхождения Р и Ркад (Р - Ркад), м2	-
6.	Предельные минимальный и максимальный размеры земельного участка (Рмин и Рмакс), м2	-
7.	Кадастровый номер или иной государственный учетный номер (инвентарный) объекта недвижимости, расположенного на земельном участке	-
8.	Вид (виды) разрешенного использования	для ведения садоводства
8.1.	Дополнительные сведения об использовании земельного участка	-
9.	Сведения о земельных участках (землях общего пользования, территории общего пользования), посредством которых обеспечивается доступ	Земли общего пользования
10.	Иные сведения	На земельном участке расположено здание с кадастровым номером 38:06:141904:2309

4. Пояснения к сведениям об уточняемом земельном участке с кадастровым номером 38:06:141904:874 :

1.	-

Сведения об уточняемых земельных участках, необходимые для исправления реестровых ошибок в сведениях о местоположении их границ

1. Сведения о характерных точках границ уточняемого земельного участка с кадастровым номером 38:06:141904:875 :

Система координат МСК-38, зона 3 — **Зона № 3**

Обозначение характерных точек границ	Координаты, м				Метод определения координат	Формулы, примененные для расчета средней квадратической погрешности определения координат характерных точек границ (Mt), с подставленными в такие формулы значениями и итоговые (вычисленные) значения Mt, м	Описание закрепления точки
	содержатся в Едином государственном реестре недвижимости		определены в результате выполнения комплексных кадастровых работ				
	X	Y	X	Y			
1	2	3	4	5	6	7	8
н393У	-	-	383218.50	3354513.64	Аналитический метод	0.20	-
н394У	-	-	383178.31	3354516.78	Аналитический метод	0.20	-
н395У	-	-	383178.27	3354515.92	Аналитический метод	0.20	-
н406У	-	-	383177.56	3354475.78	Аналитический метод	0.20	-
н407У	-	-	383180.18	3354475.70	Аналитический метод	0.20	-
н408У	-	-	383206.09	3354474.45	Аналитический метод	0.20	-
н409У	-	-	383217.25	3354473.78	Аналитический метод	0.20	-
н393У	-	-	383218.50	3354513.64	Аналитический метод	0.20	-

2. Сведения о частях границ уточняемого земельного участка с кадастровым номером 38:06:141904:875 :

Обозначение части границ		Горизонтальное проложение (S), м	Описание прохождения части границ	Сведения о согласовании местоположения границ (согласовано/спорное)
от т.	до т.			
1	2	3	4	5
н393У	н394У	40.31	-	-
н394У	н395У	0.86	-	-
н395У	н406У	40.15	-	-
н406У	н407У	2.62	-	-
н407У	н408У	25.94	-	-
н408У	н409У	11.18	-	-
н409У	н393У	39.88	-	-

3. Сведения о характеристиках уточняемого земельного участка с кадастровым номером 38:06:141904:875 :

№ п/п	Наименование характеристики	Значение характеристики
1	2	3
1.	Адрес земельного участка	Российская Федерация, 664000, Иркутская область, район Иркутский
1.1.	Сведения о местоположении земельного участка (при отсутствии адреса) в структурированном в соответствии с федеральной информационной адресной системой виде	-
1.2.	Дополнительные сведения о местоположении земельного участка	Иркутская область, Иркутский район, 13 км автодороги Иркутск-Голоустное, Садоводческое некоммерческое товарищество "Зеленый Сад", уч. № 217
2.	Площадь земельного участка ± величина погрешности определения (вычисления) площади (P ± ΔP), м2	1615 ± 28
3.	Формула, примененная для расчета предельной допустимой погрешности определения площади земельного участка, с подставленными значениями и итоговые (вычисленные) значения (ΔP), м2	ΔP = 3,5*0,2*√P
4.	Площадь земельного участка согласно сведениям Единого государственного реестра недвижимости (Ркад), м2	-
5.	Оценка расхождения Р и Ркад (Р - Ркад), м2	-
6.	Предельные минимальный и максимальный размеры земельного участка (Рмин и Рмакс), м2	-
7.	Кадастровый номер или иной государственный учетный номер (инвентарный) объекта недвижимости, расположенного на земельном участке	-
8.	Вид (виды) разрешенного использования	для ведения садоводства
8.1.	Дополнительные сведения об использовании земельного участка	-
9.	Сведения о земельных участках (землях общего пользования, территории общего пользования), посредством которых обеспечивается доступ	Земли общего пользования
10.	Иные сведения	На земельном участке расположено здание с кадастровым номером 38:06:141904:4167

4. Пояснения к сведениям об уточняемом земельном участке с кадастровым номером 38:06:141904:875 :

1.	-

Сведения об уточняемых земельных участках, необходимые для исправления реестровых ошибок в сведениях о местоположении их границ

1. Сведения о характерных точках границ уточняемого земельного участка с кадастровым номером 38:06:141904:876 :

Система координат МСК-38, зона 3 **Зона № 3**

Обозначение характерных точек границ	Координаты, м				Метод определения координат	Формулы, примененные для расчета средней квадратической погрешности определения координат характерных точек границ (Mt), с подставленными в такие формулы значениями и итоговые (вычисленные) значения Mt, м	Описание закрепления точки
	содержатся в Едином государственном реестре недвижимости		определены в результате выполнения комплексных кадастровых работ				
	X	Y	X	Y			
1	2	3	4	5	6	7	8
н507У	-	-	383242.96	3354601.52	Аналитический метод	0.20	-
н494У	-	-	383242.70	3354640.07	Аналитический метод	0.20	-
н493У	-	-	383222.78	3354641.17	Аналитический метод	0.20	-
н506У	-	-	383222.85	3354602.35	Аналитический метод	0.20	-
н507У	-	-	383242.96	3354601.52	Аналитический метод	0.20	-

2. Сведения о частях границ уточняемого земельного участка с кадастровым номером 38:06:141904:876 :

Обозначение части границ		Горизонтальное проложение (S), м	Описание прохождения части границ	Сведения о согласовании местоположения границ (согласовано/спорное)
от т.	до т.			
1	2	3	4	5
н507У	н494У	38.55	-	-
н494У	н493У	19.95	-	-
н493У	н506У	38.82	-	-
н506У	н507У	20.13	-	-

3. Сведения о характеристиках уточняемого земельного участка с кадастровым номером 38:06:141904:876 :

№ п/п	Наименование характеристики	Значение характеристики
1	2	3
1.	Адрес земельного участка	Российская Федерация, 664000, Иркутская область, район Иркутский
1.1.	Сведения о местоположении земельного участка (при отсутствии адреса) в структурированном в соответствии с федеральной информационной адресной системой виде	-
1.2.	Дополнительные сведения о местоположении земельного участка	Иркутская область, Иркутский район, 13 км автодороги Иркутск-Голоустное, Садоводческое некоммерческое товарищество "Зеленый Сад", уч. № 193
2.	Площадь земельного участка ± величина погрешности определения (вычисления) площади (Р ± ΔР), м2	774 ± 19
3.	Формула, примененная для расчета предельной допустимой погрешности определения площади земельного участка, с подставленными значениями и итоговые (вычисленные) значения (ΔР), м2	ΔР = 3,5*0,2*√Р
4.	Площадь земельного участка согласно сведениям Единого государственного реестра недвижимости (Ркад), м2	-
5.	Оценка расхождения Р и Ркад (Р - Ркад), м2	-
6.	Предельные минимальный и максимальный размеры земельного участка (Рмин и Рмакс), м2	-
7.	Кадастровый номер или иной государственный учетный номер (инвентарный) объекта недвижимости, расположенного на земельном участке	-
8.	Вид (виды) разрешенного использования	для ведения садоводства
8.1.	Дополнительные сведения об использовании земельного участка	-
9.	Сведения о земельных участках (землях общего пользования, территории общего пользования), посредством которых обеспечивается доступ	Земли общего пользования
10.	Иные сведения	На земельном участке расположено здание с кадастровым номером 38:06:141904:2771

4. Пояснения к сведениям об уточняемом земельном участке с кадастровым номером 38:06:141904:876 :

1.	-

Сведения об уточняемых земельных участках, необходимые для исправления реестровых ошибок в сведениях о местоположении их границ

1. Сведения о характерных точках границ уточняемого земельного участка с кадастровым номером 38:06:141904:877 :

Система координат МСК-38, зона 3 **Зона № 3**

Обозначение характерных точек границ	Координаты, м				Метод определения координат	Формулы, примененные для расчета средней квадратической погрешности определения координат характерных точек границ (Mt), с подставленными в такие формулы значениями и итоговые (вычисленные) значения Mt, м	Описание закрепления точки
	содержатся в Едином государственном реестре недвижимости		определены в результате выполнения комплексных кадастровых работ				
	X	Y	X	Y			
1	2	3	4	5	6	7	8
н391У	-	-	383297.71	3354508.01	Аналитический метод	0.20	-
н392У	-	-	383258.08	3354510.88	Аналитический метод	0.20	-
н412У	-	-	383256.92	3354471.12	Аналитический метод	0.20	-
н413У	-	-	383266.94	3354470.53	Аналитический метод	0.20	-
н414У	-	-	383296.42	3354468.50	Аналитический метод	0.20	-
н415У	-	-	383296.42	3354468.76	Аналитический метод	0.20	-
н391У	-	-	383297.71	3354508.01	Аналитический метод	0.20	-

2. Сведения о частях границ уточняемого земельного участка с кадастровым номером 38:06:141904:877 :

Обозначение части границ		Горизонтальное проложение (S), м	Описание прохождения части границ	Сведения о согласовании местоположения границ (согласовано/спорное)
от т.	до т.			
1	2	3	4	5
н391У	н392У	39.73	-	-
н392У	н412У	39.78	-	-
н412У	н413У	10.04	-	-
н413У	н414У	29.55	-	-
н414У	н415У	0.26	-	-
н415У	н391У	39.27	-	-

3. Сведения о характеристиках уточняемого земельного участка с кадастровым номером 38:06:141904:877 :

№ п/п	Наименование характеристики	Значение характеристики
1	2	3
1.	Адрес земельного участка	Российская Федерация, 664000, Иркутская область, район Иркутский
1.1.	Сведения о местоположении земельного участка (при отсутствии адреса) в структурированном в соответствии с федеральной информационной адресной системой виде	-
1.2.	Дополнительные сведения о местоположении земельного участка	Иркутская область, Иркутский район, 13 км автодороги Иркутск-Голоустное, Садоводческое некоммерческое товарищество "Зеленый сад", уч. № 215
2.	Площадь земельного участка ± величина погрешности определения (вычисления) площади (Р ± ΔР), м2	1570 ± 28
3.	Формула, примененная для расчета предельной допустимой погрешности определения площади земельного участка, с подставленными значениями и итоговые (вычисленные) значения (ΔР), м2	ΔР = 3,5*0,2*√Р
4.	Площадь земельного участка согласно сведениям Единого государственного реестра недвижимости (Ркад), м2	-
5.	Оценка расхождения Р и Ркад (Р - Ркад), м2	-
6.	Предельные минимальный и максимальный размеры земельного участка (Рмин и Рмакс), м2	-
7.	Кадастровый номер или иной государственный учетный номер (инвентарный) объекта недвижимости, расположенного на земельном участке	-
8.	Вид (виды) разрешенного использования	для ведения садоводства
8.1.	Дополнительные сведения об использовании земельного участка	-
9.	Сведения о земельных участках (землях общего пользования, территории общего пользования), посредством которых обеспечивается доступ	Земли общего пользования
10.	Иные сведения	На земельном участке расположено здание с кадастровым номером 38:06:141904:2271

4. Пояснения к сведениям об уточняемом земельном участке с кадастровым номером 38:06:141904:877 :

1.	-

Сведения об уточняемых земельных участках, необходимые для исправления реестровых ошибок в сведениях о местоположении их границ

1. Сведения о характерных точках границ уточняемого земельного участка с кадастровым номером 38:06:141904:878 :

Система координат МСК-38, зона 3 **Зона № 3**

Обозначение характерных точек границ	Координаты, м				Метод определения координат	Формулы, примененные для расчета средней квадратической погрешности определения координат характерных точек границ (Mt), с подставленными в такие формулы значениями и итоговые (вычисленные) значения Mt, м	Описание закрепления точки
	содержатся в Едином государственном реестре недвижимости		определены в результате выполнения комплексных кадастровых работ				
	X	Y	X	Y			
1	2	3	4	5	6	7	8
н178У	-	-	383407.99	3354462.30	Аналитический метод	0.20	-
н177У	-	-	383388.09	3354463.84	Аналитический метод	0.20	-
н188У	-	-	383385.09	3354425.16	Аналитический метод	0.20	-
н189У	-	-	383404.86	3354424.22	Аналитический метод	0.20	-
н178У	-	-	383407.99	3354462.30	Аналитический метод	0.20	-

2. Сведения о частях границ уточняемого земельного участка с кадастровым номером 38:06:141904:878 :

Обозначение части границ		Горизонтальное проложение (S), м	Описание прохождения части границ	Сведения о согласовании местоположения границ (согласовано/спорное)
от т.	до т.			
1	2	3	4	5
н178У	н177У	19.96	-	-
н177У	н188У	38.80	-	-
н188У	н189У	19.79	-	-
н189У	н178У	38.21	-	-

3. Сведения о характеристиках уточняемого земельного участка с кадастровым номером 38:06:141904:878 :

№ п/п	Наименование характеристики	Значение характеристики
1	2	3
1.	Адрес земельного участка	Российская Федерация, 664000, Иркутская область, район Иркутский
1.1.	Сведения о местоположении земельного участка (при отсутствии адреса) в структурированном в соответствии с федеральной информационной адресной системой виде	-
1.2.	Дополнительные сведения о местоположении земельного участка	Иркутская область, Иркутский район, 13 км автодороги Иркутск - Голоустное, садоводческое некоммерческое товарищество "Зеленый сад", улица шестая, участок № 128
2.	Площадь земельного участка ± величина погрешности определения (вычисления) площади (Р ± ΔР), м2	765 ± 19
3.	Формула, примененная для расчета предельной допустимой погрешности определения площади земельного участка, с подставленными значениями и итоговые (вычисленные) значения (ΔР), м2	ΔР = 3,5*0,2*√Р
4.	Площадь земельного участка согласно сведениям Единого государственного реестра недвижимости (Ркад), м2	-
5.	Оценка расхождения Р и Ркад (Р - Ркад), м2	-
6.	Предельные минимальный и максимальный размеры земельного участка (Рмин и Рмакс), м2	-
7.	Кадастровый номер или иной государственный учетный номер (инвентарный) объекта недвижимости, расположенного на земельном участке	-
8.	Вид (виды) разрешенного использования	для ведения садоводства
8.1.	Дополнительные сведения об использовании земельного участка	-
9.	Сведения о земельных участках (землях общего пользования, территории общего пользования), посредством которых обеспечивается доступ	Земли общего пользования
10.	Иные сведения	-

4. Пояснения к сведениям об уточняемом земельном участке с кадастровым номером 38:06:141904:878 :

1.	-

Сведения об уточняемых земельных участках, необходимые для исправления реестровых ошибок в сведениях о местоположении их границ

1. Сведения о характерных точках границ уточняемого земельного участка с кадастровым номером 38:06:141904:880 :

Система координат МСК-38, зона 3 **Зона № 3**

Обозначение характерных точек границ	Координаты, м				Метод определения координат	Формулы, примененные для расчета средней квадратической погрешности определения координат характерных точек границ (Mt), с подставленными в такие формулы значениями и итоговые (вычисленные) значения Mt, м	Описание закрепления точки
	содержатся в Едином государственном реестре недвижимости		определены в результате выполнения комплексных кадастровых работ				
	X	Y	X	Y			
1	2	3	4	5	6	7	8
н577У	-	-	383252.67	3354766.58	Аналитический метод	0.20	-
н566У	-	-	383253.00	3354807.14	Аналитический метод	0.20	-
н565У	-	-	383233.48	3354807.51	Аналитический метод	0.20	-
н576У	-	-	383233.82	3354766.28	Аналитический метод	0.20	-
н882У	-	-	383245.82	3354766.24	Аналитический метод	0.20	-
н577У	-	-	383252.67	3354766.58	Аналитический метод	0.20	-

2. Сведения о частях границ уточняемого земельного участка с кадастровым номером 38:06:141904:880 :

Обозначение части границ		Горизонтальное проложение (S), м	Описание прохождения части границ	Сведения о согласовании местоположения границ (согласовано/спорное)
от т.	до т.			
1	2	3	4	5
н577У	н566У	40.56	-	-
н566У	н565У	19.52	-	-
н565У	н576У	41.23	-	-
н576У	н882У	12.00	-	-
н882У	н577У	6.86	-	-

3. Сведения о характеристиках уточняемого земельного участка с кадастровым номером 38:06:141904:880 :

№ п/п	Наименование характеристики	Значение характеристики
1	2	3
1.	Адрес земельного участка	Российская Федерация, 664000, Иркутская область, район Иркутский
1.1.	Сведения о местоположении земельного участка (при отсутствии адреса) в структурированном в соответствии с федеральной информационной адресной системой виде	-
1.2.	Дополнительные сведения о местоположении земельного участка	Иркутская область, Иркутский район, 13-й км автодороги Иркутск-Голоустное, садоводческое товарищество "Зеленый сад", участок № 149
2.	Площадь земельного участка ± величина погрешности определения (вычисления) площади (Р ± ΔР), м2	787 ± 20
3.	Формула, примененная для расчета предельной допустимой погрешности определения площади земельного участка, с подставленными значениями и итоговые (вычисленные) значения (ΔР), м2	ΔР = 3,5*0,2*√Р
4.	Площадь земельного участка согласно сведениям Единого государственного реестра недвижимости (Ркад), м2	-
5.	Оценка расхождения Р и Ркад (Р - Ркад), м2	-
6.	Предельные минимальный и максимальный размеры земельного участка (Рмин и Рмакс), м2	-
7.	Кадастровый номер или иной государственный учетный номер (инвентарный) объекта недвижимости, расположенного на земельном участке	-
8.	Вид (виды) разрешенного использования	Для ведения садоводства
8.1.	Дополнительные сведения об использовании земельного участка	-
9.	Сведения о земельных участках (землях общего пользования, территории общего пользования), посредством которых обеспечивается доступ	Земли общего пользования
10.	Иные сведения	-

4. Пояснения к сведениям об уточняемом земельном участке с кадастровым номером 38:06:141904:880 :

1.	-

Сведения об уточняемых земельных участках, необходимые для исправления реестровых ошибок в сведениях о местоположении их границ

1. Сведения о характерных точках границ уточняемого земельного участка с кадастровым номером 38:06:141904:881 :

Система координат МСК-38, зона 3 **Зона № 3**

Обозначение характерных точек границ	Координаты, м				Метод определения координат	Формулы, примененные для расчета средней квадратической погрешности определения координат характерных точек границ (Mt), с подставленными в такие формулы значениями и итоговые (вычисленные) значения Mt, м	Описание закрепления точки
	содержатся в Едином государственном реестре недвижимости		определены в результате выполнения комплексных кадастровых работ				
	X	Y	X	Y			
1	2	3	4	5	6	7	8
н236У	-	-	383456.61	3354669.66	Аналитический метод	0.20	-
н237У	-	-	383436.96	3354671.15	Аналитический метод	0.20	-
н251У	-	-	383433.96	3354631.41	Аналитический метод	0.20	-
н252У	-	-	383454.60	3354630.45	Аналитический метод	0.20	-
н235У	-	-	383456.63	3354668.77	Аналитический метод	0.20	-
н236У	-	-	383456.61	3354669.66	Аналитический метод	0.20	-

2. Сведения о частях границ уточняемого земельного участка с кадастровым номером 38:06:141904:881 :

Обозначение части границ		Горизонтальное проложение (S), м	Описание прохождения части границ	Сведения о согласовании местоположения границ (согласовано/спорное)
от т.	до т.			
1	2	3	4	5
н236У	н237У	19.71	-	-
н237У	н251У	39.85	-	-
н251У	н252У	20.66	-	-
н252У	н235У	38.37	-	-
н235У	н236У	0.89	-	-

3. Сведения о характеристиках уточняемого земельного участка с кадастровым номером 38:06:141904:881 :

№ п/п	Наименование характеристики	Значение характеристики
1	2	3
1.	Адрес земельного участка	Российская Федерация, 664000, Иркутская область, район Иркутский
1.1.	Сведения о местоположении земельного участка (при отсутствии адреса) в структурированном в соответствии с федеральной информационной адресной системой виде	-
1.2.	Дополнительные сведения о местоположении земельного участка	Иркутская область, Иркутский район, 13 км автодороги Иркутск — Голоустное, Садоводческое некоммерческое товарищество "Зеленый сад", уч. №76
2.	Площадь земельного участка ± величина погрешности определения (вычисления) площади (Р ± ΔР), м2	800 ± 20
3.	Формула, примененная для расчета предельной допустимой погрешности определения площади земельного участка, с подставленными значениями и итоговые (вычисленные) значения (ΔР), м2	ΔР = 3,5*0,2*√Р
4.	Площадь земельного участка согласно сведениям Единого государственного реестра недвижимости (Ркад), м2	-
5.	Оценка расхождения Р и Ркад (Р - Ркад), м2	-
6.	Предельные минимальный и максимальный размеры земельного участка (Рмин и Рмакс), м2	-
7.	Кадастровый номер или иной государственный учетный номер (инвентарный) объекта недвижимости, расположенного на земельном участке	-
8.	Вид (виды) разрешенного использования	Для ведения садоводства
8.1.	Дополнительные сведения об использовании земельного участка	-
9.	Сведения о земельных участках (землях общего пользования, территории общего пользования), посредством которых обеспечивается доступ	Земли общего пользования
10.	Иные сведения	-

4. Пояснения к сведениям об уточняемом земельном участке с кадастровым номером 38:06:141904:881 :

1.	-

Сведения об уточняемых земельных участках, необходимые для исправления реестровых ошибок в сведениях о местоположении их границ

1. Сведения о характерных точках границ уточняемого земельного участка с кадастровым номером 38:06:141904:882 :

Система координат МСК-38, зона 3 **Зона № 3**

Обозначение характерных точек границ	Координаты, м				Метод определения координат	Формулы, примененные для расчета средней квадратической погрешности определения координат характерных точек границ (Mt), с подставленными в такие формулы значениями и итоговые (вычисленные) значения Mt, м	Описание закрепления точки
	содержатся в Едином государственном реестре недвижимости		определены в результате выполнения комплексных кадастровых работ				
	X	Y	X	Y			
1	2	3	4	5	6	7	8
н310У	-	-	383342.22	3354845.57	Аналитический метод	0.20	-
н311У	-	-	383324.10	3354845.35	Аналитический метод	0.20	-
н312У	-	-	383320.41	3354842.31	Аналитический метод	0.20	-
н313У	-	-	383319.25	3354837.18	Аналитический метод	0.20	-
н314У	-	-	383319.45	3354805.56	Аналитический метод	0.20	-
н315У	-	-	383341.64	3354805.87	Аналитический метод	0.20	-
н310У	-	-	383342.22	3354845.57	Аналитический метод	0.20	-

2. Сведения о частях границ уточняемого земельного участка с кадастровым номером 38:06:141904:882 :

Обозначение части границ		Горизонтальное проложение (S), м	Описание прохождения части границ	Сведения о согласовании местоположения границ (согласовано/спорное)
от т.	до т.			
1	2	3	4	5
н310У	н311У	18.12	-	-
н311У	н312У	4.78	-	-
н312У	н313У	5.26	-	-
н313У	н314У	31.62	-	-
н314У	н315У	22.19	-	-
н315У	н310У	39.70	-	-

3. Сведения о характеристиках уточняемого земельного участка с кадастровым номером 38:06:141904:882 :

№ п/п	Наименование характеристики	Значение характеристики
1	2	3
1.	Адрес земельного участка	Российская Федерация, 664000, Иркутская область, район Иркутский
1.1.	Сведения о местоположении земельного участка (при отсутствии адреса) в структурированном в соответствии с федеральной информационной адресной системой виде	-
1.2.	Дополнительные сведения о местоположении земельного участка	Иркутская область, Иркутский район, 13 км автодороги Иркутск-Голоустное, Садоводческое некоммерческое товарищество "Зеленый сад", уч. № 42
2.	Площадь земельного участка ± величина погрешности определения (вычисления) площади (Р ± ΔР), м2	886 ± 21
3.	Формула, примененная для расчета предельной допустимой погрешности определения площади земельного участка, с подставленными значениями и итоговые (вычисленные) значения (ΔР), м2	ΔР = 3,5*0,2*√Р
4.	Площадь земельного участка согласно сведениям Единого государственного реестра недвижимости (Ркад), м2	-
5.	Оценка расхождения Р и Ркад (Р - Ркад), м2	-
6.	Предельные минимальный и максимальный размеры земельного участка (Рмин и Рмакс), м2	-
7.	Кадастровый номер или иной государственный учетный номер (инвентарный) объекта недвижимости, расположенного на земельном участке	-
8.	Вид (виды) разрешенного использования	Для ведения садоводства
8.1.	Дополнительные сведения об использовании земельного участка	-
9.	Сведения о земельных участках (землях общего пользования, территории общего пользования), посредством которых обеспечивается доступ	Земли общего пользования
10.	Иные сведения	На земельном участке расположено здание с кадастровым номером 38:06:141904:3364

4. Пояснения к сведениям об уточняемом земельном участке с кадастровым номером 38:06:141904:882 :

1.	-

Сведения об уточняемых земельных участках, необходимые для исправления реестровых ошибок в сведениях о местоположении их границ

1. Сведения о характерных точках границ уточняемого земельного участка с кадастровым номером 38:06:141904:884 :

Система координат МСК-38, зона 3 **Зона № 3**

Обозначение характерных точек границ	Координаты, м				Метод определения координат	Формулы, примененные для расчета средней квадратической погрешности определения координат характерных точек границ (Mt), с подставленными в такие формулы значениями и итоговые (вычисленные) значения Mt, м	Описание закрепления точки
	содержатся в Едином государственном реестре недвижимости		определены в результате выполнения комплексных кадастровых работ				
	X	Y	X	Y			
1	2	3	4	5	6	7	8
н180У	-	-	383427.84	3354460.75	Аналитический метод	0.20	-
н179У	-	-	383408.07	3354462.72	Аналитический метод	0.20	-
н178У	-	-	383407.99	3354462.30	Аналитический метод	0.20	-
н189У	-	-	383404.86	3354424.22	Аналитический метод	0.20	-
н190У	-	-	383424.66	3354423.36	Аналитический метод	0.20	-
н180У	-	-	383427.84	3354460.75	Аналитический метод	0.20	-

2. Сведения о частях границ уточняемого земельного участка с кадастровым номером 38:06:141904:884 :

Обозначение части границ		Горизонтальное проложение (S), м	Описание прохождения части границ	Сведения о согласовании местоположения границ (согласовано/спорное)
от т.	до т.			
1	2	3	4	5
н180У	н179У	19.87	-	-
н179У	н178У	0.43	-	-
н178У	н189У	38.21	-	-
н189У	н190У	19.82	-	-
н190У	н180У	37.52	-	-

3. Сведения о характеристиках уточняемого земельного участка с кадастровым номером 38:06:141904:884 :

№ п/п	Наименование характеристики	Значение характеристики
1	2	3
1.	Адрес земельного участка	Российская Федерация, 664000, Иркутская область, район Иркутский
1.1.	Сведения о местоположении земельного участка (при отсутствии адреса) в структурированном в соответствии с федеральной информационной адресной системой виде	-
1.2.	Дополнительные сведения о местоположении земельного участка	Иркутская область, Иркутский район, 13-й км автодороги Иркутск-Голоустное, садоводческое некоммерческое товарищество "Зеленый сад", улица шестая, участок № 127
2.	Площадь земельного участка ± величина погрешности определения (вычисления) площади (Р ± ΔР), м2	756 ± 19
3.	Формула, примененная для расчета предельной допустимой погрешности определения площади земельного участка, с подставленными значениями и итоговые (вычисленные) значения (ΔР), м2	ΔР = 3,5*0,2*√Р
4.	Площадь земельного участка согласно сведениям Единого государственного реестра недвижимости (Ркад), м2	-
5.	Оценка расхождения Р и Ркад (Р - Ркад), м2	-
6.	Предельные минимальный и максимальный размеры земельного участка (Рмин и Рмакс), м2	-
7.	Кадастровый номер или иной государственный учетный номер (инвентарный) объекта недвижимости, расположенного на земельном участке	-
8.	Вид (виды) разрешенного использования	Для ведения садоводства
8.1.	Дополнительные сведения об использовании земельного участка	-
9.	Сведения о земельных участках (землях общего пользования, территории общего пользования), посредством которых обеспечивается доступ	Земли общего пользования
10.	Иные сведения	-

4. Пояснения к сведениям об уточняемом земельном участке с кадастровым номером 38:06:141904:884 :

1.	-

Сведения об уточняемых земельных участках, необходимые для исправления реестровых ошибок в сведениях о местоположении их границ

1. Сведения о характерных точках границ уточняемого земельного участка с кадастровым номером 38:06:141904:885 :

Система координат МСК-38, зона 3 **Зона № 3**

Обозначение характерных точек границ	Координаты, м				Метод определения координат	Формулы, примененные для расчета средней квадратической погрешности определения координат характерных точек границ (Mt), с подставленными в такие формулы значениями и итоговые (вычисленные) значения Mt, м	Описание закрепления точки
	содержатся в Едином государственном реестре недвижимости		определены в результате выполнения комплексных кадастровых работ				
	X	Y	X	Y			
1	2	3	4	5	6	7	8
н234У	-	-	383476.71	3354668.28	Аналитический метод	0.20	-
н235У	-	-	383456.63	3354668.77	Аналитический метод	0.20	-
н252У	-	-	383454.60	3354630.45	Аналитический метод	0.20	-
н253У	-	-	383454.70	3354630.10	Аналитический метод	0.20	-
н254У	-	-	383475.49	3354629.55	Аналитический метод	0.20	-
н255У	-	-	383476.38	3354629.47	Аналитический метод	0.20	-
н234У	-	-	383476.71	3354668.28	Аналитический метод	0.20	-

2. Сведения о частях границ уточняемого земельного участка с кадастровым номером 38:06:141904:885 :

Обозначение части границ		Горизонтальное проложение (S), м	Описание прохождения части границ	Сведения о согласовании местоположения границ (согласовано/спорное)
от т.	до т.			
1	2	3	4	5
н234У	н235У	20.09	-	-
н235У	н252У	38.37	-	-
н252У	н253У	0.36	-	-
н253У	н254У	20.80	-	-
н254У	н255У	0.89	-	-
н255У	н234У	38.81	-	-

3. Сведения о характеристиках уточняемого земельного участка с кадастровым номером 38:06:141904:885 :

№ п/п	Наименование характеристики	Значение характеристики
1	2	3
1.	Адрес земельного участка	Российская Федерация, 664000, Иркутская область, район Иркутский
1.1.	Сведения о местоположении земельного участка (при отсутствии адреса) в структурированном в соответствии с федеральной информационной адресной системой виде	-
1.2.	Дополнительные сведения о местоположении земельного участка	Иркутская область, Иркутский район, 13 км автодороги Иркутск-Голоустное, Садоводческое некоммерческое товарищество "Зеленый сад", уч. № 75
2.	Площадь земельного участка ± величина погрешности определения (вычисления) площади (Р ± ΔР), м2	811 ± 20
3.	Формула, примененная для расчета предельной допустимой погрешности определения площади земельного участка, с подставленными значениями и итоговые (вычисленные) значения (ΔР), м2	ΔР = 3,5*0,2*√Р
4.	Площадь земельного участка согласно сведениям Единого государственного реестра недвижимости (Ркад), м2	-
5.	Оценка расхождения Р и Ркад (Р - Ркад), м2	-
6.	Предельные минимальный и максимальный размеры земельного участка (Рмин и Рмакс), м2	-
7.	Кадастровый номер или иной государственный учетный номер (инвентарный) объекта недвижимости, расположенного на земельном участке	-
8.	Вид (виды) разрешенного использования	Для ведения садоводства
8.1.	Дополнительные сведения об использовании земельного участка	-
9.	Сведения о земельных участках (землях общего пользования, территории общего пользования), посредством которых обеспечивается доступ	Земли общего пользования
10.	Иные сведения	На земельном участке расположено здание с кадастровым номером 38:06:141904:3261

4. Пояснения к сведениям об уточняемом земельном участке с кадастровым номером 38:06:141904:885 :

1.	-

Сведения об уточняемых земельных участках, необходимые для исправления реестровых ошибок в сведениях о местоположении их границ

1. Сведения о характерных точках границ уточняемого земельного участка с кадастровым номером 38:06:141904:888 :

Система координат МСК-38, зона 3 — **Зона № 3**

Обозначение характерных точек границ	Координаты, м				Метод определения координат	Формулы, примененные для расчета средней квадратической погрешности определения координат характерных точек границ (Mt), с подставленными в такие формулы значениями и итоговые (вычисленные) значения Mt, м	Описание закрепления точки
	содержатся в Едином государственном реестре недвижимости		определены в результате выполнения комплексных кадастровых работ				
	X	Y	X	Y			
1	2	3	4	5	6	7	8
н879У	-	-	383259.99	3354722.90	Аналитический метод	0.20	-
33	-	-	383259.22	3354761.48	Аналитический метод	0.20	-
н517У	-	-	383246.96	3354761.34	Аналитический метод	0.20	-
н518У	-	-	383237.39	3354760.98	Аналитический метод	0.20	-
н877У	-	-	383237.35	3354722.71	Аналитический метод	0.20	-
н878У	-	-	383257.77	3354723.02	Аналитический метод	0.20	-
н879У	-	-	383259.99	3354722.90	Аналитический метод	0.20	-

2. Сведения о частях границ уточняемого земельного участка с кадастровым номером 38:06:141904:888 :

Обозначение части границ		Горизонтальное проложение (S), м	Описание прохождения части границ	Сведения о согласовании местоположения границ (согласовано/спорное)
от т.	до т.			
1	2	3	4	5
н879У	33	38.59	-	-
33	н517У	12.26	-	-
н517У	н518У	9.58	-	-
н518У	н877У	38.27	-	-
н877У	н878У	20.42	-	-
н878У	н879У	2.22	-	-

3. Сведения о характеристиках уточняемого земельного участка с кадастровым номером 38:06:141904:888 :

№ п/п	Наименование характеристики	Значение характеристики
1	2	3
1.	Адрес земельного участка	Российская Федерация, 664000, Иркутская область, район Иркутский
1.1.	Сведения о местоположении земельного участка (при отсутствии адреса) в структурированном в соответствии с федеральной информационной адресной системой виде	-
1.2.	Дополнительные сведения о местоположении земельного участка	Иркутская область, Иркутский район, 13-й км автодороги Иркутск-Голоустное, садоводческое некоммерческое товарищество "Зеленый сад", улица вторая, участок №171
2.	Площадь земельного участка ± величина погрешности определения (вычисления) площади (P ± ΔP), м2	854 ± 20
3.	Формула, примененная для расчета предельной допустимой погрешности определения площади земельного участка, с подставленными значениями и итоговые (вычисленные) значения (ΔP), м2	ΔP = 3,5*0,2*√P
4.	Площадь земельного участка согласно сведениям Единого государственного реестра недвижимости (Ркад), м2	-
5.	Оценка расхождения Р и Ркад (Р - Ркад), м2	-
6.	Предельные минимальный и максимальный размеры земельного участка (Рмин и Рмакс), м2	-
7.	Кадастровый номер или иной государственный учетный номер (инвентарный) объекта недвижимости, расположенного на земельном участке	-
8.	Вид (виды) разрешенного использования	Для ведения садоводства
8.1.	Дополнительные сведения об использовании земельного участка	-
9.	Сведения о земельных участках (землях общего пользования, территории общего пользования), посредством которых обеспечивается доступ	Земли общего пользования
10.	Иные сведения	-

4. Пояснения к сведениям об уточняемом земельном участке с кадастровым номером 38:06:141904:888 :

1.	-

Сведения об уточняемых земельных участках, необходимые для исправления реестровых ошибок в сведениях о местоположении их границ

1. Сведения о характерных точках границ уточняемого земельного участка с кадастровым номером 38:06:141904:902 :

Система координат МСК-38, зона 3 — **Зона № 3**

Обозначение характерных точек границ	Координаты, м				Метод определения координат	Формулы, примененные для расчета средней квадратической погрешности определения координат характерных точек границ (Mt), с подставленными в такие формулы значениями и итоговые (вычисленные) значения Mt, м	Описание закрепления точки
	содержатся в Едином государственном реестре недвижимости		определены в результате выполнения комплексных кадастровых работ				
	X	Y	X	Y			
1	2	3	4	5	6	7	8
н262У	-	-	383453.90	3354590.24	Аналитический метод	0.20	-
н253У	-	-	383454.70	3354630.10	Аналитический метод	0.20	-
н252У	-	-	383454.60	3354630.45	Аналитический метод	0.20	-
н251У	-	-	383433.96	3354631.41	Аналитический метод	0.20	-
н250У	-	-	383415.11	3354632.09	Аналитический метод	0.20	-
н261У	-	-	383413.02	3354591.83	Аналитический метод	0.20	-
н262У	-	-	383453.90	3354590.24	Аналитический метод	0.20	-

2. Сведения о частях границ уточняемого земельного участка с кадастровым номером 38:06:141904:902 :

Обозначение части границ		Горизонтальное проложение (S), м	Описание прохождения части границ	Сведения о согласовании местоположения границ (согласовано/спорное)
от т.	до т.			
1	2	3	4	5
н262У	н253У	39.87	-	-
н253У	н252У	0.36	-	-
н252У	н251У	20.66	-	-
н251У	н250У	18.86	-	-
н250У	н261У	40.31	-	-
н261У	н262У	40.91	-	-

3. Сведения о характеристиках уточняемого земельного участка с кадастровым номером 38:06:141904:902 :

№ п/п	Наименование характеристики	Значение характеристики
1	2	3
1.	Адрес земельного участка	Российская Федерация, 664000, Иркутская область, район Иркутский
1.1.	Сведения о местоположении земельного участка (при отсутствии адреса) в структурированном в соответствии с федеральной информационной адресной системой виде	-
1.2.	Дополнительные сведения о местоположении земельного участка	Иркутская область, Иркутский район, 13-й км автодороги Иркутск-Голоустное, садоводческое некоммерческое товарищество "Зеленый сад", участок № 86
2.	Площадь земельного участка ± величина погрешности определения (вычисления) площади (P ± ΔP), м2	1623 ± 28
3.	Формула, примененная для расчета предельной допустимой погрешности определения площади земельного участка, с подставленными значениями и итоговые (вычисленные) значения (ΔP), м2	ΔP = 3,5*0,2*√P
4.	Площадь земельного участка согласно сведениям Единого государственного реестра недвижимости (Ркад), м2	-
5.	Оценка расхождения Р и Ркад (Р - Ркад), м2	-
6.	Предельные минимальный и максимальный размеры земельного участка (Рмин и Рмакс), м2	-
7.	Кадастровый номер или иной государственный учетный номер (инвентарный) объекта недвижимости, расположенного на земельном участке	-
8.	Вид (виды) разрешенного использования	Для ведения садоводства
8.1.	Дополнительные сведения об использовании земельного участка	-
9.	Сведения о земельных участках (землях общего пользования, территории общего пользования), посредством которых обеспечивается доступ	Земли общего пользования
10.	Иные сведения	На земельном участке расположены здания с кадастровыми номерами 38:06:141904:2723, 38:06:141904:2647

4. Пояснения к сведениям об уточняемом земельном участке с кадастровым номером 38:06:141904:902 :

1.	-

Сведения об уточняемых земельных участках, необходимые для исправления реестровых ошибок в сведениях о местоположении их границ

1. Сведения о характерных точках границ уточняемого земельного участка с кадастровым номером 38:06:141904:906 :

Система координат МСК-38, зона 3 **Зона № 3**

Обозначение характерных точек границ	Координаты, м				Метод определения координат	Формулы, примененные для расчета средней квадратической погрешности определения координат характерных точек границ (Mt), с подставленными в такие формулы значениями и итоговые (вычисленные) значения Mt, м	Описание закрепления точки
	содержатся в Едином государственном реестре недвижимости		определены в результате выполнения комплексных кадастровых работ				
	X	Y	X	Y			
1	2	3	4	5	6	7	8
н303У	-	-	383484.51	3354843.04	Аналитический метод	0.20	-
н871У	-	-	383464.96	3354843.89	Аналитический метод	0.20	-
н304У	-	-	383464.90	3354843.65	Аналитический метод	0.20	-
н323У	-	-	383462.89	3354802.82	Аналитический метод	0.20	-
н324У	-	-	383482.72	3354802.38	Аналитический метод	0.20	-
н303У	-	-	383484.51	3354843.04	Аналитический метод	0.20	-

2. Сведения о частях границ уточняемого земельного участка с кадастровым номером 38:06:141904:906 :

Обозначение части границ		Горизонтальное проложение (S), м	Описание прохождения части границ	Сведения о согласовании местоположения границ (согласовано/спорное)
от т.	до т.			
1	2	3	4	5
н303У	н871У	19.57	-	-
н871У	н304У	0.25	-	-
н304У	н323У	40.88	-	-
н323У	н324У	19.83	-	-
н324У	н303У	40.70	-	-

3. Сведения о характеристиках уточняемого земельного участка с кадастровым номером 38:06:141904:906 :

№ п/п	Наименование характеристики	Значение характеристики
1	2	3
1.	Адрес земельного участка	Российская Федерация, 664000, Иркутская область, район Иркутский
1.1.	Сведения о местоположении земельного участка (при отсутствии адреса) в структурированном в соответствии с федеральной информационной адресной системой виде	-
1.2.	Дополнительные сведения о местоположении земельного участка	Иркутская область, Иркутский район, 13 км автодороги Иркутск-Голоустное, садоводческое некоммерческое товарищество "Зеленый сад", ул. Первая, участок № 35
2.	Площадь земельного участка ± величина погрешности определения (вычисления) площади (Р ± ΔР), м2	807 ± 20
3.	Формула, примененная для расчета предельной допустимой погрешности определения площади земельного участка, с подставленными значениями и итоговые (вычисленные) значения (ΔР), м2	ΔР = 3,5*0,2*√Р
4.	Площадь земельного участка согласно сведениям Единого государственного реестра недвижимости (Ркад), м2	-
5.	Оценка расхождения Р и Ркад (Р - Ркад), м2	-
6.	Предельные минимальный и максимальный размеры земельного участка (Рмин и Рмакс), м2	-
7.	Кадастровый номер или иной государственный учетный номер (инвентарный) объекта недвижимости, расположенного на земельном участке	-
8.	Вид (виды) разрешенного использования	Для ведения садоводства
8.1.	Дополнительные сведения об использовании земельного участка	-
9.	Сведения о земельных участках (землях общего пользования, территории общего пользования), посредством которых обеспечивается доступ	Земли общего пользования
10.	Иные сведения	На земельном участке расположено здание с кадастровым номером 38:06:141904:2648

4. Пояснения к сведениям об уточняемом земельном участке с кадастровым номером 38:06:141904:906 :

1.	-

Сведения об уточняемых земельных участках, необходимые для исправления реестровых ошибок в сведениях о местоположении их границ

1. Сведения о характерных точках границ уточняемого земельного участка с кадастровым номером 38:06:141904:907 :

Система координат МСК-38, зона 3 **Зона № 3**

Обозначение характерных точек границ	Координаты, м				Метод определения координат	Формулы, примененные для расчета средней квадратической погрешности определения координат характерных точек границ (Mt), с подставленными в такие формулы значениями и итоговые (вычисленные) значения Mt, м	Описание закрепления точки
	содержатся в Едином государственном реестре недвижимости		определены в результате выполнения комплексных кадастровых работ				
	X	Y	X	Y			
1	2	3	4	5	6	7	8
н304У	-	-	383464.90	3354843.65	Аналитический метод	0.20	-
н305У	-	-	383444.67	3354844.20	Аналитический метод	0.20	-
н322У	-	-	383442.65	3354803.71	Аналитический метод	0.20	-
н323У	-	-	383462.89	3354802.82	Аналитический метод	0.20	-
н304У	-	-	383464.90	3354843.65	Аналитический метод	0.20	-

2. Сведения о частях границ уточняемого земельного участка с кадастровым номером 38:06:141904:907 :

Обозначение части границ		Горизонтальное проложение (S), м	Описание прохождения части границ	Сведения о согласовании местоположения границ (согласовано/спорное)
от т.	до т.			
1	2	3	4	5
н304У	н305У	20.24	-	-
н305У	н322У	40.54	-	-
н322У	н323У	20.26	-	-
н323У	н304У	40.88	-	-

3. Сведения о характеристиках уточняемого земельного участка с кадастровым номером 38:06:141904:907 :

№ п/п	Наименование характеристики	Значение характеристики
1	2	3
1.	Адрес земельного участка	Российская Федерация, 664000, Иркутская область, район Иркутский
1.1.	Сведения о местоположении земельного участка (при отсутствии адреса) в структурированном в соответствии с федеральной информационной адресной системой виде	-
1.2.	Дополнительные сведения о местоположении земельного участка	Иркутская область, Иркутский район, 13 км автодороги Иркутск-Голоустное, садоводческое некоммерческое товарищество "Зеленый сад", ул. Первая, участок № 36
2.	Площадь земельного участка ± величина погрешности определения (вычисления) площади (Р ± ΔР), м2	824 ± 20
3.	Формула, примененная для расчета предельной допустимой погрешности определения площади земельного участка, с подставленными значениями и итоговые (вычисленные) значения (ΔР), м2	ΔР = 3,5*0,2*√Р
4.	Площадь земельного участка согласно сведениям Единого государственного реестра недвижимости (Ркад), м2	-
5.	Оценка расхождения Р и Ркад (Р - Ркад), м2	-
6.	Предельные минимальный и максимальный размеры земельного участка (Рмин и Рмакс), м2	-
7.	Кадастровый номер или иной государственный учетный номер (инвентарный) объекта недвижимости, расположенного на земельном участке	-
8.	Вид (виды) разрешенного использования	Для ведения садоводства
8.1.	Дополнительные сведения об использовании земельного участка	-
9.	Сведения о земельных участках (землях общего пользования, территории общего пользования), посредством которых обеспечивается доступ	Земли общего пользования
10.	Иные сведения	На земельном участке расположено здание с кадастровым номером 38:06:141904:2855

4. Пояснения к сведениям об уточняемом земельном участке с кадастровым номером 38:06:141904:907 :

1.	-

Сведения об уточняемых земельных участках, необходимые для исправления реестровых ошибок в сведениях о местоположении их границ

1. Сведения о характерных точках границ уточняемого земельного участка с кадастровым номером 38:06:141904:909 :

Система координат МСК-38, зона 3 — **Зона № 3**

Обозначение характерных точек границ	Координаты, м				Метод определения координат	Формулы, примененные для расчета средней квадратической погрешности определения координат характерных точек границ (Mt), с подставленными в такие формулы значениями и итоговые (вычисленные) значения Mt, м	Описание закрепления точки
	содержатся в Едином государственном реестре недвижимости		определены в результате выполнения комплексных кадастровых работ				
	X	Y	X	Y			
1	2	3	4	5	6	7	8
н301У	-	-	383525.31	3354842.18	Аналитический метод	0.20	-
н302У	-	-	383504.66	3354842.50	Аналитический метод	0.20	-
н325У	-	-	383502.75	3354801.87	Аналитический метод	0.20	-
н300У	-	-	383523.08	3354801.29	Аналитический метод	0.20	-
н301У	-	-	383525.31	3354842.18	Аналитический метод	0.20	-

2. Сведения о частях границ уточняемого земельного участка с кадастровым номером 38:06:141904:909 :

Обозначение части границ		Горизонтальное проложение (S), м	Описание прохождения части границ	Сведения о согласовании местоположения границ (согласовано/спорное)
от т.	до т.			
1	2	3	4	5
н301У	н302У	20.65	-	-
н302У	н325У	40.67	-	-
н325У	н300У	20.34	-	-
н300У	н301У	40.95	-	-

3. Сведения о характеристиках уточняемого земельного участка с кадастровым номером 38:06:141904:909 :

№ п/п	Наименование характеристики	Значение характеристики
1	2	3
1.	Адрес земельного участка	Российская Федерация, 664000, Иркутская область, район Иркутский
1.1.	Сведения о местоположении земельного участка (при отсутствии адреса) в структурированном в соответствии с федеральной информационной адресной системой виде	-
1.2.	Дополнительные сведения о местоположении земельного участка	Иркутская область, Иркутский район, 13 км а/д Иркутск-Голоустное, садоводческое некоммерческое товарищество "Зеленый сад", участок № 33
2.	Площадь земельного участка ± величина погрешности определения (вычисления) площади (Р ± ΔР), м2	836 ± 20
3.	Формула, примененная для расчета предельной допустимой погрешности определения площади земельного участка, с подставленными значениями и итоговые (вычисленные) значения (ΔР), м2	ΔР = 3,5*0,2*√Р
4.	Площадь земельного участка согласно сведениям Единого государственного реестра недвижимости (Ркад), м2	-
5.	Оценка расхождения Р и Ркад (Р - Ркад), м2	-
6.	Предельные минимальный и максимальный размеры земельного участка (Рмин и Рмакс), м2	-
7.	Кадастровый номер или иной государственный учетный номер (инвентарный) объекта недвижимости, расположенного на земельном участке	-
8.	Вид (виды) разрешенного использования	Для ведения садоводства
8.1.	Дополнительные сведения об использовании земельного участка	-
9.	Сведения о земельных участках (землях общего пользования, территории общего пользования), посредством которых обеспечивается доступ	Земли общего пользования
10.	Иные сведения	На земельном участке расположено здание с кадастровым номером 38:06:141904:3338

4. Пояснения к сведениям об уточняемом земельном участке с кадастровым номером 38:06:141904:909 :

1.	-

Сведения об уточняемых земельных участках, необходимые для исправления реестровых ошибок в сведениях о местоположении их границ

1. Сведения о характерных точках границ уточняемого земельного участка с кадастровым номером 38:06:141904:910 :

Система координат МСК-38, зона 3 — **Зона № 3**

Обозначение характерных точек границ	Координаты, м				Метод определения координат	Формулы, примененные для расчета средней квадратической погрешности определения координат характерных точек границ (Mt), с подставленными в такие формулы значениями и итоговые (вычисленные) значения Mt, м	Описание закрепления точки
	содержатся в Едином государственном реестре недвижимости		определены в результате выполнения комплексных кадастровых работ				
	X	Y	X	Y			
1	2	3	4	5	6	7	8
н139У	-	-	383505.57	3354413.57	Аналитический метод	0.20	-
н140У	-	-	383484.86	3354415.09	Аналитический метод	0.20	-
н160У	-	-	383483.22	3354374.12	Аналитический метод	0.20	-
н138У	-	-	383503.10	3354373.02	Аналитический метод	0.20	-
н139У	-	-	383505.57	3354413.57	Аналитический метод	0.20	-

2. Сведения о частях границ уточняемого земельного участка с кадастровым номером 38:06:141904:910 :

Обозначение части границ		Горизонтальное проложение (S), м	Описание прохождения части границ	Сведения о согласовании местоположения границ (согласовано/спорное)
от т.	до т.			
1	2	3	4	5
н139У	н140У	20.77	-	-
н140У	н160У	41.00	-	-
н160У	н138У	19.91	-	-
н138У	н139У	40.63	-	-

3. Сведения о характеристиках уточняемого земельного участка с кадастровым номером 38:06:141904:910 :

№ п/п	Наименование характеристики	Значение характеристики
1	2	3
1.	Адрес земельного участка	Российская Федерация, 664000, Иркутская область, район Иркутский
1.1.	Сведения о местоположении земельного участка (при отсутствии адреса) в структурированном в соответствии с федеральной информационной адресной системой виде	-
1.2.	Дополнительные сведения о местоположении земельного участка	Иркутская область, Иркутский район, 13 км автодороги Иркутск-Голоустное, дачное некоммерческое товарищество "Зеленый сад", ул. 6-я, участок № 133
2.	Площадь земельного участка ± величина погрешности определения (вычисления) площади (Р ± ΔР), м2	830 ± 20
3.	Формула, примененная для расчета предельной допустимой погрешности определения площади земельного участка, с подставленными значениями и итоговые (вычисленные) значения (ΔР), м2	ΔР = 3,5*0,2*√Р
4.	Площадь земельного участка согласно сведениям Единого государственного реестра недвижимости (Ркад), м2	-
5.	Оценка расхождения Р и Ркад (Р - Ркад), м2	-
6.	Предельные минимальный и максимальный размеры земельного участка (Рмин и Рмакс), м2	-
7.	Кадастровый номер или иной государственный учетный номер (инвентарный) объекта недвижимости, расположенного на земельном участке	-
8.	Вид (виды) разрешенного использования	Для ведения садоводства
8.1.	Дополнительные сведения об использовании земельного участка	-
9.	Сведения о земельных участках (землях общего пользования, территории общего пользования), посредством которых обеспечивается доступ	Земли общего пользования
10.	Иные сведения	-

4. Пояснения к сведениям об уточняемом земельном участке с кадастровым номером 38:06:141904:910 :

1.	-

Сведения об уточняемых земельных участках, необходимые для исправления реестровых ошибок в сведениях о местоположении их границ

1. Сведения о характерных точках границ уточняемого земельного участка с кадастровым номером 38:06:141904:911 :

Система координат МСК-38, зона 3 **Зона № 3**

Обозначение характерных точек границ	Координаты, м				Метод определения координат	Формулы, примененные для расчета средней квадратической погрешности определения координат характерных точек границ (Mt), с подставленными в такие формулы значениями и итоговые (вычисленные) значения Mt, м	Описание закрепления точки
	содержатся в Едином государственном реестре недвижимости		определены в результате выполнения комплексных кадастровых работ				
	X	Y	X	Y			
1	2	3	4	5	6	7	8
н100У	-	-	383550.29	3354415.44	Аналитический метод	0.20	-
н106У	-	-	383511.05	3354418.20	Аналитический метод	0.20	-
н105У	-	-	383509.66	3354398.00	Аналитический метод	0.20	-
н102У	-	-	383549.38	3354394.27	Аналитический метод	0.20	-
н101У	-	-	383550.04	3354408.15	Аналитический метод	0.20	-
н100У	-	-	383550.29	3354415.44	Аналитический метод	0.20	-

2. Сведения о частях границ уточняемого земельного участка с кадастровым номером 38:06:141904:911 :

Обозначение части границ		Горизонтальное проложение (S), м	Описание прохождения части границ	Сведения о согласовании местоположения границ (согласовано/спорное)
от т.	до т.			
1	2	3	4	5
н100У	н106У	39.34	-	-
н106У	н105У	20.25	-	-
н105У	н102У	39.89	-	-
н102У	н101У	13.90	-	-
н101У	н100У	7.29	-	-

3. Сведения о характеристиках уточняемого земельного участка с кадастровым номером 38:06:141904:911 :

№ п/п	Наименование характеристики	Значение характеристики
1	2	3
1.	Адрес земельного участка	Российская Федерация, 664000, Иркутская область, район Иркутский
1.1.	Сведения о местоположении земельного участка (при отсутствии адреса) в структурированном в соответствии с федеральной информационной адресной системой виде	-
1.2.	Дополнительные сведения о местоположении земельного участка	Иркутская область, Иркутский район, 13 км автодороги Иркутск-Голоустное, дачное некоммерческое товарищество "Зеленый сад", ул. Центральная, участок № 31
2.	Площадь земельного участка ± величина погрешности определения (вычисления) площади (Р ± ΔР), м2	821 ± 20
3.	Формула, примененная для расчета предельной допустимой погрешности определения площади земельного участка, с подставленными значениями и итоговые (вычисленные) значения (ΔР), м2	ΔР = 3,5*0,2*√Р
4.	Площадь земельного участка согласно сведениям Единого государственного реестра недвижимости (Ркад), м2	-
5.	Оценка расхождения Р и Ркад (Р - Ркад), м2	-
6.	Предельные минимальный и максимальный размеры земельного участка (Рмин и Рмакс), м2	-
7.	Кадастровый номер или иной государственный учетный номер (инвентарный) объекта недвижимости, расположенного на земельном участке	-
8.	Вид (виды) разрешенного использования	Для ведения садоводства
8.1.	Дополнительные сведения об использовании земельного участка	-
9.	Сведения о земельных участках (землях общего пользования, территории общего пользования), посредством которых обеспечивается доступ	Земли общего пользования
10.	Иные сведения	-

4. Пояснения к сведениям об уточняемом земельном участке с кадастровым номером 38:06:141904:911 :

1.	-

Сведения об уточняемых земельных участках, необходимые для исправления реестровых ошибок в сведениях о местоположении их границ

1. Сведения о характерных точках границ уточняемого земельного участка с кадастровым номером 38:06:141904:978 :

Система координат МСК-38, зона 3 **Зона № 3**

Обозначение характерных точек границ	Координаты, м				Метод определения координат	Формулы, примененные для расчета средней квадратической погрешности определения координат характерных точек границ (Mt), с подставленными в такие формулы значениями и итоговые (вычисленные) значения Mt, м	Описание закрепления точки
	содержатся в Едином государственном реестре недвижимости		определены в результате выполнения комплексных кадастровых работ				
	X	Y	X	Y			
1	2	3	4	5	6	7	8
н64У	-	-	383578.07	3354771.21	Аналитический метод	0.20	-
н125У	-	-	383526.90	3354773.94	Аналитический метод	0.20	-
н124У	-	-	383526.14	3354753.97	Аналитический метод	0.20	-
н67У	-	-	383572.22	3354752.65	Аналитический метод	0.20	-
н66У	-	-	383575.89	3354752.55	Аналитический метод	0.20	-
н65У	-	-	383577.47	3354766.03	Аналитический метод	0.20	-
н64У	-	-	383578.07	3354771.21	Аналитический метод	0.20	-

2. Сведения о частях границ уточняемого земельного участка с кадастровым номером 38:06:141904:978 :

Обозначение части границ		Горизонтальное проложение (S), м	Описание прохождения части границ	Сведения о согласовании местоположения границ (согласовано/спорное)
от т.	до т.			
1	2	3	4	5
н64У	н125У	51.24	-	-
н125У	н124У	19.98	-	-
н124У	н67У	46.10	-	-
н67У	н66У	3.67	-	-
н66У	н65У	13.57	-	-
н65У	н64У	5.21	-	-

3. Сведения о характеристиках уточняемого земельного участка с кадастровым номером 38:06:141904:978 :

№ п/п	Наименование характеристики	Значение характеристики
1	2	3
1.	Адрес земельного участка	Российская Федерация, 664000, Иркутская область, район Иркутский
1.1.	Сведения о местоположении земельного участка (при отсутствии адреса) в структурированном в соответствии с федеральной информационной адресной системой виде	-
1.2.	Дополнительные сведения о местоположении земельного участка	Иркутская область, Иркутский район, 13 км автодороги Иркутск-Голоустное, садоводческое некоммерческое товарищество "Зеленый сад", участок № 14
2.	Площадь земельного участка ± величина погрешности определения (вычисления) площади (Р ± ΔР), м2	978 ± 22
3.	Формула, примененная для расчета предельной допустимой погрешности определения площади земельного участка, с подставленными значениями и итоговые (вычисленные) значения (ΔР), м2	ΔР = 3,5*0,2*√Р
4.	Площадь земельного участка согласно сведениям Единого государственного реестра недвижимости (Ркад), м2	-
5.	Оценка расхождения Р и Ркад (Р - Ркад), м2	-
6.	Предельные минимальный и максимальный размеры земельного участка (Рмин и Рмакс), м2	-
7.	Кадастровый номер или иной государственный учетный номер (инвентарный) объекта недвижимости, расположенного на земельном участке	-
8.	Вид (виды) разрешенного использования	Для ведения садоводства
8.1.	Дополнительные сведения об использовании земельного участка	-
9.	Сведения о земельных участках (землях общего пользования, территории общего пользования), посредством которых обеспечивается доступ	Земли общего пользования
10.	Иные сведения	На земельном участке расположены здания с кадастровыми номерами 38:06:141904:4324, 38:06:141904:2886

4. Пояснения к сведениям об уточняемом земельном участке с кадастровым номером 38:06:141904:978 :

1.	-

Сведения об уточняемых земельных участках, необходимые для исправления реестровых ошибок в сведениях о местоположении их границ

1. Сведения о характерных точках границ уточняемого земельного участка с кадастровым номером 38:06:141904:979 :

Система координат МСК-38, зона 3 — **Зона № 3**

Обозначение характерных точек границ	Координаты, м				Метод определения координат	Формулы, примененные для расчета средней квадратической погрешности определения координат характерных точек границ (Mt), с подставленными в такие формулы значениями и итоговые (вычисленные) значения Mt, м	Описание закрепления точки
	содержатся в Едином государственном реестре недвижимости		определены в результате выполнения комплексных кадастровых работ				
	X	Y	X	Y			
1	2	3	4	5	6	7	8
н539У	-	-	383258.93	3354683.95	Аналитический метод	0.20	-
н878У	-	-	383257.77	3354723.02	Аналитический метод	0.20	-
н877У	-	-	383237.35	3354722.71	Аналитический метод	0.20	-
н876У	-	-	383237.29	3354710.04	Аналитический метод	0.20	-
н538У	-	-	383237.30	3354685.04	Аналитический метод	0.20	-
н539У	-	-	383258.93	3354683.95	Аналитический метод	0.20	-

2. Сведения о частях границ уточняемого земельного участка с кадастровым номером 38:06:141904:979 :

Обозначение части границ		Горизонтальное проложение (S), м	Описание прохождения части границ	Сведения о согласовании местоположения границ (согласовано/спорное)
от т.	до т.			
1	2	3	4	5
н539У	н878У	39.09	-	-
н878У	н877У	20.42	-	-
н877У	н876У	12.67	-	-
н876У	н538У	25.00	-	-
н538У	н539У	21.66	-	-

3. Сведения о характеристиках уточняемого земельного участка с кадастровым номером 38:06:141904:979 :

№ п/п	Наименование характеристики	Значение характеристики
1	2	3
1.	Адрес земельного участка	Российская Федерация, 664000, Иркутская область, район Иркутский
1.1.	Сведения о местоположении земельного участка (при отсутствии адреса) в структурированном в соответствии с федеральной информационной адресной системой виде	-
1.2.	Дополнительные сведения о местоположении земельного участка	Иркутская область, Иркутский район, 13 км автодороги Иркутск–Голоустное, Садоводческое некоммерческое товарищество "Зеленый сад", уч. № 167
2.	Площадь земельного участка ± величина погрешности определения (вычисления) площади (Р ± ΔР), м2	807 ± 20
3.	Формула, примененная для расчета предельной допустимой погрешности определения площади земельного участка, с подставленными значениями и итоговые (вычисленные) значения (ΔР), м2	ΔР = 3,5*0,2*√Р
4.	Площадь земельного участка согласно сведениям Единого государственного реестра недвижимости (Ркад), м2	-
5.	Оценка расхождения Р и Ркад (Р - Ркад), м2	-
6.	Предельные минимальный и максимальный размеры земельного участка (Рмин и Рмакс), м2	-
7.	Кадастровый номер или иной государственный учетный номер (инвентарный) объекта недвижимости, расположенного на земельном участке	-
8.	Вид (виды) разрешенного использования	Для ведения садоводства
8.1.	Дополнительные сведения об использовании земельного участка	-
9.	Сведения о земельных участках (землях общего пользования, территории общего пользования), посредством которых обеспечивается доступ	Земли общего пользования
10.	Иные сведения	На земельном участке расположено здание с кадастровым номером 38:06:141904:2261

4. Пояснения к сведениям об уточняемом земельном участке с кадастровым номером 38:06:141904:979 :

1.	-

Сведения об уточняемых земельных участках, необходимые для исправления реестровых ошибок в сведениях о местоположении их границ

1. Сведения о характерных точках границ уточняемого земельного участка с кадастровым номером 38:06:141904:982 :

Система координат МСК-38, зона 3 — **Зона № 3**

Обозначение характерных точек границ	Координаты, м				Метод определения координат	Формулы, примененные для расчета средней квадратической погрешности определения координат характерных точек границ (Mt), с подставленными в такие формулы значениями и итоговые (вычисленные) значения Mt, м	Описание закрепления точки
	содержатся в Едином государственном реестре недвижимости		определены в результате выполнения комплексных кадастровых работ				
	X	Y	X	Y			
1	2	3	4	5	6	7	8
н472У	-	-	383323.05	3354637.27	Аналитический метод	0.20	-
н498У	-	-	383302.65	3354637.50	Аналитический метод	0.20	-
н509У	-	-	383303.15	3354598.29	Аналитический метод	0.20	-
н510У	-	-	383319.49	3354597.78	Аналитический метод	0.20	-
н511У	-	-	383322.57	3354600.12	Аналитический метод	0.20	-
н471У	-	-	383323.47	3354604.05	Аналитический метод	0.20	-
н472У	-	-	383323.05	3354637.27	Аналитический метод	0.20	-

2. Сведения о частях границ уточняемого земельного участка с кадастровым номером 38:06:141904:982 :

Обозначение части границ		Горизонтальное проложение (S), м	Описание прохождения части границ	Сведения о согласовании местоположения границ (согласовано/спорное)
от т.	до т.			
1	2	3	4	5
н472У	н498У	20.40	-	-
н498У	н509У	39.21	-	-
н509У	н510У	16.35	-	-
н510У	н511У	3.87	-	-
н511У	н471У	4.03	-	-
н471У	н472У	33.22	-	-

3. Сведения о характеристиках уточняемого земельного участка с кадастровым номером 38:06:141904:982 :

№ п/п	Наименование характеристики	Значение характеристики
1	2	3
1.	Адрес земельного участка	Российская Федерация, 664000, Иркутская область, район Иркутский
1.1.	Сведения о местоположении земельного участка (при отсутствии адреса) в структурированном в соответствии с федеральной информационной адресной системой виде	-
1.2.	Дополнительные сведения о местоположении земельного участка	Иркутская область, Иркутский район, 13 км а/д Иркутск-Голоустное, садоводческое некоммерческое товарищество "Зеленый Сад", участок № 189
2.	Площадь земельного участка ± величина погрешности определения (вычисления) площади (Р ± ΔР), м2	796 ± 20
3.	Формула, примененная для расчета предельной допустимой погрешности определения площади земельного участка, с подставленными значениями и итоговые (вычисленные) значения (ΔР), м2	ΔР = 3,5*0,2*√Р
4.	Площадь земельного участка согласно сведениям Единого государственного реестра недвижимости (Ркад), м2	-
5.	Оценка расхождения Р и Ркад (Р - Ркад), м2	-
6.	Предельные минимальный и максимальный размеры земельного участка (Рмин и Рмакс), м2	-
7.	Кадастровый номер или иной государственный учетный номер (инвентарный) объекта недвижимости, расположенного на земельном участке	-
8.	Вид (виды) разрешенного использования	Для ведения садоводства
8.1.	Дополнительные сведения об использовании земельного участка	-
9.	Сведения о земельных участках (землях общего пользования, территории общего пользования), посредством которых обеспечивается доступ	Земли общего пользования
10.	Иные сведения	-

4. Пояснения к сведениям об уточняемом земельном участке с кадастровым номером 38:06:141904:982 :

1.	-

Сведения об уточняемых земельных участках, необходимые для исправления реестровых ошибок в сведениях о местоположении их границ

1. Сведения о характерных точках границ уточняемого земельного участка с кадастровым номером 38:06:141904:986 :

Система координат МСК-38, зона 3 **Зона № 3**

Обозначение характерных точек границ	Координаты, м				Метод определения координат	Формулы, примененные для расчета средней квадратической погрешности определения координат характерных точек границ (Mt), с подставленными в такие формулы значениями и итоговые (вычисленные) значения Mt, м	Описание закрепления точки
	содержатся в Едином государственном реестре недвижимости		определены в результате выполнения комплексных кадастровых работ				
	X	Y	X	Y			
1	2	3	4	5	6	7	8
н75У	-	-	383572.93	3354678.01	Аналитический метод	0.20	-
н120У	-	-	383523.22	3354679.94	Аналитический метод	0.20	-
н119У	-	-	383522.62	3354660.03	Аналитический метод	0.20	-
н77У	-	-	383571.20	3354658.42	Аналитический метод	0.20	-
н76У	-	-	383571.78	3354667.87	Аналитический метод	0.20	-
н75У	-	-	383572.93	3354678.01	Аналитический метод	0.20	-

2. Сведения о частях границ уточняемого земельного участка с кадастровым номером 38:06:141904:986 :

Обозначение части границ		Горизонтальное проложение (S), м	Описание прохождения части границ	Сведения о согласовании местоположения границ (согласовано/спорное)
от т.	до т.			
1	2	3	4	5
н75У	н120У	49.75	-	-
н120У	н119У	19.92	-	-
н119У	н77У	48.61	-	-
н77У	н76У	9.47	-	-
н76У	н75У	10.21	-	-

3. Сведения о характеристиках уточняемого земельного участка с кадастровым номером 38:06:141904:986 :

№ п/п	Наименование характеристики	Значение характеристики
1	2	3
1.	Адрес земельного участка	Российская Федерация, 664000, Иркутская область, район Иркутский
1.1.	Сведения о местоположении земельного участка (при отсутствии адреса) в структурированном в соответствии с федеральной информационной адресной системой виде	-
1.2.	Дополнительные сведения о местоположении земельного участка	Иркутская область, Иркутский район, 13-км автодороги Иркутск-Голоустное, садоводческое некоммерческое товарищество "Зеленый Сад", участок № 19
2.	Площадь земельного участка ± величина погрешности определения (вычисления) площади (Р ± ΔР), м2	970 ± 22
3.	Формула, примененная для расчета предельной допустимой погрешности определения площади земельного участка, с подставленными значениями и итоговые (вычисленные) значения (ΔР), м2	ΔР = 3,5*0,2*√Р
4.	Площадь земельного участка согласно сведениям Единого государственного реестра недвижимости (Ркад), м2	-
5.	Оценка расхождения Р и Ркад (Р - Ркад), м2	-
6.	Предельные минимальный и максимальный размеры земельного участка (Рмин и Рмакс), м2	-
7.	Кадастровый номер или иной государственный учетный номер (инвентарный) объекта недвижимости, расположенного на земельном участке	-
8.	Вид (виды) разрешенного использования	Для ведения садоводства
8.1.	Дополнительные сведения об использовании земельного участка	-
9.	Сведения о земельных участках (землях общего пользования, территории общего пользования), посредством которых обеспечивается доступ	Земли общего пользования
10.	Иные сведения	-

4. Пояснения к сведениям об уточняемом земельном участке с кадастровым номером 38:06:141904:986 :

1.	-

Сведения об уточняемых земельных участках, необходимые для исправления реестровых ошибок в сведениях о местоположении их границ

1. Сведения о характерных точках границ уточняемого земельного участка с кадастровым номером 38:06:141904:987 :

Система координат МСК-38, зона 3 **Зона № 3**

Обозначение характерных точек границ	Координаты, м				Метод определения координат	Формулы, примененные для расчета средней квадратической погрешности определения координат характерных точек границ (Mt), с подставленными в такие формулы значениями и итоговые (вычисленные) значения Mt, м	Описание закрепления точки
	содержатся в Едином государственном реестре недвижимости		определены в результате выполнения комплексных кадастровых работ				
	X	Y	X	Y			
1	2	3	4	5	6	7	8
н585У	-	-	383224.90	3354894.86	Аналитический метод	0.20	-
н586У	-	-	383199.25	3354894.93	Аналитический метод	0.20	-
н604У	-	-	383198.24	3354853.18	Аналитический метод	0.20	-
н605У	-	-	383222.88	3354852.35	Аналитический метод	0.20	-
н584У	-	-	383224.89	3354893.03	Аналитический метод	0.20	-
н585У	-	-	383224.90	3354894.86	Аналитический метод	0.20	-

2. Сведения о частях границ уточняемого земельного участка с кадастровым номером 38:06:141904:987 :

Обозначение части границ		Горизонтальное проложение (S), м	Описание прохождения части границ	Сведения о согласовании местоположения границ (согласовано/спорное)
от т.	до т.			
1	2	3	4	5
н585У	н586У	25.65	-	-
н586У	н604У	41.76	-	-
н604У	н605У	24.65	-	-
н605У	н584У	40.73	-	-
н584У	н585У	1.83	-	-

3. Сведения о характеристиках уточняемого земельного участка с кадастровым номером 38:06:141904:987 :

№ п/п	Наименование характеристики	Значение характеристики
1	2	3
1.	Адрес земельного участка	Российская Федерация, 664000, Иркутская область, район Иркутский
1.1.	Сведения о местоположении земельного участка (при отсутствии адреса) в структурированном в соответствии с федеральной информационной адресной системой виде	-
1.2.	Дополнительные сведения о местоположении земельного участка	Иркутская область, Иркутский район, 13-км автодороги Иркутск-Голоустное, садоводческое некоммерческое товарищество "Зеленый сад", участок № 144
2.	Площадь земельного участка ± величина погрешности определения (вычисления) площади (Р ± ΔР), м2	1062 ± 23
3.	Формула, примененная для расчета предельной допустимой погрешности определения площади земельного участка, с подставленными значениями и итоговые (вычисленные) значения (ΔР), м2	ΔР = 3,5*0,2*√Р
4.	Площадь земельного участка согласно сведениям Единого государственного реестра недвижимости (Ркад), м2	-
5.	Оценка расхождения Р и Ркад (Р - Ркад), м2	-
6.	Предельные минимальный и максимальный размеры земельного участка (Рмин и Рмакс), м2	-
7.	Кадастровый номер или иной государственный учетный номер (инвентарный) объекта недвижимости, расположенного на земельном участке	-
8.	Вид (виды) разрешенного использования	Для ведения садоводства
8.1.	Дополнительные сведения об использовании земельного участка	-
9.	Сведения о земельных участках (землях общего пользования, территории общего пользования), посредством которых обеспечивается доступ	Земли общего пользования
10.	Иные сведения	-

4. Пояснения к сведениям об уточняемом земельном участке с кадастровым номером 38:06:141904:987 :

1.	-

Сведения об уточняемых земельных участках, необходимые для исправления реестровых ошибок в сведениях о местоположении их границ

1. Сведения о характерных точках границ уточняемого земельного участка с кадастровым номером 38:06:141904:1186 :

Система координат МСК-38, зона 3 **Зона № 3**

Обозначение характерных точек границ	Координаты, м				Метод определения координат	Формулы, примененные для расчета средней квадратической погрешности определения координат характерных точек границ (Mt), с подставленными в такие формулы значениями и итоговые (вычисленные) значения Mt, м	Описание закрепления точки
	содержатся в Едином государственном реестре недвижимости		определены в результате выполнения комплексных кадастровых работ				
	X	Y	X	Y			
1	2	3	4	5	6	7	8
н503У	-	-	383182.97	3354604.69	Аналитический метод	0.20	-
н490У	-	-	383182.49	3354642.74	Аналитический метод	0.20	-
н489У	-	-	383160.85	3354644.71	Аналитический метод	0.20	-
н502У	-	-	383160.68	3354605.77	Аналитический метод	0.20	-
н503У	-	-	383182.97	3354604.69	Аналитический метод	0.20	-

2. Сведения о частях границ уточняемого земельного участка с кадастровым номером 38:06:141904:1186 :

Обозначение части границ		Горизонтальное проложение (S), м	Описание прохождения части границ	Сведения о согласовании местоположения границ (согласовано/спорное)
от т.	до т.			
1	2	3	4	5
н503У	н490У	38.05	-	-
н490У	н489У	21.73	-	-
н489У	н502У	38.94	-	-
н502У	н503У	22.32	-	-

3. Сведения о характеристиках уточняемого земельного участка с кадастровым номером 38:06:141904:1186 :

№ п/п	Наименование характеристики	Значение характеристики
1	2	3
1.	Адрес земельного участка	Российская Федерация, 664000, Иркутская область, район Иркутский
1.1.	Сведения о местоположении земельного участка (при отсутствии адреса) в структурированном в соответствии с федеральной информационной адресной системой виде	-
1.2.	Дополнительные сведения о местоположении земельного участка	Иркутский район, 13-й км автодороги Иркутск-Голоустное, садоводческое некоммерческое товарищество "Зеленый сад", уч. № 218 а
2.	Площадь земельного участка ± величина погрешности определения (вычисления) площади (P ± ΔP), м2	845 ± 20
3.	Формула, примененная для расчета предельной допустимой погрешности определения площади земельного участка, с подставленными значениями и итоговые (вычисленные) значения (ΔP), м2	ΔP = 3,5*0,2*√P
4.	Площадь земельного участка согласно сведениям Единого государственного реестра недвижимости (Ркад), м2	-
5.	Оценка расхождения Р и Ркад (Р - Ркад), м2	-
6.	Предельные минимальный и максимальный размеры земельного участка (Рмин и Рмакс), м2	-
7.	Кадастровый номер или иной государственный учетный номер (инвентарный) объекта недвижимости, расположенного на земельном участке	-
8.	Вид (виды) разрешенного использования	для ведения садоводства
8.1.	Дополнительные сведения об использовании земельного участка	-
9.	Сведения о земельных участках (землях общего пользования, территории общего пользования), посредством которых обеспечивается доступ	Земли общего пользования
10.	Иные сведения	На земельном участке расположено здание с кадастровым номером 38:06:141904:1247

4. Пояснения к сведениям об уточняемом земельном участке с кадастровым номером 38:06:141904:1186 :

1.	-

Сведения об уточняемых земельных участках, необходимые для исправления реестровых ошибок в сведениях о местоположении их границ

1. Сведения о характерных точках границ уточняемого земельного участка с кадастровым номером 38:06:141904:1221 :

Система координат МСК-38, зона 3 **Зона № 3**

Обозначение характерных точек границ	Координаты, м				Метод определения координат	Формулы, примененные для расчета средней квадратической погрешности определения координат характерных точек границ (Mt), с подставленными в такие формулы значениями и итоговые (вычисленные) значения Mt, м	Описание закрепления точки
	содержатся в Едином государственном реестре недвижимости		определены в результате выполнения комплексных кадастровых работ				
	X	Y	X	Y			
1	2	3	4	5	6	7	8
н831У	-	-	383030.18	3354805.46	Аналитический метод	0.20	-
н807У	-	-	383030.38	3354850.48	Аналитический метод	0.20	-
н808У	-	-	383006.98	3354850.97	Аналитический метод	0.20	-
н809У	-	-	383006.98	3354848.93	Аналитический метод	0.20	-
н829У	-	-	383007.38	3354804.71	Аналитический метод	0.20	-
н830У	-	-	383022.57	3354805.07	Аналитический метод	0.20	-
н831У	-	-	383030.18	3354805.46	Аналитический метод	0.20	-

2. Сведения о частях границ уточняемого земельного участка с кадастровым номером 38:06:141904:1221 :

Обозначение части границ		Горизонтальное проложение (S), м	Описание прохождения части границ	Сведения о согласовании местоположения границ (согласовано/спорное)
от т.	до т.			
1	2	3	4	5
н831У	н807У	45.02	-	-
н807У	н808У	23.41	-	-
н808У	н809У	2.04	-	-
н809У	н829У	44.22	-	-
н829У	н830У	15.19	-	-
н830У	н831У	7.62	-	-

3. Сведения о характеристиках уточняемого земельного участка с кадастровым номером 38:06:141904:1221 :

№ п/п	Наименование характеристики	Значение характеристики
1	2	3
1.	Адрес земельного участка	Российская Федерация, 664000, Иркутская область, район Иркутский
1.1.	Сведения о местоположении земельного участка (при отсутствии адреса) в структурированном в соответствии с федеральной информационной адресной системой виде	-
1.2.	Дополнительные сведения о местоположении земельного участка	Иркутская область, Иркутский район, 13 км а/д Иркутск-Голоустное, садоводческое некоммерческое товарищество "Зеленый сад", участок № 301
2.	Площадь земельного участка ± величина погрешности определения (вычисления) площади (P ± ΔP), м2	1056 ± 23
3.	Формула, примененная для расчета предельной допустимой погрешности определения площади земельного участка, с подставленными значениями и итоговые (вычисленные) значения (ΔP), м2	ΔP = 3,5*0,2*√P
4.	Площадь земельного участка согласно сведениям Единого государственного реестра недвижимости (Ркад), м2	-
5.	Оценка расхождения Р и Ркад (Р - Ркад), м2	-
6.	Предельные минимальный и максимальный размеры земельного участка (Рмин и Рмакс), м2	-
7.	Кадастровый номер или иной государственный учетный номер (инвентарный) объекта недвижимости, расположенного на земельном участке	-
8.	Вид (виды) разрешенного использования	для ведения садоводства
8.1.	Дополнительные сведения об использовании земельного участка	-
9.	Сведения о земельных участках (землях общего пользования, территории общего пользования), посредством которых обеспечивается доступ	Земли общего пользования
10.	Иные сведения	На земельном участке расположено здание с кадастровым номером 38:06:141904:1987

4. Пояснения к сведениям об уточняемом земельном участке с кадастровым номером 38:06:141904:1221 :

1.	-

Сведения об уточняемых земельных участках, необходимые для исправления реестровых ошибок в сведениях о местоположении их границ

1. Сведения о характерных точках границ уточняемого земельного участка с кадастровым номером 38:06:141904:1223 :

Система координат МСК-38, зона 3 **Зона № 3**

Обозначение характерных точек границ	Координаты, м				Метод определения координат	Формулы, примененные для расчета средней квадратической погрешности определения координат характерных точек границ (Mt), с подставленными в такие формулы значениями и итоговые (вычисленные) значения Mt, м	Описание закрепления точки
	содержатся в Едином государственном реестре недвижимости		определены в результате выполнения комплексных кадастровых работ				
	X	Y	X	Y			
1	2	3	4	5	6	7	8
н441У	-	-	383161.48	3354599.91	Аналитический метод	0.20	-
н435У	-	-	383157.56	3354600.17	Аналитический метод	0.20	-
н442У	-	-	383135.84	3354601.04	Аналитический метод	0.20	-
н447У	-	-	383133.84	3354563.42	Аналитический метод	0.20	-
н448У	-	-	383160.13	3354562.03	Аналитический метод	0.20	-
н441У	-	-	383161.48	3354599.91	Аналитический метод	0.20	-

2. Сведения о частях границ уточняемого земельного участка с кадастровым номером 38:06:141904:1223 :

Обозначение части границ		Горизонтальное проложение (S), м	Описание прохождения части границ	Сведения о согласовании местоположения границ (согласовано/спорное)
от т.	до т.			
1	2	3	4	5
н441У	н435У	3.93	-	-
н435У	н442У	21.74	-	-
н442У	н447У	37.67	-	-
н447У	н448У	26.33	-	-
н448У	н441У	37.90	-	-

3. Сведения о характеристиках уточняемого земельного участка с кадастровым номером 38:06:141904:1223 :

№ п/п	Наименование характеристики	Значение характеристики
1	2	3
1.	Адрес земельного участка	Российская Федерация, 664000, Иркутская область, район Иркутский
1.1.	Сведения о местоположении земельного участка (при отсутствии адреса) в структурированном в соответствии с федеральной информационной адресной системой виде	-
1.2.	Дополнительные сведения о местоположении земельного участка	Российская Федерация, Иркутская область, муниципальный район Иркутский, сельское поселение Ушаковское, территория снт Зеленый Сад, улица 4-я, земельный участок 32
2.	Площадь земельного участка ± величина погрешности определения (вычисления) площади (P ± ΔP), м2	983 ± 22
3.	Формула, примененная для расчета предельной допустимой погрешности определения площади земельного участка, с подставленными значениями и итоговые (вычисленные) значения (ΔP), м2	ΔP = 3,5*0,2*√P
4.	Площадь земельного участка согласно сведениям Единого государственного реестра недвижимости (Ркад), м2	-
5.	Оценка расхождения Р и Ркад (Р - Ркад), м2	-
6.	Предельные минимальный и максимальный размеры земельного участка (Рмин и Рмакс), м2	-
7.	Кадастровый номер или иной государственный учетный номер (инвентарный) объекта недвижимости, расположенного на земельном участке	-
8.	Вид (виды) разрешенного использования	для ведения садоводства
8.1.	Дополнительные сведения об использовании земельного участка	-
9.	Сведения о земельных участках (землях общего пользования, территории общего пользования), посредством которых обеспечивается доступ	Земли общего пользования
10.	Иные сведения	На земельном участке расположено здание с кадастровым номером 38:06:141904:1980

4. Пояснения к сведениям об уточняемом земельном участке с кадастровым номером 38:06:141904:1223 :

1.	-

Сведения об уточняемых земельных участках, необходимые для исправления реестровых ошибок в сведениях о местоположении их границ

1. Сведения о характерных точках границ уточняемого земельного участка с кадастровым номером 38:06:141904:1227 :

Система координат МСК-38, зона 3 **Зона № 3**

Обозначение характерных точек границ	Координаты, м				Метод определения координат	Формулы, примененные для расчета средней квадратической погрешности определения координат характерных точек границ (Mt), с подставленными в такие формулы значениями и итоговые (вычисленные) значения Mt, м	Описание закрепления точки
	содержатся в Едином государственном реестре недвижимости		определены в результате выполнения комплексных кадастровых работ				
	X	Y	X	Y			
1	2	3	4	5	6	7	8
н834У	-	-	383070.85	3354806.69	Аналитический метод	0.20	-
н803У	-	-	383070.60	3354847.74	Аналитический метод	0.20	-
н804У	-	-	383049.97	3354848.83	Аналитический метод	0.20	-
н833У	-	-	383049.81	3354806.16	Аналитический метод	0.20	-
н834У	-	-	383070.85	3354806.69	Аналитический метод	0.20	-

2. Сведения о частях границ уточняемого земельного участка с кадастровым номером 38:06:141904:1227 :

Обозначение части границ		Горизонтальное проложение (S), м	Описание прохождения части границ	Сведения о согласовании местоположения границ (согласовано/спорное)
от т.	до т.			
1	2	3	4	5
н834У	н803У	41.05	-	-
н803У	н804У	20.66	-	-
н804У	н833У	42.67	-	-
н833У	н834У	21.05	-	-

3. Сведения о характеристиках уточняемого земельного участка с кадастровым номером 38:06:141904:1227 :

№ п/п	Наименование характеристики	Значение характеристики
1	2	3
1.	Адрес земельного участка	Российская Федерация, 664000, Иркутская область, район Иркутский
1.1.	Сведения о местоположении земельного участка (при отсутствии адреса) в структурированном в соответствии с федеральной информационной адресной системой виде	-
1.2.	Дополнительные сведения о местоположении земельного участка	Иркутская область, Иркутский район, 13 км а/д Иркутск-Голоустное, садоводческое некоммерческое товарищество "Зеленый сад", участок № 268
2.	Площадь земельного участка ± величина погрешности определения (вычисления) площади (P ± ΔP), м2	872 ± 21
3.	Формула, примененная для расчета предельной допустимой погрешности определения площади земельного участка, с подставленными значениями и итоговые (вычисленные) значения (ΔP), м2	ΔP = 3,5*0,2*√P
4.	Площадь земельного участка согласно сведениям Единого государственного реестра недвижимости (Ркад), м2	-
5.	Оценка расхождения Р и Ркад (Р - Ркад), м2	-
6.	Предельные минимальный и максимальный размеры земельного участка (Рмин и Рмакс), м2	-
7.	Кадастровый номер или иной государственный учетный номер (инвентарный) объекта недвижимости, расположенного на земельном участке	-
8.	Вид (виды) разрешенного использования	для ведения садоводства
8.1.	Дополнительные сведения об использовании земельного участка	-
9.	Сведения о земельных участках (землях общего пользования, территории общего пользования), посредством которых обеспечивается доступ	Земли общего пользования
10.	Иные сведения	На земельном участке расположено здание с кадастровым номером 38:06:141904:2752

4. Пояснения к сведениям об уточняемом земельном участке с кадастровым номером 38:06:141904:1227 :

1.	-

Сведения об уточняемых земельных участках, необходимые для исправления реестровых ошибок в сведениях о местоположении их границ

1. Сведения о характерных точках границ уточняемого земельного участка с кадастровым номером 38:06:141904:1231 :

Система координат МСК-38, зона 3 **Зона № 3**

Обозначение характерных точек границ	Координаты, м				Метод определения координат	Формулы, примененные для расчета средней квадратической погрешности определения координат характерных точек границ (Mt), с подставленными в такие формулы значениями и итоговые (вычисленные) значения Mt, м	Описание закрепления точки
	содержатся в Едином государственном реестре недвижимости		определены в результате выполнения комплексных кадастровых работ				
	X	Y	X	Y			
1	2	3	4	5	6	7	8
н730У	-	-	382984.07	3354691.51	Аналитический метод	0.20	-
н731У	-	-	382961.60	3354692.05	Аналитический метод	0.20	-
н742У	-	-	382960.45	3354654.71	Аналитический метод	0.20	-
н743У	-	-	382982.90	3354653.54	Аналитический метод	0.20	-
н730У	-	-	382984.07	3354691.51	Аналитический метод	0.20	-

2. Сведения о частях границ уточняемого земельного участка с кадастровым номером 38:06:141904:1231 :

Обозначение части границ		Горизонтальное проложение (S), м	Описание прохождения части границ	Сведения о согласовании местоположения границ (согласовано/спорное)
от т.	до т.			
1	2	3	4	5
н730У	н731У	22.48	-	-
н731У	н742У	37.36	-	-
н742У	н743У	22.48	-	-
н743У	н730У	37.99	-	-

3. Сведения о характеристиках уточняемого земельного участка с кадастровым номером 38:06:141904:1231 :

№ п/п	Наименование характеристики	Значение характеристики
1	2	3
1.	Адрес земельного участка	Российская Федерация, 664000, Иркутская область, район Иркутский
1.1.	Сведения о местоположении земельного участка (при отсутствии адреса) в структурированном в соответствии с федеральной информационной адресной системой виде	-
1.2.	Дополнительные сведения о местоположении земельного участка	Иркутская область, Иркутский район, 13 км автодороги Иркутск-Голоустное, садоводческое некоммерческое товарищество "Зеленый сад", участок № 322
2.	Площадь земельного участка ± величина погрешности определения (вычисления) площади (Р ± ΔР), м2	847 ± 20

3. Сведения о характеристиках уточняемого земельного участка с кадастровым номером 38:06:141904:1231 :

№ п/п	Наименование характеристики	Значение характеристики
1	2	3
3.	Формула, примененная для расчета предельной допустимой погрешности определения площади земельного участка, с подставленными значениями и итоговые (вычисленные) значения (ΔР), м2	$\Delta P = 3,5*0,2*\sqrt{P}$
4.	Площадь земельного участка согласно сведениям Единого государственного реестра недвижимости (Ркад), м2	-
5.	Оценка расхождения Р и Ркад (Р - Ркад), м2	-
6.	Предельные минимальный и максимальный размеры земельного участка (Рмин и Рмакс), м2	-
7.	Кадастровый номер или иной государственный учетный номер (инвентарный) объекта недвижимости, расположенного на земельном участке	-
8.	Вид (виды) разрешенного использования	для ведения садоводства
8.1.	Дополнительные сведения об использовании земельного участка	-
9.	Сведения о земельных участках (землях общего пользования, территории общего пользования), посредством которых обеспечивается доступ	Земли общего пользования
10.	Иные сведения	-

4. Пояснения к сведениям об уточняемом земельном участке с кадастровым номером 38:06:141904:1231 :

1.	-

Сведения об уточняемых земельных участках, необходимые для исправления реестровых ошибок в сведениях о местоположении их границ

1. Сведения о характерных точках границ уточняемого земельного участка с кадастровым номером 38:06:141904:1232 :

Система координат МСК-38, зона 3 **Зона № 3**

Обозначение характерных точек границ	Координаты, м				Метод определения координат	Формулы, примененные для расчета средней квадратической погрешности определения координат характерных точек границ (Mt), с подставленными в такие формулы значениями и итоговые (вычисленные) значения Mt, м	Описание закрепления точки
	содержатся в Едином государственном реестре недвижимости		определены в результате выполнения комплексных кадастровых работ				
	X	Y	X	Y			
1	2	3	4	5	6	7	8
н703У	-	-	382982.07	3354570.04	Аналитический метод	0.20	-
н688У	-	-	382982.26	3354610.77	Аналитический метод	0.20	-
н689У	-	-	382961.14	3354611.82	Аналитический метод	0.20	-
н701У	-	-	382960.90	3354571.24	Аналитический метод	0.20	-
н702У	-	-	382971.85	3354570.43	Аналитический метод	0.20	-
н703У	-	-	382982.07	3354570.04	Аналитический метод	0.20	-

2. Сведения о частях границ уточняемого земельного участка с кадастровым номером 38:06:141904:1232 :

Обозначение части границ		Горизонтальное проложение (S), м	Описание прохождения части границ	Сведения о согласовании местоположения границ (согласовано/спорное)
от т.	до т.			
1	2	3	4	5
н703У	н688У	40.73	-	-
н688У	н689У	21.15	-	-
н689У	н701У	40.58	-	-
н701У	н702У	10.98	-	-
н702У	н703У	10.23	-	-

3. Сведения о характеристиках уточняемого земельного участка с кадастровым номером 38:06:141904:1232 :

№ п/п	Наименование характеристики	Значение характеристики
1	2	3
1.	Адрес земельного участка	Российская Федерация, 664000, Иркутская область, район Иркутский
1.1.	Сведения о местоположении земельного участка (при отсутствии адреса) в структурированном в соответствии с федеральной информационной адресной системой виде	-

3. Сведения о характеристиках уточняемого земельного участка с кадастровым номером 38:06:141904:1232 :

№ п/п	Наименование характеристики	Значение характеристики
1	2	3
1.2.	Дополнительные сведения о местоположении земельного участка	Иркутская область, Иркутский район, 13 км а/д Иркутск-Голоустное, садоводческое некоммерческое товарищество "Зеленый сад", участок № 320
2.	Площадь земельного участка ± величина погрешности определения (вычисления) площади (Р ± ΔР), м2	862 ± 21
3.	Формула, примененная для расчета предельной допустимой погрешности определения площади земельного участка, с подставленными значениями и итоговые (вычисленные) значения (ΔР), м2	$\Delta P = 3,5*0,2*\sqrt{P}$
4.	Площадь земельного участка согласно сведениям Единого государственного реестра недвижимости (Ркад), м2	-
5.	Оценка расхождения Р и Ркад (Р - Ркад), м2	-
6.	Предельные минимальный и максимальный размеры земельного участка (Рмин и Рмакс), м2	-
7.	Кадастровый номер или иной государственный учетный номер (инвентарный) объекта недвижимости, расположенного на земельном участке	-
8.	Вид (виды) разрешенного использования	для ведения садоводства
8.1.	Дополнительные сведения об использовании земельного участка	-
9.	Сведения о земельных участках (землях общего пользования, территории общего пользования), посредством которых обеспечивается доступ	Земли общего пользования
10.	Иные сведения	-

4. Пояснения к сведениям об уточняемом земельном участке с кадастровым номером 38:06:141904:1232 :

1.	-

Сведения об уточняемых земельных участках, необходимые для исправления реестровых ошибок в сведениях о местоположении их границ

1. Сведения о характерных точках границ уточняемого земельного участка с кадастровым номером 38:06:141904:1233 :

Система координат МСК-38, зона 3 **Зона № 3**

Обозначение характерных точек границ	Координаты, м				Метод определения координат	Формулы, примененные для расчета средней квадратической погрешности определения координат характерных точек границ (Mt), с подставленными в такие формулы значениями и итоговые (вычисленные) значения Mt, м	Описание закрепления точки
	содержатся в Едином государственном реестре недвижимости		определены в результате выполнения комплексных кадастровых работ				
	X	Y	X	Y			
1	2	3	4	5	6	7	8
н797У	-	-	383062.66	3354694.04	Аналитический метод	0.20	-
н785У	-	-	383062.69	3354726.64	Аналитический метод	0.20	-
н784У	-	-	383061.55	3354726.64	Аналитический метод	0.20	-
н783У	-	-	383029.55	3354726.00	Аналитический метод	0.20	-
н782У	-	-	383024.82	3354725.92	Аналитический метод	0.20	-
н796У	-	-	383024.99	3354695.37	Аналитический метод	0.20	-
н797У	-	-	383062.66	3354694.04	Аналитический метод	0.20	-

2. Сведения о частях границ уточняемого земельного участка с кадастровым номером 38:06:141904:1233 :

Обозначение части границ		Горизонтальное проложение (S), м	Описание прохождения части границ	Сведения о согласовании местоположения границ (согласовано/спорное)
от т.	до т.			
1	2	3	4	5
н797У	н785У	32.60	-	-
н785У	н784У	1.14	-	-
н784У	н783У	32.01	-	-
н783У	н782У	4.73	-	-
н782У	н796У	30.55	-	-
н796У	н797У	37.69	-	-

3. Сведения о характеристиках уточняемого земельного участка с кадастровым номером 38:06:141904:1233 :

№ п/п	Наименование характеристики	Значение характеристики
1	2	3
1.	Адрес земельного участка	Российская Федерация, 664000, Иркутская область, район Иркутский
1.1.	Сведения о местоположении земельного участка (при отсутствии адреса) в структурированном в соответствии с федеральной информационной адресной системой виде	-
1.2.	Дополнительные сведения о местоположении земельного участка	Иркутская область, Иркутский район, 13 км. автодороги Иркутск-Голоустное, садоводческое некоммерческое товарищество "Зеленый сад", участок № 271
2.	Площадь земельного участка ± величина погрешности определения (вычисления) площади (P ± ΔP), м2	1193 ± 24
3.	Формула, примененная для расчета предельной допустимой погрешности определения площади земельного участка, с подставленными значениями и итоговые (вычисленные) значения (ΔP), м2	ΔP = 3,5*0,2*√P
4.	Площадь земельного участка согласно сведениям Единого государственного реестра недвижимости (Ркад), м2	-
5.	Оценка расхождения Р и Ркад (Р - Ркад), м2	-
6.	Предельные минимальный и максимальный размеры земельного участка (Рмин и Рмакс), м2	-
7.	Кадастровый номер или иной государственный учетный номер (инвентарный) объекта недвижимости, расположенного на земельном участке	-
8.	Вид (виды) разрешенного использования	для ведения садоводства
8.1.	Дополнительные сведения об использовании земельного участка	-
9.	Сведения о земельных участках (землях общего пользования, территории общего пользования), посредством которых обеспечивается доступ	Земли общего пользования
10.	Иные сведения	На земельном участке расположено здание с кадастровым номером 38:06:141904:3302

4. Пояснения к сведениям об уточняемом земельном участке с кадастровым номером 38:06:141904:1233 :

1.	-

Сведения об уточняемых земельных участках, необходимые для исправления реестровых ошибок в сведениях о местоположении их границ

1. Сведения о характерных точках границ уточняемого земельного участка с кадастровым номером 38:06:141904:1235 :

Система координат МСК-38, зона 3 **Зона № 3**

Обозначение характерных точек границ	Координаты, м				Метод определения координат	Формулы, примененные для расчета средней квадратической погрешности определения координат характерных точек границ (Mt), с подставленными в такие формулы значениями и итоговые (вычисленные) значения Mt, м	Описание закрепления точки
	содержатся в Едином государственном реестре недвижимости		определены в результате выполнения комплексных кадастровых работ				
	X	Y	X	Y			
1	2	3	4	5	6	7	8
н833У	-	-	383049.81	3354806.16	Аналитический метод	0.20	-
н804У	-	-	383049.97	3354848.83	Аналитический метод	0.20	-
н805У	-	-	383041.83	3354848.87	Аналитический метод	0.20	-
н806У	-	-	383039.95	3354850.32	Аналитический метод	0.20	-
н807У	-	-	383030.38	3354850.48	Аналитический метод	0.20	-
н831У	-	-	383030.18	3354805.46	Аналитический метод	0.20	-
н832У	-	-	383044.02	3354805.92	Аналитический метод	0.20	-
н833У	-	-	383049.81	3354806.16	Аналитический метод	0.20	-

2. Сведения о частях границ уточняемого земельного участка с кадастровым номером 38:06:141904:1235 :

Обозначение части границ		Горизонтальное проложение (S), м	Описание прохождения части границ	Сведения о согласовании местоположения границ (согласовано/спорное)
от т.	до т.			
1	2	3	4	5
н833У	н804У	42.67	-	-
н804У	н805У	8.14	-	-
н805У	н806У	2.37	-	-
н806У	н807У	9.57	-	-
н807У	н831У	45.02	-	-
н831У	н832У	13.85	-	-
н832У	н833У	5.79	-	-

3. Сведения о характеристиках уточняемого земельного участка с кадастровым номером 38:06:141904:1235 :

№ п/п	Наименование характеристики	Значение характеристики
1	2	3
1.	Адрес земельного участка	Российская Федерация, 664000, Иркутская область, район Иркутский
1.1.	Сведения о местоположении земельного участка (при отсутствии адреса) в структурированном в соответствии с федеральной информационной адресной системой виде	-
1.2.	Дополнительные сведения о местоположении земельного участка	Иркутская область, Иркутский район, 13 км а/д Иркутск-Голоустное, садоводческое некоммерческое товарищество "Зеленый сад", участок № 279
2.	Площадь земельного участка ± величина погрешности определения (вычисления) площади (P ± ΔP), м2	861 ± 21
3.	Формула, примененная для расчета предельной допустимой погрешности определения площади земельного участка, с подставленными значениями и итоговые (вычисленные) значения (ΔP), м2	ΔP = 3,5*0,2*√P
4.	Площадь земельного участка согласно сведениям Единого государственного реестра недвижимости (Ркад), м2	-
5.	Оценка расхождения Р и Ркад (Р - Ркад), м2	-
6.	Предельные минимальный и максимальный размеры земельного участка (Рмин и Рмакс), м2	-
7.	Кадастровый номер или иной государственный учетный номер (инвентарный) объекта недвижимости, расположенного на земельном участке	-
8.	Вид (виды) разрешенного использования	для ведения садоводства
8.1.	Дополнительные сведения об использовании земельного участка	-
9.	Сведения о земельных участках (землях общего пользования, территории общего пользования), посредством которых обеспечивается доступ	Земли общего пользования
10.	Иные сведения	-

4. Пояснения к сведениям об уточняемом земельном участке с кадастровым номером 38:06:141904:1235 :

1.	-

Сведения об уточняемых земельных участках, необходимые для исправления реестровых ошибок в сведениях о местоположении их границ

1. Сведения о характерных точках границ уточняемого земельного участка с кадастровым номером 38:06:141904:1237 :

Система координат МСК-38, зона 3 — **Зона № 3**

Обозначение характерных точек границ	Координаты, м				Метод определения координат	Формулы, примененные для расчета средней квадратической погрешности определения координат характерных точек границ (Mt), с подставленными в такие формулы значениями и итоговые (вычисленные) значения Mt, м	Описание закрепления точки
	содержатся в Едином государственном реестре недвижимости		определены в результате выполнения комплексных кадастровых работ				
	X	Y	X	Y			
1	2	3	4	5	6	7	8
н715У	-	-	382952.93	3354535.37	Аналитический метод	0.20	-
н7100У	-	-	382949.82	3354571.93	Аналитический метод	0.20	-
н699У	-	-	382949.88	3354572.82	Аналитический метод	0.20	-
н698У	-	-	382934.00	3354572.98	Аналитический метод	0.20	-
н714У	-	-	382936.07	3354535.63	Аналитический метод	0.20	-
н715У	-	-	382952.93	3354535.37	Аналитический метод	0.20	-

2. Сведения о частях границ уточняемого земельного участка с кадастровым номером 38:06:141904:1237 :

Обозначение части границ		Горизонтальное проложение (S), м	Описание прохождения части границ	Сведения о согласовании местоположения границ (согласовано/спорное)
от т.	до т.			
1	2	3	4	5
н715У	н7100У	36.69	-	-
н7100У	н699У	0.89	-	-
н699У	н698У	15.88	-	-
н698У	н714У	37.41	-	-
н714У	н715У	16.86	-	-

3. Сведения о характеристиках уточняемого земельного участка с кадастровым номером 38:06:141904:1237 :

№ п/п	Наименование характеристики	Значение характеристики
1	2	3
1.	Адрес земельного участка	Российская Федерация, 664000, Иркутская область, район Иркутский
1.1.	Сведения о местоположении земельного участка (при отсутствии адреса) в структурированном в соответствии с федеральной информационной адресной системой виде	-
1.2.	Дополнительные сведения о местоположении земельного участка	Иркутская область, Иркутский район, 13 км автодороги Иркутск-Голоустное, садоводческое некоммерческое товарищество "Зеленый сад", участок № 337
2.	Площадь земельного участка ± величина погрешности определения (вычисления) площади (Р ± ΔР), м2	609 ± 17
3.	Формула, примененная для расчета предельной допустимой погрешности определения площади земельного участка, с подставленными значениями и итоговые (вычисленные) значения (ΔР), м2	ΔР = 3,5*0,2*√Р
4.	Площадь земельного участка согласно сведениям Единого государственного реестра недвижимости (Ркад), м2	-
5.	Оценка расхождения Р и Ркад (Р - Ркад), м2	-
6.	Предельные минимальный и максимальный размеры земельного участка (Рмин и Рмакс), м2	-
7.	Кадастровый номер или иной государственный учетный номер (инвентарный) объекта недвижимости, расположенного на земельном участке	-
8.	Вид (виды) разрешенного использования	для ведения садоводства
8.1.	Дополнительные сведения об использовании земельного участка	-
9.	Сведения о земельных участках (землях общего пользования, территории общего пользования), посредством которых обеспечивается доступ	Земли общего пользования
10.	Иные сведения	На земельном участке расположено здание с кадастровым номером 38:06:141904:2646

4. Пояснения к сведениям об уточняемом земельном участке с кадастровым номером 38:06:141904:1237 :

1.	-

Сведения об уточняемых земельных участках, необходимые для исправления реестровых ошибок в сведениях о местоположении их границ

1. Сведения о характерных точках границ уточняемого земельного участка с кадастровым номером 38:06:141904:1238 :

Система координат МСК-38, зона 3 — **Зона № 3**

Обозначение характерных точек границ	Координаты, м				Метод определения координат	Формулы, примененные для расчета средней квадратической погрешности определения координат характерных точек границ (Mt), с подставленными в такие формулы значениями и итоговые (вычисленные) значения Mt, м	Описание закрепления точки
	содержатся в Едином государственном реестре недвижимости		определены в результате выполнения комплексных кадастровых работ				
	X	Y	X	Y			
1	2	3	4	5	6	7	8
н731У	-	-	382961.60	3354692.05	Аналитический метод	0.20	-
н732У	-	-	382940.72	3354692.55	Аналитический метод	0.20	-
н740У	-	-	382939.73	3354655.73	Аналитический метод	0.20	-
н741У	-	-	382939.91	3354655.52	Аналитический метод	0.20	-
н742У	-	-	382960.45	3354654.71	Аналитический метод	0.20	-
н731У	-	-	382961.60	3354692.05	Аналитический метод	0.20	-

2. Сведения о частях границ уточняемого земельного участка с кадастровым номером 38:06:141904:1238 :

Обозначение части границ		Горизонтальное проложение (S), м	Описание прохождения части границ	Сведения о согласовании местоположения границ (согласовано/спорное)
от т.	до т.			
1	2	3	4	5
н731У	н732У	20.89	-	-
н732У	н740У	36.83	-	-
н740У	н741У	0.28	-	-
н741У	н742У	20.56	-	-
н742У	н731У	37.36	-	-

3. Сведения о характеристиках уточняемого земельного участка с кадастровым номером 38:06:141904:1238 :

№ п/п	Наименование характеристики	Значение характеристики
1	2	3
1.	Адрес земельного участка	Российская Федерация, 664000, Иркутская область, район Иркутский
1.1.	Сведения о местоположении земельного участка (при отсутствии адреса) в структурированном в соответствии с федеральной информационной адресной системой виде	-
1.2.	Дополнительные сведения о местоположении земельного участка	Иркутская область, Иркутский район, 13 км автодороги Иркутск-Голоустное, садоводческое некоммерческое товарищество "Зеленый сад", участок № 334
2.	Площадь земельного участка ± величина погрешности определения (вычисления) площади (Р ± ΔР), м2	774 ± 19
3.	Формула, примененная для расчета предельной допустимой погрешности определения площади земельного участка, с подставленными значениями и итоговые (вычисленные) значения (ΔР), м2	ΔР = 3,5*0,2*√Р
4.	Площадь земельного участка согласно сведениям Единого государственного реестра недвижимости (Ркад), м2	-
5.	Оценка расхождения Р и Ркад (Р - Ркад), м2	-
6.	Предельные минимальный и максимальный размеры земельного участка (Рмин и Рмакс), м2	-
7.	Кадастровый номер или иной государственный учетный номер (инвентарный) объекта недвижимости, расположенного на земельном участке	-
8.	Вид (виды) разрешенного использования	для ведения садоводства
8.1.	Дополнительные сведения об использовании земельного участка	-
9.	Сведения о земельных участках (землях общего пользования, территории общего пользования), посредством которых обеспечивается доступ	Земли общего пользования
10.	Иные сведения	-

4. Пояснения к сведениям об уточняемом земельном участке с кадастровым номером 38:06:141904:1238 :

1.	-

Сведения об уточняемых земельных участках, необходимые для исправления реестровых ошибок в сведениях о местоположении их границ

1. Сведения о характерных точках границ уточняемого земельного участка с кадастровым номером 38:06:141904:1239 :

Система координат МСК-38, зона 3 — **Зона № 3**

Обозначение характерных точек границ	Координаты, м				Метод определения координат	Формулы, примененные для расчета средней квадратической погрешности определения координат характерных точек границ (Mt), с подставленными в такие формулы значениями и итоговые (вычисленные) значения Mt, м	Описание закрепления точки
	содержатся в Едином государственном реестре недвижимости		определены в результате выполнения комплексных кадастровых работ				
	X	Y	X	Y			
1	2	3	4	5	6	7	8
н814У	-	-	382911.13	3354850.43	Аналитический метод	0.20	-
н815У	-	-	382901.28	3354850.08	Аналитический метод	0.20	-
н816У	-	-	382896.05	3354848.23	Аналитический метод	0.20	-
н817У	-	-	382892.55	3354842.96	Аналитический метод	0.20	-
н818У	-	-	382889.11	3354805.71	Аналитический метод	0.20	-
н819У	-	-	382910.08	3354806.03	Аналитический метод	0.20	-
н814У	-	-	382911.13	3354850.43	Аналитический метод	0.20	-

2. Сведения о частях границ уточняемого земельного участка с кадастровым номером 38:06:141904:1239 :

Обозначение части границ		Горизонтальное проложение (S), м	Описание прохождения части границ	Сведения о согласовании местоположения границ (согласовано/спорное)
от т.	до т.			
1	2	3	4	5
н814У	н815У	9.86	-	-
н815У	н816У	5.55	-	-
н816У	н817У	6.33	-	-
н817У	н818У	37.41	-	-
н818У	н819У	20.97	-	-
н819У	н814У	44.41	-	-

3. Сведения о характеристиках уточняемого земельного участка с кадастровым номером 38:06:141904:1239 :

№ п/п	Наименование характеристики	Значение характеристики
1	2	3
1.	Адрес земельного участка	Российская Федерация, 664000, Иркутская область, район Иркутский
1.1.	Сведения о местоположении земельного участка (при отсутствии адреса) в структурированном в соответствии с федеральной информационной адресной системой виде	-
1.2.	Дополнительные сведения о местоположении земельного участка	Иркутская область, Иркутский район, 13 км а/д Иркутск-Голоустное, садоводческое некоммерческое товарищество "Зеленый сад", участок № 359
2.	Площадь земельного участка ± величина погрешности определения (вычисления) площади (P ± ΔP), м2	843 ± 20
3.	Формула, примененная для расчета предельной допустимой погрешности определения площади земельного участка, с подставленными значениями и итоговые (вычисленные) значения (ΔP), м2	ΔP = 3,5*0,2*√P
4.	Площадь земельного участка согласно сведениям Единого государственного реестра недвижимости (Ркад), м2	-
5.	Оценка расхождения Р и Ркад (Р - Ркад), м2	-
6.	Предельные минимальный и максимальный размеры земельного участка (Рмин и Рмакс), м2	-
7.	Кадастровый номер или иной государственный учетный номер (инвентарный) объекта недвижимости, расположенного на земельном участке	-
8.	Вид (виды) разрешенного использования	для ведения садоводства
8.1.	Дополнительные сведения об использовании земельного участка	-
9.	Сведения о земельных участках (землях общего пользования, территории общего пользования), посредством которых обеспечивается доступ	Земли общего пользования
10.	Иные сведения	-

4. Пояснения к сведениям об уточняемом земельном участке с кадастровым номером 38:06:141904:1239 :

1.	-

Сведения об уточняемых земельных участках, необходимые для исправления реестровых ошибок в сведениях о местоположении их границ

1. Сведения о характерных точках границ уточняемого земельного участка с кадастровым номером 38:06:141904:1240 :

Система координат МСК-38, зона 3 — **Зона № 3**

Обозначение характерных точек границ	Координаты, м				Метод определения координат	Формулы, примененные для расчета средней квадратической погрешности определения координат характерных точек границ (Mt), с подставленными в такие формулы значениями и итоговые (вычисленные) значения Mt, м	Описание закрепления точки
	содержатся в Едином государственном реестре недвижимости		определены в результате выполнения комплексных кадастровых работ				
	X	Y	X	Y			
1	2	3	4	5	6	7	8
н701У	-	-	382960.90	3354571.24	Аналитический метод	0.20	-
н689У	-	-	382961.14	3354611.82	Аналитический метод	0.20	-
н690У	-	-	382933.99	3354613.55	Аналитический метод	0.20	-
н697У	-	-	382933.88	3354574.24	Аналитический метод	0.20	-
н698У	-	-	382934.00	3354572.98	Аналитический метод	0.20	-
н699У	-	-	382949.88	3354572.82	Аналитический метод	0.20	-
н700У	-	-	382949.82	3354571.93	Аналитический метод	0.20	-
н701У	-	-	382960.90	3354571.24	Аналитический метод	0.20	-

2. Сведения о частях границ уточняемого земельного участка с кадастровым номером 38:06:141904:1240 :

Обозначение части границ		Горизонтальное проложение (S), м	Описание прохождения части границ	Сведения о согласовании местоположения границ (согласовано/спорное)
от т.	до т.			
1	2	3	4	5
н701У	н689У	40.58	-	-
н689У	н690У	27.21	-	-
н690У	н697У	39.31	-	-
н697У	н698У	1.27	-	-
н698У	н699У	15.88	-	-
н699У	н700У	0.89	-	-
н700У	н701У	11.10	-	-

3. Сведения о характеристиках уточняемого земельного участка с кадастровым номером 38:06:141904:1240 :

№ п/п	Наименование характеристики	Значение характеристики
1	2	3
1.	Адрес земельного участка	Российская Федерация, 664000, Иркутская область, район Иркутский
1.1.	Сведения о местоположении земельного участка (при отсутствии адреса) в структурированном в соответствии с федеральной информационной адресной системой виде	-
1.2.	Дополнительные сведения о местоположении земельного участка	Иркутская область, Иркутский район, 13 км автодороги Иркутск-Голоустное, садоводческое некоммерческое товарищество "Зеленый сад", участок № 336
2.	Площадь земельного участка ± величина погрешности определения (вычисления) площади (P ± ΔP), м2	1092 ± 23
3.	Формула, примененная для расчета предельной допустимой погрешности определения площади земельного участка, с подставленными значениями и итоговые (вычисленные) значения (ΔP), м2	ΔP = 3,5*0,2*√P
4.	Площадь земельного участка согласно сведениям Единого государственного реестра недвижимости (Ркад), м2	-
5.	Оценка расхождения Р и Ркад (Р - Ркад), м2	-
6.	Предельные минимальный и максимальный размеры земельного участка (Рмин и Рмакс), м2	-
7.	Кадастровый номер или иной государственный учетный номер (инвентарный) объекта недвижимости, расположенного на земельном участке	-
8.	Вид (виды) разрешенного использования	для ведения садоводства
8.1.	Дополнительные сведения об использовании земельного участка	-
9.	Сведения о земельных участках (землях общего пользования, территории общего пользования), посредством которых обеспечивается доступ	Земли общего пользования
10.	Иные сведения	На земельном участке расположено здание с кадастровым номером 38:06:141904:3359

4. Пояснения к сведениям об уточняемом земельном участке с кадастровым номером 38:06:141904:1240 :

1.	-

Сведения об уточняемых земельных участках, необходимые для исправления реестровых ошибок в сведениях о местоположении их границ

1. Сведения о характерных точках границ уточняемого земельного участка с кадастровым номером 38:06:141904:1241 :

Система координат МСК-38, зона 3 — **Зона № 3**

Обозначение характерных точек границ	Координаты, м				Метод определения координат	Формулы, примененные для расчета средней квадратической погрешности определения координат характерных точек границ (Mt), с подставленными в такие формулы значениями и итоговые (вычисленные) значения Mt, м	Описание закрепления точки
	содержатся в Едином государственном реестре недвижимости		определены в результате выполнения комплексных кадастровых работ				
	X	Y	X	Y			
1	2	3	4	5	6	7	8
н708У	-	-	383055.97	3354567.06	Аналитический метод	0.20	-
н707У	-	-	383034.52	3354567.80	Аналитический метод	0.20	-
н706У	-	-	383028.62	3354568.16	Аналитический метод	0.20	-
н718У	-	-	383027.95	3354530.51	Аналитический метод	0.20	-
н719У	-	-	383055.38	3354529.03	Аналитический метод	0.20	-
н708У	-	-	383055.97	3354567.06	Аналитический метод	0.20	-

2. Сведения о частях границ уточняемого земельного участка с кадастровым номером 38:06:141904:1241 :

Обозначение части границ		Горизонтальное проложение (S), м	Описание прохождения части границ	Сведения о согласовании местоположения границ (согласовано/спорное)
от т.	до т.			
1	2	3	4	5
н708У	н707У	21.46	-	-
н707У	н706У	5.91	-	-
н706У	н718У	37.66	-	-
н718У	н719У	27.47	-	-
н719У	н708У	38.03	-	-

3. Сведения о характеристиках уточняемого земельного участка с кадастровым номером 38:06:141904:1241 :

№ п/п	Наименование характеристики	Значение характеристики
1	2	3
1.	Адрес земельного участка	Российская Федерация, 664000, Иркутская область, район Иркутский
1.1.	Сведения о местоположении земельного участка (при отсутствии адреса) в структурированном в соответствии с федеральной информационной адресной системой виде	-
1.2.	Дополнительные сведения о местоположении земельного участка	Иркутская область, Иркутский район, 13 км а/д Иркутск-Голоустное, садоводческое некоммерческое товарищество "Зеленый сад", участок № 275
2.	Площадь земельного участка ± величина погрешности определения (вычисления) площади (Р ± ΔР), м2	1036 ± 23
3.	Формула, примененная для расчета предельной допустимой погрешности определения площади земельного участка, с подставленными значениями и итоговые (вычисленные) значения (ΔР), м2	$\Delta P = 3,5*0,2*\sqrt{P}$
4.	Площадь земельного участка согласно сведениям Единого государственного реестра недвижимости (Ркад), м2	-
5.	Оценка расхождения Р и Ркад (Р - Ркад), м2	-
6.	Предельные минимальный и максимальный размеры земельного участка (Рмин и Рмакс), м2	-
7.	Кадастровый номер или иной государственный учетный номер (инвентарный) объекта недвижимости, расположенного на земельном участке	-
8.	Вид (виды) разрешенного использования	для ведения садоводства
8.1.	Дополнительные сведения об использовании земельного участка	-
9.	Сведения о земельных участках (землях общего пользования, территории общего пользования), посредством которых обеспечивается доступ	Земли общего пользования
10.	Иные сведения	На земельном участке расположено здание с кадастровым номером 38:06:141904:3892

4. Пояснения к сведениям об уточняемом земельном участке с кадастровым номером 38:06:141904:1241 :

1.	-

Сведения об уточняемых земельных участках, необходимые для исправления реестровых ошибок в сведениях о местоположении их границ

1. Сведения о характерных точках границ уточняемого земельного участка с кадастровым номером 38:06:141904:1243 :

Система координат МСК-38, зона 3 — **Зона № 3**

Обозначение характерных точек границ	Координаты, м				Метод определения координат	Формулы, примененные для расчета средней квадратической погрешности определения координат характерных точек границ (Mt), с подставленными в такие формулы значениями и итоговые (вычисленные) значения Mt, м	Описание закрепления точки
	содержатся в Едином государственном реестре недвижимости		определены в результате выполнения комплексных кадастровых работ				
	X	Y	X	Y			
1	2	3	4	5	6	7	8
н502У	-	-	383160.68	3354605.77	Аналитический метод	0.20	-
н489У	-	-	383160.85	3354644.71	Аналитический метод	0.20	-
н488У	-	-	383141.06	3354646.57	Аналитический метод	0.20	-
н501У	-	-	383139.85	3354606.79	Аналитический метод	0.20	-
н502У	-	-	383160.68	3354605.77	Аналитический метод	0.20	-

2. Сведения о частях границ уточняемого земельного участка с кадастровым номером 38:06:141904:1243 :

Обозначение части границ		Горизонтальное проложение (S), м	Описание прохождения части границ	Сведения о согласовании местоположения границ (согласовано/спорное)
от т.	до т.			
1	2	3	4	5
н502У	н489У	38.94	-	-
н489У	н488У	19.88	-	-
н488У	н501У	39.80	-	-
н501У	н502У	20.85	-	-

3. Сведения о характеристиках уточняемого земельного участка с кадастровым номером 38:06:141904:1243 :

№ п/п	Наименование характеристики	Значение характеристики
1	2	3
1.	Адрес земельного участка	Российская Федерация, 664000, Иркутская область, район Иркутский
1.1.	Сведения о местоположении земельного участка (при отсутствии адреса) в структурированном в соответствии с федеральной информационной адресной системой виде	-
1.2.	Дополнительные сведения о местоположении земельного участка	Иркутская область, Иркутский район, 13 км автодороги Иркутск – Голоустное, садоводческое некоммерческое товарищество «Зеленый сад»», улица Сиреневая, участок № 218 б
2.	Площадь земельного участка ± величина погрешности определения (вычисления) площади (Р ± ΔР), м2	800 ± 20
3.	Формула, примененная для расчета предельной допустимой погрешности определения площади земельного участка, с подставленными значениями и итоговые (вычисленные) значения (ΔР), м2	$\Delta P = 3,5*0,2*\sqrt{P}$
4.	Площадь земельного участка согласно сведениям Единого государственного реестра недвижимости (Ркад), м2	-
5.	Оценка расхождения Р и Ркад (Р - Ркад), м2	-
6.	Предельные минимальный и максимальный размеры земельного участка (Рмин и Рмакс), м2	-
7.	Кадастровый номер или иной государственный учетный номер (инвентарный) объекта недвижимости, расположенного на земельном участке	-
8.	Вид (виды) разрешенного использования	для ведения садоводства
8.1.	Дополнительные сведения об использовании земельного участка	-
9.	Сведения о земельных участках (землях общего пользования, территории общего пользования), посредством которых обеспечивается доступ	Земли общего пользования
10.	Иные сведения	-

4. Пояснения к сведениям об уточняемом земельном участке с кадастровым номером 38:06:141904:1243 :

1.	-

Сведения об уточняемых земельных участках, необходимые для исправления реестровых ошибок в сведениях о местоположении их границ

1. Сведения о характерных точках границ уточняемого земельного участка с кадастровым номером 38:06:141904:1244 :

Система координат МСК-38, зона 3 **Зона № 3**

Обозначение характерных точек границ	Координаты, м				Метод определения координат	Формулы, примененные для расчета средней квадратической погрешности определения координат характерных точек границ (Mt), с подставленными в такие формулы значениями и итоговые (вычисленные) значения Mt, м	Описание закрепления точки
	содержатся в Едином государственном реестре недвижимости		определены в результате выполнения комплексных кадастровых работ				
	X	Y	X	Y			
1	2	3	4	5	6	7	8
н320У	-	-	383402.80	3354804.48	Аналитический метод	0.20	-
н319У	-	-	383382.30	3354804.57	Аналитический метод	0.20	-
н329У	-	-	383381.00	3354766.79	Аналитический метод	0.20	-
н330У	-	-	383400.96	3354765.81	Аналитический метод	0.20	-
н320У	-	-	383402.80	3354804.48	Аналитический метод	0.20	-

2. Сведения о частях границ уточняемого земельного участка с кадастровым номером 38:06:141904:1244 :

Обозначение части границ		Горизонтальное проложение (S), м	Описание прохождения части границ	Сведения о согласовании местоположения границ (согласовано/спорное)
от т.	до т.			
1	2	3	4	5
н320У	н319У	20.50	-	-
н319У	н329У	37.80	-	-
н329У	н330У	19.98	-	-
н330У	н320У	38.71	-	-

3. Сведения о характеристиках уточняемого земельного участка с кадастровым номером 38:06:141904:1244 :

№ п/п	Наименование характеристики	Значение характеристики
1	2	3
1.	Адрес земельного участка	Российская Федерация, 664000, Иркутская область, район Иркутский
1.1.	Сведения о местоположении земельного участка (при отсутствии адреса) в структурированном в соответствии с федеральной информационной адресной системой виде	-
1.2.	Дополнительные сведения о местоположении земельного участка	Иркутская область, Иркутский район, 13 км автодороги Иркутск – Голоустное, садоводческое некоммерческое товарищество «Зеленый сад»», улица Смородиновая, участок № 49
2.	Площадь земельного участка ± величина погрешности определения (вычисления) площади (Р ± ΔР), м2	774 ± 19
3.	Формула, примененная для расчета предельной допустимой погрешности определения площади земельного участка, с подставленными значениями и итоговые (вычисленные) значения (ΔР), м2	ΔР = 3,5*0,2*√Р
4.	Площадь земельного участка согласно сведениям Единого государственного реестра недвижимости (Ркад), м2	-
5.	Оценка расхождения Р и Ркад (Р - Ркад), м2	-
6.	Предельные минимальный и максимальный размеры земельного участка (Рмин и Рмакс), м2	-
7.	Кадастровый номер или иной государственный учетный номер (инвентарный) объекта недвижимости, расположенного на земельном участке	-
8.	Вид (виды) разрешенного использования	для ведения садоводства
8.1.	Дополнительные сведения об использовании земельного участка	-
9.	Сведения о земельных участках (землях общего пользования, территории общего пользования), посредством которых обеспечивается доступ	Земли общего пользования
10.	Иные сведения	На земельном участке расположено здание с кадастровым номером 38:06:141904:2304

4. Пояснения к сведениям об уточняемом земельном участке с кадастровым номером 38:06:141904:1244 :

1.	-

Сведения об уточняемых земельных участках, необходимые для исправления реестровых ошибок в сведениях о местоположении их границ

1. Сведения о характерных точках границ уточняемого земельного участка с кадастровым номером 38:06:141904:1258 :

Система координат МСК-38, зона 3 **Зона № 3**

Обозначение характерных точек границ	Координаты, м				Метод определения координат	Формулы, примененные для расчета средней квадратической погрешности определения координат характерных точек границ (Mt), с подставленными в такие формулы значениями и итоговые (вычисленные) значения Mt, м	Описание закрепления точки
	содержатся в Едином государственном реестре недвижимости		определены в результате выполнения комплексных кадастровых работ				
	X	Y	X	Y			
1	2	3	4	5	6	7	8
н183У	-	-	383468.02	3354459.05	Аналитический метод	0.20	-
н182У	-	-	383448.06	3354460.18	Аналитический метод	0.20	-
н191У	-	-	383444.67	3354422.69	Аналитический метод	0.20	-
н192У	-	-	383465.34	3354421.37	Аналитический метод	0.20	-
н183У	-	-	383468.02	3354459.05	Аналитический метод	0.20	-

2. Сведения о частях границ уточняемого земельного участка с кадастровым номером 38:06:141904:1258 :

Обозначение части границ		Горизонтальное проложение (S), м	Описание прохождения части границ	Сведения о согласовании местоположения границ (согласовано/спорное)
от т.	до т.			
1	2	3	4	5
н183У	н182У	19.99	-	-
н182У	н191У	37.64	-	-
н191У	н192У	20.71	-	-
н192У	н183У	37.78	-	-

3. Сведения о характеристиках уточняемого земельного участка с кадастровым номером 38:06:141904:1258 :

№ п/п	Наименование характеристики	Значение характеристики
1	2	3
1.	Адрес земельного участка	Российская Федерация, 664000, Иркутская область, район Иркутский
1.1.	Сведения о местоположении земельного участка (при отсутствии адреса) в структурированном в соответствии с федеральной информационной адресной системой виде	-
1.2.	Дополнительные сведения о местоположении земельного участка	Иркутская обл., Иркутский р-н, 13-й км автодороги Иркутск-Голоустное, садоводческое некоммерческое товарищество "Зеленый сад", уч. № 124
2.	Площадь земельного участка ± величина погрешности определения (вычисления) площади (Р ± ΔР), м2	767 ± 19
3.	Формула, примененная для расчета предельной допустимой погрешности определения площади земельного участка, с подставленными значениями и итоговые (вычисленные) значения (ΔР), м2	ΔР = 3,5*0,2*√Р
4.	Площадь земельного участка согласно сведениям Единого государственного реестра недвижимости (Ркад), м2	-
5.	Оценка расхождения Р и Ркад (Р - Ркад), м2	-
6.	Предельные минимальный и максимальный размеры земельного участка (Рмин и Рмакс), м2	-
7.	Кадастровый номер или иной государственный учетный номер (инвентарный) объекта недвижимости, расположенного на земельном участке	-
8.	Вид (виды) разрешенного использования	Для садоводства
8.1.	Дополнительные сведения об использовании земельного участка	-
9.	Сведения о земельных участках (землях общего пользования, территории общего пользования), посредством которых обеспечивается доступ	Земли общего пользования
10.	Иные сведения	-

4. Пояснения к сведениям об уточняемом земельном участке с кадастровым номером 38:06:141904:1258 :

1.	-

Сведения об уточняемых земельных участках, необходимые для исправления реестровых ошибок в сведениях о местоположении их границ

1. Сведения о характерных точках границ уточняемого земельного участка с кадастровым номером 38:06:141904:1259 :

Система координат МСК-38, зона 3 **Зона № 3**

Обозначение характерных точек границ	Координаты, м				Метод определения координат	Формулы, примененные для расчета средней квадратической погрешности определения координат характерных точек границ (Mt), с подставленными в такие формулы значениями и итоговые (вычисленные) значения Mt, м	Описание закрепления точки
	содержатся в Едином государственном реестре недвижимости		определены в результате выполнения комплексных кадастровых работ				
	X	Y	X	Y			
1	2	3	4	5	6	7	8
н184У	-	-	383488.06	3354458.36	Аналитический метод	0.20	-
н183У	-	-	383468.02	3354459.05	Аналитический метод	0.20	-
н192У	-	-	383465.34	3354421.37	Аналитический метод	0.20	-
н193У	-	-	383485.56	3354420.08	Аналитический метод	0.20	-
н184У	-	-	383488.06	3354458.36	Аналитический метод	0.20	-

2. Сведения о частях границ уточняемого земельного участка с кадастровым номером 38:06:141904:1259 :

Обозначение части границ		Горизонтальное проложение (S), м	Описание прохождения части границ	Сведения о согласовании местоположения границ (согласовано/спорное)
от т.	до т.			
1	2	3	4	5
н184У	н183У	20.05	-	-
н183У	н192У	37.78	-	-
н192У	н193У	20.26	-	-
н193У	н184У	38.36	-	-

3. Сведения о характеристиках уточняемого земельного участка с кадастровым номером 38:06:141904:1259 :

№ п/п	Наименование характеристики	Значение характеристики
1	2	3
1.	Адрес земельного участка	Российская Федерация, 664000, Иркутская область, район Иркутский
1.1.	Сведения о местоположении земельного участка (при отсутствии адреса) в структурированном в соответствии с федеральной информационной адресной системой виде	-
1.2.	Дополнительные сведения о местоположении земельного участка	Иркутская обл., Иркутский р-н, 13-й км автодороги Иркутск-Голоустное, садоводческое некоммерческое товарищество "Зеленый сад", уч. № 124
2.	Площадь земельного участка ± величина погрешности определения (вычисления) площади (Р ± ΔР), м2	767 ± 19
3.	Формула, примененная для расчета предельной допустимой погрешности определения площади земельного участка, с подставленными значениями и итоговые (вычисленные) значения (ΔР), м2	ΔР = 3,5*0,2*√Р
4.	Площадь земельного участка согласно сведениям Единого государственного реестра недвижимости (Ркад), м2	-
5.	Оценка расхождения Р и Ркад (Р - Ркад), м2	-
6.	Предельные минимальный и максимальный размеры земельного участка (Рмин и Рмакс), м2	-
7.	Кадастровый номер или иной государственный учетный номер (инвентарный) объекта недвижимости, расположенного на земельном участке	-
8.	Вид (виды) разрешенного использования	Для садоводства
8.1.	Дополнительные сведения об использовании земельного участка	-
9.	Сведения о земельных участках (землях общего пользования, территории общего пользования), посредством которых обеспечивается доступ	Земли общего пользования
10.	Иные сведения	-

4. Пояснения к сведениям об уточняемом земельном участке с кадастровым номером 38:06:141904:1259 :

1.	-

Сведения об уточняемых земельных участках, необходимые для исправления реестровых ошибок в сведениях о местоположении их границ

1. Сведения о характерных точках границ уточняемого земельного участка с кадастровым номером 38:06:141904:1329 :

Система координат МСК-38, зона 3 **Зона № 3**

Обозначение характерных точек границ	Координаты, м				Метод определения координат	Формулы, примененные для расчета средней квадратической погрешности определения координат характерных точек границ (Mt), с подставленными в такие формулы значениями и итоговые (вычисленные) значения Mt, м	Описание закрепления точки
	содержатся в Едином государственном реестре недвижимости		определены в результате выполнения комплексных кадастровых работ				
	X	Y	X	Y			
1	2	3	4	5	6	7	8
н490У	-	-	383182.49	3354642.74	Аналитический метод	0.20	-
н482У	-	-	383181.96	3354682.84	Аналитический метод	0.20	-
н483У	-	-	383161.94	3354683.43	Аналитический метод	0.20	-
н489У	-	-	383160.85	3354644.71	Аналитический метод	0.20	-
н490У	-	-	383182.49	3354642.74	Аналитический метод	0.20	-

2. Сведения о частях границ уточняемого земельного участка с кадастровым номером 38:06:141904:1329 :

Обозначение части границ		Горизонтальное проложение (S), м	Описание прохождения части границ	Сведения о согласовании местоположения границ (согласовано/спорное)
от т.	до т.			
1	2	3	4	5
н490У	н482У	40.10	-	-
н482У	н483У	20.03	-	-
н483У	н489У	38.74	-	-
н489У	н490У	21.73	-	-

3. Сведения о характеристиках уточняемого земельного участка с кадастровым номером 38:06:141904:1329 :

№ п/п	Наименование характеристики	Значение характеристики
1	2	3
1.	Адрес земельного участка	Российская Федерация, 664000, Иркутская область, район Иркутский
1.1.	Сведения о местоположении земельного участка (при отсутствии адреса) в структурированном в соответствии с федеральной информационной адресной системой виде	-
1.2.	Дополнительные сведения о местоположении земельного участка	Иркутская область, Иркутский район, 13-й км автодороги Иркутск-Голоустное, садоводческое некоммерческое товарищество "Зеленый сад", участок № 137
2.	Площадь земельного участка ± величина погрешности определения (вычисления) площади (Р ± ΔР), м2	821 ± 20
3.	Формула, примененная для расчета предельной допустимой погрешности определения площади земельного участка, с подставленными значениями и итоговые (вычисленные) значения (ΔР), м2	ΔР = 3,5*0,2*√Р
4.	Площадь земельного участка согласно сведениям Единого государственного реестра недвижимости (Ркад), м2	-
5.	Оценка расхождения Р и Ркад (Р - Ркад), м2	-
6.	Предельные минимальный и максимальный размеры земельного участка (Рмин и Рмакс), м2	-
7.	Кадастровый номер или иной государственный учетный номер (инвентарный) объекта недвижимости, расположенного на земельном участке	-
8.	Вид (виды) разрешенного использования	для садоводства
8.1.	Дополнительные сведения об использовании земельного участка	-
9.	Сведения о земельных участках (землях общего пользования, территории общего пользования), посредством которых обеспечивается доступ	Земли общего пользования
10.	Иные сведения	-

4. Пояснения к сведениям об уточняемом земельном участке с кадастровым номером 38:06:141904:1329 :

1.	-

Сведения об уточняемых земельных участках, необходимые для исправления реестровых ошибок в сведениях о местоположении их границ

1. Сведения о характерных точках границ уточняемого земельного участка с кадастровым номером 38:06:141904:1330 :

Система координат МСК-38, зона 3 **Зона № 3**

Обозначение характерных точек границ	Координаты, м				Метод определения координат	Формулы, примененные для расчета средней квадратической погрешности определения координат характерных точек границ (Mt), с подставленными в такие формулы значениями и итоговые (вычисленные) значения Mt, м	Описание закрепления точки
	содержатся в Едином государственном реестре недвижимости		определены в результате выполнения комплексных кадастровых работ				
	X	Y	X	Y			
1	2	3	4	5	6	7	8
н440У	-	-	383182.97	3354598.95	Аналитический метод	0.20	-
н441У	-	-	383161.48	3354599.91	Аналитический метод	0.20	-
н448У	-	-	383160.13	3354562.03	Аналитический метод	0.20	-
н459У	-	-	383158.75	3354524.08	Аналитический метод	0.20	-
н460У	-	-	383179.86	3354522.28	Аналитический метод	0.20	-
н461У	-	-	383179.85	3354522.66	Аналитический метод	0.20	-
н449У	-	-	383181.28	3354559.23	Аналитический метод	0.20	-
н440У	-	-	383182.97	3354598.95	Аналитический метод	0.20	-

2. Сведения о частях границ уточняемого земельного участка с кадастровым номером 38:06:141904:1330 :

Обозначение части границ		Горизонтальное проложение (S), м	Описание прохождения части границ	Сведения о согласовании местоположения границ (согласовано/спорное)
от т.	до т.			
1	2	3	4	5
н440У	н441У	21.51	-	-
н441У	н448У	37.90	-	-
н448У	н459У	37.98	-	-
н459У	н460У	21.19	-	-
н460У	н461У	0.38	-	-
н461У	н449У	36.60	-	-
н449У	н440У	39.76	-	-

3. Сведения о характеристиках уточняемого земельного участка с кадастровым номером 38:06:141904:1330 :

№ п/п	Наименование характеристики	Значение характеристики
1	2	3
1.	Адрес земельного участка	Российская Федерация, 664000, Иркутская область, район Иркутский
1.1.	Сведения о местоположении земельного участка (при отсутствии адреса) в структурированном в соответствии с федеральной информационной адресной системой виде	-
1.2.	Дополнительные сведения о местоположении земельного участка	Иркутская область, Иркутский район, 13-й км автодороги Иркутск-Голоустное, садоводческое некоммерческое товарищество "Зеленый сад", участок № 204
2.	Площадь земельного участка ± величина погрешности определения (вычисления) площади (Р ± ΔР), м2	1624 ± 28
3.	Формула, примененная для расчета предельной допустимой погрешности определения площади земельного участка, с подставленными значениями и итоговые (вычисленные) значения (ΔР), м2	$\Delta P = 3,5*0,2*\sqrt{P}$
4.	Площадь земельного участка согласно сведениям Единого государственного реестра недвижимости (Ркад), м2	-
5.	Оценка расхождения Р и Ркад (Р - Ркад), м2	-
6.	Предельные минимальный и максимальный размеры земельного участка (Рмин и Рмакс), м2	-
7.	Кадастровый номер или иной государственный учетный номер (инвентарный) объекта недвижимости, расположенного на земельном участке	-
8.	Вид (виды) разрешенного использования	для садоводства
8.1.	Дополнительные сведения об использовании земельного участка	-
9.	Сведения о земельных участках (землях общего пользования, территории общего пользования), посредством которых обеспечивается доступ	Земли общего пользования
10.	Иные сведения	На земельном участке расположено здание с кадастровым номером 38:06:141904:2154

4. Пояснения к сведениям об уточняемом земельном участке с кадастровым номером 38:06:141904:1330 :

1.	-

Сведения об уточняемых земельных участках, необходимые для исправления реестровых ошибок в сведениях о местоположении их границ

1. Сведения о характерных точках границ уточняемого земельного участка с кадастровым номером 38:06:141904:1364 :

Система координат МСК-38, зона 3 **Зона № 3**

Обозначение характерных точек границ	Координаты, м				Метод определения координат	Формулы, примененные для расчета средней квадратической погрешности определения координат характерных точек границ (Mt), с подставленными в такие формулы значениями и итоговые (вычисленные) значения Mt, м	Описание закрепления точки
	содержатся в Едином государственном реестре недвижимости		определены в результате выполнения комплексных кадастровых работ				
	X	Y	X	Y			
1	2	3	4	5	6	7	8
н841У	-	-	382966.21	3354763.11	Аналитический метод	0.20	-
н824У	-	-	382965.78	3354804.35	Аналитический метод	0.20	-
н823У	-	-	382953.05	3354803.82	Аналитический метод	0.20	-
н822У	-	-	382928.89	3354803.05	Аналитический метод	0.20	-
н821У	-	-	382928.53	3354802.81	Аналитический метод	0.20	-
н840У	-	-	382929.05	3354763.02	Аналитический метод	0.20	-
н841У	-	-	382966.21	3354763.11	Аналитический метод	0.20	-

2. Сведения о частях границ уточняемого земельного участка с кадастровым номером 38:06:141904:1364 :

Обозначение части границ		Горизонтальное проложение (S), м	Описание прохождения части границ	Сведения о согласовании местоположения границ (согласовано/спорное)
от т.	до т.			
1	2	3	4	5
н841У	н824У	41.24	-	-
н824У	н823У	12.74	-	-
н823У	н822У	24.17	-	-
н822У	н821У	0.43	-	-
н821У	н840У	39.79	-	-
н840У	н841У	37.16	-	-

3. Сведения о характеристиках уточняемого земельного участка с кадастровым номером 38:06:141904:1364 :

№ п/п	Наименование характеристики	Значение характеристики
1	2	3
1.	Адрес земельного участка	Российская Федерация, 664000, Иркутская область, район Иркутский
1.1.	Сведения о местоположении земельного участка (при отсутствии адреса) в структурированном в соответствии с федеральной информационной адресной системой виде	-
1.2.	Дополнительные сведения о местоположении земельного участка	Иркутская область, Иркутский район, 13 км автодороги Иркутск-Голоустное , садоводческое некоммерческое товарищество "Зеленый сад", участок № 327
2.	Площадь земельного участка ± величина погрешности определения (вычисления) площади (Р ± ΔР), м2	1510 ± 27
3.	Формула, примененная для расчета предельной допустимой погрешности определения площади земельного участка, с подставленными значениями и итоговые (вычисленные) значения (ΔР), м2	$\Delta P = 3,5*0,2*\sqrt{P}$
4.	Площадь земельного участка согласно сведениям Единого государственного реестра недвижимости (Ркад), м2	-
5.	Оценка расхождения Р и Ркад (Р - Ркад), м2	-
6.	Предельные минимальный и максимальный размеры земельного участка (Рмин и Рмакс), м2	-
7.	Кадастровый номер или иной государственный учетный номер (инвентарный) объекта недвижимости, расположенного на земельном участке	-
8.	Вид (виды) разрешенного использования	для ведения садоводства
8.1.	Дополнительные сведения об использовании земельного участка	-
9.	Сведения о земельных участках (землях общего пользования, территории общего пользования), посредством которых обеспечивается доступ	Земли общего пользования
10.	Иные сведения	-

4. Пояснения к сведениям об уточняемом земельном участке с кадастровым номером 38:06:141904:1364 :

1.	-

Сведения об уточняемых земельных участках, необходимые для исправления реестровых ошибок в сведениях о местоположении их границ

1. Сведения о характерных точках границ уточняемого земельного участка с кадастровым номером 38:06:141904:1370 :

Система координат МСК-38, зона 3 **Зона № 3**

Обозначение характерных точек границ	Координаты, м				Метод определения координат	Формулы, примененные для расчета средней квадратической погрешности определения координат характерных точек границ (Mt), с подставленными в такие формулы значениями и итоговые (вычисленные) значения Mt, м	Описание закрепления точки
	содержатся в Едином государственном реестре недвижимости		определены в результате выполнения комплексных кадастровых работ				
	X	Y	X	Y			
1	2	3	4	5	6	7	8
н642У	-	-	383108.09	3354521.11	Аналитический метод	0.20	-
н643У	-	-	383087.97	3354522.40	Аналитический метод	0.20	-
н671У	-	-	383087.35	3354480.95	Аналитический метод	0.20	-
н641У	-	-	383107.55	3354481.19	Аналитический метод	0.20	-
н642У	-	-	383108.09	3354521.11	Аналитический метод	0.20	-

2. Сведения о частях границ уточняемого земельного участка с кадастровым номером 38:06:141904:1370 :

Обозначение части границ		Горизонтальное проложение (S), м	Описание прохождения части границ	Сведения о согласовании местоположения границ (согласовано/спорное)
от т.	до т.			
1	2	3	4	5
н642У	н643У	20.16	-	-
н643У	н671У	41.45	-	-
н671У	н641У	20.20	-	-
н641У	н642У	39.92	-	-

3. Сведения о характеристиках уточняемого земельного участка с кадастровым номером 38:06:141904:1370 :

№ п/п	Наименование характеристики	Значение характеристики
1	2	3
1.	Адрес земельного участка	Российская Федерация, 664000, Иркутская область, район Иркутский
1.1.	Сведения о местоположении земельного участка (при отсутствии адреса) в структурированном в соответствии с федеральной информационной адресной системой виде	-
1.2.	Дополнительные сведения о местоположении земельного участка	Иркутская область, Иркутский район, 13 км автодороги Иркутск – Голоустное, садоводческое некоммерческое товарищество «Зеленый сад», участок № 251
2.	Площадь земельного участка ± величина погрешности определения (вычисления) площади (Р ± ΔР), м2	821 ± 20
3.	Формула, примененная для расчета предельной допустимой погрешности определения площади земельного участка, с подставленными значениями и итоговые (вычисленные) значения (ΔР), м2	ΔР = 3,5*0,2*√Р
4.	Площадь земельного участка согласно сведениям Единого государственного реестра недвижимости (Ркад), м2	-
5.	Оценка расхождения Р и Ркад (Р - Ркад), м2	-
6.	Предельные минимальный и максимальный размеры земельного участка (Рмин и Рмакс), м2	-
7.	Кадастровый номер или иной государственный учетный номер (инвентарный) объекта недвижимости, расположенного на земельном участке	-
8.	Вид (виды) разрешенного использования	для ведения садоводства
8.1.	Дополнительные сведения об использовании земельного участка	-
9.	Сведения о земельных участках (землях общего пользования, территории общего пользования), посредством которых обеспечивается доступ	Земли общего пользования
10.	Иные сведения	На земельном участке расположено здание с кадастровым номером 38:06:141904:3400

4. Пояснения к сведениям об уточняемом земельном участке с кадастровым номером 38:06:141904:1370 :

1.	-

Сведения об уточняемых земельных участках, необходимые для исправления реестровых ошибок в сведениях о местоположении их границ

1. Сведения о характерных точках границ уточняемого земельного участка с кадастровым номером 38:06:141904:1371 :

Система координат МСК-38, зона 3 **Зона № 3**

Обозначение характерных точек границ	Координаты, м				Метод определения координат	Формулы, примененные для расчета средней квадратической погрешности определения координат характерных точек границ (Mt), с подставленными в такие формулы значениями и итоговые (вычисленные) значения Mt, м	Описание закрепления точки
	содержатся в Едином государственном реестре недвижимости		определены в результате выполнения комплексных кадастровых работ				
	X	Y	X	Y			
1	2	3	4	5	6	7	8
н560У	-	-	383166.83	3354809.07	Аналитический метод	0.20	-
н552У	-	-	383166.48	3354846.47	Аналитический метод	0.20	-
н553У	-	-	383142.14	3354847.61	Аналитический метод	0.20	-
н557У	-	-	383141.08	3354808.44	Аналитический метод	0.20	-
н558У	-	-	383153.23	3354808.33	Аналитический метод	0.20	-
н559У	-	-	383163.58	3354808.33	Аналитический метод	0.20	-
н560У	-	-	383166.83	3354809.07	Аналитический метод	0.20	-

2. Сведения о частях границ уточняемого земельного участка с кадастровым номером 38:06:141904:1371 :

Обозначение части границ		Горизонтальное проложение (S), м	Описание прохождения части границ	Сведения о согласовании местоположения границ (согласовано/спорное)
от т.	до т.			
1	2	3	4	5
н560У	н552У	37.40	-	-
н552У	н553У	24.37	-	-
н553У	н557У	39.18	-	-
н557У	н558У	12.15	-	-
н558У	н559У	10.35	-	-
н559У	н560У	3.33	-	-

3. Сведения о характеристиках уточняемого земельного участка с кадастровым номером 38:06:141904:1371 :

№ п/п	Наименование характеристики	Значение характеристики
1	2	3
1.	Адрес земельного участка	Российская Федерация, 664000, Иркутская область, район Иркутский
1.1.	Сведения о местоположении земельного участка (при отсутствии адреса) в структурированном в соответствии с федеральной информационной адресной системой виде	-
1.2.	Дополнительные сведения о местоположении земельного участка	Российская Федерация, Иркутская область, муниципальный район Иркутский, сельское поселение Ушаковское, территория СНТ Зеленый Сад, улица 1-я, земельный участок 36
2.	Площадь земельного участка ± величина погрешности определения (вычисления) площади (Р ± ΔР), м2	968 ± 22
3.	Формула, примененная для расчета предельной допустимой погрешности определения площади земельного участка, с подставленными значениями и итоговые (вычисленные) значения (ΔР), м2	ΔР = 3,5*0,2*√Р
4.	Площадь земельного участка согласно сведениям Единого государственного реестра недвижимости (Ркад), м2	-
5.	Оценка расхождения Р и Ркад (Р - Ркад), м2	-
6.	Предельные минимальный и максимальный размеры земельного участка (Рмин и Рмакс), м2	-
7.	Кадастровый номер или иной государственный учетный номер (инвентарный) объекта недвижимости, расположенного на земельном участке	-
8.	Вид (виды) разрешенного использования	для ведения садоводства
8.1.	Дополнительные сведения об использовании земельного участка	-
9.	Сведения о земельных участках (землях общего пользования, территории общего пользования), посредством которых обеспечивается доступ	Земли общего пользования
10.	Иные сведения	На земельном участке расположено здание с кадастровым номером 38:06:141904:1985

4. Пояснения к сведениям об уточняемом земельном участке с кадастровым номером 38:06:141904:1371 :

1.	-

Сведения об уточняемых земельных участках, необходимые для исправления реестровых ошибок в сведениях о местоположении их границ

1. Сведения о характерных точках границ уточняемого земельного участка с кадастровым номером 38:06:141904:1648 :

Система координат МСК-38, зона 3 **Зона № 3**

Обозначение характерных точек границ	Координаты, м				Метод определения координат	Формулы, примененные для расчета средней квадратической погрешности определения координат характерных точек границ (Mt), с подставленными в такие формулы значениями и итоговые (вычисленные) значения Mt, м	Описание закрепления точки
	содержатся в Едином государственном реестре недвижимости		определены в результате выполнения комплексных кадастровых работ				
	X	Y	X	Y			
1	2	3	4	5	6	7	8
н744У	-	-	383004.38	3354653.19	Аналитический метод	0.20	-
н743У	-	-	382982.90	3354653.54	Аналитический метод	0.20	-
н756У	-	-	382980.15	3354616.51	Аналитический метод	0.20	-
н757У	-	-	383001.01	3354615.92	Аналитический метод	0.20	-
н744У	-	-	383004.38	3354653.19	Аналитический метод	0.20	-

2. Сведения о частях границ уточняемого земельного участка с кадастровым номером 38:06:141904:1648 :

Обозначение части границ		Горизонтальное проложение (S), м	Описание прохождения части границ	Сведения о согласовании местоположения границ (согласовано/спорное)
от т.	до т.			
1	2	3	4	5
н744У	н743У	21.48	-	-
н743У	н756У	37.13	-	-
н756У	н757У	20.87	-	-
н757У	н744У	37.42	-	-

3. Сведения о характеристиках уточняемого земельного участка с кадастровым номером 38:06:141904:1648 :

№ п/п	Наименование характеристики	Значение характеристики
1	2	3
1.	Адрес земельного участка	Российская Федерация, 664000, Иркутская область, район Иркутский
1.1.	Сведения о местоположении земельного участка (при отсутствии адреса) в структурированном в соответствии с федеральной информационной адресной системой виде	-
1.2.	Дополнительные сведения о местоположении земельного участка	Иркутская область, Иркутский район, 13 км автодороги Иркутск-Голоустное, садоводческое некоммерческое товарищество "Зеленый сад", участок №308
2.	Площадь земельного участка ± величина погрешности определения (вычисления) площади (Р ± ΔР), м2	788 ± 20
3.	Формула, примененная для расчета предельной допустимой погрешности определения площади земельного участка, с подставленными значениями и итоговые (вычисленные) значения (ΔР), м2	ΔР = 3,5*0,2*√Р
4.	Площадь земельного участка согласно сведениям Единого государственного реестра недвижимости (Ркад), м2	-
5.	Оценка расхождения Р и Ркад (Р - Ркад), м2	-
6.	Предельные минимальный и максимальный размеры земельного участка (Рмин и Рмакс), м2	-
7.	Кадастровый номер или иной государственный учетный номер (инвентарный) объекта недвижимости, расположенного на земельном участке	-
8.	Вид (виды) разрешенного использования	для ведения садоводства
8.1.	Дополнительные сведения об использовании земельного участка	-
9.	Сведения о земельных участках (землях общего пользования, территории общего пользования), посредством которых обеспечивается доступ	Земли общего пользования
10.	Иные сведения	-

4. Пояснения к сведениям об уточняемом земельном участке с кадастровым номером 38:06:141904:1648 :

1.	-

Сведения об уточняемых земельных участках, необходимые для исправления реестровых ошибок в сведениях о местоположении их границ

1. Сведения о характерных точках границ уточняемого земельного участка с кадастровым номером 38:06:141904:1649 :

Система координат МСК-38, зона 3 **Зона № 3**

Обозначение характерных точек границ	Координаты, м				Метод определения координат	Формулы, примененные для расчета средней квадратической погрешности определения координат характерных точек границ (Mt), с подставленными в такие формулы значениями и итоговые (вычисленные) значения Mt, м	Описание закрепления точки
	содержатся в Едином государственном реестре недвижимости		определены в результате выполнения комплексных кадастровых работ				
	X	Y	X	Y			
1	2	3	4	5	6	7	8
н74У	-	-	383572.93	3354678.01	Аналитический метод	0.20	-
н73У	-	-	383573.31	3354684.21	Аналитический метод	0.20	-
н121У	-	-	383572.94	3354693.74	Аналитический метод	0.20	-
н120У	-	-	383523.98	3354695.01	Аналитический метод	0.20	-
н75У	-	-	383523.22	3354679.94	Аналитический метод	0.20	-
н74У	-	-	383572.93	3354678.01	Аналитический метод	0.20	-

2. Сведения о частях границ уточняемого земельного участка с кадастровым номером 38:06:141904:1649 :

Обозначение части границ		Горизонтальное проложение (S), м	Описание прохождения части границ	Сведения о согласовании местоположения границ (согласовано/спорное)
от т.	до т.			
1	2	3	4	5
н74У	н73У	6.21	-	-
н73У	н121У	9.54	-	-
н121У	н120У	48.98	-	-
н120У	н75У	15.09	-	-
н75У	н74У	49.75	-	-

3. Сведения о характеристиках уточняемого земельного участка с кадастровым номером 38:06:141904:1649 :

№ п/п	Наименование характеристики	Значение характеристики
1	2	3
1.	Адрес земельного участка	Российская Федерация, 664000, Иркутская область, район Иркутский
1.1.	Сведения о местоположении земельного участка (при отсутствии адреса) в структурированном в соответствии с федеральной информационной адресной системой виде	-
1.2.	Дополнительные сведения о местоположении земельного участка	Иркутская область, Иркутский район, 13 км автодороги Иркутск-Голоустное, садоводческое некоммерческое товарищество "Зеленый сад", участок №18
2.	Площадь земельного участка ± величина погрешности определения (вычисления) площади (Р ± ΔР), м2	763 ± 19
3.	Формула, примененная для расчета предельной допустимой погрешности определения площади земельного участка, с подставленными значениями и итоговые (вычисленные) значения (ΔР), м2	ΔР = 3,5*0,2*√Р
4.	Площадь земельного участка согласно сведениям Единого государственного реестра недвижимости (Ркад), м2	-
5.	Оценка расхождения Р и Ркад (Р - Ркад), м2	-
6.	Предельные минимальный и максимальный размеры земельного участка (Рмин и Рмакс), м2	-
7.	Кадастровый номер или иной государственный учетный номер (инвентарный) объекта недвижимости, расположенного на земельном участке	-
8.	Вид (виды) разрешенного использования	для ведения садоводства
8.1.	Дополнительные сведения об использовании земельного участка	-
9.	Сведения о земельных участках (землях общего пользования, территории общего пользования), посредством которых обеспечивается доступ	Земли общего пользования
10.	Иные сведения	На земельном участке расположено здание с кадастровым номером 38:06:141904:1867

4. Пояснения к сведениям об уточняемом земельном участке с кадастровым номером 38:06:141904:1649 :

1.	-

Сведения об уточняемых земельных участках, необходимые для исправления реестровых ошибок в сведениях о местоположении их границ

1. Сведения о характерных точках границ уточняемого земельного участка с кадастровым номером 38:06:141904:1650 :

Система координат МСК-38, зона 3 **Зона № 3**

Обозначение характерных точек границ	Координаты, м				Метод определения координат	Формулы, примененные для расчета средней квадратической погрешности определения координат характерных точек границ (Mt), с подставленными в такие формулы значениями и итоговые (вычисленные) значения Mt, м	Описание закрепления точки
	содержатся в Едином государственном реестре недвижимости		определены в результате выполнения комплексных кадастровых работ				
	X	Y	X	Y			
1	2	3	4	5	6	7	8
н612У	-	-	383083.14	3354434.66	Аналитический метод	0.20	-
н613У	-	-	383057.28	3354436.23	Аналитический метод	0.20	-
н628У	-	-	383055.65	3354404.46	Аналитический метод	0.20	-
н637У	-	-	383053.91	3354372.63	Аналитический метод	0.20	-
н638У	-	-	383079.64	3354373.12	Аналитический метод	0.20	-
н629У	-	-	383081.46	3354404.33	Аналитический метод	0.20	-
н612У	-	-	383083.14	3354434.66	Аналитический метод	0.20	-

2. Сведения о частях границ уточняемого земельного участка с кадастровым номером 38:06:141904:1650 :

Обозначение части границ		Горизонтальное проложение (S), м	Описание прохождения части границ	Сведения о согласовании местоположения границ (согласовано/спорное)
от т.	до т.			
1	2	3	4	5
н612У	н613У	25.91	-	-
н613У	н628У	31.81	-	-
н628У	н637У	31.88	-	-
н637У	н638У	25.73	-	-
н638У	н629У	31.26	-	-
н629У	н612У	30.38	-	-

3. Сведения о характеристиках уточняемого земельного участка с кадастровым номером 38:06:141904:1650 :

№ п/п	Наименование характеристики	Значение характеристики
1	2	3
1.	Адрес земельного участка	Российская Федерация, 664000, Иркутская область, район Иркутский
1.1.	Сведения о местоположении земельного участка (при отсутствии адреса) в структурированном в соответствии с федеральной информационной адресной системой виде	-
1.2.	Дополнительные сведения о местоположении земельного участка	Иркутская область, Иркутский район, 13 км автодороги Иркутск-Голоустное, садоводческое некоммерческое товарищество "Зеленый сад", участок № 278
2.	Площадь земельного участка ± величина погрешности определения (вычисления) площади (Р ± ΔР), м2	1616 ± 28
3.	Формула, примененная для расчета предельной допустимой погрешности определения площади земельного участка, с подставленными значениями и итоговые (вычисленные) значения (ΔР), м2	ΔР = 3,5*0,2*√Р
4.	Площадь земельного участка согласно сведениям Единого государственного реестра недвижимости (Ркад), м2	-
5.	Оценка расхождения Р и Ркад (Р - Ркад), м2	-
6.	Предельные минимальный и максимальный размеры земельного участка (Рмин и Рмакс), м2	-
7.	Кадастровый номер или иной государственный учетный номер (инвентарный) объекта недвижимости, расположенного на земельном участке	-
8.	Вид (виды) разрешенного использования	для ведения садоводства
8.1.	Дополнительные сведения об использовании земельного участка	-
9.	Сведения о земельных участках (землях общего пользования, территории общего пользования), посредством которых обеспечивается доступ	Земли общего пользования
10.	Иные сведения	На земельном участке расположено здание с кадастровым номером 38:06:141904:2229

4. Пояснения к сведениям об уточняемом земельном участке с кадастровым номером 38:06:141904:1650 :

1.	-

Сведения об уточняемых земельных участках, необходимые для исправления реестровых ошибок в сведениях о местоположении их границ

1. Сведения о характерных точках границ уточняемого земельного участка с кадастровым номером 38:06:141904:1653 :

Система координат МСК-38, зона 3 **Зона № 3**

Обозначение характерных точек границ	Координаты, м				Метод определения координат	Формулы, примененные для расчета средней квадратической погрешности определения координат характерных точек границ (Mt), с подставленными в такие формулы значениями и итоговые (вычисленные) значения Mt, м	Описание закрепления точки
	содержатся в Едином государственном реестре недвижимости		определены в результате выполнения комплексных кадастровых работ				
	X	Y	X	Y			
1	2	3	4	5	6	7	8
н741У	-	-	382939.91	3354655.52	Аналитический метод	0.20	-
н740У	-	-	382939.73	3354655.73	Аналитический метод	0.20	-
н739У	-	-	382914.49	3354656.72	Аналитический метод	0.20	-
н753У	-	-	382914.75	3354620.37	Аналитический метод	0.20	-
н754У	-	-	382938.43	3354619.08	Аналитический метод	0.20	-
н741У	-	-	382939.91	3354655.52	Аналитический метод	0.20	-

2. Сведения о частях границ уточняемого земельного участка с кадастровым номером 38:06:141904:1653 :

Обозначение части границ		Горизонтальное проложение (S), м	Описание прохождения части границ	Сведения о согласовании местоположения границ (согласовано/спорное)
от т.	до т.			
1	2	3	4	5
н741У	н740У	0.28	-	-
н740У	н739У	25.26	-	-
н739У	н753У	36.35	-	-
н753У	н754У	23.72	-	-
н754У	н741У	36.47	-	-

3. Сведения о характеристиках уточняемого земельного участка с кадастровым номером 38:06:141904:1653 :

№ п/п	Наименование характеристики	Значение характеристики
1	2	3
1.	Адрес земельного участка	Российская Федерация, 664000, Иркутская область, район Иркутский
1.1.	Сведения о местоположении земельного участка (при отсутствии адреса) в структурированном в соответствии с федеральной информационной адресной системой виде	-
1.2.	Дополнительные сведения о местоположении земельного участка	Иркутская область, Иркутский район, 13 км автодороги Иркутск-Голоустное, садоводческое некоммерческое товарищество "Зеленый сад", участок № 345
2.	Площадь земельного участка ± величина погрешности определения (вычисления) площади (Р ± ΔР), м2	897 ± 21
3.	Формула, примененная для расчета предельной допустимой погрешности определения площади земельного участка, с подставленными значениями и итоговые (вычисленные) значения (ΔР), м2	ΔР = 3,5*0,2*√Р
4.	Площадь земельного участка согласно сведениям Единого государственного реестра недвижимости (Ркад), м2	-
5.	Оценка расхождения Р и Ркад (Р - Ркад), м2	-
6.	Предельные минимальный и максимальный размеры земельного участка (Рмин и Рмакс), м2	-
7.	Кадастровый номер или иной государственный учетный номер (инвентарный) объекта недвижимости, расположенного на земельном участке	-
8.	Вид (виды) разрешенного использования	для ведения садоводства
8.1.	Дополнительные сведения об использовании земельного участка	-
9.	Сведения о земельных участках (землях общего пользования, территории общего пользования), посредством которых обеспечивается доступ	Земли общего пользования
10.	Иные сведения	-

4. Пояснения к сведениям об уточняемом земельном участке с кадастровым номером 38:06:141904:1653 :

1.	-

Сведения об уточняемых земельных участках, необходимые для исправления реестровых ошибок в сведениях о местоположении их границ

1. Сведения о характерных точках границ уточняемого земельного участка с кадастровым номером 38:06:141904:1655 :

Система координат МСК-38, зона 3 **Зона № 3**

Обозначение характерных точек границ	Координаты, м				Метод определения координат	Формулы, примененные для расчета средней квадратической погрешности определения координат характерных точек границ (Mt), с подставленными в такие формулы значениями и итоговые (вычисленные) значения Mt, м	Описание закрепления точки
	содержатся в Едином государственном реестре недвижимости		определены в результате выполнения комплексных кадастровых работ				
	X	Y	X	Y			
1	2	3	4	5	6	7	8
н598У	-	-	383116.73	3354857.18	Аналитический метод	0.20	-
н590У	-	-	383116.08	3354890.86	Аналитический метод	0.20	-
н38У	-	-	383116.00	3354895.47	Аналитический метод	0.20	-
н591У	-	-	383105.66	3354894.96	Аналитический метод	0.20	-
н592У	-	-	383088.81	3354894.11	Аналитический метод	0.20	-
н595У	-	-	383089.42	3354854.79	Аналитический метод	0.20	-
н596У	-	-	383110.74	3354854.67	Аналитический метод	0.20	-
н597У	-	-	383110.73	3354857.26	Аналитический метод	0.20	-
н598У	-	-	383116.73	3354857.18	Аналитический метод	0.20	-

2. Сведения о частях границ уточняемого земельного участка с кадастровым номером 38:06:141904:1655 :

Обозначение части границ		Горизонтальное проложение (S), м	Описание прохождения части границ	Сведения о согласовании местоположения границ (согласовано/спорное)
от т.	до т.			
1	2	3	4	5
н598У	н590У	33.69	-	-
н590У	н38У	4.61	-	-
н38У	н591У	10.35	-	-
н591У	н592У	16.87	-	-
н592У	н595У	39.32	-	-
н595У	н596У	21.32	-	-
н596У	н597У	2.59	-	-
н597У	н598У	6.00	-	-

3. Сведения о характеристиках уточняемого земельного участка с кадастровым номером 38:06:141904:1655 :

№ п/п	Наименование характеристики	Значение характеристики
1	2	3
1.	Адрес земельного участка	Российская Федерация, 664000, Иркутская область, район Иркутский
1.1.	Сведения о местоположении земельного участка (при отсутствии адреса) в структурированном в соответствии с федеральной информационной адресной системой виде	-
1.2.	Дополнительные сведения о местоположении земельного участка	Иркутская область, Иркутский район, 13 км автодороги Иркутск-Голоустное, садоводческое некоммерческое товарищество "Зеленый сад", участок № 226
2.	Площадь земельного участка ± величина погрешности определения (вычисления) площади (Р ± ΔР), м2	1078 ± 23
3.	Формула, примененная для расчета предельной допустимой погрешности определения площади земельного участка, с подставленными значениями и итоговые (вычисленные) значения (ΔР), м2	ΔР = 3,5*0,2*√Р
4.	Площадь земельного участка согласно сведениям Единого государственного реестра недвижимости (Ркад), м2	-
5.	Оценка расхождения Р и Ркад (Р - Ркад), м2	-
6.	Предельные минимальный и максимальный размеры земельного участка (Рмин и Рмакс), м2	-
7.	Кадастровый номер или иной государственный учетный номер (инвентарный) объекта недвижимости, расположенного на земельном участке	-
8.	Вид (виды) разрешенного использования	для ведения садоводства
8.1.	Дополнительные сведения об использовании земельного участка	-
9.	Сведения о земельных участках (землях общего пользования, территории общего пользования), посредством которых обеспечивается доступ	Земли общего пользования
10.	Иные сведения	На земельном участке расположено здание с кадастровым номером 38:06:141904:2159

4. Пояснения к сведениям об уточняемом земельном участке с кадастровым номером 38:06:141904:1655 :

1.	-

Сведения об уточняемых земельных участках, необходимые для исправления реестровых ошибок в сведениях о местоположении их границ

1. Сведения о характерных точках границ уточняемого земельного участка с кадастровым номером 38:06:141904:1656 :

Система координат МСК-38, зона 3 **Зона № 3**

Обозначение характерных точек границ	Координаты, м				Метод определения координат	Формулы, примененные для расчета средней квадратической погрешности определения координат характерных точек границ (Mt), с подставленными в такие формулы значениями и итоговые (вычисленные) значения Mt, м	Описание закрепления точки
	содержатся в Едином государственном реестре недвижимости		определены в результате выполнения комплексных кадастровых работ				
	X	Y	X	Y			
1	2	3	4	5	6	7	8
н662У	-	-	382985.38	3354485.80	Аналитический метод	0.20	-
н661У	-	-	382970.42	3354486.53	Аналитический метод	0.20	-
н660У	-	-	382954.10	3354487.34	Аналитический метод	0.20	-
н659У	-	-	382944.31	3354487.93	Аналитический метод	0.20	-
н675У	-	-	382941.77	3354447.57	Аналитический метод	0.20	-
н676У	-	-	382982.97	3354445.66	Аналитический метод	0.20	-
н662У	-	-	382985.38	3354485.80	Аналитический метод	0.20	-

2. Сведения о частях границ уточняемого земельного участка с кадастровым номером 38:06:141904:1656 :

Обозначение части границ		Горизонтальное проложение (S), м	Описание прохождения части границ	Сведения о согласовании местоположения границ (согласовано/спорное)
от т.	до т.			
1	2	3	4	5
н662У	н661У	14.98	-	-
н661У	н660У	16.34	-	-
н660У	н659У	9.81	-	-
н659У	н675У	40.44	-	-
н675У	н676У	41.24	-	-
н676У	н662У	40.21	-	-

3. Сведения о характеристиках уточняемого земельного участка с кадастровым номером 38:06:141904:1656 :

№ п/п	Наименование характеристики	Значение характеристики
1	2	3
1.	Адрес земельного участка	Российская Федерация, 664000, Иркутская область, район Иркутский
1.1.	Сведения о местоположении земельного участка (при отсутствии адреса) в структурированном в соответствии с федеральной информационной адресной системой виде	-
1.2.	Дополнительные сведения о местоположении земельного участка	Иркутская область, Иркутский район, 13 км автодороги Иркутск-Голоустное, садоводческое некоммерческое товарищество "Зеленый сад", участок № 317
2.	Площадь земельного участка ± величина погрешности определения (вычисления) площади (Р ± ΔР), м2	1659 ± 29
3.	Формула, примененная для расчета предельной допустимой погрешности определения площади земельного участка, с подставленными значениями и итоговые (вычисленные) значения (ΔР), м2	ΔР = 3,5*0,2*√Р
4.	Площадь земельного участка согласно сведениям Единого государственного реестра недвижимости (Ркад), м2	-
5.	Оценка расхождения Р и Ркад (Р - Ркад), м2	-
6.	Предельные минимальный и максимальный размеры земельного участка (Рмин и Рмакс), м2	-
7.	Кадастровый номер или иной государственный учетный номер (инвентарный) объекта недвижимости, расположенного на земельном участке	-
8.	Вид (виды) разрешенного использования	для ведения садоводства
8.1.	Дополнительные сведения об использовании земельного участка	-
9.	Сведения о земельных участках (землях общего пользования, территории общего пользования), посредством которых обеспечивается доступ	Земли общего пользования
10.	Иные сведения	-

4. Пояснения к сведениям об уточняемом земельном участке с кадастровым номером 38:06:141904:1656 :

1.	-

Сведения об уточняемых земельных участках, необходимые для исправления реестровых ошибок в сведениях о местоположении их границ

1. Сведения о характерных точках границ уточняемого земельного участка с кадастровым номером 38:06:141904:1660 :

Система координат МСК-38, зона 3 **Зона № 3**

Обозначение характерных точек границ	Координаты, м				Метод определения координат	Формулы, примененные для расчета средней квадратической погрешности определения координат характерных точек границ (Mt), с подставленными в такие формулы значениями и итоговые (вычисленные) значения Mt, м	Описание закрепления точки
	содержатся в Едином государственном реестре недвижимости		определены в результате выполнения комплексных кадастровых работ				
	X	Y	X	Y			
1	2	3	4	5	6	7	8
н734У	-	-	382915.58	3354694.93	Аналитический метод	0.20	-
н735У	-	-	382889.81	3354695.96	Аналитический метод	0.20	-
н736У	-	-	382887.09	3354692.65	Аналитический метод	0.20	-
н737У	-	-	382887.00	3354657.21	Аналитический метод	0.20	-
н738У	-	-	382887.48	3354657.21	Аналитический метод	0.20	-
н739У	-	-	382914.49	3354656.72	Аналитический метод	0.20	-
н734У	-	-	382915.58	3354694.93	Аналитический метод	0.20	-

2. Сведения о частях границ уточняемого земельного участка с кадастровым номером 38:06:141904:1660 :

Обозначение части границ		Горизонтальное проложение (S), м	Описание прохождения части границ	Сведения о согласовании местоположения границ (согласовано/спорное)
от т.	до т.			
1	2	3	4	5
н734У	н735У	25.79	-	-
н735У	н736У	4.28	-	-
н736У	н737У	35.44	-	-
н737У	н738У	0.48	-	-
н738У	н739У	27.01	-	-
н739У	н734У	38.23	-	-

3. Сведения о характеристиках уточняемого земельного участка с кадастровым номером 38:06:141904:1660 :

№ п/п	Наименование характеристики	Значение характеристики
1	2	3
1.	Адрес земельного участка	Российская Федерация, 664000, Иркутская область, район Иркутский
1.1.	Сведения о местоположении земельного участка (при отсутствии адреса) в структурированном в соответствии с федеральной информационной адресной системой виде	-
1.2.	Дополнительные сведения о местоположении земельного участка	Иркутская область, Иркутский район, 13 км автодороги Иркутск-Голоустное, садоводческое некоммерческое товарищество "Зеленый сад", участок № 352
2.	Площадь земельного участка ± величина погрешности определения (вычисления) площади (Р ± ΔР), м2	1074 ± 23
3.	Формула, примененная для расчета предельной допустимой погрешности определения площади земельного участка, с подставленными значениями и итоговые (вычисленные) значения (ΔР), м2	ΔР = 3,5*0,2*√Р
4.	Площадь земельного участка согласно сведениям Единого государственного реестра недвижимости (Ркад), м2	-
5.	Оценка расхождения Р и Ркад (Р - Ркад), м2	-
6.	Предельные минимальный и максимальный размеры земельного участка (Рмин и Рмакс), м2	-
7.	Кадастровый номер или иной государственный учетный номер (инвентарный) объекта недвижимости, расположенного на земельном участке	-
8.	Вид (виды) разрешенного использования	для ведения садоводства
8.1.	Дополнительные сведения об использовании земельного участка	-
9.	Сведения о земельных участках (землях общего пользования, территории общего пользования), посредством которых обеспечивается доступ	Земли общего пользования
10.	Иные сведения	-

4. Пояснения к сведениям об уточняемом земельном участке с кадастровым номером 38:06:141904:1660 :

1.	-

Сведения об уточняемых земельных участках, необходимые для исправления реестровых ошибок в сведениях о местоположении их границ

1. Сведения о характерных точках границ уточняемого земельного участка с кадастровым номером 38:06:141904:1661 :

Система координат МСК-38, зона 3 **Зона № 3**

Обозначение характерных точек границ	Координаты, м				Метод определения координат	Формулы, примененные для расчета средней квадратической погрешности определения координат характерных точек границ (Mt), с подставленными в такие формулы значениями и итоговые (вычисленные) значения Mt, м	Описание закрепления точки
	содержатся в Едином государственном реестре недвижимости		определены в результате выполнения комплексных кадастровых работ				
	X	Y	X	Y			
1	2	3	4	5	6	7	8
н742У	-	-	382960.45	3354654.71	Аналитический метод	0.20	-
н741У	-	-	382939.91	3354655.52	Аналитический метод	0.20	-
н754У	-	-	382938.43	3354619.08	Аналитический метод	0.20	-
н755У	-	-	382959.25	3354617.80	Аналитический метод	0.20	-
н742У	-	-	382960.45	3354654.71	Аналитический метод	0.20	-

2. Сведения о частях границ уточняемого земельного участка с кадастровым номером 38:06:141904:1661 :

Обозначение части границ		Горизонтальное проложение (S), м	Описание прохождения части границ	Сведения о согласовании местоположения границ (согласовано/спорное)
от т.	до т.			
1	2	3	4	5
н742У	н741У	20.56	-	-
н741У	н754У	36.47	-	-
н754У	н755У	20.86	-	-
н755У	н742У	36.93	-	-

3. Сведения о характеристиках уточняемого земельного участка с кадастровым номером 38:06:141904:1661 :

№ п/п	Наименование характеристики	Значение характеристики
1	2	3
1.	Адрес земельного участка	Российская Федерация, 664000, Иркутская область, район Иркутский
1.1.	Сведения о местоположении земельного участка (при отсутствии адреса) в структурированном в соответствии с федеральной информационной адресной системой виде	-
1.2.	Дополнительные сведения о местоположении земельного участка	Иркутская область, Иркутский район, 13 км автодороги Иркутск-Голоустное, садоводческое некоммерческое товарищество "Зеленый сад", участок № 335
2.	Площадь земельного участка ± величина погрешности определения (вычисления) площади (Р ± ΔР), м2	760 ± 19
3.	Формула, примененная для расчета предельной допустимой погрешности определения площади земельного участка, с подставленными значениями и итоговые (вычисленные) значения (ΔР), м2	ΔР = 3,5*0,2*√Р
4.	Площадь земельного участка согласно сведениям Единого государственного реестра недвижимости (Ркад), м2	-
5.	Оценка расхождения Р и Ркад (Р - Ркад), м2	-
6.	Предельные минимальный и максимальный размеры земельного участка (Рмин и Рмакс), м2	-
7.	Кадастровый номер или иной государственный учетный номер (инвентарный) объекта недвижимости, расположенного на земельном участке	-
8.	Вид (виды) разрешенного использования	для ведения садоводства
8.1.	Дополнительные сведения об использовании земельного участка	-
9.	Сведения о земельных участках (землях общего пользования, территории общего пользования), посредством которых обеспечивается доступ	Земли общего пользования
10.	Иные сведения	На земельном участке расположено здание с кадастровым номером 38:06:141904:2378

4. Пояснения к сведениям об уточняемом земельном участке с кадастровым номером 38:06:141904:1661 :

1.	-

Сведения об уточняемых земельных участках, необходимые для исправления реестровых ошибок в сведениях о местоположении их границ

1. Сведения о характерных точках границ уточняемого земельного участка с кадастровым номером 38:06:141904:1662 :

Система координат МСК-38, зона 3 **Зона № 3**

Обозначение характерных точек границ	Координаты, м				Метод определения координат	Формулы, примененные для расчета средней квадратической погрешности определения координат характерных точек границ (Mt), с подставленными в такие формулы значениями и итоговые (вычисленные) значения Mt, м	Описание закрепления точки
	содержатся в Едином государственном реестре недвижимости		определены в результате выполнения комплексных кадастровых работ				
	X	Y	X	Y			
1	2	3	4	5	6	7	8
н681У	-	-	383108.84	3354564.80	Аналитический метод	0.20	-
н710У	-	-	383087.67	3354565.68	Аналитический метод	0.20	-
н886У	-	-	383087.58	3354562.68	Аналитический метод	0.20	-
н720У	-	-	383087.13	3354528.91	Аналитический метод	0.20	-
н721У	-	-	383087.05	3354527.70	Аналитический метод	0.20	-
н680У	-	-	383108.23	3354527.04	Аналитический метод	0.20	-
н681У	-	-	383108.84	3354564.80	Аналитический метод	0.20	-

2. Сведения о частях границ уточняемого земельного участка с кадастровым номером 38:06:141904:1662 :

Обозначение части границ		Горизонтальное проложение (S), м	Описание прохождения части границ	Сведения о согласовании местоположения границ (согласовано/спорное)
от т.	до т.			
1	2	3	4	5
н681У	н710У	21.19	-	-
н710У	н886У	3.00	-	-
н886У	н720У	33.77	-	-
н720У	н721У	1.21	-	-
н721У	н680У	21.19	-	-
н680У	н681У	37.76	-	-

3. Сведения о характеристиках уточняемого земельного участка с кадастровым номером 38:06:141904:1662 :

№ п/п	Наименование характеристики	Значение характеристики
1	2	3
1.	Адрес земельного участка	Российская Федерация, 664000, Иркутская область, район Иркутский
1.1.	Сведения о местоположении земельного участка (при отсутствии адреса) в структурированном в соответствии с федеральной информационной адресной системой виде	-
1.2.	Дополнительные сведения о местоположении земельного участка	Иркутская область, Иркутский район, 13 км автодороги Иркутск-Голоустное, садоводческое некоммерческое товарищество "Зеленый сад", участок № 250
2.	Площадь земельного участка ± величина погрешности определения (вычисления) площади (Р ± ΔР), м2	802 ± 20
3.	Формула, примененная для расчета предельной допустимой погрешности определения площади земельного участка, с подставленными значениями и итоговые (вычисленные) значения (ΔР), м2	ΔР = 3,5*0,2*√Р
4.	Площадь земельного участка согласно сведениям Единого государственного реестра недвижимости (Ркад), м2	-
5.	Оценка расхождения Р и Ркад (Р - Ркад), м2	-
6.	Предельные минимальный и максимальный размеры земельного участка (Рмин и Рмакс), м2	-
7.	Кадастровый номер или иной государственный учетный номер (инвентарный) объекта недвижимости, расположенного на земельном участке	-
8.	Вид (виды) разрешенного использования	для ведения садоводства
8.1.	Дополнительные сведения об использовании земельного участка	-
9.	Сведения о земельных участках (землях общего пользования, территории общего пользования), посредством которых обеспечивается доступ	Земли общего пользования
10.	Иные сведения	На земельном участке расположено здание с кадастровым номером 38:06:141904:1887

4. Пояснения к сведениям об уточняемом земельном участке с кадастровым номером 38:06:141904:1662 :

1.	-

Сведения об уточняемых земельных участках, необходимые для исправления реестровых ошибок в сведениях о местоположении их границ

1. Сведения о характерных точках границ уточняемого земельного участка с кадастровым номером 38:06:141904:1663 :

Система координат МСК-38, зона 3 **Зона № 3**

Обозначение характерных точек границ	Координаты, м				Метод определения координат	Формулы, примененные для расчета средней квадратической погрешности определения координат характерных точек границ (Mt), с подставленными в такие формулы значениями и итоговые (вычисленные) значения Mt, м	Описание закрепления точки
	содержатся в Едином государственном реестре недвижимости		определены в результате выполнения комплексных кадастровых работ				
	X	Y	X	Y			
1	2	3	4	5	6	7	8
н665У	-	-	383020.51	3354484.17	Аналитический метод	0.20	-
н664У	-	-	383008.67	3354484.76	Аналитический метод	0.20	-
н663У	-	-	382989.07	3354485.69	Аналитический метод	0.20	-
н662У	-	-	382985.38	3354485.80	Аналитический метод	0.20	-
н676У	-	-	382982.97	3354445.66	Аналитический метод	0.20	-
н677У	-	-	383019.04	3354443.70	Аналитический метод	0.20	-
н665У	-	-	383020.51	3354484.17	Аналитический метод	0.20	-

2. Сведения о частях границ уточняемого земельного участка с кадастровым номером 38:06:141904:1663 :

Обозначение части границ		Горизонтальное проложение (S), м	Описание прохождения части границ	Сведения о согласовании местоположения границ (согласовано/спорное)
от т.	до т.			
1	2	3	4	5
н665У	н664У	11.85	-	-
н664У	н663У	19.62	-	-
н663У	н662У	3.69	-	-
н662У	н676У	40.21	-	-
н676У	н677У	36.12	-	-
н677У	н665У	40.50	-	-

3. Сведения о характеристиках уточняемого земельного участка с кадастровым номером 38:06:141904:1663 :

№ п/п	Наименование характеристики	Значение характеристики
1	2	3
1.	Адрес земельного участка	Российская Федерация, 664000, Иркутская область, район Иркутский
1.1.	Сведения о местоположении земельного участка (при отсутствии адреса) в структурированном в соответствии с федеральной информационной адресной системой виде	-
1.2.	Дополнительные сведения о местоположении земельного участка	Иркутская область, Иркутский район, 13 км автодороги Иркутск-Голоустное, садоводческое некоммерческое товарищество "Зеленый сад", участок № 292
2.	Площадь земельного участка ± величина погрешности определения (вычисления) площади (Р ± ΔР), м2	1440 ± 27
3.	Формула, примененная для расчета предельной допустимой погрешности определения площади земельного участка, с подставленными значениями и итоговые (вычисленные) значения (ΔР), м2	ΔР = 3,5*0,2*√Р
4.	Площадь земельного участка согласно сведениям Единого государственного реестра недвижимости (Ркад), м2	-
5.	Оценка расхождения Р и Ркад (Р - Ркад), м2	-
6.	Предельные минимальный и максимальный размеры земельного участка (Рмин и Рмакс), м2	-
7.	Кадастровый номер или иной государственный учетный номер (инвентарный) объекта недвижимости, расположенного на земельном участке	-
8.	Вид (виды) разрешенного использования	для ведения садоводства
8.1.	Дополнительные сведения об использовании земельного участка	-
9.	Сведения о земельных участках (землях общего пользования, территории общего пользования), посредством которых обеспечивается доступ	Земли общего пользования
10.	Иные сведения	-

4. Пояснения к сведениям об уточняемом земельном участке с кадастровым номером 38:06:141904:1663 :

1.	-

Сведения об уточняемых земельных участках, необходимые для исправления реестровых ошибок в сведениях о местоположении их границ

1. Сведения о характерных точках границ уточняемого земельного участка с кадастровым номером 38:06:141904:1664 :

Система координат МСК-38, зона 3 **Зона № 3**

Обозначение характерных точек границ	Координаты, м				Метод определения координат	Формулы, примененные для расчета средней квадратической погрешности определения координат характерных точек границ (Mt), с подставленными в такие формулы значениями и итоговые (вычисленные) значения Mt, м	Описание закрепления точки
	содержатся в Едином государственном реестре недвижимости		определены в результате выполнения комплексных кадастровых работ				
	X	Y	X	Y			
1	2	3	4	5	6	7	8
н608У	-	-	383110.70	3354405.41	Аналитический метод	0.20	-
н609У	-	-	383110.16	3354431.96	Аналитический метод	0.20	-
н610У	-	-	383107.97	3354433.14	Аналитический метод	0.20	-
н611У	-	-	383105.40	3354433.71	Аналитический метод	0.20	-
н612У	-	-	383083.14	3354434.66	Аналитический метод	0.20	-
н629У	-	-	383081.46	3354404.33	Аналитический метод	0.20	-
н608У	-	-	383110.70	3354405.41	Аналитический метод	0.20	-

2. Сведения о частях границ уточняемого земельного участка с кадастровым номером 38:06:141904:1664 :

Обозначение части границ		Горизонтальное проложение (S), м	Описание прохождения части границ	Сведения о согласовании местоположения границ (согласовано/спорное)
от т.	до т.			
1	2	3	4	5
н608У	н609У	26.56	-	-
н609У	н610У	2.49	-	-
н610У	н611У	2.63	-	-
н611У	н612У	22.28	-	-
н612У	н629У	30.38	-	-
н629У	н608У	29.26	-	-

3. Сведения о характеристиках уточняемого земельного участка с кадастровым номером 38:06:141904:1664 :

№ п/п	Наименование характеристики	Значение характеристики
1	2	3
1.	Адрес земельного участка	Российская Федерация, 664000, Иркутская область, район Иркутский
1.1.	Сведения о местоположении земельного участка (при отсутствии адреса) в структурированном в соответствии с федеральной информационной адресной системой виде	-
1.2.	Дополнительные сведения о местоположении земельного участка	Иркутская область, Иркутский район, 13 км автодорог Иркутск-Голоустное, садоводческое некоммерческое товарищество "Зеленый сад", участок № 265
2.	Площадь земельного участка ± величина погрешности определения (вычисления) площади (P ± ΔP), м2	819 ± 20
3.	Формула, примененная для расчета предельной допустимой погрешности определения площади земельного участка, с подставленными значениями и итоговые (вычисленные) значения (ΔP), м2	$\Delta P = 3,5*0,2*\sqrt{P}$
4.	Площадь земельного участка согласно сведениям Единого государственного реестра недвижимости (Ркад), м2	-
5.	Оценка расхождения Р и Ркад (Р - Ркад), м2	-
6.	Предельные минимальный и максимальный размеры земельного участка (Рмин и Рмакс), м2	-
7.	Кадастровый номер или иной государственный учетный номер (инвентарный) объекта недвижимости, расположенного на земельном участке	-
8.	Вид (виды) разрешенного использования	для ведения садоводства
8.1.	Дополнительные сведения об использовании земельного участка	-
9.	Сведения о земельных участках (землях общего пользования, территории общего пользования), посредством которых обеспечивается доступ	Земли общего пользования
10.	Иные сведения	На земельном участке расположено здание с кадастровым номером 38:06:141904:2266

4. Пояснения к сведениям об уточняемом земельном участке с кадастровым номером 38:06:141904:1664 :

1.	-

Сведения об уточняемых земельных участках, необходимые для исправления реестровых ошибок в сведениях о местоположении их границ

1. Сведения о характерных точках границ уточняемого земельного участка с кадастровым номером 38:06:141904:1665 :

Система координат МСК-38, зона 3 **Зона № 3**

Обозначение характерных точек границ	Координаты, м				Метод определения координат	Формулы, примененные для расчета средней квадратической погрешности определения координат характерных точек границ (Mt), с подставленными в такие формулы значениями и итоговые (вычисленные) значения Mt, м	Описание закрепления точки
	содержатся в Едином государственном реестре недвижимости		определены в результате выполнения комплексных кадастровых работ				
	X	Y	X	Y			
1	2	3	4	5	6	7	8
н858У	-	-	382982.64	3354856.91	Аналитический метод	0.20	-
н859У	-	-	382981.88	3354900.18	Аналитический метод	0.20	-
н860У	-	-	382960.52	3354899.47	Аналитический метод	0.20	-
н861У	-	-	382961.85	3354857.35	Аналитический метод	0.20	-
н858У	-	-	382982.64	3354856.91	Аналитический метод	0.20	-

2. Сведения о частях границ уточняемого земельного участка с кадастровым номером 38:06:141904:1665 :

Обозначение части границ		Горизонтальное проложение (S), м	Описание прохождения части границ	Сведения о согласовании местоположения границ (согласовано/спорное)
от т.	до т.			
1	2	3	4	5
н858У	н859У	43.28	-	-
н859У	н860У	21.37	-	-
н860У	н861У	42.14	-	-
н861У	н858У	20.79	-	-

3. Сведения о характеристиках уточняемого земельного участка с кадастровым номером 38:06:141904:1665 :

№ п/п	Наименование характеристики	Значение характеристики
1	2	3
1.	Адрес земельного участка	Российская Федерация, 664000, Иркутская область, район Иркутский
1.1.	Сведения о местоположении земельного участка (при отсутствии адреса) в структурированном в соответствии с федеральной информационной адресной системой виде	-
1.2.	Дополнительные сведения о местоположении земельного участка	Иркутская область, Иркутский район, 13 км автодороги Иркутск-Голоустное, садоводческое некоммерческое товарищество "Зеленый сад", участок № 314
2.	Площадь земельного участка ± величина погрешности определения (вычисления) площади (P ± ΔP), м2	900 ± 21
3.	Формула, примененная для расчета предельной допустимой погрешности определения площади земельного участка, с подставленными значениями и итоговые (вычисленные) значения (ΔP), м2	$\Delta P = 3,5*0,2*\sqrt{P}$
4.	Площадь земельного участка согласно сведениям Единого государственного реестра недвижимости (Ркад), м2	-
5.	Оценка расхождения Р и Ркад (Р - Ркад), м2	-
6.	Предельные минимальный и максимальный размеры земельного участка (Рмин и Рмакс), м2	-
7.	Кадастровый номер или иной государственный учетный номер (инвентарный) объекта недвижимости, расположенного на земельном участке	-
8.	Вид (виды) разрешенного использования	для ведения садоводства
8.1.	Дополнительные сведения об использовании земельного участка	-
9.	Сведения о земельных участках (землях общего пользования, территории общего пользования), посредством которых обеспечивается доступ	Земли общего пользования
10.	Иные сведения	На земельном участке расположено здание с кадастровым номером 38:06:141904:2321

4. Пояснения к сведениям об уточняемом земельном участке с кадастровым номером 38:06:141904:1665 :

1.	-

Сведения об уточняемых земельных участках, необходимые для исправления реестровых ошибок в сведениях о местоположении их границ

1. Сведения о характерных точках границ уточняемого земельного участка с кадастровым номером 38:06:141904:1666 :

Система координат МСК-38, зона 3 **Зона № 3**

Обозначение характерных точек границ	Координаты, м				Метод определения координат	Формулы, примененные для расчета средней квадратической погрешности определения координат характерных точек границ (Mt), с подставленными в такие формулы значениями и итоговые (вычисленные) значения Mt, м	Описание закрепления точки
	содержатся в Едином государственном реестре недвижимости		определены в результате выполнения комплексных кадастровых работ				
	X	Y	X	Y			
1	2	3	4	5	6	7	8
н617У	-	-	382982.49	3354439.88	Аналитический метод	0.20	-
н618У	-	-	382966.81	3354439.83	Аналитический метод	0.20	-
н622У	-	-	382966.62	3354404.59	Аналитический метод	0.20	-
н623У	-	-	382982.07	3354404.68	Аналитический метод	0.20	-
н617У	-	-	382982.49	3354439.88	Аналитический метод	0.20	-

2. Сведения о частях границ уточняемого земельного участка с кадастровым номером 38:06:141904:1666 :

Обозначение части границ		Горизонтальное проложение (S), м	Описание прохождения части границ	Сведения о согласовании местоположения границ (согласовано/спорное)
от т.	до т.			
1	2	3	4	5
н617У	н618У	15.68	-	-
н618У	н622У	35.24	-	-
н622У	н623У	15.45	-	-
н623У	н617У	35.20	-	-

3. Сведения о характеристиках уточняемого земельного участка с кадастровым номером 38:06:141904:1666 :

№ п/п	Наименование характеристики	Значение характеристики
1	2	3
1.	Адрес земельного участка	Российская Федерация, 664000, Иркутская область, район Иркутский
1.1.	Сведения о местоположении земельного участка (при отсутствии адреса) в структурированном в соответствии с федеральной информационной адресной системой виде	-
1.2.	Дополнительные сведения о местоположении земельного участка	Иркутская область, Иркутский район, 13 км автодороги Иркутск-Голоустное, садоводческое некоммерческое товарищество "Зеленый сад", участок № 289а
2.	Площадь земельного участка ± величина погрешности определения (вычисления) площади (Р ± ΔР), м2	548 ± 16
3.	Формула, примененная для расчета предельной допустимой погрешности определения площади земельного участка, с подставленными значениями и итоговые (вычисленные) значения (ΔР), м2	ΔР = 3,5*0,2*√Р
4.	Площадь земельного участка согласно сведениям Единого государственного реестра недвижимости (Ркад), м2	-
5.	Оценка расхождения Р и Ркад (Р - Ркад), м2	-
6.	Предельные минимальный и максимальный размеры земельного участка (Рмин и Рмакс), м2	-
7.	Кадастровый номер или иной государственный учетный номер (инвентарный) объекта недвижимости, расположенного на земельном участке	-
8.	Вид (виды) разрешенного использования	для ведения садоводства
8.1.	Дополнительные сведения об использовании земельного участка	-
9.	Сведения о земельных участках (землях общего пользования, территории общего пользования), посредством которых обеспечивается доступ	Земли общего пользования
10.	Иные сведения	На земельном участке расположено здание с кадастровым номером 38:06:141904:4119

4. Пояснения к сведениям об уточняемом земельном участке с кадастровым номером 38:06:141904:1666 :

1.	-

Сведения об уточняемых земельных участках, необходимые для исправления реестровых ошибок в сведениях о местоположении их границ

1. Сведения о характерных точках границ уточняемого земельного участка с кадастровым номером 38:06:141904:1667 :

Система координат МСК-38, зона 3 **Зона № 3**

Обозначение характерных точек границ	Координаты, м				Метод определения координат	Формулы, примененные для расчета средней квадратической погрешности определения координат характерных точек границ (Mt), с подставленными в такие формулы значениями и итоговые (вычисленные) значения Mt, м	Описание закрепления точки
	содержатся в Едином государственном реестре недвижимости		определены в результате выполнения комплексных кадастровых работ				
	X	Y	X	Y			
1	2	3	4	5	6	7	8
н733У	-	-	382940.65	3354693.71	Аналитический метод	0.20	-
н734У	-	-	382915.58	3354694.93	Аналитический метод	0.20	-
н739У	-	-	382914.49	3354656.72	Аналитический метод	0.20	-
н740У	-	-	382939.73	3354655.73	Аналитический метод	0.20	-
н732У	-	-	382940.72	3354692.55	Аналитический метод	0.20	-
н733У	-	-	382940.65	3354693.71	Аналитический метод	0.20	-

2. Сведения о частях границ уточняемого земельного участка с кадастровым номером 38:06:141904:1667 :

Обозначение части границ		Горизонтальное проложение (S), м	Описание прохождения части границ	Сведения о согласовании местоположения границ (согласовано/спорное)
от т.	до т.			
1	2	3	4	5
н733У	н734У	25.10	-	-
н734У	н739У	38.23	-	-
н739У	н740У	25.26	-	-
н740У	н732У	36.83	-	-
н732У	н733У	1.16	-	-

3. Сведения о характеристиках уточняемого земельного участка с кадастровым номером 38:06:141904:1667 :

№ п/п	Наименование характеристики	Значение характеристики
1	2	3
1.	Адрес земельного участка	Российская Федерация, 664000, Иркутская область, район Иркутский
1.1.	Сведения о местоположении земельного участка (при отсутствии адреса) в структурированном в соответствии с федеральной информационной адресной системой виде	-
1.2.	Дополнительные сведения о местоположении земельного участка	Российская Федерация, Иркутская область, муниципальный район Иркутский, сельское поселение Ушаковское, территория СНТ Зеленый Сад, улица 3-я, земельный участок 50
2.	Площадь земельного участка ± величина погрешности определения (вычисления) площади (Р ± ΔР), м2	961 ± 22
3.	Формула, примененная для расчета предельной допустимой погрешности определения площади земельного участка, с подставленными значениями и итоговые (вычисленные) значения (ΔР), м2	ΔР = 3,5*0,2*√Р
4.	Площадь земельного участка согласно сведениям Единого государственного реестра недвижимости (Ркад), м2	-
5.	Оценка расхождения Р и Ркад (Р - Ркад), м2	-
6.	Предельные минимальный и максимальный размеры земельного участка (Рмин и Рмакс), м2	-
7.	Кадастровый номер или иной государственный учетный номер (инвентарный) объекта недвижимости, расположенного на земельном участке	-
8.	Вид (виды) разрешенного использования	для ведения садоводства
8.1.	Дополнительные сведения об использовании земельного участка	-
9.	Сведения о земельных участках (землях общего пользования, территории общего пользования), посредством которых обеспечивается доступ	Земли общего пользования
10.	Иные сведения	На земельном участке расположено здание с кадастровым номером 38:06:141904:2415

4. Пояснения к сведениям об уточняемом земельном участке с кадастровым номером 38:06:141904:1667 :

1.	-

Сведения об уточняемых земельных участках, необходимые для исправления реестровых ошибок в сведениях о местоположении их границ

1. Сведения о характерных точках границ уточняемого земельного участка с кадастровым номером 38:06:141904:1668 :

Система координат МСК-38, зона 3 **Зона № 3**

Обозначение характерных точек границ	Координаты, м				Метод определения координат	Формулы, примененные для расчета средней квадратической погрешности определения координат характерных точек границ (Mt), с подставленными в такие формулы значениями и итоговые (вычисленные) значения Mt, м	Описание закрепления точки
	содержатся в Едином государственном реестре недвижимости		определены в результате выполнения комплексных кадастровых работ				
	X	Y	X	Y			
1	2	3	4	5	6	7	8
н670У	-	-	383068.22	3354523.86	Аналитический метод	0.20	-
н644У	-	-	383049.08	3354524.60	Аналитический метод	0.20	-
н645У	-	-	383046.62	3354483.29	Аналитический метод	0.20	-
н667У	-	-	383047.31	3354483.17	Аналитический метод	0.20	-
н668У	-	-	383047.31	3354481.80	Аналитический метод	0.20	-
н669У	-	-	383067.29	3354481.39	Аналитический метод	0.20	-
н670У	-	-	383068.22	3354523.86	Аналитический метод	0.20	-

2. Сведения о частях границ уточняемого земельного участка с кадастровым номером 38:06:141904:1668 :

Обозначение части границ		Горизонтальное проложение (S), м	Описание прохождения части границ	Сведения о согласовании местоположения границ (согласовано/спорное)
от т.	до т.			
1	2	3	4	5
н670У	н644У	19.15	-	-
н644У	н645У	41.38	-	-
н645У	н667У	0.70	-	-
н667У	н668У	1.37	-	-
н668У	н669У	19.98	-	-
н669У	н670У	42.48	-	-

3. Сведения о характеристиках уточняемого земельного участка с кадастровым номером 38:06:141904:1668 :

№ п/п	Наименование характеристики	Значение характеристики
1	2	3
1.	Адрес земельного участка	Российская Федерация, 664000, Иркутская область, район Иркутский
1.1.	Сведения о местоположении земельного участка (при отсутствии адреса) в структурированном в соответствии с федеральной информационной адресной системой виде	-
1.2.	Дополнительные сведения о местоположении земельного участка	Иркутская область, Иркутский район, 13 км автодороги Иркутск-Голоустное, садоводческое некоммерческое товарищество "Зеленый сад", участок № 287
2.	Площадь земельного участка ± величина погрешности определения (вычисления) площади (Р ± ΔР), м2	850 ± 20
3.	Формула, примененная для расчета предельной допустимой погрешности определения площади земельного участка, с подставленными значениями и итоговые (вычисленные) значения (ΔР), м2	ΔР = 3,5*0,2*√Р
4.	Площадь земельного участка согласно сведениям Единого государственного реестра недвижимости (Ркад), м2	-
5.	Оценка расхождения Р и Ркад (Р - Ркад), м2	-
6.	Предельные минимальный и максимальный размеры земельного участка (Рмин и Рмакс), м2	-
7.	Кадастровый номер или иной государственный учетный номер (инвентарный) объекта недвижимости, расположенного на земельном участке	-
8.	Вид (виды) разрешенного использования	для ведения садоводства
8.1.	Дополнительные сведения об использовании земельного участка	-
9.	Сведения о земельных участках (землях общего пользования, территории общего пользования), посредством которых обеспечивается доступ	Земли общего пользования
10.	Иные сведения	На земельном участке расположено здание с кадастровым номером 38:06:141904:2282

4. Пояснения к сведениям об уточняемом земельном участке с кадастровым номером 38:06:141904:1668 :

1.	-

Сведения об уточняемых земельных участках, необходимые для исправления реестровых ошибок в сведениях о местоположении их границ

1. Сведения о характерных точках границ уточняемого земельного участка с кадастровым номером 38:06:141904:1669 :

Система координат МСК-38, зона 3 **Зона № 3**

Обозначение характерных точек границ	Координаты, м				Метод определения координат	Формулы, примененные для расчета средней квадратической погрешности определения координат характерных точек границ (Mt), с подставленными в такие формулы значениями и итоговые (вычисленные) значения Mt, м	Описание закрепления точки
	содержатся в Едином государственном реестре недвижимости		определены в результате выполнения комплексных кадастровых работ				
	X	Y	X	Y			
1	2	3	4	5	6	7	8
н366У	-	-	383319.75	3354422.27	Аналитический метод	0.20	-
н367У	-	-	383293.76	3354422.98	Аналитический метод	0.20	-
н388У	-	-	383292.27	3354369.07	Аналитический метод	0.20	-
н365У	-	-	383319.09	3354368.04	Аналитический метод	0.20	-
н366У	-	-	383319.75	3354422.27	Аналитический метод	0.20	-

2. Сведения о частях границ уточняемого земельного участка с кадастровым номером 38:06:141904:1669 :

Обозначение части границ		Горизонтальное проложение (S), м	Описание прохождения части границ	Сведения о согласовании местоположения границ (согласовано/спорное)
от т.	до т.			
1	2	3	4	5
н366У	н367У	26.00	-	-
н367У	н388У	53.93	-	-
н388У	н365У	26.84	-	-
н365У	н366У	54.23	-	-

3. Сведения о характеристиках уточняемого земельного участка с кадастровым номером 38:06:141904:1669 :

№ п/п	Наименование характеристики	Значение характеристики
1	2	3
1.	Адрес земельного участка	Российская Федерация, 664000, Иркутская область, район Иркутский
1.1.	Сведения о местоположении земельного участка (при отсутствии адреса) в структурированном в соответствии с федеральной информационной адресной системой виде	-
1.2.	Дополнительные сведения о местоположении земельного участка	Иркутская область, Ирктский район, 13 км автодороги Иркутск-Голоустное, садоводческое некоммерческое товарищество "Зеленый сад", участок №197
2.	Площадь земельного участка ± величина погрешности определения (вычисления) площади (Р ± ΔР), м2	1429 ± 26
3.	Формула, примененная для расчета предельной допустимой погрешности определения площади земельного участка, с подставленными значениями и итоговые (вычисленные) значения (ΔР), м2	ΔР = 3,5*0,2*√Р
4.	Площадь земельного участка согласно сведениям Единого государственного реестра недвижимости (Ркад), м2	-
5.	Оценка расхождения Р и Ркад (Р - Ркад), м2	-
6.	Предельные минимальный и максимальный размеры земельного участка (Рмин и Рмакс), м2	-
7.	Кадастровый номер или иной государственный учетный номер (инвентарный) объекта недвижимости, расположенного на земельном участке	-
8.	Вид (виды) разрешенного использования	для ведения садоводства
8.1.	Дополнительные сведения об использовании земельного участка	-
9.	Сведения о земельных участках (землях общего пользования, территории общего пользования), посредством которых обеспечивается доступ	Земли общего пользования
10.	Иные сведения	На земельном участке расположено здание с кадастровым номером 38:06:141904:2008

4. Пояснения к сведениям об уточняемом земельном участке с кадастровым номером 38:06:141904:1669 :

1.	-

Сведения об уточняемых земельных участках, необходимые для исправления реестровых ошибок в сведениях о местоположении их границ

1. Сведения о характерных точках границ уточняемого земельного участка с кадастровым номером 38:06:141904:1671 :

Система координат МСК-38, зона 3 **Зона № 3**

Обозначение характерных точек границ	Координаты, м				Метод определения координат	Формулы, примененные для расчета средней квадратической погрешности определения координат характерных точек границ (Mt), с подставленными в такие формулы значениями и итоговые (вычисленные) значения Mt, м	Описание закрепления точки
	содержатся в Едином государственном реестре недвижимости		определены в результате выполнения комплексных кадастровых работ				
	X	Y	X	Y			
1	2	3	4	5	6	7	8
н660У	-	-	382954.10	3354487.34	Аналитический метод	0.20	-
н650У	-	-	382951.93	3354529.53	Аналитический метод	0.20	-
н651У	-	-	382951.89	3354530.34	Аналитический метод	0.20	-
н652У	-	-	382931.11	3354530.99	Аналитический метод	0.20	-
н658У	-	-	382933.71	3354488.56	Аналитический метод	0.20	-
н659У	-	-	382944.31	3354487.93	Аналитический метод	0.20	-
н660У	-	-	382954.10	3354487.34	Аналитический метод	0.20	-

2. Сведения о частях границ уточняемого земельного участка с кадастровым номером 38:06:141904:1671 :

Обозначение части границ		Горизонтальное проложение (S), м	Описание прохождения части границ	Сведения о согласовании местоположения границ (согласовано/спорное)
от т.	до т.			
1	2	3	4	5
н660У	н650У	42.25	-	-
н650У	н651У	0.81	-	-
н651У	н652У	20.79	-	-
н652У	н658У	42.51	-	-
н658У	н659У	10.62	-	-
н659У	н660У	9.81	-	-

3. Сведения о характеристиках уточняемого земельного участка с кадастровым номером 38:06:141904:1671 :

№ п/п	Наименование характеристики	Значение характеристики
1	2	3
1.	Адрес земельного участка	Российская Федерация, 664000, Иркутская область, район Иркутский
1.1.	Сведения о местоположении земельного участка (при отсутствии адреса) в структурированном в соответствии с федеральной информационной адресной системой виде	-
1.2.	Дополнительные сведения о местоположении земельного участка	Иркутская область, Иркутский район, 13 км автодороги Иркутск-Голоустное, садоводческое некоммерческое товарищество "Зеленый сад", участок № 338
2.	Площадь земельного участка ± величина погрешности определения (вычисления) площади (Р ± ΔР), м2	877 ± 21
3.	Формула, примененная для расчета предельной допустимой погрешности определения площади земельного участка, с подставленными значениями и итоговые (вычисленные) значения (ΔР), м2	ΔР = 3,5*0,2*√Р
4.	Площадь земельного участка согласно сведениям Единого государственного реестра недвижимости (Ркад), м2	-
5.	Оценка расхождения Р и Ркад (Р - Ркад), м2	-
6.	Предельные минимальный и максимальный размеры земельного участка (Рмин и Рмакс), м2	-
7.	Кадастровый номер или иной государственный учетный номер (инвентарный) объекта недвижимости, расположенного на земельном участке	-
8.	Вид (виды) разрешенного использования	для ведения садоводства
8.1.	Дополнительные сведения об использовании земельного участка	-
9.	Сведения о земельных участках (землях общего пользования, территории общего пользования), посредством которых обеспечивается доступ	Земли общего пользования
10.	Иные сведения	На земельном участке расположено здание с кадастровым номером 38:06:141904:4014

4. Пояснения к сведениям об уточняемом земельном участке с кадастровым номером 38:06:141904:1671 :

1.	-

Сведения об уточняемых земельных участках, необходимые для исправления реестровых ошибок в сведениях о местоположении их границ

1. Сведения о характерных точках границ уточняемого земельного участка с кадастровым номером 38:06:141904:1816 :

Система координат МСК-38, зона 3 **Зона № 3**

Обозначение характерных точек границ	Координаты, м				Метод определения координат	Формулы, примененные для расчета средней квадратической погрешности определения координат характерных точек границ (Mt), с подставленными в такие формулы значениями и итоговые (вычисленные) значения Mt, м	Описание закрепления точки
	содержатся в Едином государственном реестре недвижимости		определены в результате выполнения комплексных кадастровых работ				
	X	Y	X	Y			
1	2	3	4	5	6	7	8
н819У	-	-	382910.08	3354806.03	Аналитический метод	0.20	-
н818У	-	-	382889.11	3354805.71	Аналитический метод	0.20	-
н892У	-	-	382888.61	3354795.64	Аналитический метод	0.20	-
н836У	-	-	382888.00	3354768.20	Аналитический метод	0.20	-
н837У	-	-	382889.97	3354768.16	Аналитический метод	0.20	-
н838У	-	-	382889.79	3354763.81	Аналитический метод	0.20	-
н839У	-	-	382909.88	3354763.58	Аналитический метод	0.20	-
н819У	-	-	382910.08	3354806.03	Аналитический метод	0.20	-

2. Сведения о частях границ уточняемого земельного участка с кадастровым номером 38:06:141904:1816 :

Обозначение части границ		Горизонтальное проложение (S), м	Описание прохождения части границ	Сведения о согласовании местоположения границ (согласовано/спорное)
от т.	до т.			
1	2	3	4	5
н819У	н818У	20.97	-	-
н818У	н892У	10.08	-	-
н892У	н836У	27.45	-	-
н836У	н837У	1.97	-	-
н837У	н838У	4.35	-	-
н838У	н839У	20.09	-	-
н839У	н819У	42.45	-	-

3. Сведения о характеристиках уточняемого земельного участка с кадастровым номером 38:06:141904:1816 :

№ п/п	Наименование характеристики	Значение характеристики
1	2	3
1.	Адрес земельного участка	Российская Федерация, 664000, Иркутская область, район Иркутский
1.1.	Сведения о местоположении земельного участка (при отсутствии адреса) в структурированном в соответствии с федеральной информационной адресной системой виде	-
1.2.	Дополнительные сведения о местоположении земельного участка	Иркутская область, Иркутский район, 13 км автодороги Иркутск-Голоустное, садоводческое некоммерческое товарищество "Зеленый сад", участок № 358
2.	Площадь земельного участка ± величина погрешности определения (вычисления) площади (Р ± ΔР), м2	901 ± 21
3.	Формула, примененная для расчета предельной допустимой погрешности определения площади земельного участка, с подставленными значениями и итоговые (вычисленные) значения (ΔР), м2	ΔР = 3,5*0,2*√Р
4.	Площадь земельного участка согласно сведениям Единого государственного реестра недвижимости (Ркад), м2	-
5.	Оценка расхождения Р и Ркад (Р - Ркад), м2	-
6.	Предельные минимальный и максимальный размеры земельного участка (Рмин и Рмакс), м2	-
7.	Кадастровый номер или иной государственный учетный номер (инвентарный) объекта недвижимости, расположенного на земельном участке	-
8.	Вид (виды) разрешенного использования	для ведения садоводства
8.1.	Дополнительные сведения об использовании земельного участка	-
9.	Сведения о земельных участках (землях общего пользования, территории общего пользования), посредством которых обеспечивается доступ	Земли общего пользования
10.	Иные сведения	-

4. Пояснения к сведениям об уточняемом земельном участке с кадастровым номером 38:06:141904:1816 :

1.	-

Сведения об уточняемых земельных участках, необходимые для исправления реестровых ошибок в сведениях о местоположении их границ

1. Сведения о характерных точках границ уточняемого земельного участка с кадастровым номером 38:06:141904:1817 :

Система координат МСК-38, зона 3 — **Зона № 3**

Обозначение характерных точек границ	Координаты, м				Метод определения координат	Формулы, примененные для расчета средней квадратической погрешности определения координат характерных точек границ (Mt), с подставленными в такие формулы значениями и итоговые (вычисленные) значения Mt, м	Описание закрепления точки
	содержатся в Едином государственном реестре недвижимости		определены в результате выполнения комплексных кадастровых работ				
	X	Y	X	Y			
1	2	3	4	5	6	7	8
н825У	-	-	382971.17	3354804.71	Аналитический метод	0.20	-
н811У	-	-	382970.96	3354848.65	Аналитический метод	0.20	-
н812У	-	-	382953.49	3354851.04	Аналитический метод	0.20	-
н631У	-	-	382953.43	3354845.26	Аналитический метод	0.20	-
н823У	-	-	382953.05	3354803.82	Аналитический метод	0.20	-
н824У	-	-	382965.78	3354804.35	Аналитический метод	0.20	-
н825У	-	-	382971.17	3354804.71	Аналитический метод	0.20	-

2. Сведения о частях границ уточняемого земельного участка с кадастровым номером 38:06:141904:1817 :

Обозначение части границ		Горизонтальное проложение (S), м	Описание прохождения части границ	Сведения о согласовании местоположения границ (согласовано/спорное)
от т.	до т.			
1	2	3	4	5
н825У	н811У	43.94	-	-
н811У	н812У	17.63	-	-
н812У	н631У	5.78	-	-
н631У	н823У	41.44	-	-
н823У	н824У	12.74	-	-
н824У	н825У	5.40	-	-

3. Сведения о характеристиках уточняемого земельного участка с кадастровым номером 38:06:141904:1817 :

№ п/п	Наименование характеристики	Значение характеристики
1	2	3
1.	Адрес земельного участка	Российская Федерация, 664000, Иркутская область, район Иркутский
1.1.	Сведения о местоположении земельного участка (при отсутствии адреса) в структурированном в соответствии с федеральной информационной адресной системой виде	-
1.2.	Дополнительные сведения о местоположении земельного участка	Российская Федерация, Иркутская область, муниципальный район Иркутский, сельское поселение Ушаковское, территория СНТ Зеленый Сад, улица 1-я, земельный участок 52
2.	Площадь земельного участка ± величина погрешности определения (вычисления) площади (P ± ΔP), м2	812 ± 20
3.	Формула, примененная для расчета предельной допустимой погрешности определения площади земельного участка, с подставленными значениями и итоговые (вычисленные) значения (ΔP), м2	ΔP = 3,5*0,2*√P
4.	Площадь земельного участка согласно сведениям Единого государственного реестра недвижимости (Ркад), м2	-
5.	Оценка расхождения Р и Ркад (Р - Ркад), м2	-
6.	Предельные минимальный и максимальный размеры земельного участка (Рмин и Рмакс), м2	-
7.	Кадастровый номер или иной государственный учетный номер (инвентарный) объекта недвижимости, расположенного на земельном участке	-
8.	Вид (виды) разрешенного использования	для ведения садоводства
8.1.	Дополнительные сведения об использовании земельного участка	-
9.	Сведения о земельных участках (землях общего пользования, территории общего пользования), посредством которых обеспечивается доступ	Земли общего пользования
10.	Иные сведения	-

4. Пояснения к сведениям об уточняемом земельном участке с кадастровым номером 38:06:141904:1817 :

1.	-

Сведения об уточняемых земельных участках, необходимые для исправления реестровых ошибок в сведениях о местоположении их границ

1. Сведения о характерных точках границ уточняемого земельного участка с кадастровым номером 38:06:141904:1819 :

Система координат МСК-38, зона 3 — **Зона № 3**

Обозначение характерных точек границ	Координаты, м				Метод определения координат	Формулы, примененные для расчета средней квадратической погрешности определения координат характерных точек границ (Mt), с подставленными в такие формулы значениями и итоговые (вычисленные) значения Mt, м	Описание закрепления точки
	содержатся в Едином государственном реестре недвижимости		определены в результате выполнения комплексных кадастровых работ				
	X	Y	X	Y			
1	2	3	4	5	6	7	8
н625У	-	-	383005.16	3354404.81	Аналитический метод	0.20	-
н624У	-	-	382998.93	3354404.78	Аналитический метод	0.20	-
н623У	-	-	382982.07	3354404.68	Аналитический метод	0.20	-
н622У	-	-	382966.62	3354404.59	Аналитический метод	0.20	-
н634У	-	-	382966.37	3354368.75	Аналитический метод	0.20	-
н635У	-	-	383004.71	3354370.24	Аналитический метод	0.20	-
н625У	-	-	383005.16	3354404.81	Аналитический метод	0.20	-

2. Сведения о частях границ уточняемого земельного участка с кадастровым номером 38:06:141904:1819 :

Обозначение части границ		Горизонтальное проложение (S), м	Описание прохождения части границ	Сведения о согласовании местоположения границ (согласовано/спорное)
от т.	до т.			
1	2	3	4	5
н625У	н624У	6.23	-	-
н624У	н623У	16.86	-	-
н623У	н622У	15.45	-	-
н622У	н634У	35.84	-	-
н634У	н635У	38.37	-	-
н635У	н625У	34.57	-	-

3. Сведения о характеристиках уточняемого земельного участка с кадастровым номером 38:06:141904:1819 :

№ п/п	Наименование характеристики	Значение характеристики
1	2	3
1.	Адрес земельного участка	Российская Федерация, 664000, Иркутская область, район Иркутский
1.1.	Сведения о местоположении земельного участка (при отсутствии адреса) в структурированном в соответствии с федеральной информационной адресной системой виде	-
1.2.	Дополнительные сведения о местоположении земельного участка	Иркутская область, Иркутский район, 13 км автодороги Иркутск-Голоустное, садоводческое некоммерческое товарищество "Зеленый сад", участок № 289
2.	Площадь земельного участка ± величина погрешности определения (вычисления) площади (P ± ΔP), м2	1353 ± 26
3.	Формула, примененная для расчета предельной допустимой погрешности определения площади земельного участка, с подставленными значениями и итоговые (вычисленные) значения (ΔP), м2	ΔP = 3,5*0,2*√P
4.	Площадь земельного участка согласно сведениям Единого государственного реестра недвижимости (Ркад), м2	-
5.	Оценка расхождения Р и Ркад (Р - Ркад), м2	-
6.	Предельные минимальный и максимальный размеры земельного участка (Рмин и Рмакс), м2	-
7.	Кадастровый номер или иной государственный учетный номер (инвентарный) объекта недвижимости, расположенного на земельном участке	-
8.	Вид (виды) разрешенного использования	для ведения садоводства
8.1.	Дополнительные сведения об использовании земельного участка	-
9.	Сведения о земельных участках (землях общего пользования, территории общего пользования), посредством которых обеспечивается доступ	Земли общего пользования
10.	Иные сведения	На земельном участке расположено здание с кадастровым номером 38:06:141904:1971

4. Пояснения к сведениям об уточняемом земельном участке с кадастровым номером 38:06:141904:1819 :

1.	-

Сведения об уточняемых земельных участках, необходимые для исправления реестровых ошибок в сведениях о местоположении их границ

1. Сведения о характерных точках границ уточняемого земельного участка с кадастровым номером 38:06:141904:1820 :

Система координат МСК-38, зона 3 **Зона № 3**

Обозначение характерных точек границ	Координаты, м				Метод определения координат	Формулы, примененные для расчета средней квадратической погрешности определения координат характерных точек границ (Mt), с подставленными в такие формулы значениями и итоговые (вычисленные) значения Mt, м	Описание закрепления точки
	содержатся в Едином государственном реестре недвижимости		определены в результате выполнения комплексных кадастровых работ				
	X	Y	X	Y			
1	2	3	4	5	6	7	8
н622У	-	-	382966.62	3354404.59	Аналитический метод	0.20	-
н630У	-	-	382906.87	3354405.19	Аналитический метод	0.20	-
н884У	-	-	382907.26	3354367.60	Аналитический метод	0.20	-
н885У	-	-	382909.82	3354367.47	Аналитический метод	0.20	-
н633У	-	-	382942.62	3354367.76	Аналитический метод	0.20	-
н634У	-	-	382966.37	3354368.75	Аналитический метод	0.20	-
н622У	-	-	382966.62	3354404.59	Аналитический метод	0.20	-

2. Сведения о частях границ уточняемого земельного участка с кадастровым номером 38:06:141904:1820 :

Обозначение части границ		Горизонтальное проложение (S), м	Описание прохождения части границ	Сведения о согласовании местоположения границ (согласовано/спорное)
от т.	до т.			
1	2	3	4	5
н622У	н630У	59.75	-	-
н630У	н884У	37.59	-	-
н884У	н885У	2.56	-	-
н885У	н633У	32.80	-	-
н633У	н634У	23.77	-	-
н634У	н622У	35.84	-	-

3. Сведения о характеристиках уточняемого земельного участка с кадастровым номером 38:06:141904:1820 :

№ п/п	Наименование характеристики	Значение характеристики
1	2	3
1.	Адрес земельного участка	Российская Федерация, 664000, Иркутская область, район Иркутский
1.1.	Сведения о местоположении земельного участка (при отсутствии адреса) в структурированном в соответствии с федеральной информационной адресной системой виде	-
1.2.	Дополнительные сведения о местоположении земельного участка	Иркутская область, Иркутский район, 13 км автодороги Иркутск-Голоустное, садоводческое некоммерческое товарищество "Зеленый сад", участок № 303
2.	Площадь земельного участка ± величина погрешности определения (вычисления) площади (Р ± ΔР), м2	2200 ± 35
3.	Формула, примененная для расчета предельной допустимой погрешности определения площади земельного участка, с подставленными значениями и итоговые (вычисленные) значения (ΔР), м2	ΔР = 3,5*0,2*√Р
4.	Площадь земельного участка согласно сведениям Единого государственного реестра недвижимости (Ркад), м2	-
5.	Оценка расхождения Р и Ркад (Р - Ркад), м2	-
6.	Предельные минимальный и максимальный размеры земельного участка (Рмин и Рмакс), м2	-
7.	Кадастровый номер или иной государственный учетный номер (инвентарный) объекта недвижимости, расположенного на земельном участке	-
8.	Вид (виды) разрешенного использования	для ведения садоводства
8.1.	Дополнительные сведения об использовании земельного участка	-
9.	Сведения о земельных участках (землях общего пользования, территории общего пользования), посредством которых обеспечивается доступ	Земли общего пользования
10.	Иные сведения	На земельном участке расположено здание с кадастровым номером 38:06:141904:3580

4. Пояснения к сведениям об уточняемом земельном участке с кадастровым номером 38:06:141904:1820 :

1.	-

Сведения об уточняемых земельных участках, необходимые для исправления реестровых ошибок в сведениях о местоположении их границ

1. Сведения о характерных точках границ уточняемого земельного участка с кадастровым номером 38:06:141904:1821 :

Система координат МСК-38, зона 3 **Зона № 3**

Обозначение характерных точек границ	Координаты, м				Метод определения координат	Формулы, примененные для расчета средней квадратической погрешности определения координат характерных точек границ (Mt), с подставленными в такие формулы значениями и итоговые (вычисленные) значения Mt, м	Описание закрепления точки
	содержатся в Едином государственном реестре недвижимости		определены в результате выполнения комплексных кадастровых работ				
	X	Y	X	Y			
1	2	3	4	5	6	7	8
н748У	-	-	383067.01	3354649.46	Аналитический метод	0.20	-
н747У	-	-	383046.33	3354650.79	Аналитический метод	0.20	-
н746У	-	-	383035.52	3354651.45	Аналитический метод	0.20	-
н758У	-	-	383032.91	3354613.99	Аналитический метод	0.20	-
н759У	-	-	383064.40	3354612.08	Аналитический метод	0.20	-
н748У	-	-	383067.01	3354649.46	Аналитический метод	0.20	-

2. Сведения о частях границ уточняемого земельного участка с кадастровым номером 38:06:141904:1821 :

Обозначение части границ		Горизонтальное проложение (S), м	Описание прохождения части границ	Сведения о согласовании местоположения границ (согласовано/спорное)
от т.	до т.			
1	2	3	4	5
н748У	н747У	20.72	-	-
н747У	н746У	10.83	-	-
н746У	н758У	37.55	-	-
н758У	н759У	31.55	-	-
н759У	н748У	37.47	-	-

3. Сведения о характеристиках уточняемого земельного участка с кадастровым номером 38:06:141904:1821 :

№ п/п	Наименование характеристики	Значение характеристики
1	2	3
1.	Адрес земельного участка	Российская Федерация, 664000, Иркутская область, район Иркутский
1.1.	Сведения о местоположении земельного участка (при отсутствии адреса) в структурированном в соответствии с федеральной информационной адресной системой виде	-
1.2.	Дополнительные сведения о местоположении земельного участка	Иркутская область, Иркутский район, 13 км автодороги Иркутск-Голоустное, садоводческое некоммерческое товарищество "Зеленый сад", участок № 273
2.	Площадь земельного участка ± величина погрешности определения (вычисления) площади (Р ± ΔР), м2	1184 ± 24
3.	Формула, примененная для расчета предельной допустимой погрешности определения площади земельного участка, с подставленными значениями и итоговые (вычисленные) значения (ΔР), м2	ΔР = 3,5*0,2*√Р
4.	Площадь земельного участка согласно сведениям Единого государственного реестра недвижимости (Ркад), м2	-
5.	Оценка расхождения Р и Ркад (Р - Ркад), м2	-
6.	Предельные минимальный и максимальный размеры земельного участка (Рмин и Рмакс), м2	-
7.	Кадастровый номер или иной государственный учетный номер (инвентарный) объекта недвижимости, расположенного на земельном участке	-
8.	Вид (виды) разрешенного использования	для ведения садоводства
8.1.	Дополнительные сведения об использовании земельного участка	-
9.	Сведения о земельных участках (землях общего пользования, территории общего пользования), посредством которых обеспечивается доступ	Земли общего пользования
10.	Иные сведения	-

4. Пояснения к сведениям об уточняемом земельном участке с кадастровым номером 38:06:141904:1821 :

1.	-

Сведения об уточняемых земельных участках, необходимые для исправления реестровых ошибок в сведениях о местоположении их границ

1. Сведения о характерных точках границ уточняемого земельного участка с кадастровым номером 38:06:141904:1822 :

Система координат МСК-38, зона 3 — **Зона № 3**

Обозначение характерных точек границ	Координаты, м				Метод определения координат	Формулы, примененные для расчета средней квадратической погрешности определения координат характерных точек границ (Mt), с подставленными в такие формулы значениями и итоговые (вычисленные) значения Mt, м	Описание закрепления точки
	содержатся в Едином государственном реестре недвижимости		определены в результате выполнения комплексных кадастровых работ				
	X	Y	X	Y			
1	2	3	4	5	6	7	8
н746У	-	-	383035.52	3354651.45	Аналитический метод	0.20	-
н745У	-	-	383024.21	3354652.14	Аналитический метод	0.20	-
н744У	-	-	383004.38	3354653.19	Аналитический метод	0.20	-
н757У	-	-	383001.01	3354615.92	Аналитический метод	0.20	-
н758У	-	-	383032.91	3354613.99	Аналитический метод	0.20	-
н746У	-	-	383035.52	3354651.45	Аналитический метод	0.20	-

2. Сведения о частях границ уточняемого земельного участка с кадастровым номером 38:06:141904:1822 :

Обозначение части границ		Горизонтальное проложение (S), м	Описание прохождения части границ	Сведения о согласовании местоположения границ (согласовано/спорное)
от т.	до т.			
1	2	3	4	5
н746У	н745У	11.33	-	-
н745У	н744У	19.86	-	-
н744У	н757У	37.42	-	-
н757У	н758У	31.96	-	-
н758У	н746У	37.55	-	-

3. Сведения о характеристиках уточняемого земельного участка с кадастровым номером 38:06:141904:1822 :

№ п/п	Наименование характеристики	Значение характеристики
1	2	3
1.	Адрес земельного участка	Российская Федерация, 664000, Иркутская область, район Иркутский
1.1.	Сведения о местоположении земельного участка (при отсутствии адреса) в структурированном в соответствии с федеральной информационной адресной системой виде	-
1.2.	Дополнительные сведения о местоположении земельного участка	Иркутская область, Иркутский район, 13 км автодороги Иркутск-Голоустное, садоводческое некоммерческое товарищество "Зеленый сад", участок №284
2.	Площадь земельного участка ± величина погрешности определения (вычисления) площади (Р ± ΔР), м2	1184 ± 24
3.	Формула, примененная для расчета предельной допустимой погрешности определения площади земельного участка, с подставленными значениями и итоговые (вычисленные) значения (ΔР), м2	ΔР = 3,5*0,2*√Р
4.	Площадь земельного участка согласно сведениям Единого государственного реестра недвижимости (Ркад), м2	-
5.	Оценка расхождения Р и Ркад (Р - Ркад), м2	-
6.	Предельные минимальный и максимальный размеры земельного участка (Рмин и Рмакс), м2	-
7.	Кадастровый номер или иной государственный учетный номер (инвентарный) объекта недвижимости, расположенного на земельном участке	-
8.	Вид (виды) разрешенного использования	для ведения садоводства
8.1.	Дополнительные сведения об использовании земельного участка	-
9.	Сведения о земельных участках (землях общего пользования, территории общего пользования), посредством которых обеспечивается доступ	Земли общего пользования
10.	Иные сведения	-

4. Пояснения к сведениям об уточняемом земельном участке с кадастровым номером 38:06:141904:1822 :

1.	-

Сведения об уточняемых земельных участках, необходимые для исправления реестровых ошибок в сведениях о местоположении их границ

1. Сведения о характерных точках границ уточняемого земельного участка с кадастровым номером 38:06:141904:1823 :

Система координат МСК-38, зона 3 — **Зона № 3**

Обозначение характерных точек границ	Координаты, м				Метод определения координат	Формулы, примененные для расчета средней квадратической погрешности определения координат характерных точек границ (Mt), с подставленными в такие формулы значениями и итоговые (вычисленные) значения Mt, м	Описание закрепления точки
	содержатся в Едином государственном реестре недвижимости		определены в результате выполнения комплексных кадастровых работ				
	X	Y	X	Y			
1	2	3	4	5	6	7	8
н796У	-	-	383024.99	3354695.37	Аналитический метод	0.20	-
н782У	-	-	383024.82	3354725.92	Аналитический метод	0.20	-
н781У	-	-	382997.41	3354725.83	Аналитический метод	0.20	-
н780У	-	-	382984.82	3354725.59	Аналитический метод	0.20	-
н795У	-	-	382986.29	3354697.02	Аналитический метод	0.20	-
н796У	-	-	383024.99	3354695.37	Аналитический метод	0.20	-

2. Сведения о частях границ уточняемого земельного участка с кадастровым номером 38:06:141904:1823 :

Обозначение части границ		Горизонтальное проложение (S), м	Описание прохождения части границ	Сведения о согласовании местоположения границ (согласовано/спорное)
от т.	до т.			
1	2	3	4	5
н796У	н782У	30.55	-	-
н782У	н781У	27.41	-	-
н781У	н780У	12.59	-	-
н780У	н795У	28.61	-	-
н795У	н796У	38.74	-	-

3. Сведения о характеристиках уточняемого земельного участка с кадастровым номером 38:06:141904:1823 :

№ п/п	Наименование характеристики	Значение характеристики
1	2	3
1.	Адрес земельного участка	Российская Федерация, 664000, Иркутская область, район Иркутский
1.1.	Сведения о местоположении земельного участка (при отсутствии адреса) в структурированном в соответствии с федеральной информационной адресной системой виде	-
1.2.	Дополнительные сведения о местоположении земельного участка	Ирутская область, Иркутский район, 13 км автодороги Иркутск-Голоустное, садоводческое некоммерческое товарищество "Зеленый сад", участок №298
2.	Площадь земельного участка ± величина погрешности определения (вычисления) площади (Р ± ΔР), м2	1165 ± 24
3.	Формула, примененная для расчета предельной допустимой погрешности определения площади земельного участка, с подставленными значениями и итоговые (вычисленные) значения (ΔР), м2	ΔР = 3,5*0,2*√Р
4.	Площадь земельного участка согласно сведениям Единого государственного реестра недвижимости (Ркад), м2	-
5.	Оценка расхождения Р и Ркад (Р - Ркад), м2	-
6.	Предельные минимальный и максимальный размеры земельного участка (Рмин и Рмакс), м2	-
7.	Кадастровый номер или иной государственный учетный номер (инвентарный) объекта недвижимости, расположенного на земельном участке	-
8.	Вид (виды) разрешенного использования	для ведения садоводства
8.1.	Дополнительные сведения об использовании земельного участка	-
9.	Сведения о земельных участках (землях общего пользования, территории общего пользования), посредством которых обеспечивается доступ	Земли общего пользования
10.	Иные сведения	На земельном участке расположено здание с кадастровым номером 38:06:141904:3357

4. Пояснения к сведениям об уточняемом земельном участке с кадастровым номером 38:06:141904:1823 :

1.	-

Сведения об уточняемых земельных участках, необходимые для исправления реестровых ошибок в сведениях о местоположении их границ

1. Сведения о характерных точках границ уточняемого земельного участка с кадастровым номером 38:06:141904:1824 :

Система координат МСК-38, зона 3 **Зона № 3**

Обозначение характерных точек границ	Координаты, м				Метод определения координат	Формулы, примененные для расчета средней квадратической погрешности определения координат характерных точек границ (Mt), с подставленными в такие формулы значениями и итоговые (вычисленные) значения Mt, м	Описание закрепления точки
	содержатся в Едином государственном реестре недвижимости		определены в результате выполнения комплексных кадастровых работ				
	X	Y	X	Y			
1	2	3	4	5	6	7	8
н411У	-	-	383245.13	3354472.09	Аналитический метод	0.20	-
н410У	-	-	383225.38	3354473.37	Аналитический метод	0.20	-
н423У	-	-	383223.40	3354432.94	Аналитический метод	0.20	-
н424У	-	-	383243.20	3354431.44	Аналитический метод	0.20	-
н411У	-	-	383245.13	3354472.09	Аналитический метод	0.20	-

2. Сведения о частях границ уточняемого земельного участка с кадастровым номером 38:06:141904:1824 :

Обозначение части границ		Горизонтальное проложение (S), м	Описание прохождения части границ	Сведения о согласовании местоположения границ (согласовано/спорное)
от т.	до т.			
1	2	3	4	5
н411У	н410У	19.79	-	-
н410У	н423У	40.48	-	-
н423У	н424У	19.86	-	-
н424У	н411У	40.70	-	-

3. Сведения о характеристиках уточняемого земельного участка с кадастровым номером 38:06:141904:1824 :

№ п/п	Наименование характеристики	Значение характеристики
1	2	3
1.	Адрес земельного участка	Российская Федерация, 664000, Иркутская область, район Иркутский
1.1.	Сведения о местоположении земельного участка (при отсутствии адреса) в структурированном в соответствии с федеральной информационной адресной системой виде	-
1.2.	Дополнительные сведения о местоположении земельного участка	Иркутская область, Иркутский район, 13 км автодороги Иркутск-Голоустное, садоводческое некоммерческое товарищество "Зеленый сад", участок № 223
2.	Площадь земельного участка ± величина погрешности определения (вычисления) площади (Р ± ΔР), м2	804 ± 20
3.	Формула, примененная для расчета предельной допустимой погрешности определения площади земельного участка, с подставленными значениями и итоговые (вычисленные) значения (ΔР), м2	ΔР = 3,5*0,2*√Р
4.	Площадь земельного участка согласно сведениям Единого государственного реестра недвижимости (Ркад), м2	-
5.	Оценка расхождения Р и Ркад (Р - Ркад), м2	-
6.	Предельные минимальный и максимальный размеры земельного участка (Рмин и Рмакс), м2	-
7.	Кадастровый номер или иной государственный учетный номер (инвентарный) объекта недвижимости, расположенного на земельном участке	-
8.	Вид (виды) разрешенного использования	для ведения садоводства
8.1.	Дополнительные сведения об использовании земельного участка	-
9.	Сведения о земельных участках (землях общего пользования, территории общего пользования), посредством которых обеспечивается доступ	Земли общего пользования
10.	Иные сведения	На земельном участке расположено здание с кадастровым номером 38:06:141904:3214

4. Пояснения к сведениям об уточняемом земельном участке с кадастровым номером 38:06:141904:1824 :

1.	-

Сведения об уточняемых земельных участках, необходимые для исправления реестровых ошибок в сведениях о местоположении их границ

1. Сведения о характерных точках границ уточняемого земельного участка с кадастровым номером 38:06:141904:1825 :

Система координат МСК-38, зона 3 **Зона № 3**

Обозначение характерных точек границ	Координаты, м				Метод определения координат	Формулы, примененные для расчета средней квадратической погрешности определения координат характерных точек границ (Mt), с подставленными в такие формулы значениями и итоговые (вычисленные) значения Mt, м	Описание закрепления точки
	содержатся в Едином государственном реестре недвижимости		определены в результате выполнения комплексных кадастровых работ				
	X	Y	X	Y			
1	2	3	4	5	6	7	8
н668У	-	-	383047.31	3354483.17	Аналитический метод	0.20	-
н667У	-	-	383046.62	3354483.29	Аналитический метод	0.20	-
н666У	-	-	383027.78	3354483.92	Аналитический метод	0.20	-
н665У	-	-	383020.51	3354484.17	Аналитический метод	0.20	-
н677У	-	-	383019.04	3354443.70	Аналитический метод	0.20	-
н678У	-	-	383045.21	3354442.22	Аналитический метод	0.20	-
н669У	-	-	383047.31	3354481.80	Аналитический метод	0.20	-
н668У	-	-	383047.31	3354483.17	Аналитический метод	0.20	-

2. Сведения о частях границ уточняемого земельного участка с кадастровым номером 38:06:141904:1825 :

Обозначение части границ		Горизонтальное проложение (S), м	Описание прохождения части границ	Сведения о согласовании местоположения границ (согласовано/спорное)
от т.	до т.			
1	2	3	4	5
н668У	н667У	0.70	-	-
н667У	н666У	18.85	-	-
н666У	н665У	7.27	-	-
н665У	н677У	40.50	-	-
н677У	н678У	26.21	-	-
н678У	н669У	39.64	-	-
н669У	н668У	1.37	-	-

3. Сведения о характеристиках уточняемого земельного участка с кадастровым номером 38:06:141904:1825 :

№ п/п	Наименование характеристики	Значение характеристики
1	2	3
1.	Адрес земельного участка	Российская Федерация, 664000, Иркутская область, район Иркутский
1.1.	Сведения о местоположении земельного участка (при отсутствии адреса) в структурированном в соответствии с федеральной информационной адресной системой виде	-
1.2.	Дополнительные сведения о местоположении земельного участка	Иркутская область, Иркутский район, 13 км автодороги Иркутск-Голоустное, садоводческое некоммерческое товарищество "Зеленый сад", участок № 288
2.	Площадь земельного участка ± величина погрешности определения (вычисления) площади (Р ± ΔР), м2	1083 ± 23
3.	Формула, примененная для расчета предельной допустимой погрешности определения площади земельного участка, с подставленными значениями и итоговые (вычисленные) значения (ΔР), м2	ΔР = 3,5*0,2*√Р
4.	Площадь земельного участка согласно сведениям Единого государственного реестра недвижимости (Ркад), м2	-
5.	Оценка расхождения Р и Ркад (Р - Ркад), м2	-
6.	Предельные минимальный и максимальный размеры земельного участка (Рмин и Рмакс), м2	-
7.	Кадастровый номер или иной государственный учетный номер (инвентарный) объекта недвижимости, расположенного на земельном участке	-
8.	Вид (виды) разрешенного использования	для ведения садоводства
8.1.	Дополнительные сведения об использовании земельного участка	-
9.	Сведения о земельных участках (землях общего пользования, территории общего пользования), посредством которых обеспечивается доступ	Земли общего пользования
10.	Иные сведения	На земельном участке расположено здание с кадастровым номером 38:06:141904:2299

4. Пояснения к сведениям об уточняемом земельном участке с кадастровым номером 38:06:141904:1825 :

1.	-

Сведения об уточняемых земельных участках, необходимые для исправления реестровых ошибок в сведениях о местоположении их границ

1. Сведения о характерных точках границ уточняемого земельного участка с кадастровым номером 38:06:141904:1826 :

Система координат МСК-38, зона 3 — **Зона № 3**

Обозначение характерных точек границ	Координаты, м				Метод определения координат	Формулы, примененные для расчета средней квадратической погрешности определения координат характерных точек границ (Mt), с подставленными в такие формулы значениями и итоговые (вычисленные) значения Mt, м	Описание закрепления точки
	содержатся в Едином государственном реестре недвижимости		определены в результате выполнения комплексных кадастровых работ				
	X	Y	X	Y			
1	2	3	4	5	6	7	8
н775У	-	-	382912.95	3354726.12	Аналитический метод	0.20	-
н776У	-	-	382912.93	3354727.96	Аналитический метод	0.20	-
н769У	-	-	382911.90	3354757.74	Аналитический метод	0.20	-
н770У	-	-	382911.00	3354758.27	Аналитический метод	0.20	-
н771У	-	-	382893.78	3354758.13	Аналитический метод	0.20	-
н772У	-	-	382890.13	3354757.74	Аналитический метод	0.20	-
н773У	-	-	382886.77	3354755.30	Аналитический метод	0.20	-
н774У	-	-	382887.55	3354725.71	Аналитический метод	0.20	-
н775У	-	-	382912.95	3354726.12	Аналитический метод	0.20	-

2. Сведения о частях границ уточняемого земельного участка с кадастровым номером 38:06:141904:1826 :

Обозначение части границ		Горизонтальное проложение (S), м	Описание прохождения части границ	Сведения о согласовании местоположения границ (согласовано/спорное)
от т.	до т.			
1	2	3	4	5
н775У	н776У	1.84	-	-
н776У	н769У	29.80	-	-
н769У	н770У	1.04	-	-
н770У	н771У	17.22	-	-
н771У	н772У	3.67	-	-
н772У	н773У	4.15	-	-
н773У	н774У	29.60	-	-
н774У	н775У	25.40	-	-

3. Сведения о характеристиках уточняемого земельного участка с кадастровым номером 38:06:141904:1826 :

№ п/п	Наименование характеристики	Значение характеристики
1	2	3
1.	Адрес земельного участка	Российская Федерация, 664000, Иркутская область, район Иркутский
1.1.	Сведения о местоположении земельного участка (при отсутствии адреса) в структурированном в соответствии с федеральной информационной адресной системой виде	-
1.2.	Дополнительные сведения о местоположении земельного участка	Иркутская область, Иркутский район, 13 км автодороги Иркутск-Голоустное, садоводческое некоммерческое товарищество "Зеленый сад", участок № 332
2.	Площадь земельного участка ± величина погрешности определения (вычисления) площади (P ± ΔP), м2	811 ± 20
3.	Формула, примененная для расчета предельной допустимой погрешности определения площади земельного участка, с подставленными значениями и итоговые (вычисленные) значения (ΔP), м2	ΔP = 3,5*0,2*√P
4.	Площадь земельного участка согласно сведениям Единого государственного реестра недвижимости (Ркад), м2	-
5.	Оценка расхождения P и Ркад (P - Ркад), м2	-
6.	Предельные минимальный и максимальный размеры земельного участка (Рмин и Рмакс), м2	-
7.	Кадастровый номер или иной государственный учетный номер (инвентарный) объекта недвижимости, расположенного на земельном участке	-
8.	Вид (виды) разрешенного использования	для ведения садоводства
8.1.	Дополнительные сведения об использовании земельного участка	-
9.	Сведения о земельных участках (землях общего пользования, территории общего пользования), посредством которых обеспечивается доступ	Земли общего пользования
10.	Иные сведения	На земельном участке расположено здание с кадастровым номером 38:06:141904:3486

4. Пояснения к сведениям об уточняемом земельном участке с кадастровым номером 38:06:141904:1826 :

1.	-

Сведения об уточняемых земельных участках, необходимые для исправления реестровых ошибок в сведениях о местоположении их границ

1. Сведения о характерных точках границ уточняемого земельного участка с кадастровым номером 38:06:141904:1827 :

Система координат МСК-38, зона 3 — **Зона № 3**

Обозначение характерных точек границ	Координаты, м				Метод определения координат	Формулы, примененные для расчета средней квадратической погрешности определения координат характерных точек границ (Mt), с подставленными в такие формулы значениями и итоговые (вычисленные) значения Mt, м	Описание закрепления точки
	содержатся в Едином государственном реестре недвижимости		определены в результате выполнения комплексных кадастровых работ				
	X	Y	X	Y			
1	2	3	4	5	6	7	8
н397У	-	-	383139.63	3354518.52	Аналитический метод	0.20	-
н398У	-	-	383117.98	3354519.49	Аналитический метод	0.20	-
н399У	-	-	383116.27	3354516.90	Аналитический метод	0.20	-
н400У	-	-	383116.00	3354478.73	Аналитический метод	0.20	-
н401У	-	-	383135.44	3354477.97	Аналитический метод	0.20	-
н403У	-	-	383136.71	3354477.95	Аналитический метод	0.20	-
н397У	-	-	383139.63	3354518.52	Аналитический метод	0.20	-

2. Сведения о частях границ уточняемого земельного участка с кадастровым номером 38:06:141904:1827 :

Обозначение части границ		Горизонтальное проложение (S), м	Описание прохождения части границ	Сведения о согласовании местоположения границ (согласовано/спорное)
от т.	до т.			
1	2	3	4	5
н397У	н398У	21.67	-	-
н398У	н399У	3.10	-	-
н399У	н400У	38.17	-	-
н400У	н401У	19.45	-	-
н401У	н403У	1.27	-	-
н403У	н397У	40.67	-	-

3. Сведения о характеристиках уточняемого земельного участка с кадастровым номером 38:06:141904:1827 :

№ п/п	Наименование характеристики	Значение характеристики
1	2	3
1.	Адрес земельного участка	Российская Федерация, 664000, Иркутская область, район Иркутский
1.1.	Сведения о местоположении земельного участка (при отсутствии адреса) в структурированном в соответствии с федеральной информационной адресной системой виде	-
1.2.	Дополнительные сведения о местоположении земельного участка	Иркутская область, Иркутский район, 13 км автодороги Иркутск-Голоустное, садоводческое некоммерческое товарищество "Зеленый сад", участок № 239
2.	Площадь земельного участка ± величина погрешности определения (вычисления) площади (P ± ΔP), м2	896 ± 21
3.	Формула, примененная для расчета предельной допустимой погрешности определения площади земельного участка, с подставленными значениями и итоговые (вычисленные) значения (ΔP), м2	ΔP = 3,5*0,2*√P
4.	Площадь земельного участка согласно сведениям Единого государственного реестра недвижимости (Ркад), м2	-
5.	Оценка расхождения P и Ркад (P - Ркад), м2	-
6.	Предельные минимальный и максимальный размеры земельного участка (Рмин и Рмакс), м2	-
7.	Кадастровый номер или иной государственный учетный номер (инвентарный) объекта недвижимости, расположенного на земельном участке	-
8.	Вид (виды) разрешенного использования	для ведения садоводства
8.1.	Дополнительные сведения об использовании земельного участка	-
9.	Сведения о земельных участках (землях общего пользования, территории общего пользования), посредством которых обеспечивается доступ	Земли общего пользования
10.	Иные сведения	На земельном участке расположено здание с кадастровым номером 38:06:141904:3322

4. Пояснения к сведениям об уточняемом земельном участке с кадастровым номером 38:06:141904:1827 :

1.	-

Сведения об уточняемых земельных участках, необходимые для исправления реестровых ошибок в сведениях о местоположении их границ

1. Сведения о характерных точках границ уточняемого земельного участка с кадастровым номером 38:06:141904:1829 :

Система координат МСК-38, зона 3 **Зона № 3**

Обозначение характерных точек границ	Координаты, м				Метод определения координат	Формулы, примененные для расчета средней квадратической погрешности определения координат характерных точек границ (Mt), с подставленными в такие формулы значениями и итоговые (вычисленные) значения Mt, м	Описание закрепления точки
	содержатся в Едином государственном реестре недвижимости		определены в результате выполнения комплексных кадастровых работ				
	X	Y	X	Y			
1	2	3	4	5	6	7	8
н716У	-	-	382974.65	3354534.19	Аналитический метод	0.20	-
н702У	-	-	382971.85	3354570.43	Аналитический метод	0.20	-
н701У	-	-	382960.90	3354571.24	Аналитический метод	0.20	-
н700У	-	-	382949.82	3354571.93	Аналитический метод	0.20	-
н715У	-	-	382952.93	3354535.37	Аналитический метод	0.20	-
н716У	-	-	382974.65	3354534.19	Аналитический метод	0.20	-

2. Сведения о частях границ уточняемого земельного участка с кадастровым номером 38:06:141904:1829 :

Обозначение части границ		Горизонтальное проложение (S), м	Описание прохождения части границ	Сведения о согласовании местоположения границ (согласовано/спорное)
от т.	до т.			
1	2	3	4	5
н716У	н702У	36.35	-	-
н702У	н701У	10.98	-	-
н701У	н700У	11.10	-	-
н700У	н715У	36.69	-	-
н715У	н716У	21.75	-	-

3. Сведения о характеристиках уточняемого земельного участка с кадастровым номером 38:06:141904:1829 :

№ п/п	Наименование характеристики	Значение характеристики
1	2	3
1.	Адрес земельного участка	Российская Федерация, 664000, Иркутская область, район Иркутский
1.1.	Сведения о местоположении земельного участка (при отсутствии адреса) в структурированном в соответствии с федеральной информационной адресной системой виде	-
1.2.	Дополнительные сведения о местоположении земельного участка	Иркутская область, Иркутский район, 13 км автодороги Иркутск-Голоустное, садоводческое некоммерческое товрищество "Зеленый сад", участок № 319
2.	Площадь земельного участка ± величина погрешности определения (вычисления) площади (Р ± ΔР), м2	793 ± 20
3.	Формула, примененная для расчета предельной допустимой погрешности определения площади земельного участка, с подставленными значениями и итоговые (вычисленные) значения (ΔР), м2	$\Delta P = 3,5*0,2*\sqrt{P}$
4.	Площадь земельного участка согласно сведениям Единого государственного реестра недвижимости (Ркад), м2	-
5.	Оценка расхождения Р и Ркад (Р - Ркад), м2	-
6.	Предельные минимальный и максимальный размеры земельного участка (Рмин и Рмакс), м2	-
7.	Кадастровый номер или иной государственный учетный номер (инвентарный) объекта недвижимости, расположенного на земельном участке	-
8.	Вид (виды) разрешенного использования	для ведения садоводства
8.1.	Дополнительные сведения об использовании земельного участка	-
9.	Сведения о земельных участках (землях общего пользования, территории общего пользования), посредством которых обеспечивается доступ	Земли общего пользования
10.	Иные сведения	На земельном участке расположено здание с кадастровым номером 38:06:141904:3225

4. Пояснения к сведениям об уточняемом земельном участке с кадастровым номером 38:06:141904:1829 :

1.	-

Сведения об уточняемых земельных участках, необходимые для исправления реестровых ошибок в сведениях о местоположении их границ

1. Сведения о характерных точках границ уточняемого земельного участка с кадастровым номером 38:06:141904:1830 :

Система координат МСК-38, зона 3 **Зона № 3**

Обозначение характерных точек границ	Координаты, м				Метод определения координат	Формулы, примененные для расчета средней квадратической погрешности определения координат характерных точек границ (Mt), с подставленными в такие формулы значениями и итоговые (вычисленные) значения Mt, м	Описание закрепления точки
	содержатся в Едином государственном реестре недвижимости		определены в результате выполнения комплексных кадастровых работ				
	X	Y	X	Y			
1	2	3	4	5	6	7	8
н854У	-	-	383025.93	3354856.99	Аналитический метод	0.20	-
н855У	-	-	383025.33	3354897.31	Аналитический метод	0.20	-
н856У	-	-	383003.63	3354896.98	Аналитический метод	0.20	-
н857У	-	-	383004.34	3354856.94	Аналитический метод	0.20	-
н854У	-	-	383025.93	3354856.99	Аналитический метод	0.20	-

2. Сведения о частях границ уточняемого земельного участка с кадастровым номером 38:06:141904:1830 :

Обозначение части границ		Горизонтальное проложение (S), м	Описание прохождения части границ	Сведения о согласовании местоположения границ (согласовано/спорное)
от т.	до т.			
1	2	3	4	5
н854У	н855У	40.32	-	-
н855У	н856У	21.70	-	-
н856У	н857У	40.05	-	-
н857У	н854У	21.59	-	-

3. Сведения о характеристиках уточняемого земельного участка с кадастровым номером 38:06:141904:1830 :

№ п/п	Наименование характеристики	Значение характеристики
1	2	3
1.	Адрес земельного участка	Российская Федерация, 664000, Иркутская область, район Иркутский
1.1.	Сведения о местоположении земельного участка (при отсутствии адреса) в структурированном в соответствии с федеральной информационной адресной системой виде	-
1.2.	Дополнительные сведения о местоположении земельного участка	Иркутская область, Иркутский район, 13 км автодороги Иркутск-Голоустное, садоводческое некоммерческое товарищество "Зеленый сад", участок № 267
2.	Площадь земельного участка ± величина погрешности определения (вычисления) площади (Р ± ΔР), м2	870 ± 21
3.	Формула, примененная для расчета предельной допустимой погрешности определения площади земельного участка, с подставленными значениями и итоговые (вычисленные) значения (ΔР), м2	$\Delta P = 3,5*0,2*\sqrt{P}$
4.	Площадь земельного участка согласно сведениям Единого государственного реестра недвижимости (Ркад), м2	-
5.	Оценка расхождения Р и Ркад (Р - Ркад), м2	-
6.	Предельные минимальный и максимальный размеры земельного участка (Рмин и Рмакс), м2	-
7.	Кадастровый номер или иной государственный учетный номер (инвентарный) объекта недвижимости, расположенного на земельном участке	-
8.	Вид (виды) разрешенного использования	для ведения садоводства
8.1.	Дополнительные сведения об использовании земельного участка	-
9.	Сведения о земельных участках (землях общего пользования, территории общего пользования), посредством которых обеспечивается доступ	Земли общего пользования
10.	Иные сведения	-

4. Пояснения к сведениям об уточняемом земельном участке с кадастровым номером 38:06:141904:1830 :

1.	-

Сведения об уточняемых земельных участках, необходимые для исправления реестровых ошибок в сведениях о местоположении их границ

1. Сведения о характерных точках границ уточняемого земельного участка с кадастровым номером 38:06:141904:1831 :

Система координат МСК-38, зона 3 — **Зона № 3**

Обозначение характерных точек границ	Координаты, м				Метод определения координат	Формулы, примененные для расчета средней квадратической погрешности определения координат характерных точек границ (Mt), с подставленными в такие формулы значениями и итоговые (вычисленные) значения Mt, м	Описание закрепления точки
	содержатся в Едином государственном реестре недвижимости		определены в результате выполнения комплексных кадастровых работ				
	X	Y	X	Y			
1	2	3	4	5	6	7	8
н794У	-	-	382940.24	3354699.24	Аналитический метод	0.20	-
н778У	-	-	382940.25	3354724.40	Аналитический метод	0.20	-
н777У	-	-	382940.12	3354727.88	Аналитический метод	0.20	-
н776У	-	-	382912.93	3354727.96	Аналитический метод	0.20	-
н775У	-	-	382912.95	3354726.12	Аналитический метод	0.20	-
н792У	-	-	382913.42	3354700.40	Аналитический метод	0.20	-
н793У	-	-	382913.35	3354699.81	Аналитический метод	0.20	-
н794У	-	-	382940.24	3354699.24	Аналитический метод	0.20	-

2. Сведения о частях границ уточняемого земельного участка с кадастровым номером 38:06:141904:1831 :

Обозначение части границ		Горизонтальное проложение (S), м	Описание прохождения части границ	Сведения о согласовании местоположения границ (согласовано/спорное)
от т.	до т.			
1	2	3	4	5
н794У	н778У	25.16	-	-
н778У	н777У	3.48	-	-
н777У	н776У	27.19	-	-
н776У	н775У	1.84	-	-
н775У	н792У	25.72	-	-
н792У	н793У	0.59	-	-
н793У	н794У	26.90	-	-

3. Сведения о характеристиках уточняемого земельного участка с кадастровым номером 38:06:141904:1831 :

№ п/п	Наименование характеристики	Значение характеристики
1	2	3
1.	Адрес земельного участка	Российская Федерация, 664000, Иркутская область, район Иркутский
1.1.	Сведения о местоположении земельного участка (при отсутствии адреса) в структурированном в соответствии с федеральной информационной адресной системой виде	-
1.2.	Дополнительные сведения о местоположении земельного участка	Иркутская область, Иркутский район, 13 км автодороги Иркутск-Голоустное, садоводческое некоммерческое товарищество "Зеленый сад", участок № 333
2.	Площадь земельного участка ± величина погрешности определения (вычисления) площади (Р ± ΔР), м2	768 ± 19
3.	Формула, примененная для расчета предельной допустимой погрешности определения площади земельного участка, с подставленными значениями и итоговые (вычисленные) значения (ΔР), м2	ΔР = 3,5*0,2*√Р
4.	Площадь земельного участка согласно сведениям Единого государственного реестра недвижимости (Ркад), м2	-
5.	Оценка расхождения Р и Ркад (Р - Ркад), м2	-
6.	Предельные минимальный и максимальный размеры земельного участка (Рмин и Рмакс), м2	-
7.	Кадастровый номер или иной государственный учетный номер (инвентарный) объекта недвижимости, расположенного на земельном участке	-
8.	Вид (виды) разрешенного использования	для ведения садоводства
8.1.	Дополнительные сведения об использовании земельного участка	-
9.	Сведения о земельных участках (землях общего пользования, территории общего пользования), посредством которых обеспечивается доступ	Земли общего пользования
10.	Иные сведения	На земельном участке расположено здание с кадастровым номером 38:06:141904:3375

4. Пояснения к сведениям об уточняемом земельном участке с кадастровым номером 38:06:141904:1831 :

1.	-

Сведения об уточняемых земельных участках, необходимые для исправления реестровых ошибок в сведениях о местоположении их границ

1. Сведения о характерных точках границ уточняемого земельного участка с кадастровым номером 38:06:141904:1832 :

Система координат МСК-38, зона 3 — **Зона № 3**

Обозначение характерных точек границ	Координаты, м				Метод определения координат	Формулы, примененные для расчета средней квадратической погрешности определения координат характерных точек границ (Mt), с подставленными в такие формулы значениями и итоговые (вычисленные) значения Mt, м	Описание закрепления точки
	содержатся в Едином государственном реестре недвижимости		определены в результате выполнения комплексных кадастровых работ				
	X	Y	X	Y			
1	2	3	4	5	6	7	8
н827У	-	-	382989.27	3354804.63	Аналитический метод	0.20	-
н810У	-	-	382989.21	3354848.83	Аналитический метод	0.20	-
н811У	-	-	382970.96	3354848.65	Аналитический метод	0.20	-
н825У	-	-	382971.17	3354804.71	Аналитический метод	0.20	-
н826У	-	-	382984.28	3354804.42	Аналитический метод	0.20	-
н827У	-	-	382989.27	3354804.63	Аналитический метод	0.20	-

2. Сведения о частях границ уточняемого земельного участка с кадастровым номером 38:06:141904:1832 :

Обозначение части границ		Горизонтальное проложение (S), м	Описание прохождения части границ	Сведения о согласовании местоположения границ (согласовано/спорное)
от т.	до т.			
1	2	3	4	5
н827У	н810У	44.20	-	-
н810У	н811У	18.25	-	-
н811У	н825У	43.94	-	-
н825У	н826У	13.11	-	-
н826У	н827У	4.99	-	-

3. Сведения о характеристиках уточняемого земельного участка с кадастровым номером 38:06:141904:1832 :

№ п/п	Наименование характеристики	Значение характеристики
1	2	3
1.	Адрес земельного участка	Российская Федерация, 664000, Иркутская область, район Иркутский
1.1.	Сведения о местоположении земельного участка (при отсутствии адреса) в структурированном в соответствии с федеральной информационной адресной системой виде	-
1.2.	Дополнительные сведения о местоположении земельного участка	Иркутская область, Ирктский район, 13 км автодороги Иркутск-Голоустное, садоводческое некоммерческое товарищество "Зеленый сад", участок № 326
2.	Площадь земельного участка ± величина погрешности определения (вычисления) площади (Р ± ΔР), м2	803 ± 20
3.	Формула, примененная для расчета предельной допустимой погрешности определения площади земельного участка, с подставленными значениями и итоговые (вычисленные) значения (ΔР), м2	ΔР = 3,5*0,2*√Р
4.	Площадь земельного участка согласно сведениям Единого государственного реестра недвижимости (Ркад), м2	-
5.	Оценка расхождения Р и Ркад (Р - Ркад), м2	-
6.	Предельные минимальный и максимальный размеры земельного участка (Рмин и Рмакс), м2	-
7.	Кадастровый номер или иной государственный учетный номер (инвентарный) объекта недвижимости, расположенного на земельном участке	-
8.	Вид (виды) разрешенного использования	для ведения садоводства
8.1.	Дополнительные сведения об использовании земельного участка	-
9.	Сведения о земельных участках (землях общего пользования, территории общего пользования), посредством которых обеспечивается доступ	Земли общего пользования
10.	Иные сведения	-

4. Пояснения к сведениям об уточняемом земельном участке с кадастровым номером 38:06:141904:1832 :

1.	-

Сведения об уточняемых земельных участках, необходимые для исправления реестровых ошибок в сведениях о местоположении их границ

1. Сведения о характерных точках границ уточняемого земельного участка с кадастровым номером 38:06:141904:1833 :

Система координат МСК-38, зона 3 **Зона № 3**

Обозначение характерных точек границ	Координаты, м				Метод определения координат	Формулы, примененные для расчета средней квадратической погрешности определения координат характерных точек границ (Mt), с подставленными в такие формулы значениями и итоговые (вычисленные) значения Mt, м	Описание закрепления точки
	содержатся в Едином государственном реестре недвижимости		определены в результате выполнения комплексных кадастровых работ				
	X	Y	X	Y			
1	2	3	4	5	6	7	8
н729У	-	-	383005.49	3354690.65	Аналитический метод	0.20	-
н730У	-	-	382984.07	3354691.51	Аналитический метод	0.20	-
н743У	-	-	382982.90	3354653.54	Аналитический метод	0.20	-
н744У	-	-	383004.38	3354653.19	Аналитический метод	0.20	-
н729У	-	-	383005.49	3354690.65	Аналитический метод	0.20	-

2. Сведения о частях границ уточняемого земельного участка с кадастровым номером 38:06:141904:1833 :

Обозначение части границ		Горизонтальное проложение (S), м	Описание прохождения части границ	Сведения о согласовании местоположения границ (согласовано/спорное)
от т.	до т.			
1	2	3	4	5
н729У	н730У	21.44	-	-
н730У	н743У	37.99	-	-
н743У	н744У	21.48	-	-
н744У	н729У	37.48	-	-

3. Сведения о характеристиках уточняемого земельного участка с кадастровым номером 38:06:141904:1833 :

№ п/п	Наименование характеристики	Значение характеристики
1	2	3
1.	Адрес земельного участка	Российская Федерация, 664000, Иркутская область, район Иркутский
1.1.	Сведения о местоположении земельного участка (при отсутствии адреса) в структурированном в соответствии с федеральной информационной адресной системой виде	-
1.2.	Дополнительные сведения о местоположении земельного участка	Иркутская область, Иркутский район, 13 км автодороги Иркутск-Голоустное, садоводческое некоммерческое товарищество "Зеленый сад", участок № 309
2.	Площадь земельного участка ± величина погрешности определения (вычисления) площади (P ± ΔP), м2	810 ± 20
3.	Формула, примененная для расчета предельной допустимой погрешности определения площади земельного участка, с подставленными значениями и итоговые (вычисленные) значения (ΔP), м2	ΔP = 3,5*0,2*√P
4.	Площадь земельного участка согласно сведениям Единого государственного реестра недвижимости (Ркад), м2	-
5.	Оценка расхождения Р и Ркад (Р - Ркад), м2	-
6.	Предельные минимальный и максимальный размеры земельного участка (Рмин и Рмакс), м2	-
7.	Кадастровый номер или иной государственный учетный номер (инвентарный) объекта недвижимости, расположенного на земельном участке	-
8.	Вид (виды) разрешенного использования	для ведения садоводства
8.1.	Дополнительные сведения об использовании земельного участка	-
9.	Сведения о земельных участках (землях общего пользования, территории общего пользования), посредством которых обеспечивается доступ	Земли общего пользования
10.	Иные сведения	На земельном участке расположено здание с кадастровым номером 38:06:141904:3315

4. Пояснения к сведениям об уточняемом земельном участке с кадастровым номером 38:06:141904:1833 :

1.	-

Сведения об уточняемых земельных участках, необходимые для исправления реестровых ошибок в сведениях о местоположении их границ

1. Сведения о характерных точках границ уточняемого земельного участка с кадастровым номером 38:06:141904:1834 :

Система координат МСК-38, зона 3 **Зона № 3**

Обозначение характерных точек границ	Координаты, м				Метод определения координат	Формулы, примененные для расчета средней квадратической погрешности определения координат характерных точек границ (Mt), с подставленными в такие формулы значениями и итоговые (вычисленные) значения Mt, м	Описание закрепления точки
	содержатся в Едином государственном реестре недвижимости		определены в результате выполнения комплексных кадастровых работ				
	X	Y	X	Y			
1	2	3	4	5	6	7	8
н829У	-	-	383007.38	3354804.71	Аналитический метод	0.20	-
н809У	-	-	383006.98	3354848.93	Аналитический метод	0.20	-
н810У	-	-	382989.21	3354848.83	Аналитический метод	0.20	-
н827У	-	-	382989.27	3354804.63	Аналитический метод	0.20	-
н828У	-	-	383002.10	3354804.56	Аналитический метод	0.20	-
н829У	-	-	383007.38	3354804.71	Аналитический метод	0.20	-

2. Сведения о частях границ уточняемого земельного участка с кадастровым номером 38:06:141904:1834 :

Обозначение части границ		Горизонтальное проложение (S), м	Описание прохождения части границ	Сведения о согласовании местоположения границ (согласовано/спорное)
от т.	до т.			
1	2	3	4	5
н829У	н809У	44.22	-	-
н809У	н810У	17.77	-	-
н810У	н827У	44.20	-	-
н827У	н828У	12.83	-	-
н828У	н829У	5.28	-	-

3. Сведения о характеристиках уточняемого земельного участка с кадастровым номером 38:06:141904:1834 :

№ п/п	Наименование характеристики	Значение характеристики
1	2	3
1.	Адрес земельного участка	Российская Федерация, 664000, Иркутская область, район Иркутский
1.1.	Сведения о местоположении земельного участка (при отсутствии адреса) в структурированном в соответствии с федеральной информационной адресной системой виде	-
1.2.	Дополнительные сведения о местоположении земельного участка	Иркутская область, Иркутский район, 13 км автодороги Иркутск-Голоустное, садоводческое некоммерческое товарищество "Зеленый сад", участок № 313
2.	Площадь земельного участка ± величина погрешности определения (вычисления) площади (P ± ΔP), м2	794 ± 20
3.	Формула, примененная для расчета предельной допустимой погрешности определения площади земельного участка, с подставленными значениями и итоговые (вычисленные) значения (ΔP), м2	ΔP = 3,5*0,2*√P
4.	Площадь земельного участка согласно сведениям Единого государственного реестра недвижимости (Ркад), м2	-
5.	Оценка расхождения Р и Ркад (Р - Ркад), м2	-
6.	Предельные минимальный и максимальный размеры земельного участка (Рмин и Рмакс), м2	-
7.	Кадастровый номер или иной государственный учетный номер (инвентарный) объекта недвижимости, расположенного на земельном участке	-
8.	Вид (виды) разрешенного использования	для ведения садоводства
8.1.	Дополнительные сведения об использовании земельного участка	-
9.	Сведения о земельных участках (землях общего пользования, территории общего пользования), посредством которых обеспечивается доступ	Земли общего пользования
10.	Иные сведения	-

4. Пояснения к сведениям об уточняемом земельном участке с кадастровым номером 38:06:141904:1834 :

1.	-

Сведения об уточняемых земельных участках, необходимые для исправления реестровых ошибок в сведениях о местоположении их границ

1. Сведения о характерных точках границ уточняемого земельного участка с кадастровым номером 38:06:141904:1835 :

Система координат МСК-38, зона 3 — **Зона № 3**

Обозначение характерных точек границ	Координаты, м				Метод определения координат	Формулы, примененные для расчета средней квадратической погрешности определения координат характерных точек границ (Mt), с подставленными в такие формулы значениями и итоговые (вычисленные) значения Mt, м	Описание закрепления точки
	содержатся в Едином государственном реестре недвижимости		определены в результате выполнения комплексных кадастровых работ				
	X	Y	X	Y			
1	2	3	4	5	6	7	8
н687У	-	-	383002.86	3354609.76	Аналитический метод	0.20	-
н688У	-	-	382982.26	3354610.77	Аналитический метод	0.20	-
н703У	-	-	382982.07	3354570.04	Аналитический метод	0.20	-
н704У	-	-	382994.76	3354569.36	Аналитический метод	0.20	-
н705У	-	-	383001.97	3354569.33	Аналитический метод	0.20	-
н687У	-	-	383002.86	3354609.76	Аналитический метод	0.20	-

2. Сведения о частях границ уточняемого земельного участка с кадастровым номером 38:06:141904:1835 :

Обозначение части границ		Горизонтальное проложение (S), м	Описание прохождения части границ	Сведения о согласовании местоположения границ (согласовано/спорное)
от т.	до т.			
1	2	3	4	5
н687У	н688У	20.62	-	-
н688У	н703У	40.73	-	-
н703У	н704У	12.71	-	-
н704У	н705У	7.21	-	-
н705У	н687У	40.44	-	-

3. Сведения о характеристиках уточняемого земельного участка с кадастровым номером 38:06:141904:1835 :

№ п/п	Наименование характеристики	Значение характеристики
1	2	3
1.	Адрес земельного участка	Российская Федерация, 664000, Иркутская область, район Иркутский
1.1.	Сведения о местоположении земельного участка (при отсутствии адреса) в структурированном в соответствии с федеральной информационной адресной системой виде	-
1.2.	Дополнительные сведения о местоположении земельного участка	Иркутская область, Иркутский район, 13 км автодороги Иркутск-Голоустное, садоводческое некоммерческое товарищество "Зеленый сад", участок № 307
2.	Площадь земельного участка ± величина погрешности определения (вычисления) площади (Р ± ΔР), м2	824 ± 20
3.	Формула, примененная для расчета предельной допустимой погрешности определения площади земельного участка, с подставленными значениями и итоговые (вычисленные) значения (ΔР), м2	ΔР = 3,5*0,2*√Р
4.	Площадь земельного участка согласно сведениям Единого государственного реестра недвижимости (Ркад), м2	-
5.	Оценка расхождения Р и Ркад (Р - Ркад), м2	-
6.	Предельные минимальный и максимальный размеры земельного участка (Рмин и Рмакс), м2	-
7.	Кадастровый номер или иной государственный учетный номер (инвентарный) объекта недвижимости, расположенного на земельном участке	-
8.	Вид (виды) разрешенного использования	для ведения садоводства
8.1.	Дополнительные сведения об использовании земельного участка	-
9.	Сведения о земельных участках (землях общего пользования, территории общего пользования), посредством которых обеспечивается доступ	Земли общего пользования
10.	Иные сведения	На земельном участке расположено здание с кадастровым номером 38:06:141904:4143

4. Пояснения к сведениям об уточняемом земельном участке с кадастровым номером 38:06:141904:1835 :

1.	-

Сведения об уточняемых земельных участках, необходимые для исправления реестровых ошибок в сведениях о местоположении их границ

1. Сведения о характерных точках границ уточняемого земельного участка с кадастровым номером 38:06:141904:1862 :

Система координат МСК-38, зона 3 — **Зона № 3**

Обозначение характерных точек границ	Координаты, м				Метод определения координат	Формулы, примененные для расчета средней квадратической погрешности определения координат характерных точек границ (Mt), с подставленными в такие формулы значениями и итоговые (вычисленные) значения Mt, м	Описание закрепления точки
	содержатся в Едином государственном реестре недвижимости		определены в результате выполнения комплексных кадастровых работ				
	X	Y	X	Y			
1	2	3	4	5	6	7	8
н764У	-	-	383061.54	3354757.88	Аналитический метод	0.20	-
н765У	-	-	383029.17	3354757.49	Аналитический метод	0.20	-
н783У	-	-	383029.55	3354726.00	Аналитический метод	0.20	-
н784У	-	-	383061.55	3354726.64	Аналитический метод	0.20	-
н786У	-	-	383061.55	3354733.81	Аналитический метод	0.20	-
н764У	-	-	383061.54	3354757.88	Аналитический метод	0.20	-

2. Сведения о частях границ уточняемого земельного участка с кадастровым номером 38:06:141904:1862 :

Обозначение части границ		Горизонтальное проложение (S), м	Описание прохождения части границ	Сведения о согласовании местоположения границ (согласовано/спорное)
от т.	до т.			
1	2	3	4	5
н764У	н765У	32.37	-	-
н765У	н783У	31.49	-	-
н783У	н784У	32.01	-	-
н784У	н786У	7.17	-	-
н786У	н764У	24.07	-	-

3. Сведения о характеристиках уточняемого земельного участка с кадастровым номером 38:06:141904:1862 :

№ п/п	Наименование характеристики	Значение характеристики
1	2	3
1.	Адрес земельного участка	Российская Федерация, 664000, Иркутская область, район Иркутский
1.1.	Сведения о местоположении земельного участка (при отсутствии адреса) в структурированном в соответствии с федеральной информационной адресной системой виде	-
1.2.	Дополнительные сведения о местоположении земельного участка	Иркутская область, Иркутский район, 13 км автодороги Иркутск - Голоустное, садоводческое некоммерческое товарищество "Зеленый Сад", улица Вторая, участок № 270
2.	Площадь земельного участка ± величина погрешности определения (вычисления) площади (Р ± ΔР), м2	1010 ± 22
3.	Формула, примененная для расчета предельной допустимой погрешности определения площади земельного участка, с подставленными значениями и итоговые (вычисленные) значения (ΔР), м2	ΔР = 3,5*0,2*√Р
4.	Площадь земельного участка согласно сведениям Единого государственного реестра недвижимости (Ркад), м2	-
5.	Оценка расхождения Р и Ркад (Р - Ркад), м2	-
6.	Предельные минимальный и максимальный размеры земельного участка (Рмин и Рмакс), м2	-
7.	Кадастровый номер или иной государственный учетный номер (инвентарный) объекта недвижимости, расположенного на земельном участке	-
8.	Вид (виды) разрешенного использования	для ведения садоводства
8.1.	Дополнительные сведения об использовании земельного участка	-
9.	Сведения о земельных участках (землях общего пользования, территории общего пользования), посредством которых обеспечивается доступ	Земли общего пользования
10.	Иные сведения	-

4. Пояснения к сведениям об уточняемом земельном участке с кадастровым номером 38:06:141904:1862 :

1.	-

Сведения об уточняемых земельных участках, необходимые для исправления реестровых ошибок в сведениях о местоположении их границ

1. Сведения о характерных точках границ уточняемого земельного участка с кадастровым номером 38:06:141904:1912 :

Система координат МСК-38, зона 3 **Зона № 3**

Обозначение характерных точек границ	Координаты, м				Метод определения координат	Формулы, примененные для расчета средней квадратической погрешности определения координат характерных точек границ (Mt), с подставленными в такие формулы значениями и итоговые (вычисленные) значения Mt, м	Описание закрепления точки
	содержатся в Едином государственном реестре недвижимости		определены в результате выполнения комплексных кадастровых работ				
	X	Y	X	Y			
1	2	3	4	5	6	7	8
н613У	-	-	383057.28	3354436.23	Аналитический метод	0.20	-
н614У	-	-	383030.75	3354437.94	Аналитический метод	0.20	-
н627У	-	-	383028.44	3354404.59	Аналитический метод	0.20	-
н628У	-	-	383055.65	3354404.46	Аналитический метод	0.20	-
н613У	-	-	383057.28	3354436.23	Аналитический метод	0.20	-

2. Сведения о частях границ уточняемого земельного участка с кадастровым номером 38:06:141904:1912 :

Обозначение части границ		Горизонтальное проложение (S), м	Описание прохождения части границ	Сведения о согласовании местоположения границ (согласовано/спорное)
от т.	до т.			
1	2	3	4	5
н613У	н614У	26.59	-	-
н614У	н627У	33.43	-	-
н627У	н628У	27.21	-	-
н628У	н613У	31.81	-	-

3. Сведения о характеристиках уточняемого земельного участка с кадастровым номером 38:06:141904:1912 :

№ п/п	Наименование характеристики	Значение характеристики
1	2	3
1.	Адрес земельного участка	Российская Федерация, 664000, Иркутская область, район Иркутский
1.1.	Сведения о местоположении земельного участка (при отсутствии адреса) в структурированном в соответствии с федеральной информационной адресной системой виде	-
1.2.	Дополнительные сведения о местоположении земельного участка	Иркутская область, Иркутский район, 13 км автодороги Иркутск-Голоустное, садоводческое некомерческое товарищество "Зеленый сад", участок № 291
2.	Площадь земельного участка ± величина погрешности определения (вычисления) площади (P ± ΔP), м2	877 ± 21

3. Сведения о характеристиках уточняемого земельного участка с кадастровым номером 38:06:141904:1912 :

№ п/п	Наименование характеристики	Значение характеристики
1	2	3
3.	Формула, примененная для расчета предельной допустимой погрешности определения площади земельного участка, с подставленными значениями и итоговые (вычисленные) значения (ΔP), м2	$\Delta P = 3,5*0,2*\sqrt{P}$
4.	Площадь земельного участка согласно сведениям Единого государственного реестра недвижимости (Ркад), м2	-
5.	Оценка расхождения P и Ркад (P - Ркад), м2	-
6.	Предельные минимальный и максимальный размеры земельного участка (Рмин и Рмакс), м2	-
7.	Кадастровый номер или иной государственный учетный номер (инвентарный) объекта недвижимости, расположенного на земельном участке	-
8.	Вид (виды) разрешенного использования	для ведения садоводства
8.1.	Дополнительные сведения об использовании земельного участка	-
9.	Сведения о земельных участках (землях общего пользования, территории общего пользования), посредством которых обеспечивается доступ	Земли общего пользования
10.	Иные сведения	-

4. Пояснения к сведениям об уточняемом земельном участке с кадастровым номером 38:06:141904:1912 :

1.	-

Сведения об уточняемых земельных участках, необходимые для исправления реестровых ошибок в сведениях о местоположении их границ

1. Сведения о характерных точках границ уточняемого земельного участка с кадастровым номером 38:06:141904:1913 :

Система координат МСК-38, зона 3 **Зона № 3**

Обозначение характерных точек границ	Координаты, м				Метод определения координат	Формулы, примененные для расчета средней квадратической погрешности определения координат характерных точек границ (Mt), с подставленными в такие формулы значениями и итоговые (вычисленные) значения Mt, м	Описание закрепления точки
	содержатся в Едином государственном реестре недвижимости		определены в результате выполнения комплексных кадастровых работ				
	X	Y	X	Y			
1	2	3	4	5	6	7	8
н783У	-	-	383029.55	3354726.00	Аналитический метод	0.20	-
н765У	-	-	383029.17	3354757.44	Аналитический метод	0.20	-
н766У	-	-	382997.81	3354756.77	Аналитический метод	0.20	-
н781У	-	-	382997.41	3354725.83	Аналитический метод	0.20	-
н782У	-	-	383024.82	3354725.92	Аналитический метод	0.20	-
н783У	-	-	383029.55	3354726.00	Аналитический метод	0.20	-

2. Сведения о частях границ уточняемого земельного участка с кадастровым номером 38:06:141904:1913 :

Обозначение части границ		Горизонтальное проложение (S), м	Описание прохождения части границ	Сведения о согласовании местоположения границ (согласовано/спорное)
от т.	до т.			
1	2	3	4	5
н783У	н765У	31.44	-	-
н765У	н766У	31.37	-	-
н766У	н781У	30.94	-	-
н781У	н782У	27.41	-	-
н782У	н783У	4.73	-	-

3. Сведения о характеристиках уточняемого земельного участка с кадастровым номером 38:06:141904:1913 :

№ п/п	Наименование характеристики	Значение характеристики
1	2	3
1.	Адрес земельного участка	Российская Федерация, 664000, Иркутская область, район Иркутский
1.1.	Сведения о местоположении земельного участка (при отсутствии адреса) в структурированном в соответствии с федеральной информационной адресной системой виде	-

3. Сведения о характеристиках уточняемого земельного участка с кадастровым номером 38:06:141904:1913 :

№ п/п	Наименование характеристики	Значение характеристики
1	2	3
1.2.	Дополнительные сведения о местоположении земельного участка	Иркутская область, Иркутский район, 13 км автодороги Иркутск-Голоустное, садоводческое некоммерческое товарищество "Зеленый сад"
2.	Площадь земельного участка ± величина погрешности определения (вычисления) площади (P ± ΔP), м2	991 ± 21
3.	Формула, примененная для расчета предельной допустимой погрешности определения площади земельного участка, с подставленными значениями и итоговые (вычисленные) значения (ΔP), м2	$\Delta P = 3,5*0,2*\sqrt{P}$
4.	Площадь земельного участка согласно сведениям Единого государственного реестра недвижимости (Ркад), м2	-
5.	Оценка расхождения P и Ркад (P - Ркад), м2	-
6.	Предельные минимальный и максимальный размеры земельного участка (Рмин и Рмакс), м2	-
7.	Кадастровый номер или иной государственный учетный номер (инвентарный) объекта недвижимости, расположенного на земельном участке	-
8.	Вид (виды) разрешенного использования	для ведения садоводства
8.1.	Дополнительные сведения об использовании земельного участка	-
9.	Сведения о земельных участках (землях общего пользования, территории общего пользования), посредством которых обеспечивается доступ	Земли общего пользования
10.	Иные сведения	-

4. Пояснения к сведениям об уточняемом земельном участке с кадастровым номером 38:06:141904:1913 :

1.	-

Сведения об уточняемых земельных участках, необходимые для исправления реестровых ошибок в сведениях о местоположении их границ

1. Сведения о характерных точках границ уточняемого земельного участка с кадастровым номером 38:06:141904:1915 :

Система координат МСК-38, зона 3 **Зона № 3**

Обозначение характерных точек границ	Координаты, м				Метод определения координат	Формулы, примененные для расчета средней квадратической погрешности определения координат характерных точек границ (Mt), с подставленными в такие формулы значениями и итоговые (вычисленные) значения Mt, м	Описание закрепления точки
	содержатся в Едином государственном реестре недвижимости		определены в результате выполнения комплексных кадастровых работ				
	X	Y	X	Y			
1	2	3	4	5	6	7	8
н696У	-	-	382912.85	3354574.88	Аналитический метод	0.20	-
н692У	-	-	382911.72	3354615.01	Аналитический метод	0.20	-
н693У	-	-	382889.87	3354615.66	Аналитический метод	0.20	-
н694У	-	-	382888.46	3354614.54	Аналитический метод	0.20	-
н695У	-	-	382890.11	3354575.41	Аналитический метод	0.20	-
н696У	-	-	382912.85	3354574.88	Аналитический метод	0.20	-

2. Сведения о частях границ уточняемого земельного участка с кадастровым номером 38:06:141904:1915 :

Обозначение части границ		Горизонтальное проложение (S), м	Описание прохождения части границ	Сведения о согласовании местоположения границ (согласовано/спорное)
от т.	до т.			
1	2	3	4	5
н696У	н692У	40.15	-	-
н692У	н693У	21.86	-	-
н693У	н694У	1.80	-	-
н694У	н695У	39.16	-	-
н695У	н696У	22.75	-	-

3. Сведения о характеристиках уточняемого земельного участка с кадастровым номером 38:06:141904:1915 :

№ п/п	Наименование характеристики	Значение характеристики
1	2	3
1.	Адрес земельного участка	Российская Федерация, 664000, Иркутская область, район Иркутский
1.1.	Сведения о местоположении земельного участка (при отсутствии адреса) в структурированном в соответствии с федеральной информационной адресной системой виде	-
1.2.	Дополнительные сведения о местоположении земельного участка	Иркутская область, Иркутский район, 13 км автодороги Иркутск-Голоустное, садоводческое некоммерческое товарищество "Зеленый сад", участок № 350
2.	Площадь земельного участка ± величина погрешности определения (вычисления) площади (Р ± ΔР), м2	924 ± 21
3.	Формула, примененная для расчета предельной допустимой погрешности определения площади земельного участка, с подставленными значениями и итоговые (вычисленные) значения (ΔР), м2	ΔР = 3,5*0,2*√Р
4.	Площадь земельного участка согласно сведениям Единого государственного реестра недвижимости (Ркад), м2	-
5.	Оценка расхождения Р и Ркад (Р - Ркад), м2	-
6.	Предельные минимальный и максимальный размеры земельного участка (Рмин и Рмакс), м2	-
7.	Кадастровый номер или иной государственный учетный номер (инвентарный) объекта недвижимости, расположенного на земельном участке	-
8.	Вид (виды) разрешенного использования	для ведения садоводства
8.1.	Дополнительные сведения об использовании земельного участка	-
9.	Сведения о земельных участках (землях общего пользования, территории общего пользования), посредством которых обеспечивается доступ	Земли общего пользования
10.	Иные сведения	На земельном участке расположено здание с кадастровым номером 38:06:141904:2311

4. Пояснения к сведениям об уточняемом земельном участке с кадастровым номером 38:06:141904:1915 :

1.	-

Сведения об уточняемых земельных участках, необходимые для исправления реестровых ошибок в сведениях о местоположении их границ

1. Сведения о характерных точках границ уточняемого земельного участка с кадастровым номером 38:06:141904:1916 :

Система координат МСК-38, зона 3 **Зона № 3**

Обозначение характерных точек границ	Координаты, м				Метод определения координат	Формулы, примененные для расчета средней квадратической погрешности определения координат характерных точек границ (Mt), с подставленными в такие формулы значениями и итоговые (вычисленные) значения Mt, м	Описание закрепления точки
	содержатся в Едином государственном реестре недвижимости		определены в результате выполнения комплексных кадастровых работ				
	X	Y	X	Y			
1	2	3	4	5	6	7	8
н848У	-	-	383045.14	3354762.94	Аналитический метод	0.20	-
н832У	-	-	383044.02	3354805.92	Аналитический метод	0.20	-
н831У	-	-	383030.18	3354805.46	Аналитический метод	0.20	-
н830У	-	-	383022.57	3354805.07	Аналитический метод	0.20	-
н847У	-	-	383022.65	3354761.95	Аналитический метод	0.20	-
н848У	-	-	383045.14	3354762.94	Аналитический метод	0.20	-

2. Сведения о частях границ уточняемого земельного участка с кадастровым номером 38:06:141904:1916 :

Обозначение части границ		Горизонтальное проложение (S), м	Описание прохождения части границ	Сведения о согласовании местоположения границ (согласовано/спорное)
от т.	до т.			
1	2	3	4	5
н848У	н832У	42.99	-	-
н832У	н831У	13.85	-	-
н831У	н830У	7.62	-	-
н830У	н847У	43.12	-	-
н847У	н848У	22.51	-	-

3. Сведения о характеристиках уточняемого земельного участка с кадастровым номером 38:06:141904:1916 :

№ п/п	Наименование характеристики	Значение характеристики
1	2	3
1.	Адрес земельного участка	Российская Федерация, 664000, Иркутская область, район Иркутский
1.1.	Сведения о местоположении земельного участка (при отсутствии адреса) в структурированном в соответствии с федеральной информационной адресной системой виде	-
1.2.	Дополнительные сведения о местоположении земельного участка	Иркутская область, Иркутский район, 13 км автодороги Иркутск-Голоустное, садоводческое некоммерческое товарищество "Зеленый сад", участок № 280
2.	Площадь земельного участка ± величина погрешности определения (вычисления) площади (Р ± ΔР), м2	947 ± 22
3.	Формула, примененная для расчета предельной допустимой погрешности определения площади земельного участка, с подставленными значениями и итоговые (вычисленные) значения (ΔР), м2	ΔР = 3,5*0,2*√Р
4.	Площадь земельного участка согласно сведениям Единого государственного реестра недвижимости (Ркад), м2	-
5.	Оценка расхождения Р и Ркад (Р - Ркад), м2	-
6.	Предельные минимальный и максимальный размеры земельного участка (Рмин и Рмакс), м2	-
7.	Кадастровый номер или иной государственный учетный номер (инвентарный) объекта недвижимости, расположенного на земельном участке	-
8.	Вид (виды) разрешенного использования	для ведения садоводства
8.1.	Дополнительные сведения об использовании земельного участка	-
9.	Сведения о земельных участках (землях общего пользования, территории общего пользования), посредством которых обеспечивается доступ	Земли общего пользования
10.	Иные сведения	-

4. Пояснения к сведениям об уточняемом земельном участке с кадастровым номером 38:06:141904:1916 :

1.	-

Сведения об уточняемых земельных участках, необходимые для исправления реестровых ошибок в сведениях о местоположении их границ

1. Сведения о характерных точках границ уточняемого земельного участка с кадастровым номером 38:06:141904:1917 :

Система координат МСК-38, зона 3 **Зона № 3**

Обозначение характерных точек границ	Координаты, м				Метод определения координат	Формулы, примененные для расчета средней квадратической погрешности определения координат характерных точек границ (Mt), с подставленными в такие формулы значениями и итоговые (вычисленные) значения Mt, м	Описание закрепления точки
	содержатся в Едином государственном реестре недвижимости		определены в результате выполнения комплексных кадастровых работ				
	X	Y	X	Y			
1	2	3	4	5	6	7	8
н849У	-	-	383071.93	3354764.63	Аналитический метод	0.20	-
н834У	-	-	383070.85	3354806.69	Аналитический метод	0.20	-
н833У	-	-	383049.81	3354806.16	Аналитический метод	0.20	-
н832У	-	-	383044.02	3354805.92	Аналитический метод	0.20	-
н848У	-	-	383045.14	3354762.94	Аналитический метод	0.20	-
н849У	-	-	383071.93	3354764.63	Аналитический метод	0.20	-

2. Сведения о частях границ уточняемого земельного участка с кадастровым номером 38:06:141904:1917 :

Обозначение части границ		Горизонтальное проложение (S), м	Описание прохождения части границ	Сведения о согласовании местоположения границ (согласовано/спорное)
от т.	до т.			
1	2	3	4	5
н849У	н834У	42.07	-	-
н834У	н833У	21.05	-	-
н833У	н832У	5.79	-	-
н832У	н848У	42.99	-	-
н848У	н849У	26.84	-	-

3. Сведения о характеристиках уточняемого земельного участка с кадастровым номером 38:06:141904:1917 :

№ п/п	Наименование характеристики	Значение характеристики
1	2	3
1.	Адрес земельного участка	Российская Федерация, 664000, Иркутская область, район Иркутский
1.1.	Сведения о местоположении земельного участка (при отсутствии адреса) в структурированном в соответствии с федеральной информационной адресной системой виде	-
1.2.	Дополнительные сведения о местоположении земельного участка	Иркутская область, Иркутский район, 13 км автодороги Иркутск-Голоустное, садоводческое некоммерческое товарищество "Зеленый сад", участок №269
2.	Площадь земельного участка ± величина погрешности определения (вычисления) площади (Р ± ΔР), м2	1142 ± 24
3.	Формула, примененная для расчета предельной допустимой погрешности определения площади земельного участка, с подставленными значениями и итоговые (вычисленные) значения (ΔР), м2	ΔР = 3,5*0,2*√Р
4.	Площадь земельного участка согласно сведениям Единого государственного реестра недвижимости (Ркад), м2	-
5.	Оценка расхождения Р и Ркад (Р - Ркад), м2	-
6.	Предельные минимальный и максимальный размеры земельного участка (Рмин и Рмакс), м2	-
7.	Кадастровый номер или иной государственный учетный номер (инвентарный) объекта недвижимости, расположенного на земельном участке	-
8.	Вид (виды) разрешенного использования	для ведения садоводства
8.1.	Дополнительные сведения об использовании земельного участка	-
9.	Сведения о земельных участках (землях общего пользования, территории общего пользования), посредством которых обеспечивается доступ	Земли общего пользования
10.	Иные сведения	-

4. Пояснения к сведениям об уточняемом земельном участке с кадастровым номером 38:06:141904:1917 :

1.	-

Сведения об уточняемых земельных участках, необходимые для исправления реестровых ошибок в сведениях о местоположении их границ

1. Сведения о характерных точках границ уточняемого земельного участка с кадастровым номером 38:06:141904:1918 :

Система координат МСК-38, зона 3 **Зона № 3**

Обозначение характерных точек границ	Координаты, м				Метод определения координат	Формулы, примененные для расчета средней квадратической погрешности определения координат характерных точек границ (Mt), с подставленными в такие формулы значениями и итоговые (вычисленные) значения Mt, м	Описание закрепления точки
	содержатся в Едином государственном реестре недвижимости		определены в результате выполнения комплексных кадастровых работ				
	X	Y	X	Y			
1	2	3	4	5	6	7	8
н697У	-	-	382933.88	3354574.24	Аналитический метод	0.20	-
н690У	-	-	382933.99	3354613.55	Аналитический метод	0.20	-
н691У	-	-	382934.04	3354614.06	Аналитический метод	0.20	-
н692У	-	-	382911.72	3354615.01	Аналитический метод	0.20	-
н696У	-	-	382912.85	3354574.88	Аналитический метод	0.20	-
н697У	-	-	382933.88	3354574.24	Аналитический метод	0.20	-

2. Сведения о частях границ уточняемого земельного участка с кадастровым номером 38:06:141904:1918 :

Обозначение части границ		Горизонтальное проложение (S), м	Описание прохождения части границ	Сведения о согласовании местоположения границ (согласовано/спорное)
от т.	до т.			
1	2	3	4	5
н697У	н690У	39.31	-	-
н690У	н691У	0.51	-	-
н691У	н692У	22.34	-	-
н692У	н696У	40.15	-	-
н696У	н697У	21.04	-	-

3. Сведения о характеристиках уточняемого земельного участка с кадастровым номером 38:06:141904:1918 :

№ п/п	Наименование характеристики	Значение характеристики
1	2	3
1.	Адрес земельного участка	Российская Федерация, 664000, Иркутская область, район Иркутский
1.1.	Сведения о местоположении земельного участка (при отсутствии адреса) в структурированном в соответствии с федеральной информационной адресной системой виде	-
1.2.	Дополнительные сведения о местоположении земельного участка	Иркутская область, Иркутский район, 13 км автодороги Иркутск-Голоустное, садоводческое некоммерческое товарищество "Зеленый сад", участок № 344
2.	Площадь земельного участка ± величина погрешности определения (вычисления) площади (Р ± ΔР), м2	865 ± 21
3.	Формула, примененная для расчета предельной допустимой погрешности определения площади земельного участка, с подставленными значениями и итоговые (вычисленные) значения (ΔР), м2	ΔР = 3,5*0,2*√Р
4.	Площадь земельного участка согласно сведениям Единого государственного реестра недвижимости (Ркад), м2	-
5.	Оценка расхождения Р и Ркад (Р - Ркад), м2	-
6.	Предельные минимальный и максимальный размеры земельного участка (Рмин и Рмакс), м2	-
7.	Кадастровый номер или иной государственный учетный номер (инвентарный) объекта недвижимости, расположенного на земельном участке	-
8.	Вид (виды) разрешенного использования	для ведения садоводства
8.1.	Дополнительные сведения об использовании земельного участка	-
9.	Сведения о земельных участках (землях общего пользования, территории общего пользования), посредством которых обеспечивается доступ	Земли общего пользования
10.	Иные сведения	На земельном участке расположено здание с кадастровым номером 38:06:141904:3370

4. Пояснения к сведениям об уточняемом земельном участке с кадастровым номером 38:06:141904:1918 :

1.	-

Сведения об уточняемых земельных участках, необходимые для исправления реестровых ошибок в сведениях о местоположении их границ

1. Сведения о характерных точках границ уточняемого земельного участка с кадастровым номером 38:06:141904:1919 :

Система координат МСК-38, зона 3 — **Зона № 3**

Обозначение характерных точек границ	Координаты, м				Метод определения координат	Формулы, примененные для расчета средней квадратической погрешности определения координат характерных точек границ (Mt), с подставленными в такие формулы значениями и итоговые (вычисленные) значения Mt, м	Описание закрепления точки
	содержатся в Едином государственном реестре недвижимости		определены в результате выполнения комплексных кадастровых работ				
	X	Y	X	Y			
1	2	3	4	5	6	7	8
н861У	-	-	382961.85	3354857.35	Аналитический метод	0.20	-
н860У	-	-	382960.52	3354899.47	Аналитический метод	0.20	-
н862У	-	-	382939.57	3354898.77	Аналитический метод	0.20	-
н863У	-	-	382940.99	3354857.94	Аналитический метод	0.20	-
н893У	-	-	382951.55	3354857.42	Аналитический метод	0.20	-
н861У	-	-	382961.85	3354857.35	Аналитический метод	0.20	-

2. Сведения о частях границ уточняемого земельного участка с кадастровым номером 38:06:141904:1919 :

Обозначение части границ		Горизонтальное проложение (S), м	Описание прохождения части границ	Сведения о согласовании местоположения границ (согласовано/спорное)
от т.	до т.			
1	2	3	4	5
н861У	н860У	42.14	-	-
н860У	н862У	20.96	-	-
н862У	н863У	40.85	-	-
н863У	н893У	10.57	-	-
н893У	н861У	10.30	-	-

3. Сведения о характеристиках уточняемого земельного участка с кадастровым номером 38:06:141904:1919 :

№ п/п	Наименование характеристики	Значение характеристики
1	2	3
1.	Адрес земельного участка	Российская Федерация, 664000, Иркутская область, район Иркутский
1.1.	Сведения о местоположении земельного участка (при отсутствии адреса) в структурированном в соответствии с федеральной информационной адресной системой виде	-
1.2.	Дополнительные сведения о местоположении земельного участка	Иркутская область, Иркутский район, 13 км автодороги Иркутск-Голоустное, садоводческое некоммерческое товарищество "Зеленый сад", участок № 329
2.	Площадь земельного участка ± величина погрешности определения (вычисления) площади (Р ± ΔР), м2	869 ± 21
3.	Формула, примененная для расчета предельной допустимой погрешности определения площади земельного участка, с подставленными значениями и итоговые (вычисленные) значения (ΔР), м2	ΔР = 3,5*0,2*√Р
4.	Площадь земельного участка согласно сведениям Единого государственного реестра недвижимости (Ркад), м2	-
5.	Оценка расхождения Р и Ркад (Р - Ркад), м2	-
6.	Предельные минимальный и максимальный размеры земельного участка (Рмин и Рмакс), м2	-
7.	Кадастровый номер или иной государственный учетный номер (инвентарный) объекта недвижимости, расположенного на земельном участке	-
8.	Вид (виды) разрешенного использования	для ведения садоводства
8.1.	Дополнительные сведения об использовании земельного участка	-
9.	Сведения о земельных участках (землях общего пользования, территории общего пользования), посредством которых обеспечивается доступ	Земли общего пользования
10.	Иные сведения	На земельном участке расположено здание с кадастровым номером 38:06:141904:2398

4. Пояснения к сведениям об уточняемом земельном участке с кадастровым номером 38:06:141904:1919 :

1.	-

Сведения об уточняемых земельных участках, необходимые для исправления реестровых ошибок в сведениях о местоположении их границ

1. Сведения о характерных точках границ уточняемого земельного участка с кадастровым номером 38:06:141904:1921 :

Система координат МСК-38, зона 3 — **Зона № 3**

Обозначение характерных точек границ	Координаты, м				Метод определения координат	Формулы, примененные для расчета средней квадратической погрешности определения координат характерных точек границ (Mt), с подставленными в такие формулы значениями и итоговые (вычисленные) значения Mt, м	Описание закрепления точки
	содержатся в Едином государственном реестре недвижимости		определены в результате выполнения комплексных кадастровых работ				
	X	Y	X	Y			
1	2	3	4	5	6	7	8
н636У	-	-	383028.89	3354370.86	Аналитический метод	0.20	-
н627У	-	-	383028.44	3354404.59	Аналитический метод	0.20	-
н626У	-	-	383010.84	3354404.76	Аналитический метод	0.20	-
н625У	-	-	383005.16	3354404.81	Аналитический метод	0.20	-
н635У	-	-	383004.71	3354370.24	Аналитический метод	0.20	-
н636У	-	-	383028.89	3354370.86	Аналитический метод	0.20	-

2. Сведения о частях границ уточняемого земельного участка с кадастровым номером 38:06:141904:1921 :

Обозначение части границ		Горизонтальное проложение (S), м	Описание прохождения части границ	Сведения о согласовании местоположения границ (согласовано/спорное)
от т.	до т.			
1	2	3	4	5
н636У	н627У	33.73	-	-
н627У	н626У	17.60	-	-
н626У	н625У	5.68	-	-
н625У	н635У	34.57	-	-
н635У	н636У	24.19	-	-

3. Сведения о характеристиках уточняемого земельного участка с кадастровым номером 38:06:141904:1921 :

№ п/п	Наименование характеристики	Значение характеристики
1	2	3
1.	Адрес земельного участка	Российская Федерация, 664000, Иркутская область, район Иркутский
1.1.	Сведения о местоположении земельного участка (при отсутствии адреса) в структурированном в соответствии с федеральной информационной адресной системой виде	-
1.2.	Дополнительные сведения о местоположении земельного участка	Иркутская область, Иркутский район, 13 км автодороги Иркутск-Голоустное, садоводческое некоммерческое товарищество "Зеленый сад", участок № 290"а"
2.	Площадь земельного участка ± величина погрешности определения (вычисления) площади (Р ± ΔР), м2	810 ± 20
3.	Формула, примененная для расчета предельной допустимой погрешности определения площади земельного участка, с подставленными значениями и итоговые (вычисленные) значения (ΔР), м2	ΔР = 3,5*0,2*√Р
4.	Площадь земельного участка согласно сведениям Единого государственного реестра недвижимости (Ркад), м2	-
5.	Оценка расхождения Р и Ркад (Р - Ркад), м2	-
6.	Предельные минимальный и максимальный размеры земельного участка (Рмин и Рмакс), м2	-
7.	Кадастровый номер или иной государственный учетный номер (инвентарный) объекта недвижимости, расположенного на земельном участке	-
8.	Вид (виды) разрешенного использования	для ведения садоводства
8.1.	Дополнительные сведения об использовании земельного участка	-
9.	Сведения о земельных участках (землях общего пользования, территории общего пользования), посредством которых обеспечивается доступ	Земли общего пользования
10.	Иные сведения	На земельном участке расположено здание с кадастровым номером 38:06:141904:2841

4. Пояснения к сведениям об уточняемом земельном участке с кадастровым номером 38:06:141904:1921 :

1.	-

Сведения об уточняемых земельных участках, необходимые для исправления реестровых ошибок в сведениях о местоположении их границ

1. Сведения о характерных точках границ уточняемого земельного участка с кадастровым номером 38:06:141904:1922 :

Система координат МСК-38, зона 3 **Зона № 3**

Обозначение характерных точек границ	Координаты, м				Метод определения координат	Формулы, примененные для расчета средней квадратической погрешности определения координат характерных точек границ (Mt), с подставленными в такие формулы значениями и итоговые (вычисленные) значения Mt, м	Описание закрепления точки
	содержатся в Едином государственном реестре недвижимости		определены в результате выполнения комплексных кадастровых работ				
	X	Y	X	Y			
1	2	3	4	5	6	7	8
н557У	-	-	383142.14	3354847.61	Аналитический метод	0.20	-
н553У	-	-	383121.69	3354847.70	Аналитический метод	0.20	-
н554У	-	-	383120.59	3354846.46	Аналитический метод	0.20	-
н555У	-	-	383120.23	3354807.96	Аналитический метод	0.20	-
н556У	-	-	383141.08	3354808.44	Аналитический метод	0.20	-
н557У	-	-	383142.14	3354847.61	Аналитический метод	0.20	-

2. Сведения о частях границ уточняемого земельного участка с кадастровым номером 38:06:141904:1922 :

Обозначение части границ		Горизонтальное проложение (S), м	Описание прохождения части границ	Сведения о согласовании местоположения границ (согласовано/спорное)
от т.	до т.			
1	2	3	4	5
н557У	н553У	20.45	-	-
н553У	н554У	1.66	-	-
н554У	н555У	38.50	-	-
н555У	н556У	20.86	-	-
н556У	н557У	39.18	-	-

3. Сведения о характеристиках уточняемого земельного участка с кадастровым номером 38:06:141904:1922 :

№ п/п	Наименование характеристики	Значение характеристики
1	2	3
1.	Адрес земельного участка	Российская Федерация, 664000, Иркутская область, район Иркутский
1.1.	Сведения о местоположении земельного участка (при отсутствии адреса) в структурированном в соответствии с федеральной информационной адресной системой виде	-
1.2.	Дополнительные сведения о местоположении земельного участка	Иркутская область, Иркутский район, 13 км автодороги Иркутск-Голоустное, садоводческое некоммерческое товарищество "Зеленый сад", участок № 231
2.	Площадь земельного участка ± величина погрешности определения (вычисления) площади (Р ± ΔР), м2	835 ± 20
3.	Формула, примененная для расчета предельной допустимой погрешности определения площади земельного участка, с подставленными значениями и итоговые (вычисленные) значения (ΔР), м2	ΔР = 3,5*0,2*√Р
4.	Площадь земельного участка согласно сведениям Единого государственного реестра недвижимости (Ркад), м2	-
5.	Оценка расхождения Р и Ркад (Р - Ркад), м2	-
6.	Предельные минимальный и максимальный размеры земельного участка (Рмин и Рмакс), м2	-
7.	Кадастровый номер или иной государственный учетный номер (инвентарный) объекта недвижимости, расположенного на земельном участке	-
8.	Вид (виды) разрешенного использования	для ведения садоводства
8.1.	Дополнительные сведения об использовании земельного участка	-
9.	Сведения о земельных участках (землях общего пользования, территории общего пользования), посредством которых обеспечивается доступ	Земли общего пользования
10.	Иные сведения	На земельном участке расположено здание с кадастровым номером 38:06:141904:3532

4. Пояснения к сведениям об уточняемом земельном участке с кадастровым номером 38:06:141904:1922 :

1.	-

Сведения об уточняемых земельных участках, необходимые для исправления реестровых ошибок в сведениях о местоположении их границ

1. Сведения о характерных точках границ уточняемого земельного участка с кадастровым номером 38:06:141904:1923 :

Система координат МСК-38, зона 3 **Зона № 3**

Обозначение характерных точек границ	Координаты, м				Метод определения координат	Формулы, примененные для расчета средней квадратической погрешности определения координат характерных точек границ (Mt), с подставленными в такие формулы значениями и итоговые (вычисленные) значения Mt, м	Описание закрепления точки
	содержатся в Едином государственном реестре недвижимости		определены в результате выполнения комплексных кадастровых работ				
	X	Y	X	Y			
1	2	3	4	5	6	7	8
н452У	-	-	383240.34	3354556.19	Аналитический метод	0.20	-
н451У	-	-	383220.29	3354557.19	Аналитический метод	0.20	-
н450У	-	-	383202.60	3354558.16	Аналитический метод	0.20	-
н463У	-	-	383202.06	3354521.40	Аналитический метод	0.20	-
н464У	-	-	383239.76	3354519.20	Аналитический метод	0.20	-
н452У	-	-	383240.34	3354556.19	Аналитический метод	0.20	-

2. Сведения о частях границ уточняемого земельного участка с кадастровым номером 38:06:141904:1923 :

Обозначение части границ		Горизонтальное проложение (S), м	Описание прохождения части границ	Сведения о согласовании местоположения границ (согласовано/спорное)
от т.	до т.			
1	2	3	4	5
н452У	н451У	20.07	-	-
н451У	н450У	17.72	-	-
н450У	н463У	36.76	-	-
н463У	н464У	37.76	-	-
н464У	н452У	36.99	-	-

3. Сведения о характеристиках уточняемого земельного участка с кадастровым номером 38:06:141904:1923 :

№ п/п	Наименование характеристики	Значение характеристики
1	2	3
1.	Адрес земельного участка	Российская Федерация, 664000, Иркутская область, район Иркутский
1.1.	Сведения о местоположении земельного участка (при отсутствии адреса) в структурированном в соответствии с федеральной информационной адресной системой виде	-
1.2.	Дополнительные сведения о местоположении земельного участка	Иркутская область, Иркутский район, 13 км автодороги Иркутск-Голоустное, садоводческое некоммерческое товарищество "Зеленый сад", участок № 210
2.	Площадь земельного участка ± величина погрешности определения (вычисления) площади (Р ± ΔР), м2	1391 ± 20
3.	Формула, примененная для расчета предельной допустимой погрешности определения площади земельного участка, с подставленными значениями и итоговые (вычисленные) значения (ΔР), м2	ΔР = 3,5*0,2*√Р
4.	Площадь земельного участка согласно сведениям Единого государственного реестра недвижимости (Ркад), м2	-
5.	Оценка расхождения Р и Ркад (Р - Ркад), м2	-
6.	Предельные минимальный и максимальный размеры земельного участка (Рмин и Рмакс), м2	-
7.	Кадастровый номер или иной государственный учетный номер (инвентарный) объекта недвижимости, расположенного на земельном участке	-
8.	Вид (виды) разрешенного использования	для ведения садоводства
8.1.	Дополнительные сведения об использовании земельного участка	-
9.	Сведения о земельных участках (землях общего пользования, территории общего пользования), посредством которых обеспечивается доступ	Земли общего пользования
10.	Иные сведения	-

4. Пояснения к сведениям об уточняемом земельном участке с кадастровым номером 38:06:141904:1923 :

1.	-

Сведения об уточняемых земельных участках, необходимые для исправления реестровых ошибок в сведениях о местоположении их границ

1. Сведения о характерных точках границ уточняемого земельного участка с кадастровым номером 38:06:141904:1924 :

Система координат МСК-38, зона 3 — **Зона № 3**

Обозначение характерных точек границ	Координаты, м				Метод определения координат	Формулы, примененные для расчета средней квадратической погрешности определения координат характерных точек границ (Mt), с подставленными в такие формулы значениями и итоговые (вычисленные) значения Mt, м	Описание закрепления точки
	содержатся в Едином государственном реестре недвижимости		определены в результате выполнения комплексных кадастровых работ				
	X	Y	X	Y			
1	2	3	4	5	6	7	8
н727У	-	-	383047.67	3354688.53	Аналитический метод	0.20	-
н728У	-	-	383026.78	3354689.66	Аналитический метод	0.20	-
н745У	-	-	383024.21	3354652.14	Аналитический метод	0.20	-
н746У	-	-	383035.52	3354651.45	Аналитический метод	0.20	-
н747У	-	-	383046.33	3354650.79	Аналитический метод	0.20	-
н727У	-	-	383047.67	3354688.53	Аналитический метод	0.20	-

2. Сведения о частях границ уточняемого земельного участка с кадастровым номером 38:06:141904:1924 :

Обозначение части границ		Горизонтальное проложение (S), м	Описание прохождения части границ	Сведения о согласовании местоположения границ (согласовано/спорное)
от т.	до т.			
1	2	3	4	5
н727У	н728У	20.92	-	-
н728У	н745У	37.61	-	-
н745У	н746У	11.33	-	-
н746У	н747У	10.83	-	-
н747У	н727У	37.76	-	-

3. Сведения о характеристиках уточняемого земельного участка с кадастровым номером 38:06:141904:1924 :

№ п/п	Наименование характеристики	Значение характеристики
1	2	3
1.	Адрес земельного участка	Российская Федерация, 664000, Иркутская область, район Иркутский
1.1.	Сведения о местоположении земельного участка (при отсутствии адреса) в структурированном в соответствии с федеральной информационной адресной системой виде	-
1.2.	Дополнительные сведения о местоположении земельного участка	Иркутская область, Иркутский район, 13 км автодороги Иркутск - Голоустное, садоводческое некоммерческое товарищество "Зеленый сад", участок № 283
2.	Площадь земельного участка ± величина погрешности определения (вычисления) площади (Р ± ΔР), м2	812 ± 20
3.	Формула, примененная для расчета предельной допустимой погрешности определения площади земельного участка, с подставленными значениями и итоговые (вычисленные) значения (ΔР), м2	$\Delta P = 3,5*0,2*\sqrt{P}$
4.	Площадь земельного участка согласно сведениям Единого государственного реестра недвижимости (Ркад), м2	-
5.	Оценка расхождения Р и Ркад (Р - Ркад), м2	-
6.	Предельные минимальный и максимальный размеры земельного участка (Рмин и Рмакс), м2	-
7.	Кадастровый номер или иной государственный учетный номер (инвентарный) объекта недвижимости, расположенного на земельном участке	-
8.	Вид (виды) разрешенного использования	для ведения садоводства
8.1.	Дополнительные сведения об использовании земельного участка	-
9.	Сведения о земельных участках (землях общего пользования, территории общего пользования), посредством которых обеспечивается доступ	Земли общего пользования
10.	Иные сведения	На земельном участке расположено здание с кадастровым номером 38:06:141904:3362

4. Пояснения к сведениям об уточняемом земельном участке с кадастровым номером 38:06:141904:1924 :

1.	-

Сведения об уточняемых земельных участках, необходимые для исправления реестровых ошибок в сведениях о местоположении их границ

1. Сведения о характерных точках границ уточняемого земельного участка с кадастровым номером 38:06:141904:1925 :

Система координат МСК-38, зона 3 — **Зона № 3**

Обозначение характерных точек границ	Координаты, м				Метод определения координат	Формулы, примененные для расчета средней квадратической погрешности определения координат характерных точек границ (Mt), с подставленными в такие формулы значениями и итоговые (вычисленные) значения Mt, м	Описание закрепления точки
	содержатся в Едином государственном реестре недвижимости		определены в результате выполнения комплексных кадастровых работ				
	X	Y	X	Y			
1	2	3	4	5	6	7	8
н658У	-	-	382933.71	3354488.56	Аналитический метод	0.20	-
н652У	-	-	382931.11	3354530.99	Аналитический метод	0.20	-
н653У	-	-	382931.08	3354531.33	Аналитический метод	0.20	-
н654У	-	-	382895.77	3354533.39	Аналитический метод	0.20	-
н655У	-	-	382892.33	3354532.12	Аналитический метод	0.20	-
н656У	-	-	382895.04	3354491.53	Аналитический метод	0.20	-
н657У	-	-	382924.82	3354489.24	Аналитический метод	0.20	-
н672У	-	-	382910.34	3354490.36	Аналитический метод	0.20	-
н658У	-	-	382933.71	3354488.56	Аналитический метод	0.20	-

2. Сведения о частях границ уточняемого земельного участка с кадастровым номером 38:06:141904:1925 :

Обозначение части границ		Горизонтальное проложение (S), м	Описание прохождения части границ	Сведения о согласовании местоположения границ (согласовано/спорное)
от т.	до т.			
1	2	3	4	5
н658У	н652У	42.51	-	-
н652У	н653У	0.34	-	-
н653У	н654У	35.37	-	-
н654У	н655У	3.67	-	-
н655У	н656У	40.68	-	-
н656У	н657У	29.87	-	-
н657У	н672У	14.52	-	-
н672У	н658У	23.44	-	-

3. Сведения о характеристиках уточняемого земельного участка с кадастровым номером 38:06:141904:1925 :

№ п/п	Наименование характеристики	Значение характеристики
1	2	3
1.	Адрес земельного участка	Российская Федерация, 664000, Иркутская область, район Иркутский
1.1.	Сведения о местоположении земельного участка (при отсутствии адреса) в структурированном в соответствии с федеральной информационной адресной системой виде	-
1.2.	Дополнительные сведения о местоположении земельного участка	Иркутская область, Иркутский район, 13 км автодороги Иркутск-Голоустное, садоводческое некоммерческое товарищество "Зеленый сад", участок № 348
2.	Площадь земельного участка ± величина погрешности определения (вычисления) площади (Р ± ΔР), м2	1635 ± 28
3.	Формула, примененная для расчета предельной допустимой погрешности определения площади земельного участка, с подставленными значениями и итоговые (вычисленные) значения (ΔР), м2	$\Delta P = 3,5*0,2*\sqrt{P}$
4.	Площадь земельного участка согласно сведениям Единого государственного реестра недвижимости (Ркад), м2	-
5.	Оценка расхождения Р и Ркад (Р - Ркад), м2	-
6.	Предельные минимальный и максимальный размеры земельного участка (Рмин и Рмакс), м2	-
7.	Кадастровый номер или иной государственный учетный номер (инвентарный) объекта недвижимости, расположенного на земельном участке	-
8.	Вид (виды) разрешенного использования	для ведения садоводства
8.1.	Дополнительные сведения об использовании земельного участка	-
9.	Сведения о земельных участках (землях общего пользования, территории общего пользования), посредством которых обеспечивается доступ	Земли общего пользования
10.	Иные сведения	На земельном участке расположено здание с кадастровым номером 38:06:141904:2259

4. Пояснения к сведениям об уточняемом земельном участке с кадастровым номером 38:06:141904:1925 :

1.	-

Сведения об уточняемых земельных участках, необходимые для исправления реестровых ошибок в сведениях о местоположении их границ

1. Сведения о характерных точках границ уточняемого земельного участка с кадастровым номером 38:06:141904:1926 :

Система координат МСК-38, зона 3 **Зона № 3**

Обозначение характерных точек границ	Координаты, м				Метод определения координат	Формулы, примененные для расчета средней квадратической погрешности определения координат характерных точек границ (Mt), с подставленными в такие формулы значениями и итоговые (вычисленные) значения Mt, м	Описание закрепления точки
	содержатся в Едином государственном реестре недвижимости		определены в результате выполнения комплексных кадастровых работ				
	X	Y	X	Y			
1	2	3	4	5	6	7	8
н342У	-	-	383486.20	3354891.71	Аналитический метод	0.20	-
9	-	-	383467.00	3354893.29	Аналитический метод	0.20	-
н361У	-	-	383464.61	3354849.79	Аналитический метод	0.20	-
н362У	-	-	383484.37	3354849.26	Аналитический метод	0.20	-
н342У	-	-	383486.20	3354891.71	Аналитический метод	0.20	-

2. Сведения о частях границ уточняемого земельного участка с кадастровым номером 38:06:141904:1926 :

Обозначение части границ		Горизонтальное проложение (S), м	Описание прохождения части границ	Сведения о согласовании местоположения границ (согласовано/спорное)
от т.	до т.			
1	2	3	4	5
н342У	9	19.26	-	-
9	н361У	43.57	-	-
н361У	н362У	19.77	-	-
н362У	н342У	42.49	-	-

3. Сведения о характеристиках уточняемого земельного участка с кадастровым номером 38:06:141904:1926 :

№ п/п	Наименование характеристики	Значение характеристики
1	2	3
1.	Адрес земельного участка	Российская Федерация, 664000, Иркутская область, район Иркутский
1.1.	Сведения о местоположении земельного участка (при отсутствии адреса) в структурированном в соответствии с федеральной информационной адресной системой виде	-
1.2.	Дополнительные сведения о местоположении земельного участка	Иркутская область, Иркутский район, 13 км автодороги Иркутск - Голоустное, садоводческое некоммерческое товарищество "Зеленый сад", участок № 4
2.	Площадь земельного участка ± величина погрешности определения (вычисления) площади (P ± ΔP), м2	839 ± 20
3.	Формула, примененная для расчета предельной допустимой погрешности определения площади земельного участка, с подставленными значениями и итоговые (вычисленные) значения (ΔP), м2	ΔP = 3,5*0,2*√P
4.	Площадь земельного участка согласно сведениям Единого государственного реестра недвижимости (Ркад), м2	-
5.	Оценка расхождения Р и Ркад (Р - Ркад), м2	-
6.	Предельные минимальный и максимальный размеры земельного участка (Рмин и Рмакс), м2	-
7.	Кадастровый номер или иной государственный учетный номер (инвентарный) объекта недвижимости, расположенного на земельном участке	-
8.	Вид (виды) разрешенного использования	для ведения садоводства
8.1.	Дополнительные сведения об использовании земельного участка	-
9.	Сведения о земельных участках (землях общего пользования, территории общего пользования), посредством которых обеспечивается доступ	Земли общего пользования
10.	Иные сведения	На земельном участке расположено здание с кадастровым номером 38:06:141904:2701

4. Пояснения к сведениям об уточняемом земельном участке с кадастровым номером 38:06:141904:1926 :

1.	-

Сведения об уточняемых земельных участках, необходимые для исправления реестровых ошибок в сведениях о местоположении их границ

1. Сведения о характерных точках границ уточняемого земельного участка с кадастровым номером 38:06:141904:1928 :

Система координат МСК-38, зона 3 **Зона № 3**

Обозначение характерных точек границ	Координаты, м				Метод определения координат	Формулы, примененные для расчета средней квадратической погрешности определения координат характерных точек границ (Mt), с подставленными в такие формулы значениями и итоговые (вычисленные) значения Mt, м	Описание закрепления точки
	содержатся в Едином государственном реестре недвижимости		определены в результате выполнения комплексных кадастровых работ				
	X	Y	X	Y			
1	2	3	4	5	6	7	8
н648У	-	-	382991.33	3354527.23	Аналитический метод	0.20	-
н649У	-	-	382970.90	3354528.63	Аналитический метод	0.20	-
н661У	-	-	382970.42	3354486.53	Аналитический метод	0.20	-
н662У	-	-	382985.38	3354485.80	Аналитический метод	0.20	-
н663У	-	-	382989.07	3354485.69	Аналитический метод	0.20	-
н648У	-	-	382991.33	3354527.23	Аналитический метод	0.20	-

2. Сведения о частях границ уточняемого земельного участка с кадастровым номером 38:06:141904:1928 :

Обозначение части границ		Горизонтальное проложение (S), м	Описание прохождения части границ	Сведения о согласовании местоположения границ (согласовано/спорное)
от т.	до т.			
1	2	3	4	5
н648У	н649У	20.48	-	-
н649У	н661У	42.10	-	-
н661У	н662У	14.98	-	-
н662У	н663У	3.69	-	-
н663У	н648У	41.60	-	-

3. Сведения о характеристиках уточняемого земельного участка с кадастровым номером 38:06:141904:1928 :

№ п/п	Наименование характеристики	Значение характеристики
1	2	3
1.	Адрес земельного участка	Российская Федерация, 664000, Иркутская область, район Иркутский
1.1.	Сведения о местоположении земельного участка (при отсутствии адреса) в структурированном в соответствии с федеральной информационной адресной системой виде	-
1.2.	Дополнительные сведения о местоположении земельного участка	Иркутская область, Иркутский район, 13 км автодороги Иркутск-Голоустное, садоводческое некоммерческое товарищество "Зеленый сад", участок № 305
2.	Площадь земельного участка ± величина погрешности определения (вычисления) площади (P ± ΔP), м2	819 ± 20
3.	Формула, примененная для расчета предельной допустимой погрешности определения площади земельного участка, с подставленными значениями и итоговые (вычисленные) значения (ΔP), м2	ΔP = 3,5*0,2*√P
4.	Площадь земельного участка согласно сведениям Единого государственного реестра недвижимости (Ркад), м2	-
5.	Оценка расхождения Р и Ркад (Р - Ркад), м2	-
6.	Предельные минимальный и максимальный размеры земельного участка (Рмин и Рмакс), м2	-
7.	Кадастровый номер или иной государственный учетный номер (инвентарный) объекта недвижимости, расположенного на земельном участке	-
8.	Вид (виды) разрешенного использования	для ведения садоводства
8.1.	Дополнительные сведения об использовании земельного участка	-
9.	Сведения о земельных участках (землях общего пользования, территории общего пользования), посредством которых обеспечивается доступ	Земли общего пользования
10.	Иные сведения	На земельном участке расположено здание с кадастровым номером 38:06:141904:2608

4. Пояснения к сведениям об уточняемом земельном участке с кадастровым номером 38:06:141904:1928 :

1.	-

Сведения об уточняемых земельных участках, необходимые для исправления реестровых ошибок в сведениях о местоположении их границ

1. Сведения о характерных точках границ уточняемого земельного участка с кадастровым номером 38:06:141904:1929 :

Система координат МСК-38, зона 3 — **Зона № 3**

Обозначение характерных точек границ	Координаты, м				Метод определения координат	Формулы, примененные для расчета средней квадратической погрешности определения координат характерных точек границ (Mt), с подставленными в такие формулы значениями и итоговые (вычисленные) значения Mt, м	Описание закрепления точки
	содержатся в Едином государственном реестре недвижимости		определены в результате выполнения комплексных кадастровых работ				
	X	Y	X	Y			
1	2	3	4	5	6	7	8
н846У	-	-	383002.68	3354761.91	Аналитический метод	0.20	-
н828У	-	-	383002.10	3354804.56	Аналитический метод	0.20	-
н827У	-	-	382989.27	3354804.63	Аналитический метод	0.20	-
н826У	-	-	382984.28	3354804.42	Аналитический метод	0.20	-
н844У	-	-	382984.54	3354767.16	Аналитический метод	0.20	-
н843У	-	-	382984.24	3354767.13	Аналитический метод	0.20	-
н842У	-	-	382984.29	3354762.69	Аналитический метод	0.20	-
н845У	-	-	382991.41	3354761.73	Аналитический метод	0.20	-
н846У	-	-	383002.68	3354761.91	Аналитический метод	0.20	-

2. Сведения о частях границ уточняемого земельного участка с кадастровым номером 38:06:141904:1929 :

Обозначение части границ		Горизонтальное проложение (S), м	Описание прохождения части границ	Сведения о согласовании местоположения границ (согласовано/спорное)
от т.	до т.			
1	2	3	4	5
н846У	н828У	42.65	-	-
н828У	н827У	12.83	-	-
н827У	н826У	4.99	-	-
н826У	н844У	37.26	-	-
н844У	н843У	0.30	-	-
н843У	н842У	4.44	-	-
н842У	н845У	7.18	-	-
н845У	н846У	11.27	-	-

3. Сведения о характеристиках уточняемого земельного участка с кадастровым номером 38:06:141904:1929 :

№ п/п	Наименование характеристики	Значение характеристики
1	2	3
1.	Адрес земельного участка	Российская Федерация, 664000, Иркутская область, район Иркутский
1.1.	Сведения о местоположении земельного участка (при отсутствии адреса) в структурированном в соответствии с федеральной информационной адресной системой виде	-
1.2.	Дополнительные сведения о местоположении земельного участка	Иркутская область, Иркутский район, 13 км автодороги Иркутск - Голоустное, садоводческое некоммерческое товарищество "Зеленый сад", участок № 312
2.	Площадь земельного участка ± величина погрешности определения (вычисления) площади (P ± ΔP), м2	767 ± 19
3.	Формула, примененная для расчета предельной допустимой погрешности определения площади земельного участка, с подставленными значениями и итоговые (вычисленные) значения (ΔP), м2	ΔP = 3,5*0,2*√P
4.	Площадь земельного участка согласно сведениям Единого государственного реестра недвижимости (Ркад), м2	-
5.	Оценка расхождения P и Ркад (P - Ркад), м2	-
6.	Предельные минимальный и максимальный размеры земельного участка (Рмин и Рмакс), м2	-
7.	Кадастровый номер или иной государственный учетный номер (инвентарный) объекта недвижимости, расположенного на земельном участке	-
8.	Вид (виды) разрешенного использования	для ведения садоводства
8.1.	Дополнительные сведения об использовании земельного участка	-
9.	Сведения о земельных участках (землях общего пользования, территории общего пользования), посредством которых обеспечивается доступ	Земли общего пользования
10.	Иные сведения	На земельном участке расположено здание с кадастровым номером 38:06:141904:2478

4. Пояснения к сведениям об уточняемом земельном участке с кадастровым номером 38:06:141904:1929 :

1.	-

Сведения об уточняемых земельных участках, необходимые для исправления реестровых ошибок в сведениях о местоположении их границ

1. Сведения о характерных точках границ уточняемого земельного участка с кадастровым номером 38:06:141904:1930 :

Система координат МСК-38, зона 3 — **Зона № 3**

Обозначение характерных точек границ	Координаты, м				Метод определения координат	Формулы, примененные для расчета средней квадратической погрешности определения координат характерных точек границ (Mt), с подставленными в такие формулы значениями и итоговые (вычисленные) значения Mt, м	Описание закрепления точки
	содержатся в Едином государственном реестре недвижимости		определены в результате выполнения комплексных кадастровых работ				
	X	Y	X	Y			
1	2	3	4	5	6	7	8
н573У	-	-	383172.01	3354765.72	Аналитический метод	0.20	-
н561У	-	-	383172.17	3354809.00	Аналитический метод	0.20	-
н560У	-	-	383166.83	3354809.07	Аналитический метод	0.20	-
н559У	-	-	383163.58	3354808.33	Аналитический метод	0.20	-
н558У	-	-	383153.23	3354808.33	Аналитический метод	0.20	-
н572У	-	-	383149.97	3354765.14	Аналитический метод	0.20	-
н573У	-	-	383172.01	3354765.72	Аналитический метод	0.20	-

2. Сведения о частях границ уточняемого земельного участка с кадастровым номером 38:06:141904:1930 :

Обозначение части границ		Горизонтальное проложение (S), м	Описание прохождения части границ	Сведения о согласовании местоположения границ (согласовано/спорное)
от т.	до т.			
1	2	3	4	5
н573У	н561У	43.28	-	-
н561У	н560У	5.34	-	-
н560У	н559У	3.33	-	-
н559У	н558У	10.35	-	-
н558У	н572У	43.31	-	-
н572У	н573У	22.05	-	-

3. Сведения о характеристиках уточняемого земельного участка с кадастровым номером 38:06:141904:1930 :

№ п/п	Наименование характеристики	Значение характеристики
1	2	3
1.	Адрес земельного участка	Российская Федерация, 664000, Иркутская область, район Иркутский
1.1.	Сведения о местоположении земельного участка (при отсутствии адреса) в структурированном в соответствии с федеральной информационной адресной системой виде	-
1.2.	Дополнительные сведения о местоположении земельного участка	Иркутская область, Иркутский район, 13 км автодороги Иркутск-Голоустное, садоводческое некоммерческое товарищество "Зеленый сад", участок № 162
2.	Площадь земельного участка ± величина погрешности определения (вычисления) площади (P ± ΔP), м2	883 ± 21
3.	Формула, примененная для расчета предельной допустимой погрешности определения площади земельного участка, с подставленными значениями и итоговые (вычисленные) значения (ΔP), м2	ΔP = 3,5*0,2*√P
4.	Площадь земельного участка согласно сведениям Единого государственного реестра недвижимости (Ркад), м2	-
5.	Оценка расхождения P и Ркад (P - Ркад), м2	-
6.	Предельные минимальный и максимальный размеры земельного участка (Рмин и Рмакс), м2	-
7.	Кадастровый номер или иной государственный учетный номер (инвентарный) объекта недвижимости, расположенного на земельном участке	-
8.	Вид (виды) разрешенного использования	для ведения садоводства
8.1.	Дополнительные сведения об использовании земельного участка	-
9.	Сведения о земельных участках (землях общего пользования, территории общего пользования), посредством которых обеспечивается доступ	Земли общего пользования
10.	Иные сведения	На земельном участке расположено здание с кадастровым номером 38:06:141904:2734

4. Пояснения к сведениям об уточняемом земельном участке с кадастровым номером 38:06:141904:1930 :

1.	-

Сведения об уточняемых земельных участках, необходимые для исправления реестровых ошибок в сведениях о местоположении их границ

1. Сведения о характерных точках границ уточняемого земельного участка с кадастровым номером 38:06:141904:1931 :

Система координат МСК-38, зона 3 — **Зона № 3**

Обозначение характерных точек границ	Координаты, м				Метод определения координат	Формулы, примененные для расчета средней квадратической погрешности определения координат характерных точек границ (Mt), с подставленными в такие формулы значениями и итоговые (вычисленные) значения Mt, м	Описание закрепления точки
	содержатся в Едином государственном реестре недвижимости		определены в результате выполнения комплексных кадастровых работ				
	X	Y	X	Y			
1	2	3	4	5	6	7	8
н753У	-	-	382914.75	3354620.37	Аналитический метод	0.20	-
н739У	-	-	382914.49	3354656.72	Аналитический метод	0.20	-
н738У	-	-	382887.48	3354657.21	Аналитический метод	0.20	-
н750У	-	-	382887.97	3354630.94	Аналитический метод	0.20	-
н751У	-	-	382889.25	3354624.99	Аналитический метод	0.20	-
н752У	-	-	382892.11	3354621.64	Аналитический метод	0.20	-
н753У	-	-	382914.75	3354620.37	Аналитический метод	0.20	-

2. Сведения о частях границ уточняемого земельного участка с кадастровым номером 38:06:141904:1931 :

Обозначение части границ		Горизонтальное проложение (S), м	Описание прохождения части границ	Сведения о согласовании местоположения границ (согласовано/спорное)
от т.	до т.			
1	2	3	4	5
н753У	н739У	36.35	-	-
н739У	н738У	27.01	-	-
н738У	н750У	26.27	-	-
н750У	н751У	6.09	-	-
н751У	н752У	4.40	-	-
н752У	н753У	22.68	-	-

3. Сведения о характеристиках уточняемого земельного участка с кадастровым номером 38:06:141904:1931 :

№ п/п	Наименование характеристики	Значение характеристики
1	2	3
1.	Адрес земельного участка	Российская Федерация, 664000, Иркутская область, район Иркутский
1.1.	Сведения о местоположении земельного участка (при отсутствии адреса) в структурированном в соответствии с федеральной информационной адресной системой виде	-
1.2.	Дополнительные сведения о местоположении земельного участка	Иркутская область, Иркутский район, 13 км автодороги Иркутск - Голоустное, садоводческое некоммерческое товарищество "Зеленый сад", участок № 351
2.	Площадь земельного участка ± величина погрешности определения (вычисления) площади (P ± ΔP), м2	949 ± 22
3.	Формула, примененная для расчета предельной допустимой погрешности определения площади земельного участка, с подставленными значениями и итоговые (вычисленные) значения (ΔP), м2	ΔP = 3,5*0,2*√P
4.	Площадь земельного участка согласно сведениям Единого государственного реестра недвижимости (Ркад), м2	-
5.	Оценка расхождения Р и Ркад (Р - Ркад), м2	-
6.	Предельные минимальный и максимальный размеры земельного участка (Рмин и Рмакс), м2	-
7.	Кадастровый номер или иной государственный учетный номер (инвентарный) объекта недвижимости, расположенного на земельном участке	-
8.	Вид (виды) разрешенного использования	для ведения садоводства
8.1.	Дополнительные сведения об использовании земельного участка	-
9.	Сведения о земельных участках (землях общего пользования, территории общего пользования), посредством которых обеспечивается доступ	Земли общего пользования
10.	Иные сведения	На земельном участке расположено здание с кадастровым номером 38:06:141904:3341

4. Пояснения к сведениям об уточняемом земельном участке с кадастровым номером 38:06:141904:1931 :

1.	-

Сведения об уточняемых земельных участках, необходимые для исправления реестровых ошибок в сведениях о местоположении их границ

1. Сведения о характерных точках границ уточняемого земельного участка с кадастровым номером 38:06:141904:1937 :

Система координат МСК-38, зона 3 — **Зона № 3**

Обозначение характерных точек границ	Координаты, м				Метод определения координат	Формулы, примененные для расчета средней квадратической погрешности определения координат характерных точек границ (Mt), с подставленными в такие формулы значениями и итоговые (вычисленные) значения Mt, м	Описание закрепления точки
	содержатся в Едином государственном реестре недвижимости		определены в результате выполнения комплексных кадастровых работ				
	X	Y	X	Y			
1	2	3	4	5	6	7	8
н442У	-	-	383135.84	3354601.04	Аналитический метод	0.20	-
н443У	-	-	383135.72	3354601.31	Аналитический метод	0.20	-
н873У	-	-	383131.62	3354601.64	Аналитический метод	0.20	-
н874У	-	-	383125.04	3354602.18	Аналитический метод	0.20	-
н444У	-	-	383119.61	3354602.41	Аналитический метод	0.20	-
н445У	-	-	383118.00	3354601.32	Аналитический метод	0.20	-
н446У	-	-	383117.50	3354564.22	Аналитический метод	0.20	-
н447У	-	-	383133.84	3354563.42	Аналитический метод	0.20	-
н442У	-	-	383135.84	3354601.04	Аналитический метод	0.20	-

2. Сведения о частях границ уточняемого земельного участка с кадастровым номером 38:06:141904:1937 :

Обозначение части границ		Горизонтальное проложение (S), м	Описание прохождения части границ	Сведения о согласовании местоположения границ (согласовано/спорное)
от т.	до т.			
1	2	3	4	5
н442У	н443У	0.30	-	-
н443У	н873У	4.11	-	-
н873У	н874У	6.60	-	-
н874У	н444У	5.43	-	-
н444У	н445У	1.94	-	-
н445У	н446У	37.10	-	-
н446У	н447У	16.36	-	-
н447У	н442У	37.67	-	-

3. Сведения о характеристиках уточняемого земельного участка с кадастровым номером 38:06:141904:1937 :

№ п/п	Наименование характеристики	Значение характеристики
1	2	3
1.	Адрес земельного участка	Российская Федерация, 664000, Иркутская область, район Иркутский
1.1.	Сведения о местоположении земельного участка (при отсутствии адреса) в структурированном в соответствии с федеральной информационной адресной системой виде	-
1.2.	Дополнительные сведения о местоположении земельного участка	Российская Федерация, Иркутская область, муниципальный район Иркутский, сельское поселение Ушаковское, территория СНТ Зеленый Сад, улица 4-я, земельный участок 34
2.	Площадь земельного участка ± величина погрешности определения (вычисления) площади (P ± ΔP), м2	652 ± 18
3.	Формула, примененная для расчета предельной допустимой погрешности определения площади земельного участка, с подставленными значениями и итоговые (вычисленные) значения (ΔP), м2	ΔP = 3,5*0,2*√P
4.	Площадь земельного участка согласно сведениям Единого государственного реестра недвижимости (Ркад), м2	-
5.	Оценка расхождения Р и Ркад (Р - Ркад), м2	-
6.	Предельные минимальный и максимальный размеры земельного участка (Рмин и Рмакс), м2	-
7.	Кадастровый номер или иной государственный учетный номер (инвентарный) объекта недвижимости, расположенного на земельном участке	-
8.	Вид (виды) разрешенного использования	для ведения садоводства
8.1.	Дополнительные сведения об использовании земельного участка	-
9.	Сведения о земельных участках (землях общего пользования, территории общего пользования), посредством которых обеспечивается доступ	Земли общего пользования
10.	Иные сведения	На земельном участке расположено здание с кадастровым номером 38:06:141904:2151

4. Пояснения к сведениям об уточняемом земельном участке с кадастровым номером 38:06:141904:1937 :

1.	-

Сведения об уточняемых земельных участках, необходимые для исправления реестровых ошибок в сведениях о местоположении их границ

1. Сведения о характерных точках границ уточняемого земельного участка с кадастровым номером 38:06:141904:1938 :

Система координат МСК-38, зона 3 — **Зона № 3**

Обозначение характерных точек границ	Координаты, м				Метод определения координат	Формулы, примененные для расчета средней квадратической погрешности определения координат характерных точек границ (Mt), с подставленными в такие формулы значениями и итоговые (вычисленные) значения Mt, м	Описание закрепления точки
	содержатся в Едином государственном реестре недвижимости		определены в результате выполнения комплексных кадастровых работ				
	X	Y	X	Y			
1	2	3	4	5	6	7	8
н686У	-	-	383066.95	3354605.92	Аналитический метод	0.20	-
н890У	-	-	383035.37	3354607.99	Аналитический метод	0.20	-
н707У	-	-	383034.52	3354567.80	Аналитический метод	0.20	-
н708У	-	-	383055.97	3354567.06	Аналитический метод	0.20	-
н709У	-	-	383065.84	3354566.63	Аналитический метод	0.20	-
н686У	-	-	383066.95	3354605.92	Аналитический метод	0.20	-

2. Сведения о частях границ уточняемого земельного участка с кадастровым номером 38:06:141904:1938 :

Обозначение части границ		Горизонтальное проложение (S), м	Описание прохождения части границ	Сведения о согласовании местоположения границ (согласовано/спорное)
от т.	до т.			
1	2	3	4	5
н686У	н890У	31.65	-	-
н890У	н707У	40.20	-	-
н707У	н708У	21.46	-	-
н708У	н709У	9.88	-	-
н709У	н686У	39.31	-	-

3. Сведения о характеристиках уточняемого земельного участка с кадастровым номером 38:06:141904:1938 :

№ п/п	Наименование характеристики	Значение характеристики
1	2	3
1.	Адрес земельного участка	Российская Федерация, 664000, Иркутская область, район Иркутский
1.1.	Сведения о местоположении земельного участка (при отсутствии адреса) в структурированном в соответствии с федеральной информационной адресной системой виде	-
1.2.	Дополнительные сведения о местоположении земельного участка	Иркутская область, Иркутский район, 13 км автодороги Иркутск - Голоустное, садоводческое некоммерческое товарищество "Зеленый сад", участок № 274
2.	Площадь земельного участка ± величина погрешности определения (вычисления) площади (P ± ΔP), м2	1250 ± 25
3.	Формула, примененная для расчета предельной допустимой погрешности определения площади земельного участка, с подставленными значениями и итоговые (вычисленные) значения (ΔP), м2	$\Delta P = 3,5*0,2*\sqrt{P}$
4.	Площадь земельного участка согласно сведениям Единого государственного реестра недвижимости (Ркад), м2	-
5.	Оценка расхождения Р и Ркад (Р - Ркад), м2	-
6.	Предельные минимальный и максимальный размеры земельного участка (Рмин и Рмакс), м2	-
7.	Кадастровый номер или иной государственный учетный номер (инвентарный) объекта недвижимости, расположенного на земельном участке	-
8.	Вид (виды) разрешенного использования	для ведения садоводства
8.1.	Дополнительные сведения об использовании земельного участка	-
9.	Сведения о земельных участках (землях общего пользования, территории общего пользования), посредством которых обеспечивается доступ	Земли общего пользования
10.	Иные сведения	На земельном участке расположено здание с кадастровым номером 38:06:141904:2435

4. Пояснения к сведениям об уточняемом земельном участке с кадастровым номером 38:06:141904:1938 :

1.	-

Сведения об уточняемых земельных участках, необходимые для исправления реестровых ошибок в сведениях о местоположении их границ

1. Сведения о характерных точках границ уточняемого земельного участка с кадастровым номером 38:06:141904:1939 :

Система координат МСК-38, зона 3 — **Зона № 3**

Обозначение характерных точек границ	Координаты, м				Метод определения координат	Формулы, примененные для расчета средней квадратической погрешности определения координат характерных точек границ (Mt), с подставленными в такие формулы значениями и итоговые (вычисленные) значения Mt, м	Описание закрепления точки
	содержатся в Едином государственном реестре недвижимости		определены в результате выполнения комплексных кадастровых работ				
	X	Y	X	Y			
1	2	3	4	5	6	7	8
н647У	-	-	383010.32	3354526.51	Аналитический метод	0.20	-
н648У	-	-	382991.33	3354527.23	Аналитический метод	0.20	-
н663У	-	-	382989.07	3354485.69	Аналитический метод	0.20	-
н664У	-	-	383008.67	3354484.76	Аналитический метод	0.20	-
н647У	-	-	383010.32	3354526.51	Аналитический метод	0.20	-

2. Сведения о частях границ уточняемого земельного участка с кадастровым номером 38:06:141904:1939 :

Обозначение части границ		Горизонтальное проложение (S), м	Описание прохождения части границ	Сведения о согласовании местоположения границ (согласовано/спорное)
от т.	до т.			
1	2	3	4	5
н647У	н648У	19.00	-	-
н648У	н663У	41.60	-	-
н663У	н664У	19.62	-	-
н664У	н647У	41.78	-	-

3. Сведения о характеристиках уточняемого земельного участка с кадастровым номером 38:06:141904:1939 :

№ п/п	Наименование характеристики	Значение характеристики
1	2	3
1.	Адрес земельного участка	Российская Федерация, 664000, Иркутская область, район Иркутский
1.1.	Сведения о местоположении земельного участка (при отсутствии адреса) в структурированном в соответствии с федеральной информационной адресной системой виде	-
1.2.	Дополнительные сведения о местоположении земельного участка	Иркутская область, Иркутский район, 13 км автодороги Иркутск - Голоустное, садоводческое некоммерческое товарищество "Зеленый сад", участок № 318
2.	Площадь земельного участка ± величина погрешности определения (вычисления) площади (P ± ΔP), м2	805 ± 20
3.	Формула, примененная для расчета предельной допустимой погрешности определения площади земельного участка, с подставленными значениями и итоговые (вычисленные) значения (ΔP), м2	$\Delta P = 3,5*0,2*\sqrt{P}$
4.	Площадь земельного участка согласно сведениям Единого государственного реестра недвижимости (Ркад), м2	-
5.	Оценка расхождения Р и Ркад (Р - Ркад), м2	-
6.	Предельные минимальный и максимальный размеры земельного участка (Рмин и Рмакс), м2	-
7.	Кадастровый номер или иной государственный учетный номер (инвентарный) объекта недвижимости, расположенного на земельном участке	-
8.	Вид (виды) разрешенного использования	для ведения садоводства
8.1.	Дополнительные сведения об использовании земельного участка	-
9.	Сведения о земельных участках (землях общего пользования, территории общего пользования), посредством которых обеспечивается доступ	Земли общего пользования
10.	Иные сведения	На земельном участке расположено здание с кадастровым номером 38:06:141904:2298

4. Пояснения к сведениям об уточняемом земельном участке с кадастровым номером 38:06:141904:1939 :

1.	-

Сведения об уточняемых земельных участках, необходимые для исправления реестровых ошибок в сведениях о местоположении их границ

1. Сведения о характерных точках границ уточняемого земельного участка с кадастровым номером 38:06:141904:1941 :

Система координат МСК-38, зона 3 **Зона № 3**

Обозначение характерных точек границ	Координаты, м				Метод определения координат	Формулы, примененные для расчета средней квадратической погрешности определения координат характерных точек границ (Mt), с подставленными в такие формулы значениями и итоговые (вычисленные) значения Mt, м	Описание закрепления точки
	содержатся в Едином государственном реестре недвижимости		определены в результате выполнения комплексных кадастровых работ				
	X	Y	X	Y			
1	2	3	4	5	6	7	8
н717У	-	-	382995.96	3354533.11	Аналитический метод	0.20	-
н704У	-	-	382994.76	3354569.36	Аналитический метод	0.20	-
н703У	-	-	382982.07	3354570.04	Аналитический метод	0.20	-
н702У	-	-	382971.85	3354570.43	Аналитический метод	0.20	-
н716У	-	-	382974.65	3354534.19	Аналитический метод	0.20	-
н889У	-	-	382989.63	3354533.63	Аналитический метод	0.20	-
н717У	-	-	382995.96	3354533.11	Аналитический метод	0.20	-

2. Сведения о частях границ уточняемого земельного участка с кадастровым номером 38:06:141904:1941 :

Обозначение части границ		Горизонтальное проложение (S), м	Описание прохождения части границ	Сведения о согласовании местоположения границ (согласовано/спорное)
от т.	до т.			
1	2	3	4	5
н717У	н704У	36.27	-	-
н704У	н703У	12.71	-	-
н703У	н702У	10.23	-	-
н702У	н716У	36.35	-	-
н716У	н889У	14.99	-	-
н889У	н717У	6.35	-	-

3. Сведения о характеристиках уточняемого земельного участка с кадастровым номером 38:06:141904:1941 :

№ п/п	Наименование характеристики	Значение характеристики
1	2	3
1.	Адрес земельного участка	Российская Федерация, 664000, Иркутская область, район Иркутский
1.1.	Сведения о местоположении земельного участка (при отсутствии адреса) в структурированном в соответствии с федеральной информационной адресной системой виде	-
1.2.	Дополнительные сведения о местоположении земельного участка	Иркутская область, Иркутский район, 13 км автодороги Иркутск - Голоустное, садоводческое некоммерческое товарищество "Зеленый сад", участок № 306
2.	Площадь земельного участка ± величина погрешности определения (вычисления) площади (P ± ΔP), м2	798 ± 20
3.	Формула, примененная для расчета предельной допустимой погрешности определения площади земельного участка, с подставленными значениями и итоговые (вычисленные) значения (ΔP), м2	ΔP = 3,5*0,2*√P
4.	Площадь земельного участка согласно сведениям Единого государственного реестра недвижимости (Ркад), м2	-
5.	Оценка расхождения P и Ркад (P - Ркад), м2	-
6.	Предельные минимальный и максимальный размеры земельного участка (Рмин и Рмакс), м2	-
7.	Кадастровый номер или иной государственный учетный номер (инвентарный) объекта недвижимости, расположенного на земельном участке	-
8.	Вид (виды) разрешенного использования	для ведения садоводства
8.1.	Дополнительные сведения об использовании земельного участка	-
9.	Сведения о земельных участках (землях общего пользования, территории общего пользования), посредством которых обеспечивается доступ	Земли общего пользования
10.	Иные сведения	На земельном участке расположено здание с кадастровым номером 38:06:141904:2397

4. Пояснения к сведениям об уточняемом земельном участке с кадастровым номером 38:06:141904:1941 :

1.	-

Сведения об уточняемых земельных участках, необходимые для исправления реестровых ошибок в сведениях о местоположении их границ

1. Сведения о характерных точках границ уточняемого земельного участка с кадастровым номером 38:06:141904:1942 :

Система координат МСК-38, зона 3 **Зона № 3**

Обозначение характерных точек границ	Координаты, м				Метод определения координат	Формулы, примененные для расчета средней квадратической погрешности определения координат характерных точек границ (Mt), с подставленными в такие формулы значениями и итоговые (вычисленные) значения Mt, м	Описание закрепления точки
	содержатся в Едином государственном реестре недвижимости		определены в результате выполнения комплексных кадастровых работ				
	X	Y	X	Y			
1	2	3	4	5	6	7	8
н714У	-	-	382936.07	3354535.63	Аналитический метод	0.20	-
н698У	-	-	382934.00	3354572.98	Аналитический метод	0.20	-
н697У	-	-	382933.88	3354574.24	Аналитический метод	0.20	-
н696У	-	-	382912.85	3354574.88	Аналитический метод	0.20	-
н695У	-	-	382890.11	3354575.41	Аналитический метод	0.20	-
н711У	-	-	382891.51	3354542.52	Аналитический метод	0.20	-
н712У	-	-	382893.23	3354539.72	Аналитический метод	0.20	-
н713У	-	-	382894.75	3354538.87	Аналитический метод	0.20	-
н714У	-	-	382936.07	3354535.63	Аналитический метод	0.20	-

2. Сведения о частях границ уточняемого земельного участка с кадастровым номером 38:06:141904:1942 :

Обозначение части границ		Горизонтальное проложение (S), м	Описание прохождения части границ	Сведения о согласовании местоположения границ (согласовано/спорное)
от т.	до т.			
1	2	3	4	5
н714У	н698У	37.41	-	-
н698У	н697У	1.27	-	-
н697У	н696У	21.04	-	-
н696У	н695У	22.75	-	-
н695У	н711У	32.92	-	-
н711У	н712У	3.29	-	-
н712У	н713У	1.74	-	-
н713У	н714У	41.45	-	-

3. Сведения о характеристиках уточняемого земельного участка с кадастровым номером 38:06:141904:1942 :

№ п/п	Наименование характеристики	Значение характеристики
1	2	3
1.	Адрес земельного участка	Российская Федерация, 664000, Иркутская область, район Иркутский
1.1.	Сведения о местоположении земельного участка (при отсутствии адреса) в структурированном в соответствии с федеральной информационной адресной системой виде	-
1.2.	Дополнительные сведения о местоположении земельного участка	Иркутская область, Иркутский район, 13 км автодороги Иркутск - Голоустное, садоводческое некоммерческое товарищество "Зеленый сад", участок № 343
2.	Площадь земельного участка ± величина погрешности определения (вычисления) площади (P ± ΔP), м2	1646 ± 28
3.	Формула, примененная для расчета предельной допустимой погрешности определения площади земельного участка, с подставленными значениями и итоговые (вычисленные) значения (ΔP), м2	ΔP = 3,5*0,2*√P
4.	Площадь земельного участка согласно сведениям Единого государственного реестра недвижимости (Ркад), м2	-
5.	Оценка расхождения P и Ркад (P - Ркад), м2	-
6.	Предельные минимальный и максимальный размеры земельного участка (Рмин и Рмакс), м2	-
7.	Кадастровый номер или иной государственный учетный номер (инвентарный) объекта недвижимости, расположенного на земельном участке	-
8.	Вид (виды) разрешенного использования	для ведения садоводства
8.1.	Дополнительные сведения об использовании земельного участка	-
9.	Сведения о земельных участках (землях общего пользования, территории общего пользования), посредством которых обеспечивается доступ	Земли общего пользования
10.	Иные сведения	На земельном участке расположено здание с кадастровым номером 38:06:141904:2259

4. Пояснения к сведениям об уточняемом земельном участке с кадастровым номером 38:06:141904:1942 :

1.	-

Сведения об уточняемых земельных участках, необходимые для исправления реестровых ошибок в сведениях о местоположении их границ

1. Сведения о характерных точках границ уточняемого земельного участка с кадастровым номером 38:06:141904:1943 :

Система координат МСК-38, зона 3 **Зона № 3**

Обозначение характерных точек границ	Координаты, м				Метод определения координат	Формулы, примененные для расчета средней квадратической погрешности определения координат характерных точек границ (Mt), с подставленными в такие формулы значениями и итоговые (вычисленные) значения Mt, м	Описание закрепления точки
	содержатся в Едином государственном реестре недвижимости		определены в результате выполнения комплексных кадастровых работ				
	X	Y	X	Y			
1	2	3	4	5	6	7	8
н274У	-	-	383361.37	3354761.70	Аналитический метод	0.20	-
н275У	-	-	383325.10	3354762.35	Аналитический метод	0.20	-
н276У	-	-	383322.41	3354760.36	Аналитический метод	0.20	-
н277У	-	-	383323.75	3354720.75	Аналитический метод	0.20	-
н278У	-	-	383358.56	3354719.78	Аналитический метод	0.20	-
н279У	-	-	383358.59	3354719.50	Аналитический метод	0.20	-
н280У	-	-	383360.51	3354719.47	Аналитический метод	0.20	-
н274У	-	-	383361.37	3354761.70	Аналитический метод	0.20	-

2. Сведения о частях границ уточняемого земельного участка с кадастровым номером 38:06:141904:1943 :

Обозначение части границ		Горизонтальное проложение (S), м	Описание прохождения части границ	Сведения о согласовании местоположения границ (согласовано/спорное)
от т.	до т.			
1	2	3	4	5
н274У	н275У	36.28	-	-
н275У	н276У	3.35	-	-
н276У	н277У	39.63	-	-
н277У	н278У	34.82	-	-
н278У	н279У	0.28	-	-
н279У	н280У	1.92	-	-
н280У	н274У	42.24	-	-

3. Сведения о характеристиках уточняемого земельного участка с кадастровым номером 38:06:141904:1943 :

№ п/п	Наименование характеристики	Значение характеристики
1	2	3
1.	Адрес земельного участка	Российская Федерация, 664000, Иркутская область, район Иркутский
1.1.	Сведения о местоположении земельного участка (при отсутствии адреса) в структурированном в соответствии с федеральной информационной адресной системой виде	-
1.2.	Дополнительные сведения о местоположении земельного участка	Иркутская область, Иркутский район, 13 км автодороги Иркутск-Голоустное, садоводческое некомерческое товарищество " Зеленый сад", участок № 62
2.	Площадь земельного участка ± величина погрешности определения (вычисления) площади (P ± ΔP), м2	1582 ± 28
3.	Формула, примененная для расчета предельной допустимой погрешности определения площади земельного участка, с подставленными значениями и итоговые (вычисленные) значения (ΔP), м2	ΔP = 3,5*0,2*√P
4.	Площадь земельного участка согласно сведениям Единого государственного реестра недвижимости (Ркад), м2	-
5.	Оценка расхождения Р и Ркад (Р - Ркад), м2	-
6.	Предельные минимальный и максимальный размеры земельного участка (Рмин и Рмакс), м2	-
7.	Кадастровый номер или иной государственный учетный номер (инвентарный) объекта недвижимости, расположенного на земельном участке	-
8.	Вид (виды) разрешенного использования	для ведения садоводства
8.1.	Дополнительные сведения об использовании земельного участка	-
9.	Сведения о земельных участках (землях общего пользования, территории общего пользования), посредством которых обеспечивается доступ	Земли общего пользования
10.	Иные сведения	На земельном участке расположено здание с кадастровым номером 38:06:141904:2854

4. Пояснения к сведениям об уточняемом земельном участке с кадастровым номером 38:06:141904:1943 :

1.	-

Сведения об уточняемых земельных участках, необходимые для исправления реестровых ошибок в сведениях о местоположении их границ

1. Сведения о характерных точках границ уточняемого земельного участка с кадастровым номером 38:06:141904:1944 :

Система координат МСК-38, зона 3 **Зона № 3**

Обозначение характерных точек границ	Координаты, м				Метод определения координат	Формулы, примененные для расчета средней квадратической погрешности определения координат характерных точек границ (Mt), с подставленными в такие формулы значениями и итоговые (вычисленные) значения Mt, м	Описание закрепления точки
	содержатся в Едином государственном реестре недвижимости		определены в результате выполнения комплексных кадастровых работ				
	X	Y	X	Y			
1	2	3	4	5	6	7	8
н450У	-	-	383202.60	3354558.16	Аналитический метод	0.20	-
н449У	-	-	383181.28	3354559.23	Аналитический метод	0.20	-
н461У	-	-	383179.85	3354522.66	Аналитический метод	0.20	-
н462У	-	-	383201.93	3354520.81	Аналитический метод	0.20	-
н463У	-	-	383202.06	3354521.40	Аналитический метод	0.20	-
н450У	-	-	383202.60	3354558.16	Аналитический метод	0.20	-

2. Сведения о частях границ уточняемого земельного участка с кадастровым номером 38:06:141904:1944 :

Обозначение части границ		Горизонтальное проложение (S), м	Описание прохождения части границ	Сведения о согласовании местоположения границ (согласовано/спорное)
от т.	до т.			
1	2	3	4	5
н450У	н449У	21.35	-	-
н449У	н461У	36.60	-	-
н461У	н462У	22.16	-	-
н462У	н463У	0.60	-	-
н463У	н450У	36.76	-	-

3. Сведения о характеристиках уточняемого земельного участка с кадастровым номером 38:06:141904:1944 :

№ п/п	Наименование характеристики	Значение характеристики
1	2	3
1.	Адрес земельного участка	Российская Федерация, 664000, Иркутская область, район Иркутский
1.1.	Сведения о местоположении земельного участка (при отсутствии адреса) в структурированном в соответствии с федеральной информационной адресной системой виде	-
1.2.	Дополнительные сведения о местоположении земельного участка	Иркутская область, Иркутский район, 13 км автодороги Иркутск - Голоустное, садоводческое некоммерческое товарищество "Зеленый сад", участок № 211
2.	Площадь земельного участка ± величина погрешности определения (вычисления) площади (P ± ΔP), м2	806 ± 20
3.	Формула, примененная для расчета предельной допустимой погрешности определения площади земельного участка, с подставленными значениями и итоговые (вычисленные) значения (ΔP), м2	ΔP = 3,5*0,2*√P
4.	Площадь земельного участка согласно сведениям Единого государственного реестра недвижимости (Ркад), м2	-
5.	Оценка расхождения Р и Ркад (Р - Ркад), м2	-
6.	Предельные минимальный и максимальный размеры земельного участка (Рмин и Рмакс), м2	-
7.	Кадастровый номер или иной государственный учетный номер (инвентарный) объекта недвижимости, расположенного на земельном участке	-
8.	Вид (виды) разрешенного использования	для ведения садоводства
8.1.	Дополнительные сведения об использовании земельного участка	-
9.	Сведения о земельных участках (землях общего пользования, территории общего пользования), посредством которых обеспечивается доступ	Земли общего пользования
10.	Иные сведения	На земельном участке расположено здание с кадастровым номером 38:06:141904:2711

4. Пояснения к сведениям об уточняемом земельном участке с кадастровым номером 38:06:141904:1944 :

1.	-

Сведения об уточняемых земельных участках, необходимые для исправления реестровых ошибок в сведениях о местоположении их границ

1. Сведения о характерных точках границ уточняемого земельного участка с кадастровым номером 38:06:141904:1945 :

Система координат МСК-38, зона 3 **Зона № 3**

Обозначение характерных точек границ	Координаты, м				Метод определения координат	Формулы, примененные для расчета средней квадратической погрешности определения координат характерных точек границ (Mt), с подставленными в такие формулы значениями и итоговые (вычисленные) значения Mt, м	Описание закрепления точки
	содержатся в Едином государственном реестре недвижимости		определены в результате выполнения комплексных кадастровых работ				
	X	Y	X	Y			
1	2	3	4	5	6	7	8
н795У	-	-	382986.29	3354697.02	Аналитический метод	0.20	-
н780У	-	-	382984.82	3354725.59	Аналитический метод	0.20	-
н779У	-	-	382965.28	3354725.32	Аналитический метод	0.20	-
н778У	-	-	382940.25	3354724.40	Аналитический метод	0.20	-
н794У	-	-	382940.24	3354699.24	Аналитический метод	0.20	-
н795У	-	-	382986.29	3354697.02	Аналитический метод	0.20	-

2. Сведения о частях границ уточняемого земельного участка с кадастровым номером 38:06:141904:1945 :

Обозначение части границ		Горизонтальное проложение (S), м	Описание прохождения части границ	Сведения о согласовании местоположения границ (согласовано/спорное)
от т.	до т.			
1	2	3	4	5
н795У	н780У	28.61	-	-
н780У	н779У	19.54	-	-
н779У	н778У	25.05	-	-
н778У	н794У	25.16	-	-
н794У	н795У	46.10	-	-

3. Сведения о характеристиках уточняемого земельного участка с кадастровым номером 38:06:141904:1945 :

№ п/п	Наименование характеристики	Значение характеристики
1	2	3
1.	Адрес земельного участка	Российская Федерация, 664000, Иркутская область, район Иркутский
1.1.	Сведения о местоположении земельного участка (при отсутствии адреса) в структурированном в соответствии с федеральной информационной адресной системой виде	-
1.2.	Дополнительные сведения о местоположении земельного участка	Иркутская область, Иркутский район, 13 км автодороги Иркутск-Голоустное, садоводческое некоммерческое товарищество "Зеленый сад", участок № 323
2.	Площадь земельного участка ± величина погрешности определения (вычисления) площади (Р ± ΔР), м2	1222 ± 24
3.	Формула, примененная для расчета предельной допустимой погрешности определения площади земельного участка, с подставленными значениями и итоговые (вычисленные) значения (ΔР), м2	ΔР = 3,5*0,2*√Р
4.	Площадь земельного участка согласно сведениям Единого государственного реестра недвижимости (Ркад), м2	-
5.	Оценка расхождения Р и Ркад (Р - Ркад), м2	-
6.	Предельные минимальный и максимальный размеры земельного участка (Рмин и Рмакс), м2	-
7.	Кадастровый номер или иной государственный учетный номер (инвентарный) объекта недвижимости, расположенного на земельном участке	-
8.	Вид (виды) разрешенного использования	для ведения садоводства
8.1.	Дополнительные сведения об использовании земельного участка	-
9.	Сведения о земельных участках (землях общего пользования, территории общего пользования), посредством которых обеспечивается доступ	Земли общего пользования
10.	Иные сведения	На земельном участке расположено здание с кадастровым номером 38:06:141904:3455

4. Пояснения к сведениям об уточняемом земельном участке с кадастровым номером 38:06:141904:1945 :

1.	-

Сведения об уточняемых земельных участках, необходимые для исправления реестровых ошибок в сведениях о местоположении их границ

1. Сведения о характерных точках границ уточняемого земельного участка с кадастровым номером 38:06:141904:1961 :

Система координат МСК-38, зона 3 **Зона № 3**

Обозначение характерных точек границ	Координаты, м				Метод определения координат	Формулы, примененные для расчета средней квадратической погрешности определения координат характерных точек границ (Mt), с подставленными в такие формулы значениями и итоговые (вычисленные) значения Mt, м	Описание закрепления точки
	содержатся в Едином государственном реестре недвижимости		определены в результате выполнения комплексных кадастровых работ				
	X	Y	X	Y			
1	2	3	4	5	6	7	8
н706У	-	-	383028.62	3354568.16	Аналитический метод	0.20	-
н705У	-	-	383001.97	3354569.33	Аналитический метод	0.20	-
н704У	-	-	382994.76	3354569.36	Аналитический метод	0.20	-
н717У	-	-	382995.96	3354533.11	Аналитический метод	0.20	-
н718У	-	-	383027.95	3354530.51	Аналитический метод	0.20	-
н706У	-	-	383028.62	3354568.16	Аналитический метод	0.20	-

2. Сведения о частях границ уточняемого земельного участка с кадастровым номером 38:06:141904:1961 :

Обозначение части границ		Горизонтальное проложение (S), м	Описание прохождения части границ	Сведения о согласовании местоположения границ (согласовано/спорное)
от т.	до т.			
1	2	3	4	5
н706У	н705У	26.68	-	-
н705У	н704У	7.21	-	-
н704У	н717У	36.27	-	-
н717У	н718У	32.10	-	-
н718У	н706У	37.66	-	-

3. Сведения о характеристиках уточняемого земельного участка с кадастровым номером 38:06:141904:1961 :

№ п/п	Наименование характеристики	Значение характеристики
1	2	3
1.	Адрес земельного участка	Российская Федерация, 664000, Иркутская область, район Иркутский
1.1.	Сведения о местоположении земельного участка (при отсутствии адреса) в структурированном в соответствии с федеральной информационной адресной системой виде	-
1.2.	Дополнительные сведения о местоположении земельного участка	Иркутская область, Иркутский район, 13 км автодороги Иркутск - Голоустное, садоводческое некоммерческое товарищество "Зеленый сад", участок № 294
2.	Площадь земельного участка ± величина погрешности определения (вычисления) площади (Р ± ΔР), м2	1220 ± 24
3.	Формула, примененная для расчета предельной допустимой погрешности определения площади земельного участка, с подставленными значениями и итоговые (вычисленные) значения (ΔР), м2	ΔР = 3,5*0,2*√Р
4.	Площадь земельного участка согласно сведениям Единого государственного реестра недвижимости (Ркад), м2	-
5.	Оценка расхождения Р и Ркад (Р - Ркад), м2	-
6.	Предельные минимальный и максимальный размеры земельного участка (Рмин и Рмакс), м2	-
7.	Кадастровый номер или иной государственный учетный номер (инвентарный) объекта недвижимости, расположенного на земельном участке	-
8.	Вид (виды) разрешенного использования	для ведения садоводства
8.1.	Дополнительные сведения об использовании земельного участка	-
9.	Сведения о земельных участках (землях общего пользования, территории общего пользования), посредством которых обеспечивается доступ	Земли общего пользования
10.	Иные сведения	-

4. Пояснения к сведениям об уточняемом земельном участке с кадастровым номером 38:06:141904:1961 :

1.	-

Сведения об уточняемых земельных участках, необходимые для исправления реестровых ошибок в сведениях о местоположении их границ

1. Сведения о характерных точках границ уточняемого земельного участка с кадастровым номером 38:06:141904:1963 :

Система координат МСК-38, зона 3 — **Зона № 3**

Обозначение характерных точек границ	Координаты, м				Метод определения координат	Формулы, примененные для расчета средней квадратической погрешности определения координат характерных точек границ (Mt), с подставленными в такие формулы значениями и итоговые (вычисленные) значения Mt, м	Описание закрепления точки
	содержатся в Едином государственном реестре недвижимости		определены в результате выполнения комплексных кадастровых работ				
	X	Y	X	Y			
1	2	3	4	5	6	7	8
н826У	-	-	382984.28	3354804.42	Аналитический метод	0.20	-
н825У	-	-	382971.17	3354804.71	Аналитический метод	0.20	-
н824У	-	-	382965.78	3354804.35	Аналитический метод	0.20	-
н841У	-	-	382966.21	3354763.11	Аналитический метод	0.20	-
н842У	-	-	382984.29	3354762.69	Аналитический метод	0.20	-
н843У	-	-	382984.24	3354767.13	Аналитический метод	0.20	-
н844У	-	-	382984.54	3354767.16	Аналитический метод	0.20	-
н826У	-	-	382984.28	3354804.42	Аналитический метод	0.20	-

2. Сведения о частях границ уточняемого земельного участка с кадастровым номером 38:06:141904:1963 :

Обозначение части границ		Горизонтальное проложение (S), м	Описание прохождения части границ	Сведения о согласовании местоположения границ (согласовано/спорное)
от т.	до т.			
1	2	3	4	5
н826У	н825У	13.11	-	-
н825У	н824У	5.40	-	-
н824У	н841У	41.24	-	-
н841У	н842У	18.08	-	-
н842У	н843У	4.44	-	-
н843У	н844У	0.30	-	-
н844У	н826У	37.26	-	-

3. Сведения о характеристиках уточняемого земельного участка с кадастровым номером 38:06:141904:1963 :

№ п/п	Наименование характеристики	Значение характеристики
1	2	3
1.	Адрес земельного участка	Российская Федерация, 664000, Иркутская область, район Иркутский
1.1.	Сведения о местоположении земельного участка (при отсутствии адреса) в структурированном в соответствии с федеральной информационной адресной системой виде	-
1.2.	Дополнительные сведения о местоположении земельного участка	Иркутская область, Иркутский район, 13 км автодороги Иркутск - Голоустное, садоводческое некоммерческое товарищество "Зеленый сад", участок №325
2.	Площадь земельного участка ± величина погрешности определения (вычисления) площади (Р ± ΔР), м2	766 ± 19
3.	Формула, примененная для расчета предельной допустимой погрешности определения площади земельного участка, с подставленными значениями и итоговые (вычисленные) значения (ΔР), м2	ΔР = 3,5*0,2*√Р
4.	Площадь земельного участка согласно сведениям Единого государственного реестра недвижимости (Ркад), м2	-
5.	Оценка расхождения Р и Ркад (Р - Ркад), м2	-
6.	Предельные минимальный и максимальный размеры земельного участка (Рмин и Рмакс), м2	-
7.	Кадастровый номер или иной государственный учетный номер (инвентарный) объекта недвижимости, расположенного на земельном участке	-
8.	Вид (виды) разрешенного использования	для ведения садоводства
8.1.	Дополнительные сведения об использовании земельного участка	-
9.	Сведения о земельных участках (землях общего пользования, территории общего пользования), посредством которых обеспечивается доступ	Земли общего пользования
10.	Иные сведения	На земельном участке расположено здание с кадастровым номером 38:06:141904:2479

4. Пояснения к сведениям об уточняемом земельном участке с кадастровым номером 38:06:141904:1963 :

1.	-

Сведения об уточняемых земельных участках, необходимые для исправления реестровых ошибок в сведениях о местоположении их границ

1. Сведения о характерных точках границ уточняемого земельного участка с кадастровым номером 38:06:141904:1964 :

Система координат МСК-38, зона 3 — **Зона № 3**

Обозначение характерных точек границ	Координаты, м				Метод определения координат	Формулы, примененные для расчета средней квадратической погрешности определения координат характерных точек границ (Mt), с подставленными в такие формулы значениями и итоговые (вычисленные) значения Mt, м	Описание закрепления точки
	содержатся в Едином государственном реестре недвижимости		определены в результате выполнения комплексных кадастровых работ				
	X	Y	X	Y			
1	2	3	4	5	6	7	8
н631У	-	-	382953.43	3354845.26	Аналитический метод	0.20	-
н632У	-	-	382929.86	3354845.34	Аналитический метод	0.20	-
н820У	-	-	382928.90	3354806.01	Аналитический метод	0.20	-
н822У	-	-	382928.89	3354803.05	Аналитический метод	0.20	-
н823У	-	-	382953.05	3354803.82	Аналитический метод	0.20	-
н631У	-	-	382953.43	3354845.26	Аналитический метод	0.20	-

2. Сведения о частях границ уточняемого земельного участка с кадастровым номером 38:06:141904:1964 :

Обозначение части границ		Горизонтальное проложение (S), м	Описание прохождения части границ	Сведения о согласовании местоположения границ (согласовано/спорное)
от т.	до т.			
1	2	3	4	5
н631У	н632У	23.57	-	-
н632У	н820У	39.34	-	-
н820У	н822У	2.96	-	-
н822У	н823У	24.17	-	-
н823У	н631У	41.44	-	-

3. Сведения о характеристиках уточняемого земельного участка с кадастровым номером 38:06:141904:1964 :

№ п/п	Наименование характеристики	Значение характеристики
1	2	3
1.	Адрес земельного участка	Российская Федерация, 664000, Иркутская область, район Иркутский
1.1.	Сведения о местоположении земельного участка (при отсутствии адреса) в структурированном в соответствии с федеральной информационной адресной системой виде	-
1.2.	Дополнительные сведения о местоположении земельного участка	Иркутская область, Иркутский район, 13 км автодороги Иркутск - Голоустное, садоводческое некоммерческое товарищество "Зеленый сад", участок №328
2.	Площадь земельного участка ± величина погрешности определения (вычисления) площади (Р ± ΔР), м2	1000 ± 24
3.	Формула, примененная для расчета предельной допустимой погрешности определения площади земельного участка, с подставленными значениями и итоговые (вычисленные) значения (ΔР), м2	ΔР = 3,5*0,2*√Р
4.	Площадь земельного участка согласно сведениям Единого государственного реестра недвижимости (Ркад), м2	-
5.	Оценка расхождения Р и Ркад (Р - Ркад), м2	-
6.	Предельные минимальный и максимальный размеры земельного участка (Рмин и Рмакс), м2	-
7.	Кадастровый номер или иной государственный учетный номер (инвентарный) объекта недвижимости, расположенного на земельном участке	-
8.	Вид (виды) разрешенного использования	для ведения садоводства
8.1.	Дополнительные сведения об использовании земельного участка	-
9.	Сведения о земельных участках (землях общего пользования, территории общего пользования), посредством которых обеспечивается доступ	Земли общего пользования
10.	Иные сведения	-

4. Пояснения к сведениям об уточняемом земельном участке с кадастровым номером 38:06:141904:1964 :

1.	-

Сведения об уточняемых земельных участках, необходимые для исправления реестровых ошибок в сведениях о местоположении их границ

1. Сведения о характерных точках границ уточняемого земельного участка с кадастровым номером 38:06:141904:1965 :

Система координат МСК-38, зона 3 **Зона № 3**

Обозначение характерных точек границ	Координаты, м				Метод определения координат	Формулы, примененные для расчета средней квадратической погрешности определения координат характерных точек границ (Mt), с подставленными в такие формулы значениями и итоговые (вычисленные) значения Mt, м	Описание закрепления точки
	содержатся в Едином государственном реестре недвижимости		определены в результате выполнения комплексных кадастровых работ				
	X	Y	X	Y			
1	2	3	4	5	6	7	8
н378У	-	-	383137.10	3354376.35	Аналитический метод	0.20	-
н373У	-	-	383136.51	3354432.19	Аналитический метод	0.20	-
н374У	-	-	383118.43	3354432.41	Аналитический метод	0.20	-
н375У	-	-	383116.07	3354429.58	Аналитический метод	0.20	-
н376У	-	-	383117.36	3354379.43	Аналитический метод	0.20	-
н377У	-	-	383119.99	3354377.22	Аналитический метод	0.20	-
н378У	-	-	383137.10	3354376.35	Аналитический метод	0.20	-

2. Сведения о частях границ уточняемого земельного участка с кадастровым номером 38:06:141904:1965 :

Обозначение части границ		Горизонтальное проложение (S), м	Описание прохождения части границ	Сведения о согласовании местоположения границ (согласовано/спорное)
от т.	до т.			
1	2	3	4	5
н378У	н373У	55.84	-	-
н373У	н374У	18.08	-	-
н374У	н375У	3.68	-	-
н375У	н376У	50.17	-	-
н376У	н377У	3.44	-	-
н377У	н378У	17.13	-	-

3. Сведения о характеристиках уточняемого земельного участка с кадастровым номером 38:06:141904:1965 :

№ п/п	Наименование характеристики	Значение характеристики
1	2	3
1.	Адрес земельного участка	Российская Федерация, 664000, Иркутская область, район Иркутский
1.1.	Сведения о местоположении земельного участка (при отсутствии адреса) в структурированном в соответствии с федеральной информационной адресной системой виде	-
1.2.	Дополнительные сведения о местоположении земельного участка	Иркутская область, Иркутский район, 13 км автодороги Иркутск - Голоустное, садоводческое некоммерческое товарищество "Зеленый сад", участок № 241
2.	Площадь земельного участка ± величина погрешности определения (вычисления) площади (P ± ΔP), м2	1108 ± 23
3.	Формула, примененная для расчета предельной допустимой погрешности определения площади земельного участка, с подставленными значениями и итоговые (вычисленные) значения (ΔP), м2	ΔP = 3,5*0,2*√P
4.	Площадь земельного участка согласно сведениям Единого государственного реестра недвижимости (Ркад), м2	-
5.	Оценка расхождения P и Ркад (P - Ркад), м2	-
6.	Предельные минимальный и максимальный размеры земельного участка (Рмин и Рмакс), м2	-
7.	Кадастровый номер или иной государственный учетный номер (инвентарный) объекта недвижимости, расположенного на земельном участке	-
8.	Вид (виды) разрешенного использования	для ведения садоводства
8.1.	Дополнительные сведения об использовании земельного участка	-
9.	Сведения о земельных участках (землях общего пользования, территории общего пользования), посредством которых обеспечивается доступ	Земли общего пользования
10.	Иные сведения	На земельном участке расположено здание с кадастровым номером 38:06:141904:2692

4. Пояснения к сведениям об уточняемом земельном участке с кадастровым номером 38:06:141904:1965 :

1.	-

Сведения об уточняемых земельных участках, необходимые для исправления реестровых ошибок в сведениях о местоположении их границ

1. Сведения о характерных точках границ уточняемого земельного участка с кадастровым номером 38:06:141904:1970 :

Система координат МСК-38, зона 3 **Зона № 3**

Обозначение характерных точек границ	Координаты, м				Метод определения координат	Формулы, примененные для расчета средней квадратической погрешности определения координат характерных точек границ (Mt), с подставленными в такие формулы значениями и итоговые (вычисленные) значения Mt, м	Описание закрепления точки
	содержатся в Едином государственном реестре недвижимости		определены в результате выполнения комплексных кадастровых работ				
	X	Y	X	Y			
1	2	3	4	5	6	7	8
н840У	-	-	382929.05	3354763.02	Аналитический метод	0.20	-
н821У	-	-	382928.53	3354802.81	Аналитический метод	0.20	-
н822У	-	-	382928.89	3354803.05	Аналитический метод	0.20	-
н820У	-	-	382928.90	3354806.01	Аналитический метод	0.20	-
н819У	-	-	382910.08	3354806.03	Аналитический метод	0.20	-
н839У	-	-	382909.88	3354763.58	Аналитический метод	0.20	-
н840У	-	-	382929.05	3354763.02	Аналитический метод	0.20	-

2. Сведения о частях границ уточняемого земельного участка с кадастровым номером 38:06:141904:1970 :

Обозначение части границ		Горизонтальное проложение (S), м	Описание прохождения части границ	Сведения о согласовании местоположения границ (согласовано/спорное)
от т.	до т.			
1	2	3	4	5
н840У	н821У	39.79	-	-
н821У	н822У	0.43	-	-
н822У	н820У	2.96	-	-
н820У	н819У	18.82	-	-
н819У	н839У	42.45	-	-
н839У	н840У	19.18	-	-

3. Сведения о характеристиках уточняемого земельного участка с кадастровым номером 38:06:141904:1970 :

№ п/п	Наименование характеристики	Значение характеристики
1	2	3
1.	Адрес земельного участка	Российская Федерация, 664000, Иркутская область, район Иркутский
1.1.	Сведения о местоположении земельного участка (при отсутствии адреса) в структурированном в соответствии с федеральной информационной адресной системой виде	-
1.2.	Дополнительные сведения о местоположении земельного участка	Иркутская область, Иркутский район, 13 км автодороги Иркутск-Голоустное, садоводческое некоммерческое товарищество "Зеленый сад", участок № 355
2.	Площадь земельного участка ± величина погрешности определения (вычисления) площади (P ± ΔP), м2	804 ± 20
3.	Формула, примененная для расчета предельной допустимой погрешности определения площади земельного участка, с подставленными значениями и итоговые (вычисленные) значения (ΔP), м2	ΔP = 3,5*0,2*√P
4.	Площадь земельного участка согласно сведениям Единого государственного реестра недвижимости (Ркад), м2	-
5.	Оценка расхождения P и Ркад (P - Ркад), м2	-
6.	Предельные минимальный и максимальный размеры земельного участка (Рмин и Рмакс), м2	-
7.	Кадастровый номер или иной государственный учетный номер (инвентарный) объекта недвижимости, расположенного на земельном участке	-
8.	Вид (виды) разрешенного использования	для ведения садоводства
8.1.	Дополнительные сведения об использовании земельного участка	-
9.	Сведения о земельных участках (землях общего пользования, территории общего пользования), посредством которых обеспечивается доступ	Земли общего пользования
10.	Иные сведения	На земельном участке расположено здание с кадастровым номером 38:06:141904:2641

4. Пояснения к сведениям об уточняемом земельном участке с кадастровым номером 38:06:141904:1970 :

1.	-

Сведения об уточняемых земельных участках, необходимые для исправления реестровых ошибок в сведениях о местоположении их границ

1. Сведения о характерных точках границ уточняемого земельного участка с кадастровым номером 38:06:141904:1974 :

Система координат МСК-38, зона 3 — **Зона № 3**

Обозначение характерных точек границ	Координаты, м				Метод определения координат	Формулы, примененные для расчета средней квадратической погрешности определения координат характерных точек границ (Mt), с подставленными в такие формулы значениями и итоговые (вычисленные) значения Mt, м	Описание закрепления точки
	содержатся в Едином государственном реестре недвижимости		определены в результате выполнения комплексных кадастровых работ				
	X	Y	X	Y			
1	2	3	4	5	6	7	8
н649У	-	-	382970.90	3354528.63	Аналитический метод	0.20	-
н650У	-	-	382951.93	3354529.53	Аналитический метод	0.20	-
н660У	-	-	382954.10	3354487.34	Аналитический метод	0.20	-
н661У	-	-	382970.42	3354486.53	Аналитический метод	0.20	-
н649У	-	-	382970.90	3354528.63	Аналитический метод	0.20	-

2. Сведения о частях границ уточняемого земельного участка с кадастровым номером 38:06:141904:1974 :

Обозначение части границ		Горизонтальное проложение (S), м	Описание прохождения части границ	Сведения о согласовании местоположения границ (согласовано/спорное)
от т.	до т.			
1	2	3	4	5
н649У	н650У	18.99	-	-
н650У	н660У	42.25	-	-
н660У	н661У	16.34	-	-
н661У	н649У	42.10	-	-

3. Сведения о характеристиках уточняемого земельного участка с кадастровым номером 38:06:141904:1974 :

№ п/п	Наименование характеристики	Значение характеристики
1	2	3
1.	Адрес земельного участка	Российская Федерация, 664000, Иркутская область, район Иркутский
1.1.	Сведения о местоположении земельного участка (при отсутствии адреса) в структурированном в соответствии с федеральной информационной адресной системой виде	-
1.2.	Дополнительные сведения о местоположении земельного участка	Иркутская область, Иркутский район, 13 км автодороги Иркутск - Голоустное, садоводческое некоммерческое товарищество "Зеленый сад", участок № 338а
2.	Площадь земельного участка ± величина погрешности определения (вычисления) площади (P ± ΔP), м2	743 ± 19
3.	Формула, примененная для расчета предельной допустимой погрешности определения площади земельного участка, с подставленными значениями и итоговые (вычисленные) значения (ΔP), м2	ΔP = 3,5*0,2*√P
4.	Площадь земельного участка согласно сведениям Единого государственного реестра недвижимости (Ркад), м2	-
5.	Оценка расхождения Р и Ркад (Р - Ркад), м2	-
6.	Предельные минимальный и максимальный размеры земельного участка (Рмин и Рмакс), м2	-
7.	Кадастровый номер или иной государственный учетный номер (инвентарный) объекта недвижимости, расположенного на земельном участке	-
8.	Вид (виды) разрешенного использования	для ведения садоводства
8.1.	Дополнительные сведения об использовании земельного участка	-
9.	Сведения о земельных участках (землях общего пользования, территории общего пользования), посредством которых обеспечивается доступ	Земли общего пользования
10.	Иные сведения	На земельном участке расположено здание с кадастровым номером 38:06:141904:4006

4. Пояснения к сведениям об уточняемом земельном участке с кадастровым номером 38:06:141904:1974 :

1.	-

Сведения об уточняемых земельных участках, необходимые для исправления реестровых ошибок в сведениях о местоположении их границ

1. Сведения о характерных точках границ уточняемого земельного участка с кадастровым номером 38:06:141904:1978 :

Система координат МСК-38, зона 3 — **Зона № 3**

Обозначение характерных точек границ	Координаты, м				Метод определения координат	Формулы, примененные для расчета средней квадратической погрешности определения координат характерных точек границ (Mt), с подставленными в такие формулы значениями и итоговые (вычисленные) значения Mt, м	Описание закрепления точки
	содержатся в Едином государственном реестре недвижимости		определены в результате выполнения комплексных кадастровых работ				
	X	Y	X	Y			
1	2	3	4	5	6	7	8
н813У	-	-	382930.00	3354851.10	Аналитический метод	0.20	-
н814У	-	-	382911.13	3354850.43	Аналитический метод	0.20	-
н819У	-	-	382910.08	3354806.03	Аналитический метод	0.20	-
н820У	-	-	382928.90	3354806.01	Аналитический метод	0.20	-
н632У	-	-	382929.86	3354845.34	Аналитический метод	0.20	-
н813У	-	-	382930.00	3354851.10	Аналитический метод	0.20	-

2. Сведения о частях границ уточняемого земельного участка с кадастровым номером 38:06:141904:1978 :

Обозначение части границ		Горизонтальное проложение (S), м	Описание прохождения части границ	Сведения о согласовании местоположения границ (согласовано/спорное)
от т.	до т.			
1	2	3	4	5
н813У	н814У	18.88	-	-
н814У	н819У	44.41	-	-
н819У	н820У	18.82	-	-
н820У	н632У	39.34	-	-
н632У	н813У	5.76	-	-

3. Сведения о характеристиках уточняемого земельного участка с кадастровым номером 38:06:141904:1978 :

№ п/п	Наименование характеристики	Значение характеристики
1	2	3
1.	Адрес земельного участка	Российская Федерация, 664000, Иркутская область, район Иркутский
1.1.	Сведения о местоположении земельного участка (при отсутствии адреса) в структурированном в соответствии с федеральной информационной адресной системой виде	-
1.2.	Дополнительные сведения о местоположении земельного участка	Иркутская область, Иркутский район, 13 км автодороги Иркутск - Голоустное, садоводческое некоммерческое товарищество "Зеленый сад", участок № 356
2.	Площадь земельного участка ± величина погрешности определения (вычисления) площади (P ± ΔP), м2	843 ± 20
3.	Формула, примененная для расчета предельной допустимой погрешности определения площади земельного участка, с подставленными значениями и итоговые (вычисленные) значения (ΔP), м2	ΔP = 3,5*0,2*√P
4.	Площадь земельного участка согласно сведениям Единого государственного реестра недвижимости (Ркад), м2	-
5.	Оценка расхождения Р и Ркад (Р - Ркад), м2	-
6.	Предельные минимальный и максимальный размеры земельного участка (Рмин и Рмакс), м2	-
7.	Кадастровый номер или иной государственный учетный номер (инвентарный) объекта недвижимости, расположенного на земельном участке	-
8.	Вид (виды) разрешенного использования	для ведения садоводства
8.1.	Дополнительные сведения об использовании земельного участка	-
9.	Сведения о земельных участках (землях общего пользования, территории общего пользования), посредством которых обеспечивается доступ	Земли общего пользования
10.	Иные сведения	На земельном участке расположено здание с кадастровым номером 38:06:141904:2856

4. Пояснения к сведениям об уточняемом земельном участке с кадастровым номером 38:06:141904:1978 :

1.	-

Сведения об уточняемых земельных участках, необходимые для исправления реестровых ошибок в сведениях о местоположении их границ

1. Сведения о характерных точках границ уточняемого земельного участка с кадастровым номером 38:06:141904:1994 :

Система координат МСК-38, зона 3 **Зона № 3**

Обозначение характерных точек границ	Координаты, м				Метод определения координат	Формулы, примененные для расчета средней квадратической погрешности определения координат характерных точек границ (Mt), с подставленными в такие формулы значениями и итоговые (вычисленные) значения Mt, м	Описание закрепления точки
	содержатся в Едином государственном реестре недвижимости		определены в результате выполнения комплексных кадастровых работ				
	X	Y	X	Y			
1	2	3	4	5	6	7	8
н454У	-	-	383280.99	3354553.94	Аналитический метод	0.20	-
н453У	-	-	383260.34	3354555.31	Аналитический метод	0.20	-
н466У	-	-	383259.31	3354517.32	Аналитический метод	0.20	-
н467У	-	-	383280.21	3354516.05	Аналитический метод	0.20	-
н454У	-	-	383280.99	3354553.94	Аналитический метод	0.20	-

2. Сведения о частях границ уточняемого земельного участка с кадастровым номером 38:06:141904:1994 :

Обозначение части границ		Горизонтальное проложение (S), м	Описание прохождения части границ	Сведения о согласовании местоположения границ (согласовано/спорное)
от т.	до т.			
1	2	3	4	5
н454У	н453У	20.70	-	-
н453У	н466У	38.00	-	-
н466У	н467У	20.94	-	-
н467У	н454У	37.90	-	-

3. Сведения о характеристиках уточняемого земельного участка с кадастровым номером 38:06:141904:1994 :

№ п/п	Наименование характеристики	Значение характеристики
1	2	3
1.	Адрес земельного участка	Российская Федерация, 664000, Иркутская область, район Иркутский
1.1.	Сведения о местоположении земельного участка (при отсутствии адреса) в структурированном в соответствии с федеральной информационной адресной системой виде	-
1.2.	Дополнительные сведения о местоположении земельного участка	Иркутская область, Иркутский район, 13-й км автодороги Иркутск-Голоустное, садоводческое некоммерческое товарищество "Зеленый сад", улица Пятая, участок № 208
2.	Площадь земельного участка ± величина погрешности определения (вычисления) площади (Р ± ΔР), м2	789 ± 20
3.	Формула, примененная для расчета предельной допустимой погрешности определения площади земельного участка, с подставленными значениями и итоговые (вычисленные) значения (ΔР), м2	ΔР = 3,5*0,2*√Р
4.	Площадь земельного участка согласно сведениям Единого государственного реестра недвижимости (Ркад), м2	-
5.	Оценка расхождения Р и Ркад (Р - Ркад), м2	-
6.	Предельные минимальный и максимальный размеры земельного участка (Рмин и Рмакс), м2	-
7.	Кадастровый номер или иной государственный учетный номер (инвентарный) объекта недвижимости, расположенного на земельном участке	-
8.	Вид (виды) разрешенного использования	для ведения садоводства
8.1.	Дополнительные сведения об использовании земельного участка	-
9.	Сведения о земельных участках (землях общего пользования, территории общего пользования), посредством которых обеспечивается доступ	Земли общего пользования
10.	Иные сведения	На земельном участке расположено здание с кадастровым номером 38:06:141904:2434

4. Пояснения к сведениям об уточняемом земельном участке с кадастровым номером 38:06:141904:1994 :

1.	-

Сведения об уточняемых земельных участках, необходимые для исправления реестровых ошибок в сведениях о местоположении их границ

1. Сведения о характерных точках границ уточняемого земельного участка с кадастровым номером 38:06:141904:1995 :

Система координат МСК-38, зона 3 **Зона № 3**

Обозначение характерных точек границ	Координаты, м				Метод определения координат	Формулы, примененные для расчета средней квадратической погрешности определения координат характерных точек границ (Mt), с подставленными в такие формулы значениями и итоговые (вычисленные) значения Mt, м	Описание закрепления точки
	содержатся в Едином государственном реестре недвижимости		определены в результате выполнения комплексных кадастровых работ				
	X	Y	X	Y			
1	2	3	4	5	6	7	8
н51У	-	-	383582.43	3354842.46	Аналитический метод	0.20	-
н52У	-	-	383574.39	3354842.73	Аналитический метод	0.20	-
н53У	-	-	383562.59	3354844.07	Аналитический метод	0.20	-
н54У	-	-	383561.75	3354822.46	Аналитический метод	0.20	-
н55У	-	-	383578.59	3354823.14	Аналитический метод	0.20	-
н56У	-	-	383581.40	3354823.22	Аналитический метод	0.20	-
н51У	-	-	383582.43	3354842.46	Аналитический метод	0.20	-

2. Сведения о частях границ уточняемого земельного участка с кадастровым номером 38:06:141904:1995 :

Обозначение части границ		Горизонтальное проложение (S), м	Описание прохождения части границ	Сведения о согласовании местоположения границ (согласовано/спорное)
от т.	до т.			
1	2	3	4	5
н51У	н52У	8.04	-	-
н52У	н53У	11.88	-	-
н53У	н54У	21.63	-	-
н54У	н55У	16.85	-	-
н55У	н56У	2.81	-	-
н56У	н51У	19.27	-	-

3. Сведения о характеристиках уточняемого земельного участка с кадастровым номером 38:06:141904:1995 :

№ п/п	Наименование характеристики	Значение характеристики
1	2	3
1.	Адрес земельного участка	Российская Федерация, 664000, Иркутская область, район Иркутский
1.1.	Сведения о местоположении земельного участка (при отсутствии адреса) в структурированном в соответствии с федеральной информационной адресной системой виде	-
1.2.	Дополнительные сведения о местоположении земельного участка	Иркутская область, Иркутский район, 13 км автодороги Иркутск-Голоустное, садоводческое некоммерческое товарищество "Зеленый сад", участок № 1 "б"
2.	Площадь земельного участка ± величина погрешности определения (вычисления) площади (Р ± ΔР), м2	400 ± 14
3.	Формула, примененная для расчета предельной допустимой погрешности определения площади земельного участка, с подставленными значениями и итоговые (вычисленные) значения (ΔР), м2	ΔР = 3,5*0,2*√Р
4.	Площадь земельного участка согласно сведениям Единого государственного реестра недвижимости (Ркад), м2	-
5.	Оценка расхождения Р и Ркад (Р - Ркад), м2	-
6.	Предельные минимальный и максимальный размеры земельного участка (Рмин и Рмакс), м2	-
7.	Кадастровый номер или иной государственный учетный номер (инвентарный) объекта недвижимости, расположенного на земельном участке	-
8.	Вид (виды) разрешенного использования	для ведения садоводства
8.1.	Дополнительные сведения об использовании земельного участка	-
9.	Сведения о земельных участках (землях общего пользования, территории общего пользования), посредством которых обеспечивается доступ	Земли общего пользования
10.	Иные сведения	На земельном участке расположено здание с кадастровым номером 38:06:141904:2027

4. Пояснения к сведениям об уточняемом земельном участке с кадастровым номером 38:06:141904:1995 :

1.	-

Сведения об уточняемых земельных участках, необходимые для исправления реестровых ошибок в сведениях о местоположении их границ

1. Сведения о характерных точках границ уточняемого земельного участка с кадастровым номером 38:06:141904:1997 :

Система координат МСК-38, зона 3 **Зона № 3**

Обозначение характерных точек границ	Координаты, м				Метод определения координат	Формулы, примененные для расчета средней квадратической погрешности определения координат характерных точек границ (Mt), с подставленными в такие формулы значениями и итоговые (вычисленные) значения Mt, м	Описание закрепления точки
	содержатся в Едином государственном реестре недвижимости		определены в результате выполнения комплексных кадастровых работ				
	X	Y	X	Y			
1	2	3	4	5	6	7	8
н775У	-	-	382912.95	3354726.12	Аналитический метод	0.20	-
н774У	-	-	382887.55	3354725.71	Аналитический метод	0.20	-
н787У	-	-	382887.88	3354704.71	Аналитический метод	0.20	-
н788У	-	-	382888.20	3354701.88	Аналитический метод	0.20	-
н789У	-	-	382889.68	3354700.60	Аналитический метод	0.20	-
н790У	-	-	382898.53	3354700.02	Аналитический метод	0.20	-
н791У	-	-	382900.97	3354700.61	Аналитический метод	0.20	-
н792У	-	-	382913.42	3354700.40	Аналитический метод	0.20	-
н775У	-	-	382912.95	3354726.12	Аналитический метод	0.20	-

2. Сведения о частях границ уточняемого земельного участка с кадастровым номером 38:06:141904:1997 :

Обозначение части границ		Горизонтальное проложение (S), м	Описание прохождения части границ	Сведения о согласовании местоположения границ (согласовано/спорное)
от т.	до т.			
1	2	3	4	5
н775У	н774У	25.40	-	-
н774У	н787У	21.00	-	-
н787У	н788У	2.85	-	-
н788У	н789У	1.96	-	-
н789У	н790У	8.87	-	-
н790У	н791У	2.51	-	-
н791У	н792У	12.45	-	-
н792У	н775У	25.72	-	-

3. Сведения о характеристиках уточняемого земельного участка с кадастровым номером 38:06:141904:1997 :

№ п/п	Наименование характеристики	Значение характеристики
1	2	3
1.	Адрес земельного участка	Российская Федерация, 664000, Иркутская область, район Иркутский
1.1.	Сведения о местоположении земельного участка (при отсутствии адреса) в структурированном в соответствии с федеральной информационной адресной системой виде	-
1.2.	Дополнительные сведения о местоположении земельного участка	Иркутская область, Иркутский район, 13 км автодороги Иркутск - Голоустное, садоводческое некоммерческое товарищество "Зеленый сад", участок № 353
2.	Площадь земельного участка ± величина погрешности определения (вычисления) площади (P ± ΔP), м2	647 ± 18
3.	Формула, примененная для расчета предельной допустимой погрешности определения площади земельного участка, с подставленными значениями и итоговые (вычисленные) значения (ΔP), м2	ΔP = 3,5*0,2*√P
4.	Площадь земельного участка согласно сведениям Единого государственного реестра недвижимости (Ркад), м2	-
5.	Оценка расхождения P и Ркад (P - Ркад), м2	-
6.	Предельные минимальный и максимальный размеры земельного участка (Рмин и Рмакс), м2	-
7.	Кадастровый номер или иной государственный учетный номер (инвентарный) объекта недвижимости, расположенного на земельном участке	-
8.	Вид (виды) разрешенного использования	для ведения садоводства
8.1.	Дополнительные сведения об использовании земельного участка	-
9.	Сведения о земельных участках (землях общего пользования, территории общего пользования), посредством которых обеспечивается доступ	Земли общего пользования
10.	Иные сведения	На земельном участке расположено здание с кадастровым номером 38:06:141904:2406

4. Пояснения к сведениям об уточняемом земельном участке с кадастровым номером 38:06:141904:1997 :

1.	-

Сведения об уточняемых земельных участках, необходимые для исправления реестровых ошибок в сведениях о местоположении их границ

1. Сведения о характерных точках границ уточняемого земельного участка с кадастровым номером 38:06:141904:1998 :

Система координат МСК-38, зона 3 **Зона № 3**

Обозначение характерных точек границ	Координаты, м				Метод определения координат	Формулы, примененные для расчета средней квадратической погрешности определения координат характерных точек границ (Mt), с подставленными в такие формулы значениями и итоговые (вычисленные) значения Mt, м	Описание закрепления точки
	содержатся в Едином государственном реестре недвижимости		определены в результате выполнения комплексных кадастровых работ				
	X	Y	X	Y			
1	2	3	4	5	6	7	8
н434У	-	-	383293.20	3354593.27	Аналитический метод	0.20	-
н436У	-	-	383263.11	3354594.91	Аналитический метод	0.20	-
н453У	-	-	383260.34	3354555.31	Аналитический метод	0.20	-
н454У	-	-	383280.99	3354553.94	Аналитический метод	0.20	-
н455У	-	-	383291.45	3354553.30	Аналитический метод	0.20	-
н434У	-	-	383293.20	3354593.27	Аналитический метод	0.20	-

2. Сведения о частях границ уточняемого земельного участка с кадастровым номером 38:06:141904:1998 :

Обозначение части границ		Горизонтальное проложение (S), м	Описание прохождения части границ	Сведения о согласовании местоположения границ (согласовано/спорное)
от т.	до т.			
1	2	3	4	5
н434У	н436У	30.13	-	-
н436У	н453У	39.70	-	-
н453У	н454У	20.70	-	-
н454У	н455У	10.48	-	-
н455У	н434У	40.01	-	-

3. Сведения о характеристиках уточняемого земельного участка с кадастровым номером 38:06:141904:1998 :

№ п/п	Наименование характеристики	Значение характеристики
1	2	3
1.	Адрес земельного участка	Российская Федерация, 664000, Иркутская область, район Иркутский
1.1.	Сведения о местоположении земельного участка (при отсутствии адреса) в структурированном в соответствии с федеральной информационной адресной системой виде	-
1.2.	Дополнительные сведения о местоположении земельного участка	Иркутская область, Иркутский район, 13 км автодороги Иркутск - Голоустное, садоводческое некоммерческое товарищество "Зеленый сад", участок № 199
2.	Площадь земельного участка ± величина погрешности определения (вычисления) площади (P ± ΔP), м2	1222 ± 24
3.	Формула, примененная для расчета предельной допустимой погрешности определения площади земельного участка, с подставленными значениями и итоговые (вычисленные) значения (ΔP), м2	ΔP = 3,5*0,2*√P
4.	Площадь земельного участка согласно сведениям Единого государственного реестра недвижимости (Ркад), м2	-
5.	Оценка расхождения P и Ркад (P - Ркад), м2	-
6.	Предельные минимальный и максимальный размеры земельного участка (Рмин и Рмакс), м2	-
7.	Кадастровый номер или иной государственный учетный номер (инвентарный) объекта недвижимости, расположенного на земельном участке	-
8.	Вид (виды) разрешенного использования	для ведения садоводства
8.1.	Дополнительные сведения об использовании земельного участка	-
9.	Сведения о земельных участках (землях общего пользования, территории общего пользования), посредством которых обеспечивается доступ	Земли общего пользования
10.	Иные сведения	На земельном участке расположено здание с кадастровым номером 38:06:141904:2663

4. Пояснения к сведениям об уточняемом земельном участке с кадастровым номером 38:06:141904:1998 :

1.	-

Сведения об уточняемых земельных участках, необходимые для исправления реестровых ошибок в сведениях о местоположении их границ

1. Сведения о характерных точках границ уточняемого земельного участка с кадастровым номером 38:06:141904:1999 :

Система координат МСК-38, зона 3 — **Зона № 3**

Обозначение характерных точек границ	Координаты, м				Метод определения координат	Формулы, примененные для расчета средней квадратической погрешности определения координат характерных точек границ (Mt), с подставленными в такие формулы значениями и итоговые (вычисленные) значения Mt, м	Описание закрепления точки
	содержатся в Едином государственном реестре недвижимости		определены в результате выполнения комплексных кадастровых работ				
	X	Y	X	Y			
1	2	3	4	5	6	7	8
н434У	-	-	383293.20	3354593.27	Аналитический метод	0.20	-
н436У	-	-	383263.11	3354594.91	Аналитический метод	0.20	-
н453У	-	-	383260.34	3354555.31	Аналитический метод	0.20	-
н454У	-	-	383280.99	3354553.94	Аналитический метод	0.20	-
н455У	-	-	383291.45	3354553.30	Аналитический метод	0.20	-
н434У	-	-	383293.20	3354593.27	Аналитический метод	0.20	-

2. Сведения о частях границ уточняемого земельного участка с кадастровым номером 38:06:141904:1999 :

Обозначение части границ		Горизонтальное проложение (S), м	Описание прохождения части границ	Сведения о согласовании местоположения границ (согласовано/спорное)
от т.	до т.			
1	2	3	4	5
н434У	н436У	30.13	-	-
н436У	н453У	39.70	-	-
н453У	н454У	20.70	-	-
н454У	н455У	10.48	-	-
н455У	н434У	40.01	-	-

3. Сведения о характеристиках уточняемого земельного участка с кадастровым номером 38:06:141904:1999 :

№ п/п	Наименование характеристики	Значение характеристики
1	2	3
1.	Адрес земельного участка	Российская Федерация, 664000, Иркутская область, район Иркутский
1.1.	Сведения о местоположении земельного участка (при отсутствии адреса) в структурированном в соответствии с федеральной информационной адресной системой виде	-
1.2.	Дополнительные сведения о местоположении земельного участка	Иркутская область, Иркутский район, 13 км автодороги Иркутск - Голоустное, садоводческое некоммерческое товарищество "Зеленый сад", участок № 163
2.	Площадь земельного участка ± величина погрешности определения (вычисления) площади (P ± ΔP), м2	1222 ± 24
3.	Формула, примененная для расчета предельной допустимой погрешности определения площади земельного участка, с подставленными значениями и итоговые (вычисленные) значения (ΔP), м2	$\Delta P = 3,5*0,2*\sqrt{P}$
4.	Площадь земельного участка согласно сведениям Единого государственного реестра недвижимости (Ркад), м2	-
5.	Оценка расхождения P и Ркад (P - Ркад), м2	-
6.	Предельные минимальный и максимальный размеры земельного участка (Рмин и Рмакс), м2	-
7.	Кадастровый номер или иной государственный учетный номер (инвентарный) объекта недвижимости, расположенного на земельном участке	-
8.	Вид (виды) разрешенного использования	для ведения садоводства
8.1.	Дополнительные сведения об использовании земельного участка	-
9.	Сведения о земельных участках (землях общего пользования, территории общего пользования), посредством которых обеспечивается доступ	Земли общего пользования
10.	Иные сведения	На земельном участке расположено здание с кадастровым номером 38:06:141904:2228

4. Пояснения к сведениям об уточняемом земельном участке с кадастровым номером 38:06:141904:1999 :

1.	-

Сведения об уточняемых земельных участках, необходимые для исправления реестровых ошибок в сведениях о местоположении их границ

1. Сведения о характерных точках границ уточняемого земельного участка с кадастровым номером 38:06:141904:2006 :

Система координат МСК-38, зона 3 — **Зона № 3**

Обозначение характерных точек границ	Координаты, м				Метод определения координат	Формулы, примененные для расчета средней квадратической погрешности определения координат характерных точек границ (Mt), с подставленными в такие формулы значениями и итоговые (вычисленные) значения Mt, м	Описание закрепления точки
	содержатся в Едином государственном реестре недвижимости		определены в результате выполнения комплексных кадастровых работ				
	X	Y	X	Y			
1	2	3	4	5	6	7	8
н323У	-	-	383462.89	3354802.82	Аналитический метод	0.20	-
н322У	-	-	383442.65	3354803.71	Аналитический метод	0.20	-
33	-	-	383440.68	3354763.63	Аналитический метод	0.20	-
32	-	-	383460.70	3354762.82	Аналитический метод	0.20	-
н323У	-	-	383462.89	3354802.82	Аналитический метод	0.20	-

2. Сведения о частях границ уточняемого земельного участка с кадастровым номером 38:06:141904:2006 :

Обозначение части границ		Горизонтальное проложение (S), м	Описание прохождения части границ	Сведения о согласовании местоположения границ (согласовано/спорное)
от т.	до т.			
1	2	3	4	5
н323У	н322У	20.26	-	-
н322У	33	40.13	-	-
33	32	20.04	-	-
32	н323У	40.06	-	-

3. Сведения о характеристиках уточняемого земельного участка с кадастровым номером 38:06:141904:2006 :

№ п/п	Наименование характеристики	Значение характеристики
1	2	3
1.	Адрес земельного участка	Российская Федерация, 664000, Иркутская область, район Иркутский
1.1.	Сведения о местоположении земельного участка (при отсутствии адреса) в структурированном в соответствии с федеральной информационной адресной системой виде	-
1.2.	Дополнительные сведения о местоположении земельного участка	Иркутская область, Иркутский район, 13 км. автодороги Иркутск-Голоустное, садоводческое некоммерческое товарищество "Зеленый сад", участок №46
2.	Площадь земельного участка ± величина погрешности определения (вычисления) площади (P ± ΔP), м2	808 ± 20
3.	Формула, примененная для расчета предельной допустимой погрешности определения площади земельного участка, с подставленными значениями и итоговые (вычисленные) значения (ΔP), м2	$\Delta P = 3,5*0,2*\sqrt{P}$
4.	Площадь земельного участка согласно сведениям Единого государственного реестра недвижимости (Ркад), м2	-
5.	Оценка расхождения P и Ркад (P - Ркад), м2	-
6.	Предельные минимальный и максимальный размеры земельного участка (Рмин и Рмакс), м2	-
7.	Кадастровый номер или иной государственный учетный номер (инвентарный) объекта недвижимости, расположенного на земельном участке	-
8.	Вид (виды) разрешенного использования	для ведения садоводства
8.1.	Дополнительные сведения об использовании земельного участка	-
9.	Сведения о земельных участках (землях общего пользования, территории общего пользования), посредством которых обеспечивается доступ	Земли общего пользования
10.	Иные сведения	На земельном участке расположено здание с кадастровым номером 38:06:141904:2288

4. Пояснения к сведениям об уточняемом земельном участке с кадастровым номером 38:06:141904:2006 :

1.	-

Сведения об уточняемых земельных участках, необходимые для исправления реестровых ошибок в сведениях о местоположении их границ

1. Сведения о характерных точках границ уточняемого земельного участка с кадастровым номером 38:06:141904:2009 :

Система координат МСК-38, зона 3 **Зона № 3**

Обозначение характерных точек границ	Координаты, м				Метод определения координат	Формулы, примененные для расчета средней квадратической погрешности определения координат характерных точек границ (Mt), с подставленными в такие формулы значениями и итоговые (вычисленные) значения Mt, м	Описание закрепления точки
	содержатся в Едином государственном реестре недвижимости		определены в результате выполнения комплексных кадастровых работ				
	X	Y	X	Y			
1	2	3	4	5	6	7	8
н628У	-	-	383055.65	3354404.46	Аналитический метод	0.20	-
н627У	-	-	383028.44	3354404.59	Аналитический метод	0.20	-
н636У	-	-	383028.89	3354370.86	Аналитический метод	0.20	-
н637У	-	-	383053.91	3354372.63	Аналитический метод	0.20	-
н628У	-	-	383055.65	3354404.46	Аналитический метод	0.20	-

2. Сведения о частях границ уточняемого земельного участка с кадастровым номером 38:06:141904:2009 :

Обозначение части границ		Горизонтальное проложение (S), м	Описание прохождения части границ	Сведения о согласовании местоположения границ (согласовано/спорное)
от т.	до т.			
1	2	3	4	5
н628У	н627У	27.21	-	-
н627У	н636У	33.73	-	-
н636У	н637У	25.08	-	-
н637У	н628У	31.88	-	-

3. Сведения о характеристиках уточняемого земельного участка с кадастровым номером 38:06:141904:2009 :

№ п/п	Наименование характеристики	Значение характеристики
1	2	3
1.	Адрес земельного участка	Российская Федерация, 664000, Иркутская область, район Иркутский
1.1.	Сведения о местоположении земельного участка (при отсутствии адреса) в структурированном в соответствии с федеральной информационной адресной системой виде	-
1.2.	Дополнительные сведения о местоположении земельного участка	Иркутская область, Иркутский район, 13 км автодороги Иркутск - Голоустное, садоводческое некоммерческое товарищество "Зеленый сад", участок № 290
2.	Площадь земельного участка ± величина погрешности определения (вычисления) площади (Р ± ΔР), м2	856 ± 20
3.	Формула, примененная для расчета предельной допустимой погрешности определения площади земельного участка, с подставленными значениями и итоговые (вычисленные) значения (ΔР), м2	ΔР = 3,5*0,2*√Р
4.	Площадь земельного участка согласно сведениям Единого государственного реестра недвижимости (Ркад), м2	-
5.	Оценка расхождения Р и Ркад (Р - Ркад), м2	-
6.	Предельные минимальный и максимальный размеры земельного участка (Рмин и Рмакс), м2	-
7.	Кадастровый номер или иной государственный учетный номер (инвентарный) объекта недвижимости, расположенного на земельном участке	-
8.	Вид (виды) разрешенного использования	для ведения садоводства
8.1.	Дополнительные сведения об использовании земельного участка	-
9.	Сведения о земельных участках (землях общего пользования, территории общего пользования), посредством которых обеспечивается доступ	Земли общего пользования
10.	Иные сведения	На земельном участке расположено здание с кадастровым номером 38:06:141904:3396

4. Пояснения к сведениям об уточняемом земельном участке с кадастровым номером 38:06:141904:2009 :

1.	-

Сведения об уточняемых земельных участках, необходимые для исправления реестровых ошибок в сведениях о местоположении их границ

1. Сведения о характерных точках границ уточняемого земельного участка с кадастровым номером 38:06:141904:2011 :

Система координат МСК-38, зона 3 **Зона № 3**

Обозначение характерных точек границ	Координаты, м				Метод определения координат	Формулы, примененные для расчета средней квадратической погрешности определения координат характерных точек границ (Mt), с подставленными в такие формулы значениями и итоговые (вычисленные) значения Mt, м	Описание закрепления точки
	содержатся в Едином государственном реестре недвижимости		определены в результате выполнения комплексных кадастровых работ				
	X	Y	X	Y			
1	2	3	4	5	6	7	8
35	-	-	383222.98	3354427.35	Аналитический метод	0.20	-
н370У	-	-	383202.58	3354428.41	Аналитический метод	0.20	-
н383У	-	-	383199.24	3354373.20	Аналитический метод	0.20	-
н384У	-	-	383220.10	3354371.12	Аналитический метод	0.20	-
35	-	-	383222.98	3354427.35	Аналитический метод	0.20	-

2. Сведения о частях границ уточняемого земельного участка с кадастровым номером 38:06:141904:2011 :

Обозначение части границ		Горизонтальное проложение (S), м	Описание прохождения части границ	Сведения о согласовании местоположения границ (согласовано/спорное)
от т.	до т.			
1	2	3	4	5
35	н370У	20.43	-	-
н370У	н383У	55.31	-	-
н383У	н384У	20.96	-	-
н384У	35	56.30	-	-

3. Сведения о характеристиках уточняемого земельного участка с кадастровым номером 38:06:141904:2011 :

№ п/п	Наименование характеристики	Значение характеристики
1	2	3
1.	Адрес земельного участка	Российская Федерация, 664000, Иркутская область, район Иркутский
1.1.	Сведения о местоположении земельного участка (при отсутствии адреса) в структурированном в соответствии с федеральной информационной адресной системой виде	-
1.2.	Дополнительные сведения о местоположении земельного участка	Иркутская область, Иркутский район, 13 км автодороги Иркутск - Голоустное, садоводческое некоммерческое товарищество "Зеленый сад", участок № 222
2.	Площадь земельного участка ± величина погрешности определения (вычисления) площади (Р ± ΔР), м2	1154 ± 24
3.	Формула, примененная для расчета предельной допустимой погрешности определения площади земельного участка, с подставленными значениями и итоговые (вычисленные) значения (ΔР), м2	ΔР = 3,5*0,2*√Р
4.	Площадь земельного участка согласно сведениям Единого государственного реестра недвижимости (Ркад), м2	-
5.	Оценка расхождения Р и Ркад (Р - Ркад), м2	-
6.	Предельные минимальный и максимальный размеры земельного участка (Рмин и Рмакс), м2	-
7.	Кадастровый номер или иной государственный учетный номер (инвентарный) объекта недвижимости, расположенного на земельном участке	-
8.	Вид (виды) разрешенного использования	для ведения садоводства
8.1.	Дополнительные сведения об использовании земельного участка	-
9.	Сведения о земельных участках (землях общего пользования, территории общего пользования), посредством которых обеспечивается доступ	Земли общего пользования
10.	Иные сведения	-

4. Пояснения к сведениям об уточняемом земельном участке с кадастровым номером 38:06:141904:2011 :

1.	-

Сведения об уточняемых земельных участках, необходимые для исправления реестровых ошибок в сведениях о местоположении их границ

1. Сведения о характерных точках границ уточняемого земельного участка с кадастровым номером 38:06:141904:2015 :

Система координат МСК-38, зона 3 **Зона № 3**

Обозначение характерных точек границ	Координаты, м				Метод определения координат	Формулы, примененные для расчета средней квадратической погрешности определения координат характерных точек границ (Mt), с подставленными в такие формулы значениями и итоговые (вычисленные) значения Mt, м	Описание закрепления точки
	содержатся в Едином государственном реестре недвижимости		определены в результате выполнения комплексных кадастровых работ				
	X	Y	X	Y			
1	2	3	4	5	6	7	8
н724У	-	-	383111.16	3354685.56	Аналитический метод	0.20	-
н725У	-	-	383089.72	3354686.39	Аналитический метод	0.20	-
н749У	-	-	383087.31	3354648.00	Аналитический метод	0.20	-
н723У	-	-	383110.50	3354646.42	Аналитический метод	0.20	-
н724У	-	-	383111.16	3354685.56	Аналитический метод	0.20	-

2. Сведения о частях границ уточняемого земельного участка с кадастровым номером 38:06:141904:2015 :

Обозначение части границ		Горизонтальное проложение (S), м	Описание прохождения части границ	Сведения о согласовании местоположения границ (согласовано/спорное)
от т.	до т.			
1	2	3	4	5
н724У	н725У	21.46	-	-
н725У	н749У	38.47	-	-
н749У	н723У	23.24	-	-
н723У	н724У	39.15	-	-

3. Сведения о характеристиках уточняемого земельного участка с кадастровым номером 38:06:141904:2015 :

№ п/п	Наименование характеристики	Значение характеристики
1	2	3
1.	Адрес земельного участка	Российская Федерация, 664000, Иркутская область, район Иркутский
1.1.	Сведения о местоположении земельного участка (при отсутствии адреса) в структурированном в соответствии с федеральной информационной адресной системой виде	-
1.2.	Дополнительные сведения о местоположении земельного участка	Иркутская область, Иркутский район, 13 км. автодороги Иркутск-Голоустное, садоводческое некоммерческое товарищество "Зеленый сад", улица 3-я, участок № 247
2.	Площадь земельного участка ± величина погрешности определения (вычисления) площади (Р ± ΔР), м2	867 ± 21
3.	Формула, примененная для расчета предельной допустимой погрешности определения площади земельного участка, с подставленными значениями и итоговые (вычисленные) значения (ΔР), м2	ΔР = 3,5*0,2*√Р
4.	Площадь земельного участка согласно сведениям Единого государственного реестра недвижимости (Ркад), м2	-
5.	Оценка расхождения Р и Ркад (Р - Ркад), м2	-
6.	Предельные минимальный и максимальный размеры земельного участка (Рмин и Рмакс), м2	-
7.	Кадастровый номер или иной государственный учетный номер (инвентарный) объекта недвижимости, расположенного на земельном участке	-
8.	Вид (виды) разрешенного использования	для ведения садоводства
8.1.	Дополнительные сведения об использовании земельного участка	-
9.	Сведения о земельных участках (землях общего пользования, территории общего пользования), посредством которых обеспечивается доступ	Земли общего пользования
10.	Иные сведения	-

4. Пояснения к сведениям об уточняемом земельном участке с кадастровым номером 38:06:141904:2015 :

1.	-

Сведения об уточняемых земельных участках, необходимые для исправления реестровых ошибок в сведениях о местоположении их границ

1. Сведения о характерных точках границ уточняемого земельного участка с кадастровым номером 38:06:141904:2018 :

Система координат МСК-38, зона 3 **Зона № 3**

Обозначение характерных точек границ	Координаты, м				Метод определения координат	Формулы, примененные для расчета средней квадратической погрешности определения координат характерных точек границ (Mt), с подставленными в такие формулы значениями и итоговые (вычисленные) значения Mt, м	Описание закрепления точки
	содержатся в Едином государственном реестре недвижимости		определены в результате выполнения комплексных кадастровых работ				
	X	Y	X	Y			
1	2	3	4	5	6	7	8
н37У	-	-	383615.79	3354763.59	Аналитический метод	0.20	-
н65У	-	-	383577.47	3354766.03	Аналитический метод	0.20	-
н66У	-	-	383575.89	3354752.55	Аналитический метод	0.20	-
н67У	-	-	383572.22	3354752.65	Аналитический метод	0.20	-
н68У	-	-	383572.29	3354746.23	Аналитический метод	0.20	-
н36У	-	-	383614.75	3354743.83	Аналитический метод	0.20	-
н37У	-	-	383615.79	3354763.59	Аналитический метод	0.20	-

2. Сведения о частях границ уточняемого земельного участка с кадастровым номером 38:06:141904:2018 :

Обозначение части границ		Горизонтальное проложение (S), м	Описание прохождения части границ	Сведения о согласовании местоположения границ (согласовано/спорное)
от т.	до т.			
1	2	3	4	5
н37У	н65У	38.40	-	-
н65У	н66У	13.57	-	-
н66У	н67У	3.67	-	-
н67У	н68У	6.42	-	-
н68У	н36У	42.53	-	-
н36У	н37У	19.79	-	-

3. Сведения о характеристиках уточняемого земельного участка с кадастровым номером 38:06:141904:2018 :

№ п/п	Наименование характеристики	Значение характеристики
1	2	3
1.	Адрес земельного участка	Российская Федерация, 664000, Иркутская область, район Иркутский
1.1.	Сведения о местоположении земельного участка (при отсутствии адреса) в структурированном в соответствии с федеральной информационной адресной системой виде	-
1.2.	Дополнительные сведения о местоположении земельного участка	Иркутская область, Иркутский район, 13 км автодороги Иркутск - Голоустное, садоводческое некоммерческое товарищество "Зеленый сад", участок № 15а
2.	Площадь земельного участка ± величина погрешности определения (вычисления) площади (Р ± ΔР), м2	799 ± 20
3.	Формула, примененная для расчета предельной допустимой погрешности определения площади земельного участка, с подставленными значениями и итоговые (вычисленные) значения (ΔР), м2	ΔР = 3,5*0,2*√Р
4.	Площадь земельного участка согласно сведениям Единого государственного реестра недвижимости (Ркад), м2	-
5.	Оценка расхождения Р и Ркад (Р - Ркад), м2	-
6.	Предельные минимальный и максимальный размеры земельного участка (Рмин и Рмакс), м2	-
7.	Кадастровый номер или иной государственный учетный номер (инвентарный) объекта недвижимости, расположенного на земельном участке	-
8.	Вид (виды) разрешенного использования	для ведения садоводства
8.1.	Дополнительные сведения об использовании земельного участка	-
9.	Сведения о земельных участках (землях общего пользования, территории общего пользования), посредством которых обеспечивается доступ	Земли общего пользования
10.	Иные сведения	На земельном участке расположено здание с кадастровым номером 38:06:141904:2169

4. Пояснения к сведениям об уточняемом земельном участке с кадастровым номером 38:06:141904:2018 :

1.	-

Сведения об уточняемых земельных участках, необходимые для исправления реестровых ошибок в сведениях о местоположении их границ

1. Сведения о характерных точках границ уточняемого земельного участка с кадастровым номером 38:06:141904:2019 :

Система координат МСК-38, зона 3 **Зона № 3**

Обозначение характерных точек границ	Координаты, м				Метод определения координат	Формулы, примененные для расчета средней квадратической погрешности определения координат характерных точек границ (Mt), с подставленными в такие формулы значениями и итоговые (вычисленные) значения Mt, м	Описание закрепления точки
	содержатся в Едином государственном реестре недвижимости		определены в результате выполнения комплексных кадастровых работ				
	X	Y	X	Y			
1	2	3	4	5	6	7	8
н36У	-	-	383614.75	3354743.83	Аналитический метод	0.20	-
н68У	-	-	383572.29	3354746.23	Аналитический метод	0.20	-
н69У	-	-	383572.25	3354733.64	Аналитический метод	0.20	-
н70У	-	-	383572.30	3354726.83	Аналитический метод	0.20	-
н35У	-	-	383613.66	3354724.47	Аналитический метод	0.20	-
н36У	-	-	383614.75	3354743.83	Аналитический метод	0.20	-

2. Сведения о частях границ уточняемого земельного участка с кадастровым номером 38:06:141904:2019 :

Обозначение части границ		Горизонтальное проложение (S), м	Описание прохождения части границ	Сведения о согласовании местоположения границ (согласовано/спорное)
от т.	до т.			
1	2	3	4	5
н36У	н68У	42.53	-	-
н68У	н69У	12.59	-	-
н69У	н70У	6.81	-	-
н70У	н35У	41.43	-	-
н35У	н36У	19.39	-	-

3. Сведения о характеристиках уточняемого земельного участка с кадастровым номером 38:06:141904:2019 :

№ п/п	Наименование характеристики	Значение характеристики
1	2	3
1.	Адрес земельного участка	Российская Федерация, 664000, Иркутская область, район Иркутский
1.1.	Сведения о местоположении земельного участка (при отсутствии адреса) в структурированном в соответствии с федеральной информационной адресной системой виде	-
1.2.	Дополнительные сведения о местоположении земельного участка	Российская Федерация, Иркутская область, муниципальный район Иркутский, сельское поселение Ушаковское, территория СНТ Зеленый Сад, улица Сосновая, земельный участок 9
2.	Площадь земельного участка ± величина погрешности определения (вычисления) площади (Р ± ΔР), м2	814 ± 20
3.	Формула, примененная для расчета предельной допустимой погрешности определения площади земельного участка, с подставленными значениями и итоговые (вычисленные) значения (ΔР), м2	ΔР = 3,5*0,2*√Р
4.	Площадь земельного участка согласно сведениям Единого государственного реестра недвижимости (Ркад), м2	-
5.	Оценка расхождения Р и Ркад (Р - Ркад), м2	-
6.	Предельные минимальный и максимальный размеры земельного участка (Рмин и Рмакс), м2	-
7.	Кадастровый номер или иной государственный учетный номер (инвентарный) объекта недвижимости, расположенного на земельном участке	-
8.	Вид (виды) разрешенного использования	для ведения садоводства
8.1.	Дополнительные сведения об использовании земельного участка	-
9.	Сведения о земельных участках (землях общего пользования, территории общего пользования), посредством которых обеспечивается доступ	Земли общего пользования
10.	Иные сведения	На земельном участке расположено здание с кадастровым номером 38:06:141904:2845

4. Пояснения к сведениям об уточняемом земельном участке с кадастровым номером 38:06:141904:2019 :

1.	-

Сведения об уточняемых земельных участках, необходимые для исправления реестровых ошибок в сведениях о местоположении их границ

1. Сведения о характерных точках границ уточняемого земельного участка с кадастровым номером 38:06:141904:2020 :

Система координат МСК-38, зона 3 **Зона № 3**

Обозначение характерных точек границ	Координаты, м				Метод определения координат	Формулы, примененные для расчета средней квадратической погрешности определения координат характерных точек границ (Mt), с подставленными в такие формулы значениями и итоговые (вычисленные) значения Mt, м	Описание закрепления точки
	содержатся в Едином государственном реестре недвижимости		определены в результате выполнения комплексных кадастровых работ				
	X	Y	X	Y			
1	2	3	4	5	6	7	8
н32У	-	-	383612.81	3354683.66	Аналитический метод	0.20	-
н33У	-	-	383611.66	3354684.60	Аналитический метод	0.20	-
н74У	-	-	383573.31	3354684.21	Аналитический метод	0.20	-
н75У	-	-	383572.93	3354678.01	Аналитический метод	0.20	-
н76У	-	-	383571.78	3354667.87	Аналитический метод	0.20	-
н917У	-	-	383613.22	3354664.45	Аналитический метод	0.20	-
н32У	-	-	383612.81	3354683.66	Аналитический метод	0.20	-

2. Сведения о частях границ уточняемого земельного участка с кадастровым номером 38:06:141904:2020 :

Обозначение части границ		Горизонтальное проложение (S), м	Описание прохождения части границ	Сведения о согласовании местоположения границ (согласовано/спорное)
от т.	до т.			
1	2	3	4	5
н32У	н33У	1.49	-	-
н33У	н74У	38.35	-	-
н74У	н75У	6.21	-	-
н75У	н76У	10.21	-	-
н76У	н917У	41.58	-	-
н917У	н32У	19.21	-	-

3. Сведения о характеристиках уточняемого земельного участка с кадастровым номером 38:06:141904:2020 :

№ п/п	Наименование характеристики	Значение характеристики
1	2	3
1.	Адрес земельного участка	Российская Федерация, 664000, Иркутская область, район Иркутский
1.1.	Сведения о местоположении земельного участка (при отсутствии адреса) в структурированном в соответствии с федеральной информационной адресной системой виде	-
1.2.	Дополнительные сведения о местоположении земельного участка	Иркутская область, Иркутский район, 13 км автодороги Иркутск-Голоустное, садоводческое некоммерческое товарищество "Зеленый сад", участок № 20а
2.	Площадь земельного участка ± величина погрешности определения (вычисления) площади (Р ± ΔР), м2	737 ± 19
3.	Формула, примененная для расчета предельной допустимой погрешности определения площади земельного участка, с подставленными значениями и итоговые (вычисленные) значения (ΔР), м2	ΔР = 3,5*0,2*√Р
4.	Площадь земельного участка согласно сведениям Единого государственного реестра недвижимости (Ркад), м2	-
5.	Оценка расхождения Р и Ркад (Р - Ркад), м2	-
6.	Предельные минимальный и максимальный размеры земельного участка (Рмин и Рмакс), м2	-
7.	Кадастровый номер или иной государственный учетный номер (инвентарный) объекта недвижимости, расположенного на земельном участке	-
8.	Вид (виды) разрешенного использования	для ведения садоводства
8.1.	Дополнительные сведения об использовании земельного участка	-
9.	Сведения о земельных участках (землях общего пользования, территории общего пользования), посредством которых обеспечивается доступ	Земли общего пользования
10.	Иные сведения	На земельном участке расположено здание с кадастровым номером 38:06:141904:2800

4. Пояснения к сведениям об уточняемом земельном участке с кадастровым номером 38:06:141904:2020 :

1.	-

Сведения об уточняемых земельных участках, необходимые для исправления реестровых ошибок в сведениях о местоположении их границ

1. Сведения о характерных точках границ уточняемого земельного участка с кадастровым номером 38:06:141904:2023 :

Система координат МСК-38, зона 3 **Зона № 3**

Обозначение характерных точек границ	Координаты, м				Метод определения координат	Формулы, примененные для расчета средней квадратической погрешности определения координат характерных точек границ (Mt), с подставленными в такие формулы значениями и итоговые (вычисленные) значения Mt, м	Описание закрепления точки
	содержатся в Едином государственном реестре недвижимости		определены в результате выполнения комплексных кадастровых работ				
	X	Y	X	Y			
1	2	3	4	5	6	7	8
н723У	-	-	383110.50	3354646.42	Аналитический метод	0.20	-
н749У	-	-	383087.31	3354648.00	Аналитический метод	0.20	-
н760У	-	-	383085.53	3354610.72	Аналитический метод	0.20	-
н722У	-	-	383109.88	3354609.23	Аналитический метод	0.20	-
н723У	-	-	383110.50	3354646.42	Аналитический метод	0.20	-

2. Сведения о частях границ уточняемого земельного участка с кадастровым номером 38:06:141904:2023 :

Обозначение части границ		Горизонтальное проложение (S), м	Описание прохождения части границ	Сведения о согласовании местоположения границ (согласовано/спорное)
от т.	до т.			
1	2	3	4	5
н723У	н749У	23.24	-	-
н749У	н760У	37.32	-	-
н760У	н722У	24.40	-	-
н722У	н723У	37.20	-	-

3. Сведения о характеристиках уточняемого земельного участка с кадастровым номером 38:06:141904:2023 :

№ п/п	Наименование характеристики	Значение характеристики
1	2	3
1.	Адрес земельного участка	Российская Федерация, 664000, Иркутская область, район Иркутский
1.1.	Сведения о местоположении земельного участка (при отсутствии адреса) в структурированном в соответствии с федеральной информационной адресной системой виде	-
1.2.	Дополнительные сведения о местоположении земельного участка	Иркутская область, Иркутский район, 13 км. автодороги Иркутск-Голоустное, садоводческое некоммерческое товарищество "Зеленый сад", улица 4-я, участок № 248
2.	Площадь земельного участка ± величина погрешности определения (вычисления) площади (Р ± ΔР), м2	887 ± 21
3.	Формула, примененная для расчета предельной допустимой погрешности определения площади земельного участка, с подставленными значениями и итоговые (вычисленные) значения (ΔР), м2	ΔР = 3,5*0,2*√Р
4.	Площадь земельного участка согласно сведениям Единого государственного реестра недвижимости (Ркад), м2	-
5.	Оценка расхождения Р и Ркад (Р - Ркад), м2	-
6.	Предельные минимальный и максимальный размеры земельного участка (Рмин и Рмакс), м2	-
7.	Кадастровый номер или иной государственный учетный номер (инвентарный) объекта недвижимости, расположенного на земельном участке	-
8.	Вид (виды) разрешенного использования	для ведения садоводства
8.1.	Дополнительные сведения об использовании земельного участка	-
9.	Сведения о земельных участках (землях общего пользования, территории общего пользования), посредством которых обеспечивается доступ	Земли общего пользования
10.	Иные сведения	-

4. Пояснения к сведениям об уточняемом земельном участке с кадастровым номером 38:06:141904:2023 :

1.	-

Сведения об уточняемых земельных участках, необходимые для исправления реестровых ошибок в сведениях о местоположении их границ

1. Сведения о характерных точках границ уточняемого земельного участка с кадастровым номером 38:06:141904:2026 :

Система координат МСК-38, зона 3 **Зона № 3**

Обозначение характерных точек границ	Координаты, м				Метод определения координат	Формулы, примененные для расчета средней квадратической погрешности определения координат характерных точек границ (Mt), с подставленными в такие формулы значениями и итоговые (вычисленные) значения Mt, м	Описание закрепления точки
	содержатся в Едином государственном реестре недвижимости		определены в результате выполнения комплексных кадастровых работ				
	X	Y	X	Y			
1	2	3	4	5	6	7	8
4	-	-	383678.42	3354861.88	Аналитический метод	0.20	-
5	-	-	383677.89	3354889.69	Аналитический метод	0.20	-
6	-	-	383650.01	3354889.92	Аналитический метод	0.20	-
7	-	-	383649.32	3354861.58	Аналитический метод	0.20	-
4	-	-	383678.42	3354861.88	Аналитический метод	0.20	-

2. Сведения о частях границ уточняемого земельного участка с кадастровым номером 38:06:141904:2026 :

Обозначение части границ		Горизонтальное проложение (S), м	Описание прохождения части границ	Сведения о согласовании местоположения границ (согласовано/спорное)
от т.	до т.			
1	2	3	4	5
4	5	27.82	-	-
5	6	27.88	-	-
6	7	28.35	-	-
7	4	29.10	-	-

3. Сведения о характеристиках уточняемого земельного участка с кадастровым номером 38:06:141904:2026 :

№ п/п	Наименование характеристики	Значение характеристики
1	2	3
1.	Адрес земельного участка	Российская Федерация, 664000, Иркутская область, район Иркутский
1.1.	Сведения о местоположении земельного участка (при отсутствии адреса) в структурированном в соответствии с федеральной информационной адресной системой виде	-
1.2.	Дополнительные сведения о местоположении земельного участка	Иркутская область, Иркутский район, 13 км автодороги Иркутск-Голоустное, садоводческое некоммерческое товарищество "Зеленый сад", участок № 1а
2.	Площадь земельного участка ± величина погрешности определения (вычисления) площади (Р ± ΔР), м2	800 ± 20
3.	Формула, примененная для расчета предельной допустимой погрешности определения площади земельного участка, с подставленными значениями и итоговые (вычисленные) значения (ΔР), м2	ΔР = 3,5*0,2*√Р
4.	Площадь земельного участка согласно сведениям Единого государственного реестра недвижимости (Ркад), м2	-
5.	Оценка расхождения Р и Ркад (Р - Ркад), м2	-
6.	Предельные минимальный и максимальный размеры земельного участка (Рмин и Рмакс), м2	-
7.	Кадастровый номер или иной государственный учетный номер (инвентарный) объекта недвижимости, расположенного на земельном участке	-
8.	Вид (виды) разрешенного использования	для ведения садоводства
8.1.	Дополнительные сведения об использовании земельного участка	-
9.	Сведения о земельных участках (землях общего пользования, территории общего пользования), посредством которых обеспечивается доступ	Земли общего пользования
10.	Иные сведения	-

4. Пояснения к сведениям об уточняемом земельном участке с кадастровым номером 38:06:141904:2026 :

1.	-

Сведения об уточняемых земельных участках, необходимые для исправления реестровых ошибок в сведениях о местоположении их границ

1. Сведения о характерных точках границ уточняемого земельного участка с кадастровым номером 38:06:141904:2035 :

Система координат МСК-38, зона 3 — **Зона № 3**

Обозначение характерных точек границ	Координаты, м				Метод определения координат	Формулы, примененные для расчета средней квадратической погрешности определения координат характерных точек границ (Mt), с подставленными в такие формулы значениями и итоговые (вычисленные) значения Mt, м	Описание закрепления точки
	содержатся в Едином государственном реестре недвижимости		определены в результате выполнения комплексных кадастровых работ				
	X	Y	X	Y			
1	2	3	4	5	6	7	8
н448У	-	-	383160.13	3354562.03	Аналитический метод	0.20	-
н447У	-	-	383133.84	3354563.42	Аналитический метод	0.20	-
н446У	-	-	383117.50	3354564.22	Аналитический метод	0.20	-
н457У	-	-	383117.02	3354529.14	Аналитический метод	0.20	-
н458У	-	-	383119.09	3354526.31	Аналитический метод	0.20	-
н459У	-	-	383158.75	3354524.08	Аналитический метод	0.20	-
н448У	-	-	383160.13	3354562.03	Аналитический метод	0.20	-

2. Сведения о частях границ уточняемого земельного участка с кадастровым номером 38:06:141904:2035 :

Обозначение части границ		Горизонтальное проложение (S), м	Описание прохождения части границ	Сведения о согласовании местоположения границ (согласовано/спорное)
от т.	до т.			
1	2	3	4	5
н448У	н447У	26.33	-	-
н447У	н446У	16.36	-	-
н446У	н457У	35.08	-	-
н457У	н458У	3.51	-	-
н458У	н459У	39.72	-	-
н459У	н448У	37.98	-	-

3. Сведения о характеристиках уточняемого земельного участка с кадастровым номером 38:06:141904:2035 :

№ п/п	Наименование характеристики	Значение характеристики
1	2	3
1.	Адрес земельного участка	Российская Федерация, 664000, Иркутская область, район Иркутский
1.1.	Сведения о местоположении земельного участка (при отсутствии адреса) в структурированном в соответствии с федеральной информационной адресной системой виде	-
1.2.	Дополнительные сведения о местоположении земельного участка	Иркутская область, Иркутский район, 13-й км автодороги Иркутск-Голоустное, садоводческое некоммерческое товарищество "Зеленый сад", ул. Пятая, участок №228
2.	Площадь земельного участка ± величина погрешности определения (вычисления) площади (Р ± ΔР), м2	1598 ± 28
3.	Формула, примененная для расчета предельной допустимой погрешности определения площади земельного участка, с подставленными значениями и итоговые (вычисленные) значения (ΔР), м2	$\Delta P = 3,5*0,2*\sqrt{P}$
4.	Площадь земельного участка согласно сведениям Единого государственного реестра недвижимости (Ркад), м2	-
5.	Оценка расхождения Р и Ркад (Р - Ркад), м2	-
6.	Предельные минимальный и максимальный размеры земельного участка (Рмин и Рмакс), м2	-
7.	Кадастровый номер или иной государственный учетный номер (инвентарный) объекта недвижимости, расположенного на земельном участке	-
8.	Вид (виды) разрешенного использования	для ведения садоводства
8.1.	Дополнительные сведения об использовании земельного участка	-
9.	Сведения о земельных участках (землях общего пользования, территории общего пользования), посредством которых обеспечивается доступ	Земли общего пользования
10.	Иные сведения	На земельном участке расположено здание с кадастровым номером 38:06:141904:2865

4. Пояснения к сведениям об уточняемом земельном участке с кадастровым номером 38:06:141904:2035 :

1.	-

Сведения об уточняемых земельных участках, необходимые для исправления реестровых ошибок в сведениях о местоположении их границ

1. Сведения о характерных точках границ уточняемого земельного участка с кадастровым номером 38:06:141904:2037 :

Система координат МСК-38, зона 3 — **Зона № 3**

Обозначение характерных точек границ	Координаты, м				Метод определения координат	Формулы, примененные для расчета средней квадратической погрешности определения координат характерных точек границ (Mt), с подставленными в такие формулы значениями и итоговые (вычисленные) значения Mt, м	Описание закрепления точки
	содержатся в Едином государственном реестре недвижимости		определены в результате выполнения комплексных кадастровых работ				
	X	Y	X	Y			
1	2	3	4	5	6	7	8
н601У	-	-	383146.38	3354853.86	Аналитический метод	0.20	-
н588У	-	-	383145.23	3354894.77	Аналитический метод	0.20	-
37	-	-	383120.79	3354894.89	Аналитический метод	0.20	-
н589У	-	-	383120.94	3354891.45	Аналитический метод	0.20	-
н590У	-	-	383116.08	3354890.86	Аналитический метод	0.20	-
н598У	-	-	383116.73	3354857.18	Аналитический метод	0.20	-
н599У	-	-	383119.63	3354856.92	Аналитический метод	0.20	-
н600У	-	-	383119.63	3354854.56	Аналитический метод	0.20	-
н601У	-	-	383146.38	3354853.86	Аналитический метод	0.20	-

2. Сведения о частях границ уточняемого земельного участка с кадастровым номером 38:06:141904:2037 :

Обозначение части границ		Горизонтальное проложение (S), м	Описание прохождения части границ	Сведения о согласовании местоположения границ (согласовано/спорное)
от т.	до т.			
1	2	3	4	5
н601У	н588У	40.93	-	-
н588У	37	24.44	-	-
37	н589У	3.44	-	-
н589У	н590У	4.90	-	-
н590У	н598У	33.69	-	-
н598У	н599У	2.91	-	-
н599У	н600У	2.36	-	-
н600У	н601У	26.76	-	-

3. Сведения о характеристиках уточняемого земельного участка с кадастровым номером 38:06:141904:2037 :

№ п/п	Наименование характеристики	Значение характеристики
1	2	3
1.	Адрес земельного участка	Российская Федерация, 664000, Иркутская область, район Иркутский
1.1.	Сведения о местоположении земельного участка (при отсутствии адреса) в структурированном в соответствии с федеральной информационной адресной системой виде	-
1.2.	Дополнительные сведения о местоположении земельного участка	Иркутская область, Иркутский район, 13 км автодороги Иркутск - Голоустное, садоводческое некоммерческое товарищество «Зеленый сад», улица Первая, участок № 242
2.	Площадь земельного участка ± величина погрешности определения (вычисления) площади (Р ± ΔР), м2	1168 ± 24
3.	Формула, примененная для расчета предельной допустимой погрешности определения площади земельного участка, с подставленными значениями и итоговые (вычисленные) значения (ΔР), м2	$\Delta P = 3,5*0,2*\sqrt{P}$
4.	Площадь земельного участка согласно сведениям Единого государственного реестра недвижимости (Ркад), м2	-
5.	Оценка расхождения Р и Ркад (Р - Ркад), м2	-
6.	Предельные минимальный и максимальный размеры земельного участка (Рмин и Рмакс), м2	-
7.	Кадастровый номер или иной государственный учетный номер (инвентарный) объекта недвижимости, расположенного на земельном участке	-
8.	Вид (виды) разрешенного использования	для ведения садоводства
8.1.	Дополнительные сведения об использовании земельного участка	-
9.	Сведения о земельных участках (землях общего пользования, территории общего пользования), посредством которых обеспечивается доступ	Земли общего пользования
10.	Иные сведения	На земельном участке расположены объекты с кадастровым номером 38:06:141904:2310, 38:06:000000:9366

4. Пояснения к сведениям об уточняемом земельном участке с кадастровым номером 38:06:141904:2037 :

1.	-

Сведения об уточняемых земельных участках, необходимые для исправления реестровых ошибок в сведениях о местоположении их границ

1. Сведения о характерных точках границ уточняемого земельного участка с кадастровым номером 38:06:141904:2038 :

Система координат МСК-38, зона 3 **Зона № 3**

Обозначение характерных точек границ	Координаты, м				Метод определения координат	Формулы, примененные для расчета средней квадратической погрешности определения координат характерных точек границ (Mt), с подставленными в такие формулы значениями и итоговые (вычисленные) значения Mt, м	Описание закрепления точки
	содержатся в Едином государственном реестре недвижимости		определены в результате выполнения комплексных кадастровых работ				
	X	Y	X	Y			
1	2	3	4	5	6	7	8
н35У	-	-	383613.66	3354724.47	Аналитический метод	0.20	-
н70У	-	-	383572.30	3354726.83	Аналитический метод	0.20	-
н71У	-	-	383572.33	3354714.40	Аналитический метод	0.20	-
н72У	-	-	383572.75	3354704.29	Аналитический метод	0.20	-
н34У	-	-	383612.63	3354704.51	Аналитический метод	0.20	-
н35У	-	-	383613.66	3354724.47	Аналитический метод	0.20	-

2. Сведения о частях границ уточняемого земельного участка с кадастровым номером 38:06:141904:2038 :

Обозначение части границ		Горизонтальное проложение (S), м	Описание прохождения части границ	Сведения о согласовании местоположения границ (согласовано/спорное)
от т.	до т.			
1	2	3	4	5
н35У	н70У	41.43	-	-
н70У	н71У	12.43	-	-
н71У	н72У	10.12	-	-
н72У	н34У	39.88	-	-
н34У	н35У	19.99	-	-

3. Сведения о характеристиках уточняемого земельного участка с кадастровым номером 38:06:141904:2038 :

№ п/п	Наименование характеристики	Значение характеристики
1	2	3
1.	Адрес земельного участка	Российская Федерация, 664000, Иркутская область, район Иркутский
1.1.	Сведения о местоположении земельного участка (при отсутствии адреса) в структурированном в соответствии с федеральной информационной адресной системой виде	-
1.2.	Дополнительные сведения о местоположении земельного участка	Иркутская область, Иркутский район, 13 км автодороги Иркутск-Голоустное, садоводческое некоммерческое товарищество "Зеленый сад", участок № 39а
2.	Площадь земельного участка ± величина погрешности определения (вычисления) площади (Р ± ΔР), м2	866 ± 21
3.	Формула, примененная для расчета предельной допустимой погрешности определения площади земельного участка, с подставленными значениями и итоговые (вычисленные) значения (ΔР), м2	ΔР = 3,5*0,2*√Р
4.	Площадь земельного участка согласно сведениям Единого государственного реестра недвижимости (Ркад), м2	-
5.	Оценка расхождения Р и Ркад (Р - Ркад), м2	-
6.	Предельные минимальный и максимальный размеры земельного участка (Рмин и Рмакс), м2	-
7.	Кадастровый номер или иной государственный учетный номер (инвентарный) объекта недвижимости, расположенного на земельном участке	-
8.	Вид (виды) разрешенного использования	для ведения садоводства
8.1.	Дополнительные сведения об использовании земельного участка	-
9.	Сведения о земельных участках (землях общего пользования, территории общего пользования), посредством которых обеспечивается доступ	Земли общего пользования
10.	Иные сведения	На земельном участке расположено здание с кадастровым номером 38:06:141904:3208

4. Пояснения к сведениям об уточняемом земельном участке с кадастровым номером 38:06:141904:2038 :

1.	-

Сведения об уточняемых земельных участках, необходимые для исправления реестровых ошибок в сведениях о местоположении их границ

1. Сведения о характерных точках границ уточняемого земельного участка с кадастровым номером 38:06:141904:2039 :

Система координат МСК-38, зона 3 **Зона № 3**

Обозначение характерных точек границ	Координаты, м				Метод определения координат	Формулы, примененные для расчета средней квадратической погрешности определения координат характерных точек границ (Mt), с подставленными в такие формулы значениями и итоговые (вычисленные) значения Mt, м	Описание закрепления точки
	содержатся в Едином государственном реестре недвижимости		определены в результате выполнения комплексных кадастровых работ				
	X	Y	X	Y			
1	2	3	4	5	6	7	8
н34У	-	-	383611.66	3354684.60	Аналитический метод	0.20	-
н72У	-	-	383612.63	3354704.51	Аналитический метод	0.20	-
н73У	-	-	383572.75	3354704.29	Аналитический метод	0.20	-
н74У	-	-	383572.94	3354693.74	Аналитический метод	0.20	-
н33У	-	-	383573.31	3354684.21	Аналитический метод	0.20	-
н34У	-	-	383611.66	3354684.60	Аналитический метод	0.20	-

2. Сведения о частях границ уточняемого земельного участка с кадастровым номером 38:06:141904:2039 :

Обозначение части границ		Горизонтальное проложение (S), м	Описание прохождения части границ	Сведения о согласовании местоположения границ (согласовано/спорное)
от т.	до т.			
1	2	3	4	5
н34У	н72У	19.93	-	-
н72У	н73У	39.88	-	-
н73У	н74У	10.55	-	-
н74У	н33У	9.54	-	-
н33У	н34У	38.35	-	-

3. Сведения о характеристиках уточняемого земельного участка с кадастровым номером 38:06:141904:2039 :

№ п/п	Наименование характеристики	Значение характеристики
1	2	3
1.	Адрес земельного участка	Российская Федерация, 664000, Иркутская область, район Иркутский
1.1.	Сведения о местоположении земельного участка (при отсутствии адреса) в структурированном в соответствии с федеральной информационной адресной системой виде	-
1.2.	Дополнительные сведения о местоположении земельного участка	Иркутская область, Иркутский район, 13 км автодороги Иркутск-Голоустное, садоводческое некоммерческое товарищество "Зеленый сад", участок № 39б
2.	Площадь земельного участка ± величина погрешности определения (вычисления) площади (Р ± ΔР), м2	783 ± 20
3.	Формула, примененная для расчета предельной допустимой погрешности определения площади земельного участка, с подставленными значениями и итоговые (вычисленные) значения (ΔР), м2	ΔР = 3,5*0,2*√Р
4.	Площадь земельного участка согласно сведениям Единого государственного реестра недвижимости (Ркад), м2	-
5.	Оценка расхождения Р и Ркад (Р - Ркад), м2	-
6.	Предельные минимальный и максимальный размеры земельного участка (Рмин и Рмакс), м2	-
7.	Кадастровый номер или иной государственный учетный номер (инвентарный) объекта недвижимости, расположенного на земельном участке	-
8.	Вид (виды) разрешенного использования	для ведения садоводства
8.1.	Дополнительные сведения об использовании земельного участка	-
9.	Сведения о земельных участках (землях общего пользования, территории общего пользования), посредством которых обеспечивается доступ	Земли общего пользования
10.	Иные сведения	На земельном участке расположено здание с кадастровым номером 38:06:141904:2603

4. Пояснения к сведениям об уточняемом земельном участке с кадастровым номером 38:06:141904:2039 :

1.	-

Сведения об уточняемых земельных участках, необходимые для исправления реестровых ошибок в сведениях о местоположении их границ

1. Сведения о характерных точках границ уточняемого земельного участка с кадастровым номером 38:06:141904:2040 :

Система координат МСК-38, зона 3 — **Зона № 3**

Обозначение характерных точек границ	Координаты, м				Метод определения координат	Формулы, примененные для расчета средней квадратической погрешности определения координат характерных точек границ (Mt), с подставленными в такие формулы значениями и итоговые (вычисленные) значения Mt, м	Описание закрепления точки
	содержатся в Едином государственном реестре недвижимости		определены в результате выполнения комплексных кадастровых работ				
	X	Y	X	Y			
1	2	3	4	5	6	7	8
н307У	-	-	383404.12	3354845.17	Аналитический метод	0.20	-
н308У	-	-	383383.70	3354845.20	Аналитический метод	0.20	-
н318У	-	-	383382.28	3354804.89	Аналитический метод	0.20	-
н319У	-	-	383382.30	3354804.57	Аналитический метод	0.20	-
н320У	-	-	383402.80	3354804.48	Аналитический метод	0.20	-
н307У	-	-	383404.12	3354845.17	Аналитический метод	0.20	-

2. Сведения о частях границ уточняемого земельного участка с кадастровым номером 38:06:141904:2040 :

Обозначение части границ		Горизонтальное проложение (S), м	Описание прохождения части границ	Сведения о согласовании местоположения границ (согласовано/спорное)
от т.	до т.			
1	2	3	4	5
н307У	н308У	20.42	-	-
н308У	н318У	40.34	-	-
н318У	н319У	0.32	-	-
н319У	н320У	20.50	-	-
н320У	н307У	40.71	-	-

3. Сведения о характеристиках уточняемого земельного участка с кадастровым номером 38:06:141904:2040 :

№ п/п	Наименование характеристики	Значение характеристики
1	2	3
1.	Адрес земельного участка	Российская Федерация, 664000, Иркутская область, район Иркутский
1.1.	Сведения о местоположении земельного участка (при отсутствии адреса) в структурированном в соответствии с федеральной информационной адресной системой виде	-
1.2.	Дополнительные сведения о местоположении земельного участка	Иркутская область, Иркутский район, 13 км автодороги Иркутск-Голоустное, садоводческое некоммерческое товарищество "Зеленый сад", ул. Первая, участок № 39
2.	Площадь земельного участка ± величина погрешности определения (вычисления) площади (Р ± ΔР), м2	833 ± 20
3.	Формула, примененная для расчета предельной допустимой погрешности определения площади земельного участка, с подставленными значениями и итоговые (вычисленные) значения (ΔР), м2	ΔР = 3,5*0,2*√Р
4.	Площадь земельного участка согласно сведениям Единого государственного реестра недвижимости (Ркад), м2	-
5.	Оценка расхождения Р и Ркад (Р - Ркад), м2	-
6.	Предельные минимальный и максимальный размеры земельного участка (Рмин и Рмакс), м2	-
7.	Кадастровый номер или иной государственный учетный номер (инвентарный) объекта недвижимости, расположенного на земельном участке	-
8.	Вид (виды) разрешенного использования	Для ведения садоводства
8.1.	Дополнительные сведения об использовании земельного участка	-
9.	Сведения о земельных участках (землях общего пользования, территории общего пользования), посредством которых обеспечивается доступ	Земли общего пользования
10.	Иные сведения	На земельном участке расположено здание с кадастровым номером 38:06:141904:2135

4. Пояснения к сведениям об уточняемом земельном участке с кадастровым номером 38:06:141904:2040 :

1.	-

Сведения об уточняемых земельных участках, необходимые для исправления реестровых ошибок в сведениях о местоположении их границ

1. Сведения о характерных точках границ уточняемого земельного участка с кадастровым номером 38:06:141904:2048 :

Система координат МСК-38, зона 3 — **Зона № 3**

Обозначение характерных точек границ	Координаты, м				Метод определения координат	Формулы, примененные для расчета средней квадратической погрешности определения координат характерных точек границ (Mt), с подставленными в такие формулы значениями и итоговые (вычисленные) значения Mt, м	Описание закрепления точки
	содержатся в Едином государственном реестре недвижимости		определены в результате выполнения комплексных кадастровых работ				
	X	Y	X	Y			
1	2	3	4	5	6	7	8
н489У	-	-	383160.85	3354644.71	Аналитический метод	0.20	-
н483У	-	-	383161.94	3354683.43	Аналитический метод	0.20	-
н484У	-	-	383161.98	3354683.77	Аналитический метод	0.20	-
н485У	-	-	383120.59	3354685.38	Аналитический метод	0.20	-
н486У	-	-	383119.41	3354684.16	Аналитический метод	0.20	-
н487У	-	-	383119.09	3354648.89	Аналитический метод	0.20	-
н488У	-	-	383141.06	3354646.57	Аналитический метод	0.20	-
н489У	-	-	383160.85	3354644.71	Аналитический метод	0.20	-

2. Сведения о частях границ уточняемого земельного участка с кадастровым номером 38:06:141904:2048 :

Обозначение части границ		Горизонтальное проложение (S), м	Описание прохождения части границ	Сведения о согласовании местоположения границ (согласовано/спорное)
от т.	до т.			
1	2	3	4	5
н489У	н483У	38.74	-	-
н483У	н484У	0.34	-	-
н484У	н485У	41.42	-	-
н485У	н486У	1.70	-	-
н486У	н487У	35.27	-	-
н487У	н488У	22.09	-	-
н488У	н489У	19.88	-	-

3. Сведения о характеристиках уточняемого земельного участка с кадастровым номером 38:06:141904:2048 :

№ п/п	Наименование характеристики	Значение характеристики
1	2	3
1.	Адрес земельного участка	Российская Федерация, 664000, Иркутская область, район Иркутский
1.1.	Сведения о местоположении земельного участка (при отсутствии адреса) в структурированном в соответствии с федеральной информационной адресной системой виде	-
1.2.	Дополнительные сведения о местоположении земельного участка	Иркутская область, Иркутский район, 13 км автодороги Иркутск-Голоустное, садоводческое некоммерческое товарищество "Зеленый сад", участок № 145
2.	Площадь земельного участка ± величина погрешности определения (вычисления) площади (Р ± ΔР), м2	1597 ± 28
3.	Формула, примененная для расчета предельной допустимой погрешности определения площади земельного участка, с подставленными значениями и итоговые (вычисленные) значения (ΔР), м2	ΔР = 3,5*0,2*√Р
4.	Площадь земельного участка согласно сведениям Единого государственного реестра недвижимости (Ркад), м2	-
5.	Оценка расхождения Р и Ркад (Р - Ркад), м2	-
6.	Предельные минимальный и максимальный размеры земельного участка (Рмин и Рмакс), м2	-
7.	Кадастровый номер или иной государственный учетный номер (инвентарный) объекта недвижимости, расположенного на земельном участке	-
8.	Вид (виды) разрешенного использования	для ведения садоводства
8.1.	Дополнительные сведения об использовании земельного участка	-
9.	Сведения о земельных участках (землях общего пользования, территории общего пользования), посредством которых обеспечивается доступ	Земли общего пользования
10.	Иные сведения	На земельном участке расположено здание с кадастровым номером 38:06:141904:2117

4. Пояснения к сведениям об уточняемом земельном участке с кадастровым номером 38:06:141904:2048 :

1.	-

Сведения об уточняемых земельных участках, необходимые для исправления реестровых ошибок в сведениях о местоположении их границ

1. Сведения о характерных точках границ уточняемого земельного участка с кадастровым номером 38:06:141904:2093 :

Система координат МСК-38, зона 3 **Зона № 3**

Обозначение характерных точек границ	Координаты, м				Метод определения координат	Формулы, примененные для расчета средней квадратической погрешности определения координат характерных точек границ (Mt), с подставленными в такие формулы значениями и итоговые (вычисленные) значения Mt, м	Описание закрепления точки
	содержатся в Едином государственном реестре недвижимости		определены в результате выполнения комплексных кадастровых работ				
	X	Y	X	Y			
1	2	3	4	5	6	7	8
н799У	-	-	383112.87	3354807.56	Аналитический метод	0.20	-
н891У	-	-	383091.18	3354807.03	Аналитический метод	0.20	-
н835У	-	-	383090.76	3354806.92	Аналитический метод	0.20	-
н850У	-	-	383091.59	3354765.09	Аналитический метод	0.20	-
н798У	-	-	383111.35	3354766.62	Аналитический метод	0.20	-
н799У	-	-	383112.87	3354807.56	Аналитический метод	0.20	-

2. Сведения о частях границ уточняемого земельного участка с кадастровым номером 38:06:141904:2093 :

Обозначение части границ		Горизонтальное проложение (S), м	Описание прохождения части границ	Сведения о согласовании местоположения границ (согласовано/спорное)
от т.	до т.			
1	2	3	4	5
н799У	н891У	21.70	-	-
н891У	н835У	0.43	-	-
н835У	н850У	41.84	-	-
н850У	н798У	19.82	-	-
н798У	н799У	40.97	-	-

3. Сведения о характеристиках уточняемого земельного участка с кадастровым номером 38:06:141904:2093 :

№ п/п	Наименование характеристики	Значение характеристики
1	2	3
1.	Адрес земельного участка	Российская Федерация, 664000, Иркутская область, район Иркутский
1.1.	Сведения о местоположении земельного участка (при отсутствии адреса) в структурированном в соответствии с федеральной информационной адресной системой виде	-
1.2.	Дополнительные сведения о местоположении земельного участка	Иркутская область, Иркутский район, 13 км автодороги Иркутск-Голоустное, садоводческое некоммерческое товарищество "Зеленый сад", участок № 244
2.	Площадь земельного участка ± величина погрешности определения (вычисления) площади (Р ± ΔР), м2	867 ± 21
3.	Формула, примененная для расчета предельной допустимой погрешности определения площади земельного участка, с подставленными значениями и итоговые (вычисленные) значения (ΔР), м2	$\Delta P = 3,5*0,2*\sqrt{P}$
4.	Площадь земельного участка согласно сведениям Единого государственного реестра недвижимости (Ркад), м2	-
5.	Оценка расхождения Р и Ркад (Р - Ркад), м2	-
6.	Предельные минимальный и максимальный размеры земельного участка (Рмин и Рмакс), м2	-
7.	Кадастровый номер или иной государственный учетный номер (инвентарный) объекта недвижимости, расположенного на земельном участке	-
8.	Вид (виды) разрешенного использования	для ведения садоводства
8.1.	Дополнительные сведения об использовании земельного участка	-
9.	Сведения о земельных участках (землях общего пользования, территории общего пользования), посредством которых обеспечивается доступ	Земли общего пользования
10.	Иные сведения	-

4. Пояснения к сведениям об уточняемом земельном участке с кадастровым номером 38:06:141904:2093 :

1.	-

Сведения об уточняемых земельных участках, необходимые для исправления реестровых ошибок в сведениях о местоположении их границ

1. Сведения о характерных точках границ уточняемого земельного участка с кадастровым номером 38:06:141904:2094 :

Система координат МСК-38, зона 3 **Зона № 3**

Обозначение характерных точек границ	Координаты, м				Метод определения координат	Формулы, примененные для расчета средней квадратической погрешности определения координат характерных точек границ (Mt), с подставленными в такие формулы значениями и итоговые (вычисленные) значения Mt, м	Описание закрепления точки
	содержатся в Едином государственном реестре недвижимости		определены в результате выполнения комплексных кадастровых работ				
	X	Y	X	Y			
1	2	3	4	5	6	7	8
н46У	-	-	383602.44	3354842.10	Аналитический метод	0.20	-
н51У	-	-	383582.43	3354842.46	Аналитический метод	0.20	-
н56У	-	-	383581.40	3354823.22	Аналитический метод	0.20	-
н55У	-	-	383578.59	3354823.14	Аналитический метод	0.20	-
н58У	-	-	383578.18	3354813.61	Аналитический метод	0.20	-
н59У	-	-	383577.27	3354806.43	Аналитический метод	0.20	-
н48У	-	-	383599.98	3354805.15	Аналитический метод	0.20	-
н47У	-	-	383602.41	3354841.74	Аналитический метод	0.20	-
н46У	-	-	383602.44	3354842.10	Аналитический метод	0.20	-

2. Сведения о частях границ уточняемого земельного участка с кадастровым номером 38:06:141904:2094 :

Обозначение части границ		Горизонтальное проложение (S), м	Описание прохождения части границ	Сведения о согласовании местоположения границ (согласовано/спорное)
от т.	до т.			
1	2	3	4	5
н46У	н51У	20.01	-	-
н51У	н56У	19.27	-	-
н56У	н55У	2.81	-	-
н55У	н58У	9.54	-	-
н58У	н59У	7.24	-	-
н59У	н48У	22.75	-	-
н48У	н47У	36.67	-	-
н47У	н46У	0.36	-	-

3. Сведения о характеристиках уточняемого земельного участка с кадастровым номером 38:06:141904:2094 :

№ п/п	Наименование характеристики	Значение характеристики
1	2	3
1.	Адрес земельного участка	Российская Федерация, 664000, Иркутская область, район Иркутский
1.1.	Сведения о местоположении земельного участка (при отсутствии адреса) в структурированном в соответствии с федеральной информационной адресной системой виде	-
1.2.	Дополнительные сведения о местоположении земельного участка	Иркутская область, Иркутский район, 13 км. автодороги Иркутск-Голоустное, садоводческое некоммерческое товарищество "Зеленый сад", ул. Сосновая, участок № 5б
2.	Площадь земельного участка ± величина погрешности определения (вычисления) площади (Р ± ΔР), м2	772 ± 19
3.	Формула, примененная для расчета предельной допустимой погрешности определения площади земельного участка, с подставленными значениями и итоговые (вычисленные) значения (ΔР), м2	$\Delta P = 3,5*0,2*\sqrt{P}$
4.	Площадь земельного участка согласно сведениям Единого государственного реестра недвижимости (Ркад), м2	-
5.	Оценка расхождения Р и Ркад (Р - Ркад), м2	-
6.	Предельные минимальный и максимальный размеры земельного участка (Рмин и Рмакс), м2	-
7.	Кадастровый номер или иной государственный учетный номер (инвентарный) объекта недвижимости, расположенного на земельном участке	-
8.	Вид (виды) разрешенного использования	Для садоводства
8.1.	Дополнительные сведения об использовании земельного участка	-
9.	Сведения о земельных участках (землях общего пользования, территории общего пользования), посредством которых обеспечивается доступ	Земли общего пользования
10.	Иные сведения	На земельном участке расположено здание с кадастровым номером 38:06:141904:2223

4. Пояснения к сведениям об уточняемом земельном участке с кадастровым номером 38:06:141904:2094 :

1.	-

Сведения об уточняемых земельных участках, необходимые для исправления реестровых ошибок в сведениях о местоположении их границ

1. Сведения о характерных точках границ уточняемого земельного участка с кадастровым номером 38:06:141904:2095 :

Система координат МСК-38, зона 3 **Зона № 3**

Обозначение характерных точек границ	Координаты, м				Метод определения координат	Формулы, примененные для расчета средней квадратической погрешности определения координат характерных точек границ (Mt), с подставленными в такие формулы значениями и итоговые (вычисленные) значения Mt, м	Описание закрепления точки
	содержатся в Едином государственном реестре недвижимости		определены в результате выполнения комплексных кадастровых работ				
	X	Y	X	Y			
1	2	3	4	5	6	7	8
н41У	-	-	383623.09	3354840.74	Аналитический метод	0.20	-
н47У	-	-	383602.41	3354841.74	Аналитический метод	0.20	-
н48У	-	-	383599.98	3354805.15	Аналитический метод	0.20	-
н39У	-	-	383618.38	3354804.44	Аналитический метод	0.20	-
н40У	-	-	383619.79	3354804.39	Аналитический метод	0.20	-
н41У	-	-	383623.09	3354840.74	Аналитический метод	0.20	-

2. Сведения о частях границ уточняемого земельного участка с кадастровым номером 38:06:141904:2095 :

Обозначение части границ		Горизонтальное проложение (S), м	Описание прохождения части границ	Сведения о согласовании местоположения границ (согласовано/спорное)
от т.	до т.			
1	2	3	4	5
н41У	н47У	20.70	-	-
н47У	н48У	36.67	-	-
н48У	н39У	18.41	-	-
н39У	н40У	1.41	-	-
н40У	н41У	36.50	-	-

3. Сведения о характеристиках уточняемого земельного участка с кадастровым номером 38:06:141904:2095 :

№ п/п	Наименование характеристики	Значение характеристики
1	2	3
1.	Адрес земельного участка	Российская Федерация, 664000, Иркутская область, район Иркутский
1.1.	Сведения о местоположении земельного участка (при отсутствии адреса) в структурированном в соответствии с федеральной информационной адресной системой виде	-
1.2.	Дополнительные сведения о местоположении земельного участка	Иркутская область, Иркутский район, 13 км. автодороги Иркутск-Голоустное, садоводческое некоммерческое товарищество "Зеленый сад", ул. Сосновая, участок № 5а
2.	Площадь земельного участка ± величина погрешности определения (вычисления) площади (Р ± ΔР), м2	741 ± 19
3.	Формула, примененная для расчета предельной допустимой погрешности определения площади земельного участка, с подставленными значениями и итоговые (вычисленные) значения (ΔР), м2	ΔР = 3,5*0,2*√Р
4.	Площадь земельного участка согласно сведениям Единого государственного реестра недвижимости (Ркад), м2	-
5.	Оценка расхождения Р и Ркад (Р - Ркад), м2	-
6.	Предельные минимальный и максимальный размеры земельного участка (Рмин и Рмакс), м2	-
7.	Кадастровый номер или иной государственный учетный номер (инвентарный) объекта недвижимости, расположенного на земельном участке	-
8.	Вид (виды) разрешенного использования	Для садоводства
8.1.	Дополнительные сведения об использовании земельного участка	-
9.	Сведения о земельных участках (землях общего пользования, территории общего пользования), посредством которых обеспечивается доступ	Земли общего пользования
10.	Иные сведения	На земельном участке расположено здание с кадастровым номером 38:06:141904:2786

4. Пояснения к сведениям об уточняемом земельном участке с кадастровым номером 38:06:141904:2095 :

1.	-

Сведения об уточняемых земельных участках, необходимые для исправления реестровых ошибок в сведениях о местоположении их границ

1. Сведения о характерных точках границ уточняемого земельного участка с кадастровым номером 38:06:141904:2127 :

Система координат МСК-38, зона 3 **Зона № 3**

Обозначение характерных точек границ	Координаты, м				Метод определения координат	Формулы, примененные для расчета средней квадратической погрешности определения координат характерных точек границ (Mt), с подставленными в такие формулы значениями и итоговые (вычисленные) значения Mt, м	Описание закрепления точки
	содержатся в Едином государственном реестре недвижимости		определены в результате выполнения комплексных кадастровых работ				
	X	Y	X	Y			
1	2	3	4	5	6	7	8
н847У	-	-	383022.65	3354761.95	Аналитический метод	0.20	-
н830У	-	-	383022.57	3354805.07	Аналитический метод	0.20	-
н829У	-	-	383007.38	3354804.71	Аналитический метод	0.20	-
н828У	-	-	383002.10	3354804.56	Аналитический метод	0.20	-
н846У	-	-	383002.68	3354761.91	Аналитический метод	0.20	-
н847У	-	-	383022.65	3354761.95	Аналитический метод	0.20	-

2. Сведения о частях границ уточняемого земельного участка с кадастровым номером 38:06:141904:2127 :

Обозначение части границ		Горизонтальное проложение (S), м	Описание прохождения части границ	Сведения о согласовании местоположения границ (согласовано/спорное)
от т.	до т.			
1	2	3	4	5
н847У	н830У	43.12	-	-
н830У	н829У	15.19	-	-
н829У	н828У	5.28	-	-
н828У	н846У	42.65	-	-
н846У	н847У	19.97	-	-

3. Сведения о характеристиках уточняемого земельного участка с кадастровым номером 38:06:141904:2127 :

№ п/п	Наименование характеристики	Значение характеристики
1	2	3
1.	Адрес земельного участка	Российская Федерация, 664000, Иркутская область, район Иркутский
1.1.	Сведения о местоположении земельного участка (при отсутствии адреса) в структурированном в соответствии с федеральной информационной адресной системой виде	-
1.2.	Дополнительные сведения о местоположении земельного участка	Иркутская область, Иркутский р-н, 13 км автодороги Иркутск-Голоустное, садоводческое некоммерческое товарищество "Зеленый сад", участок № 300
2.	Площадь земельного участка ± величина погрешности определения (вычисления) площади (Р ± ΔР), м2	867 ± 21
3.	Формула, примененная для расчета предельной допустимой погрешности определения площади земельного участка, с подставленными значениями и итоговые (вычисленные) значения (ΔР), м2	ΔР = 3,5*0,2*√Р
4.	Площадь земельного участка согласно сведениям Единого государственного реестра недвижимости (Ркад), м2	-
5.	Оценка расхождения Р и Ркад (Р - Ркад), м2	-
6.	Предельные минимальный и максимальный размеры земельного участка (Рмин и Рмакс), м2	-
7.	Кадастровый номер или иной государственный учетный номер (инвентарный) объекта недвижимости, расположенного на земельном участке	-
8.	Вид (виды) разрешенного использования	для ведения садоводства
8.1.	Дополнительные сведения об использовании земельного участка	-
9.	Сведения о земельных участках (землях общего пользования, территории общего пользования), посредством которых обеспечивается доступ	Земли общего пользования
10.	Иные сведения	На земельном участке расположено здание с кадастровым номером 38:06:141904:2277

4. Пояснения к сведениям об уточняемом земельном участке с кадастровым номером 38:06:141904:2127 :

1.	-

Сведения об уточняемых земельных участках, необходимые для исправления реестровых ошибок в сведениях о местоположении их границ

1. Сведения о характерных точках границ уточняемого земельного участка с кадастровым номером 38:06:141904:2128 :

Система координат МСК-38, зона 3 **Зона № 3**

Обозначение характерных точек границ	Координаты, м				Метод определения координат	Формулы, примененные для расчета средней квадратической погрешности определения координат характерных точек границ (Mt), с подставленными в такие формулы значениями и итоговые (вычисленные) значения Mt, м	Описание закрепления точки
	содержатся в Едином государственном реестре недвижимости		определены в результате выполнения комплексных кадастровых работ				
	X	Y	X	Y			
1	2	3	4	5	6	7	8
н558У	-	-	383153.23	3354808.33	Аналитический метод	0.20	-
н557У	-	-	383141.08	3354808.44	Аналитический метод	0.20	-
н556У	-	-	383120.23	3354807.96	Аналитический метод	0.20	-
н570У	-	-	383119.86	3354768.36	Аналитический метод	0.20	-
н571У	-	-	383124.16	3354764.84	Аналитический метод	0.20	-
н572У	-	-	383149.97	3354765.14	Аналитический метод	0.20	-
н558У	-	-	383153.23	3354808.33	Аналитический метод	0.20	-

2. Сведения о частях границ уточняемого земельного участка с кадастровым номером 38:06:141904:2128 :

Обозначение части границ		Горизонтальное проложение (S), м	Описание прохождения части границ	Сведения о согласовании местоположения границ (согласовано/спорное)
от т.	до т.			
1	2	3	4	5
н558У	н557У	12.15	-	-
н557У	н556У	20.86	-	-
н556У	н570У	39.60	-	-
н570У	н571У	5.56	-	-
н571У	н572У	25.81	-	-
н572У	н558У	43.31	-	-

3. Сведения о характеристиках уточняемого земельного участка с кадастровым номером 38:06:141904:2128 :

№ п/п	Наименование характеристики	Значение характеристики
1	2	3
1.	Адрес земельного участка	Российская Федерация, 664000, Иркутская область, район Иркутский
1.1.	Сведения о местоположении земельного участка (при отсутствии адреса) в структурированном в соответствии с федеральной информационной адресной системой виде	-
1.2.	Дополнительные сведения о местоположении земельного участка	Иркутская область, Иркутский район, 13 км автодороги Иркутск - Голоустное, садоводческое некоммерческое товарищество «Зеленый сад», ул. Вторая, участок № 232
2.	Площадь земельного участка ± величина погрешности определения (вычисления) площади (Р ± ΔР), м2	1359 ± 26
3.	Формула, примененная для расчета предельной допустимой погрешности определения площади земельного участка, с подставленными значениями и итоговые (вычисленные) значения (ΔР), м2	ΔР = 3,5*0,2*√Р
4.	Площадь земельного участка согласно сведениям Единого государственного реестра недвижимости (Ркад), м2	-
5.	Оценка расхождения Р и Ркад (Р - Ркад), м2	-
6.	Предельные минимальный и максимальный размеры земельного участка (Рмин и Рмакс), м2	-
7.	Кадастровый номер или иной государственный учетный номер (инвентарный) объекта недвижимости, расположенного на земельном участке	-
8.	Вид (виды) разрешенного использования	для ведения садоводства
8.1.	Дополнительные сведения об использовании земельного участка	-
9.	Сведения о земельных участках (землях общего пользования, территории общего пользования), посредством которых обеспечивается доступ	Земли общего пользования
10.	Иные сведения	На земельном участке расположено здание с кадастровым номером 38:06:141904:4125

4. Пояснения к сведениям об уточняемом земельном участке с кадастровым номером 38:06:141904:2128 :

1.	-

Сведения об уточняемых земельных участках, необходимые для исправления реестровых ошибок в сведениях о местоположении их границ

1. Сведения о характерных точках границ уточняемого земельного участка с кадастровым номером 38:06:141904:2150 :

Система координат МСК-38, зона 3 **Зона № 3**

Обозначение характерных точек границ	Координаты, м				Метод определения координат	Формулы, примененные для расчета средней квадратической погрешности определения координат характерных точек границ (Mt), с подставленными в такие формулы значениями и итоговые (вычисленные) значения Mt, м	Описание закрепления точки
	содержатся в Едином государственном реестре недвижимости		определены в результате выполнения комплексных кадастровых работ				
	X	Y	X	Y			
1	2	3	4	5	6	7	8
н132У	-	-	383562.61	3354864.86	Аналитический метод	0.20	-
н133У	-	-	383561.59	3354897.61	Аналитический метод	0.20	-
н134У	-	-	383549.45	3354897.32	Аналитический метод	0.20	-
н135У	-	-	383550.37	3354864.45	Аналитический метод	0.20	-
н132У	-	-	383562.61	3354864.86	Аналитический метод	0.20	-

2. Сведения о частях границ уточняемого земельного участка с кадастровым номером 38:06:141904:2150 :

Обозначение части границ		Горизонтальное проложение (S), м	Описание прохождения части границ	Сведения о согласовании местоположения границ (согласовано/спорное)
от т.	до т.			
1	2	3	4	5
н132У	н133У	32.77	-	-
н133У	н134У	12.14	-	-
н134У	н135У	32.88	-	-
н135У	н132У	12.25	-	-

3. Сведения о характеристиках уточняемого земельного участка с кадастровым номером 38:06:141904:2150 :

№ п/п	Наименование характеристики	Значение характеристики
1	2	3
1.	Адрес земельного участка	Российская Федерация, 664000, Иркутская область, район Иркутский
1.1.	Сведения о местоположении земельного участка (при отсутствии адреса) в структурированном в соответствии с федеральной информационной адресной системой виде	-
1.2.	Дополнительные сведения о местоположении земельного участка	Иркутская область, Иркутский район, 13 км автодороги Иркутск-Голоустное, садоводческое некоммерческое товарищество "Зеленый сад", участок № 1 в
2.	Площадь земельного участка ± величина погрешности определения (вычисления) площади (Р ± ΔР), м2	400 ± 14
3.	Формула, примененная для расчета предельной допустимой погрешности определения площади земельного участка, с подставленными значениями и итоговые (вычисленные) значения (ΔР), м2	ΔР = 3,5*0,2*√Р
4.	Площадь земельного участка согласно сведениям Единого государственного реестра недвижимости (Ркад), м2	-
5.	Оценка расхождения Р и Ркад (Р - Ркад), м2	-
6.	Предельные минимальный и максимальный размеры земельного участка (Рмин и Рмакс), м2	-
7.	Кадастровый номер или иной государственный учетный номер (инвентарный) объекта недвижимости, расположенного на земельном участке	-
8.	Вид (виды) разрешенного использования	для садоводства
8.1.	Дополнительные сведения об использовании земельного участка	-
9.	Сведения о земельных участках (землях общего пользования, территории общего пользования), посредством которых обеспечивается доступ	Земли общего пользования
10.	Иные сведения	-

4. Пояснения к сведениям об уточняемом земельном участке с кадастровым номером 38:06:141904:2150 :

1.	-

Сведения об уточняемых земельных участках, необходимые для исправления реестровых ошибок в сведениях о местоположении их границ

1. Сведения о характерных точках границ уточняемого земельного участка с кадастровым номером 38:06:141904:2160 :

Система координат МСК-38, зона 3 — **Зона № 3**

Обозначение характерных точек границ	Координаты, м				Метод определения координат	Формулы, примененные для расчета средней квадратической погрешности определения координат характерных точек границ (Mt), с подставленными в такие формулы значениями и итоговые (вычисленные) значения Mt, м	Описание закрепления точки
	содержатся в Едином государственном реестре недвижимости		определены в результате выполнения комплексных кадастровых работ				
	X	Y	X	Y			
1	2	3	4	5	6	7	8
н278У	-	-	383358.56	3354719.78	Аналитический метод	0.20	-
н277У	-	-	383323.75	3354720.75	Аналитический метод	0.20	-
н289У	-	-	383326.49	3354685.34	Аналитический метод	0.20	-
н290У	-	-	383329.32	3354682.43	Аналитический метод	0.20	-
н291У	-	-	383356.12	3354680.54	Аналитический метод	0.20	-
н279У	-	-	383358.59	3354719.50	Аналитический метод	0.20	-
н278У	-	-	383358.56	3354719.78	Аналитический метод	0.20	-

2. Сведения о частях границ уточняемого земельного участка с кадастровым номером 38:06:141904:2160 :

Обозначение части границ		Горизонтальное проложение (S), м	Описание прохождения части границ	Сведения о согласовании местоположения границ (согласовано/спорное)
от т.	до т.			
1	2	3	4	5
н278У	н277У	34.82	-	-
н277У	н289У	35.52	-	-
н289У	н290У	4.06	-	-
н290У	н291У	26.87	-	-
н291У	н279У	39.04	-	-
н279У	н278У	0.28	-	-

3. Сведения о характеристиках уточняемого земельного участка с кадастровым номером 38:06:141904:2160 :

№ п/п	Наименование характеристики	Значение характеристики
1	2	3
1.	Адрес земельного участка	Российская Федерация, 664000, Иркутская область, район Иркутский
1.1.	Сведения о местоположении земельного участка (при отсутствии адреса) в структурированном в соответствии с федеральной информационной адресной системой виде	-
1.2.	Дополнительные сведения о местоположении земельного участка	Иркутская область, Иркутский район, 13 км автодороги Иркутск-Голоустное, садоводческое некоммерческое товарищество "Зеленый сад", участок № 71
2.	Площадь земельного участка ± величина погрешности определения (вычисления) площади (Р ± ΔР), м2	1239 ± 25
3.	Формула, примененная для расчета предельной допустимой погрешности определения площади земельного участка, с подставленными значениями и итоговые (вычисленные) значения (ΔР), м2	ΔР = 3,5*0,2*√Р
4.	Площадь земельного участка согласно сведениям Единого государственного реестра недвижимости (Ркад), м2	-
5.	Оценка расхождения Р и Ркад (Р - Ркад), м2	-
6.	Предельные минимальный и максимальный размеры земельного участка (Рмин и Рмакс), м2	-
7.	Кадастровый номер или иной государственный учетный номер (инвентарный) объекта недвижимости, расположенного на земельном участке	-
8.	Вид (виды) разрешенного использования	для ведения садоводства
8.1.	Дополнительные сведения об использовании земельного участка	-
9.	Сведения о земельных участках (землях общего пользования, территории общего пользования), посредством которых обеспечивается доступ	Земли общего пользования
10.	Иные сведения	На земельном участке расположено здание с кадастровым номером 38:06:141904:3318

4. Пояснения к сведениям об уточняемом земельном участке с кадастровым номером 38:06:141904:2160 :

1.	-

Сведения об уточняемых земельных участках, необходимые для исправления реестровых ошибок в сведениях о местоположении их границ

1. Сведения о характерных точках границ уточняемого земельного участка с кадастровым номером 38:06:141904:2164 :

Система координат МСК-38, зона 3 — **Зона № 3**

Обозначение характерных точек границ	Координаты, м				Метод определения координат	Формулы, примененные для расчета средней квадратической погрешности определения координат характерных точек границ (Mt), с подставленными в такие формулы значениями и итоговые (вычисленные) значения Mt, м	Описание закрепления точки
	содержатся в Едином государственном реестре недвижимости		определены в результате выполнения комплексных кадастровых работ				
	X	Y	X	Y			
1	2	3	4	5	6	7	8
н953У	-	-	383362.21	3354418.23	Аналитический метод	0.20	-
н954У	-	-	383340.35	3354419.72	Аналитический метод	0.20	-
н150У	-	-	383338.70	3354367.11	Аналитический метод	0.20	-
н151У	-	-	383359.28	3354366.14	Аналитический метод	0.20	-
н152У	-	-	383359.43	3354371.81	Аналитический метод	0.20	-
н953У	-	-	383362.21	3354418.23	Аналитический метод	0.20	-

2. Сведения о частях границ уточняемого земельного участка с кадастровым номером 38:06:141904:2164 :

Обозначение части границ		Горизонтальное проложение (S), м	Описание прохождения части границ	Сведения о согласовании местоположения границ (согласовано/спорное)
от т.	до т.			
1	2	3	4	5
н953У	н954У	21.91	-	-
н954У	н150У	52.64	-	-
н150У	н151У	20.60	-	-
н151У	н152У	5.67	-	-
н152У	н953У	46.50	-	-

3. Сведения о характеристиках уточняемого земельного участка с кадастровым номером 38:06:141904:2164 :

№ п/п	Наименование характеристики	Значение характеристики
1	2	3
1.	Адрес земельного участка	Российская Федерация, 664000, Иркутская область, район Иркутский
1.1.	Сведения о местоположении земельного участка (при отсутствии адреса) в структурированном в соответствии с федеральной информационной адресной системой виде	-
1.2.	Дополнительные сведения о местоположении земельного участка	Иркутская область, Иркутский район, 13 км автодороги Иркутск-Голоустное, садоводческое некоммерческое товарищество "Зеленый сад", участок № 159
2.	Площадь земельного участка ± величина погрешности определения (вычисления) площади (Р ± ΔР), м2	1109 ± 24
3.	Формула, примененная для расчета предельной допустимой погрешности определения площади земельного участка, с подставленными значениями и итоговые (вычисленные) значения (ΔР), м2	ΔР = 3,5*0,2*√Р
4.	Площадь земельного участка согласно сведениям Единого государственного реестра недвижимости (Ркад), м2	-
5.	Оценка расхождения Р и Ркад (Р - Ркад), м2	-
6.	Предельные минимальный и максимальный размеры земельного участка (Рмин и Рмакс), м2	-
7.	Кадастровый номер или иной государственный учетный номер (инвентарный) объекта недвижимости, расположенного на земельном участке	-
8.	Вид (виды) разрешенного использования	для ведения садоводства
8.1.	Дополнительные сведения об использовании земельного участка	-
9.	Сведения о земельных участках (землях общего пользования, территории общего пользования), посредством которых обеспечивается доступ	Земли общего пользования
10.	Иные сведения	На земельном участке расположено здание с кадастровым номером 38:06:141904:3500

4. Пояснения к сведениям об уточняемом земельном участке с кадастровым номером 38:06:141904:2164 :

1.	-

Сведения об уточняемых земельных участках, необходимые для исправления реестровых ошибок в сведениях о местоположении их границ

1. Сведения о характерных точках границ уточняемого земельного участка с кадастровым номером 38:06:141904:2165 :

Система координат МСК-38, зона 3 **Зона № 3**

Обозначение характерных точек границ	Координаты, м				Метод определения координат	Формулы, примененные для расчета средней квадратической погрешности определения координат характерных точек границ (Mt), с подставленными в такие формулы значениями и итоговые (вычисленные) значения Mt, м	Описание закрепления точки
	содержатся в Едином государственном реестре недвижимости		определены в результате выполнения комплексных кадастровых работ				
	X	Y	X	Y			
1	2	3	4	5	6	7	8
н145У	-	-	383383.49	3354418.96	Аналитический метод	0.20	-
н146У	-	-	383362.33	3354420.18	Аналитический метод	0.20	-
н953У	-	-	383362.21	3354418.23	Аналитический метод	0.20	-
н152У	-	-	383359.43	3354371.81	Аналитический метод	0.20	-
н153У	-	-	383379.66	3354370.67	Аналитический метод	0.20	-
н145У	-	-	383383.49	3354418.96	Аналитический метод	0.20	-

2. Сведения о частях границ уточняемого земельного участка с кадастровым номером 38:06:141904:2165 :

Обозначение части границ		Горизонтальное проложение (S), м	Описание прохождения части границ	Сведения о согласовании местоположения границ (согласовано/спорное)
от т.	до т.			
1	2	3	4	5
н145У	н146У	21.20	-	-
н146У	н953У	1.95	-	-
н953У	н152У	46.50	-	-
н152У	н153У	20.26	-	-
н153У	н145У	48.44	-	-

3. Сведения о характеристиках уточняемого земельного участка с кадастровым номером 38:06:141904:2165 :

№ п/п	Наименование характеристики	Значение характеристики
1	2	3
1.	Адрес земельного участка	Российская Федерация, 664000, Иркутская область, район Иркутский
1.1.	Сведения о местоположении земельного участка (при отсутствии адреса) в структурированном в соответствии с федеральной информационной адресной системой виде	-
1.2.	Дополнительные сведения о местоположении земельного участка	Иркутская область, Иркутский район, 13 км автодороги Иркутск-Голоустное, садоводческое некоммерческое товарищество "Зеленый сад", участок № 158
2.	Площадь земельного участка ± величина погрешности определения (вычисления) площади (Р ± ΔР), м2	1004 ± 22
3.	Формула, примененная для расчета предельной допустимой погрешности определения площади земельного участка, с подставленными значениями и итоговые (вычисленные) значения (ΔР), м2	ΔР = 3,5*0,2*√Р
4.	Площадь земельного участка согласно сведениям Единого государственного реестра недвижимости (Ркад), м2	-
5.	Оценка расхождения Р и Ркад (Р - Ркад), м2	-
6.	Предельные минимальный и максимальный размеры земельного участка (Рмин и Рмакс), м2	-
7.	Кадастровый номер или иной государственный учетный номер (инвентарный) объекта недвижимости, расположенного на земельном участке	-
8.	Вид (виды) разрешенного использования	для ведения садоводства
8.1.	Дополнительные сведения об использовании земельного участка	-
9.	Сведения о земельных участках (землях общего пользования, территории общего пользования), посредством которых обеспечивается доступ	Земли общего пользования
10.	Иные сведения	На земельном участке расположено здание с кадастровым номером 38:06:141904:2324

4. Пояснения к сведениям об уточняемом земельном участке с кадастровым номером 38:06:141904:2165 :

1.	-

Сведения об уточняемых земельных участках, необходимые для исправления реестровых ошибок в сведениях о местоположении их границ

1. Сведения о характерных точках границ уточняемого земельного участка с кадастровым номером 38:06:141904:2166 :

Система координат МСК-38, зона 3 **Зона № 3**

Обозначение характерных точек границ	Координаты, м				Метод определения координат	Формулы, примененные для расчета средней квадратической погрешности определения координат характерных точек границ (Mt), с подставленными в такие формулы значениями и итоговые (вычисленные) значения Mt, м	Описание закрепления точки
	содержатся в Едином государственном реестре недвижимости		определены в результате выполнения комплексных кадастровых работ				
	X	Y	X	Y			
1	2	3	4	5	6	7	8
н2У	-	-	383672.32	3354848.36	Аналитический метод	0.20	-
н26У	-	-	383644.48	3354848.06	Аналитический метод	0.20	-
н27У	-	-	383631.06	3354840.02	Аналитический метод	0.20	-
н25У	-	-	383629.85	3354826.47	Аналитический метод	0.20	-
н5У	-	-	383670.00	3354824.66	Аналитический метод	0.20	-
н3У	-	-	383670.10	3354826.32	Аналитический метод	0.20	-
н2У	-	-	383672.32	3354848.36	Аналитический метод	0.20	-

2. Сведения о частях границ уточняемого земельного участка с кадастровым номером 38:06:141904:2166 :

Обозначение части границ		Горизонтальное проложение (S), м	Описание прохождения части границ	Сведения о согласовании местоположения границ (согласовано/спорное)
от т.	до т.			
1	2	3	4	5
н2У	н26У	27.84	-	-
н26У	н27У	15.64	-	-
н27У	н25У	13.60	-	-
н25У	н5У	40.19	-	-
н5У	н3У	1.66	-	-
н3У	н2У	22.15	-	-

3. Сведения о характеристиках уточняемого земельного участка с кадастровым номером 38:06:141904:2166 :

№ п/п	Наименование характеристики	Значение характеристики
1	2	3
1.	Адрес земельного участка	Российская Федерация, 664000, Иркутская область, район Иркутский
1.1.	Сведения о местоположении земельного участка (при отсутствии адреса) в структурированном в соответствии с федеральной информационной адресной системой виде	-
1.2.	Дополнительные сведения о местоположении земельного участка	Иркутская область, Иркутский район, 13 км автодороги Иркутск-Голоустное, садоводческое некоммерческое товарищество "Зеленый Сад", участок № 7а
2.	Площадь земельного участка ± величина погрешности определения (вычисления) площади (Р ± ΔР), м2	862 ± 21
3.	Формула, примененная для расчета предельной допустимой погрешности определения площади земельного участка, с подставленными значениями и итоговые (вычисленные) значения (ΔР), м2	ΔР = 3,5*0,2*√Р
4.	Площадь земельного участка согласно сведениям Единого государственного реестра недвижимости (Ркад), м2	-
5.	Оценка расхождения Р и Ркад (Р - Ркад), м2	-
6.	Предельные минимальный и максимальный размеры земельного участка (Рмин и Рмакс), м2	-
7.	Кадастровый номер или иной государственный учетный номер (инвентарный) объекта недвижимости, расположенного на земельном участке	-
8.	Вид (виды) разрешенного использования	Для ведения садоводства
8.1.	Дополнительные сведения об использовании земельного участка	-
9.	Сведения о земельных участках (землях общего пользования, территории общего пользования), посредством которых обеспечивается доступ	Земли общего пользования
10.	Иные сведения	-

4. Пояснения к сведениям об уточняемом земельном участке с кадастровым номером 38:06:141904:2166 :

1.	-

Сведения об уточняемых земельных участках, необходимые для исправления реестровых ошибок в сведениях о местоположении их границ

1. Сведения о характерных точках границ уточняемого земельного участка с кадастровым номером 38:06:141904:2167 :

Система координат МСК-38, зона 3 — **Зона № 3**

Обозначение характерных точек границ	Координаты, м				Метод определения координат	Формулы, примененные для расчета средней квадратической погрешности определения координат характерных точек границ (Mt), с подставленными в такие формулы значениями и итоговые (вычисленные) значения Mt, м	Описание закрепления точки
	содержатся в Едином государственном реестре недвижимости		определены в результате выполнения комплексных кадастровых работ				
	X	Y	X	Y			
1	2	3	4	5	6	7	8
н5У	-	-	383670.00	3354824.66	Аналитический метод	0.20	-
н25У	-	-	383629.85	3354826.47	Аналитический метод	0.20	-
н24У	-	-	383628.16	3354806.10	Аналитический метод	0.20	-
н8У	-	-	383667.86	3354804.49	Аналитический метод	0.20	-
н6У	-	-	383667.98	3354805.47	Аналитический метод	0.20	-
н5У	-	-	383670.00	3354824.66	Аналитический метод	0.20	-

2. Сведения о частях границ уточняемого земельного участка с кадастровым номером 38:06:141904:2167 :

Обозначение части границ		Горизонтальное проложение (S), м	Описание прохождения части границ	Сведения о согласовании местоположения границ (согласовано/спорное)
от т.	до т.			
1	2	3	4	5
н5У	н25У	40.19	-	-
н25У	н24У	20.44	-	-
н24У	н8У	39.73	-	-
н8У	н6У	0.99	-	-
н6У	н5У	19.30	-	-

3. Сведения о характеристиках уточняемого земельного участка с кадастровым номером 38:06:141904:2167 :

№ п/п	Наименование характеристики	Значение характеристики
1	2	3
1.	Адрес земельного участка	Российская Федерация, 664000, Иркутская область, район Иркутский
1.1.	Сведения о местоположении земельного участка (при отсутствии адреса) в структурированном в соответствии с федеральной информационной адресной системой виде	-
1.2.	Дополнительные сведения о местоположении земельного участка	Российская Федерация, Иркутская область, Иркутский район, Ушаковское муниципальное образование, территория садоводческого некоммерческого товарищества "Зеленый Сад", ул. Сосновая, з/у 4
2.	Площадь земельного участка ± величина погрешности определения (вычисления) площади (Р ± ΔР), м2	813 ± 20
3.	Формула, примененная для расчета предельной допустимой погрешности определения площади земельного участка, с подставленными значениями и итоговые (вычисленные) значения (ΔР), м2	ΔР = 3,5*0,2*√Р
4.	Площадь земельного участка согласно сведениям Единого государственного реестра недвижимости (Ркад), м2	-
5.	Оценка расхождения Р и Ркад (Р - Ркад), м2	-
6.	Предельные минимальный и максимальный размеры земельного участка (Рмин и Рмакс), м2	-
7.	Кадастровый номер или иной государственный учетный номер (инвентарный) объекта недвижимости, расположенного на земельном участке	-
8.	Вид (виды) разрешенного использования	Для ведения садоводства
8.1.	Дополнительные сведения об использовании земельного участка	-
9.	Сведения о земельных участках (землях общего пользования, территории общего пользования), посредством которых обеспечивается доступ	Земли общего пользования
10.	Иные сведения	На земельном участке расположено здание с кадастровым номером 38:06:141904:3893

4. Пояснения к сведениям об уточняемом земельном участке с кадастровым номером 38:06:141904:2167 :

1.	-

Сведения об уточняемых земельных участках, необходимые для исправления реестровых ошибок в сведениях о местоположении их границ

1. Сведения о характерных точках границ уточняемого земельного участка с кадастровым номером 38:06:141904:2174 :

Система координат МСК-38, зона 3 — **Зона № 3**

Обозначение характерных точек границ	Координаты, м				Метод определения координат	Формулы, примененные для расчета средней квадратической погрешности определения координат характерных точек границ (Mt), с подставленными в такие формулы значениями и итоговые (вычисленные) значения Mt, м	Описание закрепления точки
	содержатся в Едином государственном реестре недвижимости		определены в результате выполнения комплексных кадастровых работ				
	X	Y	X	Y			
1	2	3	4	5	6	7	8
н801У	-	-	383090.76	3354806.92	Аналитический метод	0.20	-
н802У	-	-	383091.18	3354807.03	Аналитический метод	0.20	-
н803У	-	-	383091.09	3354847.11	Аналитический метод	0.20	-
н834У	-	-	383090.21	3354847.34	Аналитический метод	0.20	-
н835У	-	-	383070.60	3354847.74	Аналитический метод	0.20	-
н891У	-	-	383070.85	3354806.69	Аналитический метод	0.20	-
н801У	-	-	383090.76	3354806.92	Аналитический метод	0.20	-

2. Сведения о частях границ уточняемого земельного участка с кадастровым номером 38:06:141904:2174 :

Обозначение части границ		Горизонтальное проложение (S), м	Описание прохождения части границ	Сведения о согласовании местоположения границ (согласовано/спорное)
от т.	до т.			
1	2	3	4	5
н801У	н802У	0.43	-	-
н802У	н803У	40.08	-	-
н803У	н834У	0.91	-	-
н834У	н835У	19.61	-	-
н835У	н891У	41.05	-	-
н891У	н801У	19.91	-	-

3. Сведения о характеристиках уточняемого земельного участка с кадастровым номером 38:06:141904:2174 :

№ п/п	Наименование характеристики	Значение характеристики
1	2	3
1.	Адрес земельного участка	Российская Федерация, 664000, Иркутская область, район Иркутский
1.1.	Сведения о местоположении земельного участка (при отсутствии адреса) в структурированном в соответствии с федеральной информационной адресной системой виде	-
1.2.	Дополнительные сведения о местоположении земельного участка	Иркутская область, Иркутский район, 13 км. автодороги Иркутск-Голоустное, садоводческое некоммерческое товарищество "Зеленый сад", Первая улица, участок № 243а
2.	Площадь земельного участка ± величина погрешности определения (вычисления) площади (Р ± ΔР), м2	831 ± 20
3.	Формула, примененная для расчета предельной допустимой погрешности определения площади земельного участка, с подставленными значениями и итоговые (вычисленные) значения (ΔР), м2	ΔР = 3,5*0,2*√Р
4.	Площадь земельного участка согласно сведениям Единого государственного реестра недвижимости (Ркад), м2	-
5.	Оценка расхождения Р и Ркад (Р - Ркад), м2	-
6.	Предельные минимальный и максимальный размеры земельного участка (Рмин и Рмакс), м2	-
7.	Кадастровый номер или иной государственный учетный номер (инвентарный) объекта недвижимости, расположенного на земельном участке	-
8.	Вид (виды) разрешенного использования	для ведения садаводства
8.1.	Дополнительные сведения об использовании земельного участка	-
9.	Сведения о земельных участках (землях общего пользования, территории общего пользования), посредством которых обеспечивается доступ	Земли общего пользования
10.	Иные сведения	На земельном участке расположено здание с кадастровым номером 38:06:141904:2260

4. Пояснения к сведениям об уточняемом земельном участке с кадастровым номером 38:06:141904:2174 :

1.	-

Сведения об уточняемых земельных участках, необходимые для исправления реестровых ошибок в сведениях о местоположении их границ

1. Сведения о характерных точках границ уточняемого земельного участка с кадастровым номером 38:06:141904:2230 :

Система координат МСК-38, зона 3 **Зона № 3**

Обозначение характерных точек границ	Координаты, м				Метод определения координат	Формулы, примененные для расчета средней квадратической погрешности определения координат характерных точек границ (Mt), с подставленными в такие формулы значениями и итоговые (вычисленные) значения Mt, м	Описание закрепления точки
	содержатся в Едином государственном реестре недвижимости		определены в результате выполнения комплексных кадастровых работ				
	X	Y	X	Y			
1	2	3	4	5	6	7	8
н456У	-	-	383301.29	3354552.77	Аналитический метод	0.20	-
н455У	-	-	383291.45	3354553.30	Аналитический метод	0.20	-
н454У	-	-	383280.99	3354553.94	Аналитический метод	0.20	-
н467У	-	-	383280.21	3354516.05	Аналитический метод	0.20	-
н468У	-	-	383299.33	3354514.70	Аналитический метод	0.20	-
н456У	-	-	383301.29	3354552.77	Аналитический метод	0.20	-

2. Сведения о частях границ уточняемого земельного участка с кадастровым номером 38:06:141904:2230 :

Обозначение части границ		Горизонтальное проложение (S), м	Описание прохождения части границ	Сведения о согласовании местоположения границ (согласовано/спорное)
от т.	до т.			
1	2	3	4	5
н456У	н455У	9.85	-	-
н455У	н454У	10.48	-	-
н454У	н467У	37.90	-	-
н467У	н468У	19.17	-	-
н468У	н456У	38.12	-	-

3. Сведения о характеристиках уточняемого земельного участка с кадастровым номером 38:06:141904:2230 :

№ п/п	Наименование характеристики	Значение характеристики
1	2	3
1.	Адрес земельного участка	Российская Федерация, 664000, Иркутская область, район Иркутский
1.1.	Сведения о местоположении земельного участка (при отсутствии адреса) в структурированном в соответствии с федеральной информационной адресной системой виде	-
1.2.	Дополнительные сведения о местоположении земельного участка	-
2.	Площадь земельного участка ± величина погрешности определения (вычисления) площади (Р ± ΔР), м2	750 ± 19
3.	Формула, примененная для расчета предельной допустимой погрешности определения площади земельного участка, с подставленными значениями и итоговые (вычисленные) значения (ΔР), м2	ΔР = 3,5*0,2*√Р
4.	Площадь земельного участка согласно сведениям Единого государственного реестра недвижимости (Ркад), м2	-
5.	Оценка расхождения Р и Ркад (Р - Ркад), м2	-
6.	Предельные минимальный и максимальный размеры земельного участка (Рмин и Рмакс), м2	-
7.	Кадастровый номер или иной государственный учетный номер (инвентарный) объекта недвижимости, расположенного на земельном участке	-
8.	Вид (виды) разрешенного использования	для ведения садоводства
8.1.	Дополнительные сведения об использовании земельного участка	-
9.	Сведения о земельных участках (землях общего пользования, территории общего пользования), посредством которых обеспечивается доступ	Земли общего пользования
10.	Иные сведения	-

4. Пояснения к сведениям об уточняемом земельном участке с кадастровым номером 38:06:141904:2230 :

1.	-

Сведения об уточняемых земельных участках, необходимые для исправления реестровых ошибок в сведениях о местоположении их границ

1. Сведения о характерных точках границ уточняемого земельного участка с кадастровым номером 38:06:141904:2231 :

Система координат МСК-38, зона 3 **Зона № 3**

Обозначение характерных точек границ	Координаты, м				Метод определения координат	Формулы, примененные для расчета средней квадратической погрешности определения координат характерных точек границ (Mt), с подставленными в такие формулы значениями и итоговые (вычисленные) значения Mt, м	Описание закрепления точки
	содержатся в Едином государственном реестре недвижимости		определены в результате выполнения комплексных кадастровых работ				
	X	Y	X	Y			
1	2	3	4	5	6	7	8
н432У	-	-	383321.19	3354551.58	Аналитический метод	0.20	-
н456У	-	-	383301.29	3354552.77	Аналитический метод	0.20	-
н468У	-	-	383299.33	3354514.70	Аналитический метод	0.20	-
н469У	-	-	383317.29	3354513.48	Аналитический метод	0.20	-
н470У	-	-	383319.41	3354515.29	Аналитический метод	0.20	-
н432У	-	-	383321.19	3354551.58	Аналитический метод	0.20	-

2. Сведения о частях границ уточняемого земельного участка с кадастровым номером 38:06:141904:2231 :

Обозначение части границ		Горизонтальное проложение (S), м	Описание прохождения части границ	Сведения о согласовании местоположения границ (согласовано/спорное)
от т.	до т.			
1	2	3	4	5
н432У	н456У	19.94	-	-
н456У	н468У	38.12	-	-
н468У	н469У	18.00	-	-
н469У	н470У	2.79	-	-
н470У	н432У	36.33	-	-

3. Сведения о характеристиках уточняемого земельного участка с кадастровым номером 38:06:141904:2231 :

№ п/п	Наименование характеристики	Значение характеристики
1	2	3
1.	Адрес земельного участка	Российская Федерация, 664000, Иркутская область, район Иркутский
1.1.	Сведения о местоположении земельного участка (при отсутствии адреса) в структурированном в соответствии с федеральной информационной адресной системой виде	-
1.2.	Дополнительные сведения о местоположении земельного участка	-
2.	Площадь земельного участка ± величина погрешности определения (вычисления) площади (Р ± ΔР), м2	761 ± 19
3.	Формула, примененная для расчета предельной допустимой погрешности определения площади земельного участка, с подставленными значениями и итоговые (вычисленные) значения (ΔР), м2	ΔР = 3,5*0,2*√Р
4.	Площадь земельного участка согласно сведениям Единого государственного реестра недвижимости (Ркад), м2	-
5.	Оценка расхождения Р и Ркад (Р - Ркад), м2	-
6.	Предельные минимальный и максимальный размеры земельного участка (Рмин и Рмакс), м2	-
7.	Кадастровый номер или иной государственный учетный номер (инвентарный) объекта недвижимости, расположенного на земельном участке	-
8.	Вид (виды) разрешенного использования	для ведения садоводства
8.1.	Дополнительные сведения об использовании земельного участка	-
9.	Сведения о земельных участках (землях общего пользования, территории общего пользования), посредством которых обеспечивается доступ	Земли общего пользования
10.	Иные сведения	-

4. Пояснения к сведениям об уточняемом земельном участке с кадастровым номером 38:06:141904:2231 :

1.	-

Сведения об уточняемых земельных участках, необходимые для исправления реестровых ошибок в сведениях о местоположении их границ

1. Сведения о характерных точках границ уточняемого земельного участка с кадастровым номером 38:06:141904:2240 :

Система координат МСК-38, зона 3 **Зона № 3**

Обозначение характерных точек границ	Координаты, м				Метод определения координат	Формулы, примененные для расчета средней квадратической погрешности определения координат характерных точек границ (Mt), с подставленными в такие формулы значениями и итоговые (вычисленные) значения Mt, м	Описание закрепления точки
	содержатся в Едином государственном реестре недвижимости		определены в результате выполнения комплексных кадастровых работ				
	X	Y	X	Y			
1	2	3	4	5	6	7	8
н799У	-	-	383112.87	3354807.56	Аналитический метод	0.20	-
н800У	-	-	383112.38	3354847.01	Аналитический метод	0.20	-
н801У	-	-	383091.09	3354847.11	Аналитический метод	0.20	-
н891У	-	-	383091.18	3354807.03	Аналитический метод	0.20	-
н799У	-	-	383112.87	3354807.56	Аналитический метод	0.20	-

2. Сведения о частях границ уточняемого земельного участка с кадастровым номером 38:06:141904:2240 :

Обозначение части границ		Горизонтальное проложение (S), м	Описание прохождения части границ	Сведения о согласовании местоположения границ (согласовано/спорное)
от т.	до т.			
1	2	3	4	5
н799У	н800У	39.45	-	-
н800У	н801У	21.29	-	-
н801У	н891У	40.08	-	-
н891У	н799У	21.70	-	-

3. Сведения о характеристиках уточняемого земельного участка с кадастровым номером 38:06:141904:2240 :

№ п/п	Наименование характеристики	Значение характеристики
1	2	3
1.	Адрес земельного участка	Российская Федерация, 664000, Иркутская область, район Иркутский
1.1.	Сведения о местоположении земельного участка (при отсутствии адреса) в структурированном в соответствии с федеральной информационной адресной системой виде	-
1.2.	Дополнительные сведения о местоположении земельного участка	Иркутская область, Иркутский район, 13 км. автодороги Иркутск-Голоустное, садоводческое некоммерческое товарищество "Зеленый сад", Первая улица, участок № 243
2.	Площадь земельного участка ± величина погрешности определения (вычисления) площади (Р ± ΔР), м2	855 ± 20
3.	Формула, примененная для расчета предельной допустимой погрешности определения площади земельного участка, с подставленными значениями и итоговые (вычисленные) значения (ΔР), м2	ΔР = 3,5*0,2*√Р
4.	Площадь земельного участка согласно сведениям Единого государственного реестра недвижимости (Ркад), м2	-
5.	Оценка расхождения Р и Ркад (Р - Ркад), м2	-
6.	Предельные минимальный и максимальный размеры земельного участка (Рмин и Рмакс), м2	-
7.	Кадастровый номер или иной государственный учетный номер (инвентарный) объекта недвижимости, расположенного на земельном участке	-
8.	Вид (виды) разрешенного использования	для ведения садоводства
8.1.	Дополнительные сведения об использовании земельного участка	-
9.	Сведения о земельных участках (землях общего пользования, территории общего пользования), посредством которых обеспечивается доступ	Земли общего пользования
10.	Иные сведения	На земельном участке расположено здание с кадастровым номером 38:06:141904:4095

4. Пояснения к сведениям об уточняемом земельном участке с кадастровым номером 38:06:141904:2240 :

1.	-

Сведения об уточняемых земельных участках, необходимые для исправления реестровых ошибок в сведениях о местоположении их границ

1. Сведения о характерных точках границ уточняемого земельного участка с кадастровым номером 38:06:141904:2248 :

Система координат МСК-38, зона 3 **Зона № 3**

Обозначение характерных точек границ	Координаты, м				Метод определения координат	Формулы, примененные для расчета средней квадратической погрешности определения координат характерных точек границ (Mt), с подставленными в такие формулы значениями и итоговые (вычисленные) значения Mt, м	Описание закрепления точки
	содержатся в Едином государственном реестре недвижимости		определены в результате выполнения комплексных кадастровых работ				
	X	Y	X	Y			
1	2	3	4	5	6	7	8
н341У	-	-	383506.96	3354890.75	Аналитический метод	0.20	-
н342У	-	-	383486.20	3354891.71	Аналитический метод	0.20	-
н362У	-	-	383484.37	3354849.26	Аналитический метод	0.20	-
н363У	-	-	383504.73	3354849.06	Аналитический метод	0.20	-
н341У	-	-	383506.96	3354890.75	Аналитический метод	0.20	-

2. Сведения о частях границ уточняемого земельного участка с кадастровым номером 38:06:141904:2248 :

Обозначение части границ		Горизонтальное проложение (S), м	Описание прохождения части границ	Сведения о согласовании местоположения границ (согласовано/спорное)
от т.	до т.			
1	2	3	4	5
н341У	н342У	20.78	-	-
н342У	н362У	42.49	-	-
н362У	н363У	20.36	-	-
н363У	н341У	41.75	-	-

3. Сведения о характеристиках уточняемого земельного участка с кадастровым номером 38:06:141904:2248 :

№ п/п	Наименование характеристики	Значение характеристики
1	2	3
1.	Адрес земельного участка	Российская Федерация, 664000, Иркутская область, район Иркутский
1.1.	Сведения о местоположении земельного участка (при отсутствии адреса) в структурированном в соответствии с федеральной информационной адресной системой виде	-
1.2.	Дополнительные сведения о местоположении земельного участка	Иркутская область, Иркутский район, 13 км автодороги Иркутск-Голоустное, садоводческое некоммерческое товарищество "Зеленый сад", участок № 3
2.	Площадь земельного участка ± величина погрешности определения (вычисления) площади (Р ± ΔР), м2	866 ± 21
3.	Формула, примененная для расчета предельной допустимой погрешности определения площади земельного участка, с подставленными значениями и итоговые (вычисленные) значения (ΔР), м2	ΔР = 3,5*0,2*√Р
4.	Площадь земельного участка согласно сведениям Единого государственного реестра недвижимости (Ркад), м2	-
5.	Оценка расхождения Р и Ркад (Р - Ркад), м2	-
6.	Предельные минимальный и максимальный размеры земельного участка (Рмин и Рмакс), м2	-
7.	Кадастровый номер или иной государственный учетный номер (инвентарный) объекта недвижимости, расположенного на земельном участке	-
8.	Вид (виды) разрешенного использования	для ведения садоводства
8.1.	Дополнительные сведения об использовании земельного участка	-
9.	Сведения о земельных участках (землях общего пользования, территории общего пользования), посредством которых обеспечивается доступ	Земли общего пользования
10.	Иные сведения	На земельном участке расположено здание с кадастровым номером 38:06:141904:3257

4. Пояснения к сведениям об уточняемом земельном участке с кадастровым номером 38:06:141904:2248 :

1.	-

Сведения об уточняемых земельных участках, необходимые для исправления реестровых ошибок в сведениях о местоположении их границ

1. Сведения о характерных точках границ уточняемого земельного участка с кадастровым номером 38:06:141904:2267 :

Система координат МСК-38, зона 3 **Зона № 3**

Обозначение характерных точек границ	Координаты, м				Метод определения координат	Формулы, примененные для расчета средней квадратической погрешности определения координат характерных точек границ (Mt), с подставленными в такие формулы значениями и итоговые (вычисленные) значения Mt, м	Описание закрепления точки
	содержатся в Едином государственном реестре недвижимости		определены в результате выполнения комплексных кадастровых работ				
	X	Y	X	Y			
1	2	3	4	5	6	7	8
н538У	-	-	383237.30	3354685.04	Аналитический метод	0.20	-
н876У	-	-	383237.29	3354710.04	Аналитический метод	0.20	-
н533У	-	-	383222.40	3354709.04	Аналитический метод	0.20	-
н532У	-	-	383222.33	3354710.49	Аналитический метод	0.20	-
н531У	-	-	383202.19	3354709.30	Аналитический метод	0.20	-
н537У	-	-	383202.25	3354686.74	Аналитический метод	0.20	-
н538У	-	-	383237.30	3354685.04	Аналитический метод	0.20	-

2. Сведения о частях границ уточняемого земельного участка с кадастровым номером 38:06:141904:2267 :

Обозначение части границ		Горизонтальное проложение (S), м	Описание прохождения части границ	Сведения о согласовании местоположения границ (согласовано/спорное)
от т.	до т.			
1	2	3	4	5
н538У	н876У	25.00	-	-
н876У	н533У	14.92	-	-
н533У	н532У	1.45	-	-
н532У	н531У	20.18	-	-
н531У	н537У	22.56	-	-
н537У	н538У	35.09	-	-

3. Сведения о характеристиках уточняемого земельного участка с кадастровым номером 38:06:141904:2267 :

№ п/п	Наименование характеристики	Значение характеристики
1	2	3
1.	Адрес земельного участка	Российская Федерация, 664000, Иркутская область, район Иркутский
1.1.	Сведения о местоположении земельного участка (при отсутствии адреса) в структурированном в соответствии с федеральной информационной адресной системой виде	-
1.2.	Дополнительные сведения о местоположении земельного участка	Иркутская область, Иркутский район, 13 км автодороги Иркутск-Голоустное, садоводческое некоммерческое товарищество "Зеленый сад", улица 3-я, участок №168
2.	Площадь земельного участка ± величина погрешности определения (вычисления) площади (Р ± ΔР), м2	837 ± 20
3.	Формула, примененная для расчета предельной допустимой погрешности определения площади земельного участка, с подставленными значениями и итоговые (вычисленные) значения (ΔР), м2	$\Delta P = 3,5*0,2*\sqrt{P}$
4.	Площадь земельного участка согласно сведениям Единого государственного реестра недвижимости (Ркад), м2	-
5.	Оценка расхождения Р и Ркад (Р - Ркад), м2	-
6.	Предельные минимальный и максимальный размеры земельного участка (Рмин и Рмакс), м2	-
7.	Кадастровый номер или иной государственный учетный номер (инвентарный) объекта недвижимости, расположенного на земельном участке	-
8.	Вид (виды) разрешенного использования	для ведения садоводства
8.1.	Дополнительные сведения об использовании земельного участка	-
9.	Сведения о земельных участках (землях общего пользования, территории общего пользования), посредством которых обеспечивается доступ	Земли общего пользования
10.	Иные сведения	На земельном участке расположено здание с кадастровым номером 38:06:141904:2728

4. Пояснения к сведениям об уточняемом земельном участке с кадастровым номером 38:06:141904:2267 :

1.	-

Сведения об уточняемых земельных участках, необходимые для исправления реестровых ошибок в сведениях о местоположении их границ

1. Сведения о характерных точках границ уточняемого земельного участка с кадастровым номером 38:06:141904:2269 :

Система координат МСК-38, зона 3 **Зона № 3**

Обозначение характерных точек границ	Координаты, м				Метод определения координат	Формулы, примененные для расчета средней квадратической погрешности определения координат характерных точек границ (Mt), с подставленными в такие формулы значениями и итоговые (вычисленные) значения Mt, м	Описание закрепления точки
	содержатся в Едином государственном реестре недвижимости		определены в результате выполнения комплексных кадастровых работ				
	X	Y	X	Y			
1	2	3	4	5	6	7	8
н537У	-	-	383202.25	3354686.74	Аналитический метод	0.20	-
н531У	-	-	383202.19	3354709.30	Аналитический метод	0.20	-
н529У	-	-	383151.68	3354706.31	Аналитический метод	0.20	-
н530У	-	-	383148.79	3354706.32	Аналитический метод	0.20	-
н536У	-	-	383149.08	3354689.37	Аналитический метод	0.20	-
н537У	-	-	383202.25	3354686.74	Аналитический метод	0.20	-

2. Сведения о частях границ уточняемого земельного участка с кадастровым номером 38:06:141904:2269 :

Обозначение части границ		Горизонтальное проложение (S), м	Описание прохождения части границ	Сведения о согласовании местоположения границ (согласовано/спорное)
от т.	до т.			
1	2	3	4	5
н537У	н531У	22.56	-	-
н531У	н529У	50.60	-	-
н529У	н530У	2.89	-	-
н530У	н536У	16.95	-	-
н536У	н537У	53.24	-	-

3. Сведения о характеристиках уточняемого земельного участка с кадастровым номером 38:06:141904:2269 :

№ п/п	Наименование характеристики	Значение характеристики
1	2	3
1.	Адрес земельного участка	Российская Федерация, 664000, Иркутская область, район Иркутский
1.1.	Сведения о местоположении земельного участка (при отсутствии адреса) в структурированном в соответствии с федеральной информационной адресной системой виде	-
1.2.	Дополнительные сведения о местоположении земельного участка	Иркутская область, Иркутский район, 13 км автодороги Иркутск-Голоустное, садоводческое некоммерческое товарищество "Зеленый сад", улица 3-я, участок №264
2.	Площадь земельного участка ± величина погрешности определения (вычисления) площади (Р ± ΔР), м2	1048 ± 23
3.	Формула, примененная для расчета предельной допустимой погрешности определения площади земельного участка, с подставленными значениями и итоговые (вычисленные) значения (ΔР), м2	$\Delta P = 3,5*0,2*\sqrt{P}$
4.	Площадь земельного участка согласно сведениям Единого государственного реестра недвижимости (Ркад), м2	-
5.	Оценка расхождения Р и Ркад (Р - Ркад), м2	-
6.	Предельные минимальный и максимальный размеры земельного участка (Рмин и Рмакс), м2	-
7.	Кадастровый номер или иной государственный учетный номер (инвентарный) объекта недвижимости, расположенного на земельном участке	-
8.	Вид (виды) разрешенного использования	для ведения садоводства
8.1.	Дополнительные сведения об использовании земельного участка	-
9.	Сведения о земельных участках (землях общего пользования, территории общего пользования), посредством которых обеспечивается доступ	Земли общего пользования
10.	Иные сведения	На земельном участке расположено здание с кадастровым номером 38:06:141904:2727

4. Пояснения к сведениям об уточняемом земельном участке с кадастровым номером 38:06:141904:2269 :

1.	-

Сведения об уточняемых земельных участках, необходимые для исправления реестровых ошибок в сведениях о местоположении их границ

1. Сведения о характерных точках границ уточняемого земельного участка с кадастровым номером 38:06:141904:2272 :

Система координат МСК-38, зона 3 — **Зона № 3**

Обозначение характерных точек границ	Координаты, м				Метод определения координат	Формулы, примененные для расчета средней квадратической погрешности определения координат характерных точек границ (Mt), с подставленными в такие формулы значениями и итоговые (вычисленные) значения Mt, м	Описание закрепления точки
	содержатся в Едином государственном реестре недвижимости		определены в результате выполнения комплексных кадастровых работ				
	X	Y	X	Y			
1	2	3	4	5	6	7	8
н529У	-	-	383151.68	3354706.31	Аналитический метод	0.20	-
н528У	-	-	383151.01	3354716.56	Аналитический метод	0.20	-
н527У	-	-	383119.60	3354717.13	Аналитический метод	0.20	-
н534У	-	-	383119.45	3354691.96	Аналитический метод	0.20	-
н535У	-	-	383120.48	3354690.86	Аналитический метод	0.20	-
н536У	-	-	383149.08	3354689.37	Аналитический метод	0.20	-
н530У	-	-	383148.79	3354706.32	Аналитический метод	0.20	-
н529У	-	-	383151.68	3354706.31	Аналитический метод	0.20	-

2. Сведения о частях границ уточняемого земельного участка с кадастровым номером 38:06:141904:2272 :

Обозначение части границ		Горизонтальное проложение (S), м	Описание прохождения части границ	Сведения о согласовании местоположения границ (согласовано/спорное)
от т.	до т.			
1	2	3	4	5
н529У	н528У	10.27	-	-
н528У	н527У	31.42	-	-
н527У	н534У	25.17	-	-
н534У	н535У	1.51	-	-
н535У	н536У	28.64	-	-
н536У	н530У	16.95	-	-
н530У	н529У	2.89	-	-

3. Сведения о характеристиках уточняемого земельного участка с кадастровым номером 38:06:141904:2272 :

№ п/п	Наименование характеристики	Значение характеристики
1	2	3
1.	Адрес земельного участка	Российская Федерация, 664000, Иркутская область, район Иркутский
1.1.	Сведения о местоположении земельного участка (при отсутствии адреса) в структурированном в соответствии с федеральной информационной адресной системой виде	-
1.2.	Дополнительные сведения о местоположении земельного участка	Иркутская область, Иркутский район, 13 км автодороги Иркутск-Голоустное, садоводческое некоммерческое товарищество "Зеленый сад", ул. 3-я, участок № 234
2.	Площадь земельного участка ± величина погрешности определения (вычисления) площади (Р ± ΔР), м2	810 ± 20
3.	Формула, примененная для расчета предельной допустимой погрешности определения площади земельного участка, с подставленными значениями и итоговые (вычисленные) значения (ΔР), м2	ΔР = 3,5*0,2*√Р
4.	Площадь земельного участка согласно сведениям Единого государственного реестра недвижимости (Ркад), м2	-
5.	Оценка расхождения Р и Ркад (Р - Ркад), м2	-
6.	Предельные минимальный и максимальный размеры земельного участка (Рмин и Рмакс), м2	-
7.	Кадастровый номер или иной государственный учетный номер (инвентарный) объекта недвижимости, расположенного на земельном участке	-
8.	Вид (виды) разрешенного использования	для ведения садоводства
8.1.	Дополнительные сведения об использовании земельного участка	-
9.	Сведения о земельных участках (землях общего пользования, территории общего пользования), посредством которых обеспечивается доступ	Земли общего пользования
10.	Иные сведения	-

4. Пояснения к сведениям об уточняемом земельном участке с кадастровым номером 38:06:141904:2272 :

1.	-

Сведения об уточняемых земельных участках, необходимые для исправления реестровых ошибок в сведениях о местоположении их границ

1. Сведения о характерных точках границ уточняемого земельного участка с кадастровым номером 38:06:141904:2274 :

Система координат МСК-38, зона 3 — **Зона № 3**

Обозначение характерных точек границ	Координаты, м				Метод определения координат	Формулы, примененные для расчета средней квадратической погрешности определения координат характерных точек границ (Mt), с подставленными в такие формулы значениями и итоговые (вычисленные) значения Mt, м	Описание закрепления точки
	содержатся в Едином государственном реестре недвижимости		определены в результате выполнения комплексных кадастровых работ				
	X	Y	X	Y			
1	2	3	4	5	6	7	8
н95У	-	-	383556.09	3354475.96	Аналитический метод	0.20	-
н109У	-	-	383514.52	3354478.63	Аналитический метод	0.20	-
н108У	-	-	383513.85	3354458.27	Аналитический метод	0.20	-
н96У	-	-	383554.07	3354456.10	Аналитический метод	0.20	-
н95У	-	-	383556.09	3354475.96	Аналитический метод	0.20	-

2. Сведения о частях границ уточняемого земельного участка с кадастровым номером 38:06:141904:2274 :

Обозначение части границ		Горизонтальное проложение (S), м	Описание прохождения части границ	Сведения о согласовании местоположения границ (согласовано/спорное)
от т.	до т.			
1	2	3	4	5
н95У	н109У	41.66	-	-
н109У	н108У	20.37	-	-
н108У	н96У	40.28	-	-
н96У	н95У	19.96	-	-

3. Сведения о характеристиках уточняемого земельного участка с кадастровым номером 38:06:141904:2274 :

№ п/п	Наименование характеристики	Значение характеристики
1	2	3
1.	Адрес земельного участка	Российская Федерация, 664000, Иркутская область, район Иркутский
1.1.	Сведения о местоположении земельного участка (при отсутствии адреса) в структурированном в соответствии с федеральной информационной адресной системой виде	-
1.2.	Дополнительные сведения о местоположении земельного участка	Иркутская область, муниципальный район Иркутский, сельское поселение Уриковское, территория снт Зеленое, улица Главная, участок № 82
2.	Площадь земельного участка ± величина погрешности определения (вычисления) площади (Р ± ΔР), м2	826 ± 20
3.	Формула, примененная для расчета предельной допустимой погрешности определения площади земельного участка, с подставленными значениями и итоговые (вычисленные) значения (ΔР), м2	ΔР = 3,5*0,2*√Р
4.	Площадь земельного участка согласно сведениям Единого государственного реестра недвижимости (Ркад), м2	-
5.	Оценка расхождения Р и Ркад (Р - Ркад), м2	-
6.	Предельные минимальный и максимальный размеры земельного участка (Рмин и Рмакс), м2	-
7.	Кадастровый номер или иной государственный учетный номер (инвентарный) объекта недвижимости, расположенного на земельном участке	-
8.	Вид (виды) разрешенного использования	для ведения дачного хозяйства
8.1.	Дополнительные сведения об использовании земельного участка	-
9.	Сведения о земельных участках (землях общего пользования, территории общего пользования), посредством которых обеспечивается доступ	Земли общего пользования
10.	Иные сведения	-

4. Пояснения к сведениям об уточняемом земельном участке с кадастровым номером 38:06:141904:2274 :

1.	-

Сведения об уточняемых земельных участках, необходимые для исправления реестровых ошибок в сведениях о местоположении их границ

1. Сведения о характерных точках границ уточняемого земельного участка с кадастровым номером 38:06:141904:2317 :

Система координат МСК-38, зона 3 **Зона № 3**

Обозначение характерных точек границ	Координаты, м				Метод определения координат	Формулы, примененные для расчета средней квадратической погрешности определения координат характерных точек границ (Mt), с подставленными в такие формулы значениями и итоговые (вычисленные) значения Mt, м	Описание закрепления точки
	содержатся в Едином государственном реестре недвижимости		определены в результате выполнения комплексных кадастровых работ				
	X	Y	X	Y			
1	2	3	4	5	6	7	8
н453У	-	-	383260.34	3354555.31	Аналитический метод	0.20	-
н452У	-	-	383240.34	3354556.19	Аналитический метод	0.20	-
н464У	-	-	383239.76	3354519.20	Аналитический метод	0.20	-
н465У	-	-	383239.73	3354518.53	Аналитический метод	0.20	-
н466У	-	-	383259.31	3354517.32	Аналитический метод	0.20	-
н453У	-	-	383260.34	3354555.31	Аналитический метод	0.20	-

2. Сведения о частях границ уточняемого земельного участка с кадастровым номером 38:06:141904:2317 :

Обозначение части границ		Горизонтальное проложение (S), м	Описание прохождения части границ	Сведения о согласовании местоположения границ (согласовано/спорное)
от т.	до т.			
1	2	3	4	5
н453У	н452У	20.02	-	-
н452У	н464У	36.99	-	-
н464У	н465У	0.67	-	-
н465У	н466У	19.62	-	-
н466У	н453У	38.00	-	-

3. Сведения о характеристиках уточняемого земельного участка с кадастровым номером 38:06:141904:2317 :

№ п/п	Наименование характеристики	Значение характеристики
1	2	3
1.	Адрес земельного участка	Российская Федерация, 664000, Иркутская область, район Иркутский
1.1.	Сведения о местоположении земельного участка (при отсутствии адреса) в структурированном в соответствии с федеральной информационной адресной системой виде	-
1.2.	Дополнительные сведения о местоположении земельного участка	Иркутская область, Иркутский район, 13 км автодороги Иркутск-Голоустное, садоводческое некоммерческое "Зеленый сад", участок № 209
2.	Площадь земельного участка ± величина погрешности определения (вычисления) площади (Р ± ΔР), м2	749 ± 19
3.	Формула, примененная для расчета предельной допустимой погрешности определения площади земельного участка, с подставленными значениями и итоговые (вычисленные) значения (ΔР), м2	ΔР = 3,5*0,2*√Р
4.	Площадь земельного участка согласно сведениям Единого государственного реестра недвижимости (Ркад), м2	-
5.	Оценка расхождения Р и Ркад (Р - Ркад), м2	-
6.	Предельные минимальный и максимальный размеры земельного участка (Рмин и Рмакс), м2	-
7.	Кадастровый номер или иной государственный учетный номер (инвентарный) объекта недвижимости, расположенного на земельном участке	-
8.	Вид (виды) разрешенного использования	для ведения садоводства
8.1.	Дополнительные сведения об использовании земельного участка	-
9.	Сведения о земельных участках (землях общего пользования, территории общего пользования), посредством которых обеспечивается доступ	Земли общего пользования
10.	Иные сведения	На земельном участке расположено здание с кадастровым номером 38:06:141904:3506

4. Пояснения к сведениям об уточняемом земельном участке с кадастровым номером 38:06:141904:2317 :

1.	-

Сведения об уточняемых земельных участках, необходимые для исправления реестровых ошибок в сведениях о местоположении их границ

1. Сведения о характерных точках границ уточняемого земельного участка с кадастровым номером 38:06:141904:2328 :

Система координат МСК-38, зона 3 **Зона № 3**

Обозначение характерных точек границ	Координаты, м				Метод определения координат	Формулы, примененные для расчета средней квадратической погрешности определения координат характерных точек границ (Mt), с подставленными в такие формулы значениями и итоговые (вычисленные) значения Mt, м	Описание закрепления точки
	содержатся в Едином государственном реестре недвижимости		определены в результате выполнения комплексных кадастровых работ				
	X	Y	X	Y			
1	2	3	4	5	6	7	8
н69У	-	-	383572.25	3354733.64	Аналитический метод	0.20	-
н68У	-	-	383572.29	3354746.23	Аналитический метод	0.20	-
н67У	-	-	383572.22	3354752.65	Аналитический метод	0.20	-
н124У	-	-	383526.14	3354753.97	Аналитический метод	0.20	-
н123У	-	-	383525.43	3354735.18	Аналитический метод	0.20	-
н69У	-	-	383572.25	3354733.64	Аналитический метод	0.20	-

2. Сведения о частях границ уточняемого земельного участка с кадастровым номером 38:06:141904:2328 :

Обозначение части границ		Горизонтальное проложение (S), м	Описание прохождения части границ	Сведения о согласовании местоположения границ (согласовано/спорное)
от т.	до т.			
1	2	3	4	5
н69У	н68У	12.59	-	-
н68У	н67У	6.42	-	-
н67У	н124У	46.10	-	-
н124У	н123У	18.80	-	-
н123У	н69У	46.85	-	-

3. Сведения о характеристиках уточняемого земельного участка с кадастровым номером 38:06:141904:2328 :

№ п/п	Наименование характеристики	Значение характеристики
1	2	3
1.	Адрес земельного участка	Российская Федерация, 664000, Иркутская область, район Иркутский
1.1.	Сведения о местоположении земельного участка (при отсутствии адреса) в структурированном в соответствии с федеральной информационной адресной системой виде	-
1.2.	Дополнительные сведения о местоположении земельного участка	Иркутская область, Иркутский район, 13 км автодороги Иркутск-Голоустное, садоводческое некоммерческое товарищество "Зеленый сад", участок № 15
2.	Площадь земельного участка ± величина погрешности определения (вычисления) площади (Р ± ΔР), м2	879 ± 21
3.	Формула, примененная для расчета предельной допустимой погрешности определения площади земельного участка, с подставленными значениями и итоговые (вычисленные) значения (ΔР), м2	ΔР = 3,5*0,2*√Р
4.	Площадь земельного участка согласно сведениям Единого государственного реестра недвижимости (Ркад), м2	-
5.	Оценка расхождения Р и Ркад (Р - Ркад), м2	-
6.	Предельные минимальный и максимальный размеры земельного участка (Рмин и Рмакс), м2	-
7.	Кадастровый номер или иной государственный учетный номер (инвентарный) объекта недвижимости, расположенного на земельном участке	-
8.	Вид (виды) разрешенного использования	для ведения садоводства
8.1.	Дополнительные сведения об использовании земельного участка	-
9.	Сведения о земельных участках (землях общего пользования, территории общего пользования), посредством которых обеспечивается доступ	Земли общего пользования
10.	Иные сведения	На земельном участке расположено здание с кадастровым номером 38:06:141904:3334

4. Пояснения к сведениям об уточняемом земельном участке с кадастровым номером 38:06:141904:2328 :

1.	-

Сведения об уточняемых земельных участках, необходимые для исправления реестровых ошибок в сведениях о местоположении их границ

1. Сведения о характерных точках границ уточняемого земельного участка с кадастровым номером 38:06:141904:2369 :

Система координат МСК-38, зона 3 — **Зона № 3**

Обозначение характерных точек границ	Координаты, м				Метод определения координат	Формулы, примененные для расчета средней квадратической погрешности определения координат характерных точек границ (Mt), с подставленными в такие формулы значениями и итоговые (вычисленные) значения Mt, м	Описание закрепления точки
	содержатся в Едином государственном реестре недвижимости		определены в результате выполнения комплексных кадастровых работ				
	X	Y	X	Y			
1	2	3	4	5	6	7	8
н870У	-	-	383394.73	3354632.95	Аналитический метод	0.20	-
н248У	-	-	383394.60	3354633.05	Аналитический метод	0.20	-
н247У	-	-	383374.42	3354633.96	Аналитический метод	0.20	-
н259У	-	-	383372.16	3354593.59	Аналитический метод	0.20	-
н260У	-	-	383392.50	3354592.91	Аналитический метод	0.20	-
н870У	-	-	383394.73	3354632.95	Аналитический метод	0.20	-

2. Сведения о частях границ уточняемого земельного участка с кадастровым номером 38:06:141904:2369 :

Обозначение части границ		Горизонтальное проложение (S), м	Описание прохождения части границ	Сведения о согласовании местоположения границ (согласовано/спорное)
от т.	до т.			
1	2	3	4	5
н870У	н248У	0.16	-	-
н248У	н247У	20.20	-	-
н247У	н259У	40.43	-	-
н259У	н260У	20.35	-	-
н260У	н870У	40.10	-	-

3. Сведения о характеристиках уточняемого земельного участка с кадастровым номером 38:06:141904:2369 :

№ п/п	Наименование характеристики	Значение характеристики
1	2	3
1.	Адрес земельного участка	Российская Федерация, 664000, Иркутская область, район Иркутский
1.1.	Сведения о местоположении земельного участка (при отсутствии адреса) в структурированном в соответствии с федеральной информационной адресной системой виде	-
1.2.	Дополнительные сведения о местоположении земельного участка	Иркутская область, Иркутский район, 13 км автодороги Иркутск-Голоустное, садоводческое некоммерческое товарищество "Зеленый сад", участок № 89
2.	Площадь земельного участка ± величина погрешности определения (вычисления) площади (Р ± ΔР), м2	820 ± 20
3.	Формула, примененная для расчета предельной допустимой погрешности определения площади земельного участка, с подставленными значениями и итоговые (вычисленные) значения (ΔР), м2	ΔР = 3,5*0,2*√Р
4.	Площадь земельного участка согласно сведениям Единого государственного реестра недвижимости (Ркад), м2	-
5.	Оценка расхождения Р и Ркад (Р - Ркад), м2	-
6.	Предельные минимальный и максимальный размеры земельного участка (Рмин и Рмакс), м2	-
7.	Кадастровый номер или иной государственный учетный номер (инвентарный) объекта недвижимости, расположенного на земельном участке	-
8.	Вид (виды) разрешенного использования	для ведения садоводства
8.1.	Дополнительные сведения об использовании земельного участка	-
9.	Сведения о земельных участках (землях общего пользования, территории общего пользования), посредством которых обеспечивается доступ	Земли общего пользования
10.	Иные сведения	На земельном участке расположено здание с кадастровым номером 38:06:141904:3353

4. Пояснения к сведениям об уточняемом земельном участке с кадастровым номером 38:06:141904:2369 :

1.	-

Сведения об уточняемых земельных участках, необходимые для исправления реестровых ошибок в сведениях о местоположении их границ

1. Сведения о характерных точках границ уточняемого земельного участка с кадастровым номером 38:06:141904:2370 :

Система координат МСК-38, зона 3 — **Зона № 3**

Обозначение характерных точек границ	Координаты, м				Метод определения координат	Формулы, примененные для расчета средней квадратической погрешности определения координат характерных точек границ (Mt), с подставленными в такие формулы значениями и итоговые (вычисленные) значения Mt, м	Описание закрепления точки
	содержатся в Едином государственном реестре недвижимости		определены в результате выполнения комплексных кадастровых работ				
	X	Y	X	Y			
1	2	3	4	5	6	7	8
н528У	-	-	383151.01	3354716.56	Аналитический метод	0.20	-
н522У	-	-	383148.29	3354752.86	Аналитический метод	0.20	-
н523У	-	-	383147.99	3354756.54	Аналитический метод	0.20	-
н524У	-	-	383143.56	3354759.33	Аналитический метод	0.20	-
н525У	-	-	383121.53	3354759.11	Аналитический метод	0.20	-
н526У	-	-	383119.82	3354757.14	Аналитический метод	0.20	-
н527У	-	-	383119.60	3354717.13	Аналитический метод	0.20	-
н528У	-	-	383151.01	3354716.56	Аналитический метод	0.20	-

2. Сведения о частях границ уточняемого земельного участка с кадастровым номером 38:06:141904:2370 :

Обозначение части границ		Горизонтальное проложение (S), м	Описание прохождения части границ	Сведения о согласовании местоположения границ (согласовано/спорное)
от т.	до т.			
1	2	3	4	5
н528У	н522У	36.40	-	-
н522У	н523У	3.69	-	-
н523У	н524У	5.24	-	-
н524У	н525У	22.03	-	-
н525У	н526У	2.61	-	-
н526У	н527У	40.01	-	-
н527У	н528У	31.42	-	-

3. Сведения о характеристиках уточняемого земельного участка с кадастровым номером 38:06:141904:2370 :

№ п/п	Наименование характеристики	Значение характеристики
1	2	3
1.	Адрес земельного участка	Российская Федерация, 664000, Иркутская область, район Иркутский
1.1.	Сведения о местоположении земельного участка (при отсутствии адреса) в структурированном в соответствии с федеральной информационной адресной системой виде	-
1.2.	Дополнительные сведения о местоположении земельного участка	Иркутская область, Иркутский район, 13 км автодороги Иркутск-Голоустное, садоводческое некоммерческое товарищество "Зеленый сад", участок № 233
2.	Площадь земельного участка ± величина погрешности определения (вычисления) площади (Р ± ΔР), м2	1251 ± 25
3.	Формула, примененная для расчета предельной допустимой погрешности определения площади земельного участка, с подставленными значениями и итоговые (вычисленные) значения (ΔР), м2	ΔР = 3,5*0,2*√Р
4.	Площадь земельного участка согласно сведениям Единого государственного реестра недвижимости (Ркад), м2	-
5.	Оценка расхождения Р и Ркад (Р - Ркад), м2	-
6.	Предельные минимальный и максимальный размеры земельного участка (Рмин и Рмакс), м2	-
7.	Кадастровый номер или иной государственный учетный номер (инвентарный) объекта недвижимости, расположенного на земельном участке	-
8.	Вид (виды) разрешенного использования	для ведения садоводства
8.1.	Дополнительные сведения об использовании земельного участка	-
9.	Сведения о земельных участках (землях общего пользования, территории общего пользования), посредством которых обеспечивается доступ	Земли общего пользования
10.	Иные сведения	-

4. Пояснения к сведениям об уточняемом земельном участке с кадастровым номером 38:06:141904:2370 :

1.	-

Сведения об уточняемых земельных участках, необходимые для исправления реестровых ошибок в сведениях о местоположении их границ

1. Сведения о характерных точках границ уточняемого земельного участка с кадастровым номером 38:06:141904:2374 :

Система координат МСК-38, зона 3 **Зона № 3**

Обозначение характерных точек границ	Координаты, м				Метод определения координат	Формулы, примененные для расчета средней квадратической погрешности определения координат характерных точек границ (Mt), с подставленными в такие формулы значениями и итоговые (вычисленные) значения Mt, м	Описание закрепления точки
	содержатся в Едином государственном реестре недвижимости		определены в результате выполнения комплексных кадастровых работ				
	X	Y	X	Y			
1	2	3	4	5	6	7	8
н177У	-	-	383388.09	3354463.84	Аналитический метод	0.20	-
н176У	-	-	383367.64	3354464.87	Аналитический метод	0.20	-
н187У	-	-	383364.85	3354425.99	Аналитический метод	0.20	-
н188У	-	-	383385.09	3354425.16	Аналитический метод	0.20	-
н177У	-	-	383388.09	3354463.84	Аналитический метод	0.20	-

2. Сведения о частях границ уточняемого земельного участка с кадастровым номером 38:06:141904:2374 :

Обозначение части границ		Горизонтальное проложение (S), м	Описание прохождения части границ	Сведения о согласовании местоположения границ (согласовано/спорное)
от т.	до т.			
1	2	3	4	5
н177У	н176У	20.48	-	-
н176У	н187У	38.98	-	-
н187У	н188У	20.26	-	-
н188У	н177У	38.80	-	-

3. Сведения о характеристиках уточняемого земельного участка с кадастровым номером 38:06:141904:2374 :

№ п/п	Наименование характеристики	Значение характеристики
1	2	3
1.	Адрес земельного участка	Российская Федерация, 664000, Иркутская область, район Иркутский
1.1.	Сведения о местоположении земельного участка (при отсутствии адреса) в структурированном в соответствии с федеральной информационной адресной системой виде	-
1.2.	Дополнительные сведения о местоположении земельного участка	Иркутская область, Иркутский район, 13-й км автодороги Иркутск-Голоустное, садоводческое некоммерческое товарищество "Зеленый Сад", участок № 129
2.	Площадь земельного участка ± величина погрешности определения (вычисления) площади (Р ± ΔР), м2	792 ± 19
3.	Формула, примененная для расчета предельной допустимой погрешности определения площади земельного участка, с подставленными значениями и итоговые (вычисленные) значения (ΔР), м2	ΔР = 3,5*0,2*√Р
4.	Площадь земельного участка согласно сведениям Единого государственного реестра недвижимости (Ркад), м2	-
5.	Оценка расхождения Р и Ркад (Р - Ркад), м2	-
6.	Предельные минимальный и максимальный размеры земельного участка (Рмин и Рмакс), м2	-
7.	Кадастровый номер или иной государственный учетный номер (инвентарный) объекта недвижимости, расположенного на земельном участке	-
8.	Вид (виды) разрешенного использования	для ведения садоводства
8.1.	Дополнительные сведения об использовании земельного участка	-
9.	Сведения о земельных участках (землях общего пользования, территории общего пользования), посредством которых обеспечивается доступ	Земли общего пользования
10.	Иные сведения	На земельном участке расположено здание с кадастровым номером 38:06:141904:2482

4. Пояснения к сведениям об уточняемом земельном участке с кадастровым номером 38:06:141904:2374 :

1.	-

Сведения об уточняемых земельных участках, необходимые для исправления реестровых ошибок в сведениях о местоположении их границ

1. Сведения о характерных точках границ уточняемого земельного участка с кадастровым номером 38:06:141904:2377 :

Система координат МСК-38, зона 3 **Зона № 3**

Обозначение характерных точек границ	Координаты, м				Метод определения координат	Формулы, примененные для расчета средней квадратической погрешности определения координат характерных точек границ (Mt), с подставленными в такие формулы значениями и итоговые (вычисленные) значения Mt, м	Описание закрепления точки
	содержатся в Едином государственном реестре недвижимости		определены в результате выполнения комплексных кадастровых работ				
	X	Y	X	Y			
1	2	3	4	5	6	7	8
н863У	-	-	382940.99	3354857.94	Аналитический метод	0.20	-
н862У	-	-	382939.57	3354898.77	Аналитический метод	0.20	-
н864У	-	-	382919.81	3354898.11	Аналитический метод	0.20	-
н865У	-	-	382918.70	3354859.55	Аналитический метод	0.20	-
н866У	-	-	382918.70	3354857.70	Аналитический метод	0.20	-
н863У	-	-	382940.99	3354857.94	Аналитический метод	0.20	-

2. Сведения о частях границ уточняемого земельного участка с кадастровым номером 38:06:141904:2377 :

Обозначение части границ		Горизонтальное проложение (S), м	Описание прохождения части границ	Сведения о согласовании местоположения границ (согласовано/спорное)
от т.	до т.			
1	2	3	4	5
н863У	н862У	40.85	-	-
н862У	н864У	19.77	-	-
н864У	н865У	38.58	-	-
н865У	н866У	1.85	-	-
н866У	н863У	22.29	-	-

3. Сведения о характеристиках уточняемого земельного участка с кадастровым номером 38:06:141904:2377 :

№ п/п	Наименование характеристики	Значение характеристики
1	2	3
1.	Адрес земельного участка	Российская Федерация, 664000, Иркутская область, район Иркутский
1.1.	Сведения о местоположении земельного участка (при отсутствии адреса) в структурированном в соответствии с федеральной информационной адресной системой виде	-
1.2.	Дополнительные сведения о местоположении земельного участка	Иркутская область, Иркутский район, 13 км автодороги Иркутск-Голоустное, садоводческое некоммерческое товарищество "Зеленый сад", улица Первая, участок № 357
2.	Площадь земельного участка ± величина погрешности определения (вычисления) площади (Р ± ΔР), м2	855 ± 20
3.	Формула, примененная для расчета предельной допустимой погрешности определения площади земельного участка, с подставленными значениями и итоговые (вычисленные) значения (ΔР), м2	ΔР = 3,5*0,2*√Р
4.	Площадь земельного участка согласно сведениям Единого государственного реестра недвижимости (Ркад), м2	-
5.	Оценка расхождения Р и Ркад (Р - Ркад), м2	-
6.	Предельные минимальный и максимальный размеры земельного участка (Рмин и Рмакс), м2	-
7.	Кадастровый номер или иной государственный учетный номер (инвентарный) объекта недвижимости, расположенного на земельном участке	-
8.	Вид (виды) разрешенного использования	для ведения садоводства
8.1.	Дополнительные сведения об использовании земельного участка	-
9.	Сведения о земельных участках (землях общего пользования, территории общего пользования), посредством которых обеспечивается доступ	Земли общего пользования
10.	Иные сведения	На земельном участке расположено здание с кадастровым номером 38:06:141904:2388

4. Пояснения к сведениям об уточняемом земельном участке с кадастровым номером 38:06:141904:2377 :

1.	-

Сведения об уточняемых земельных участках, необходимые для исправления реестровых ошибок в сведениях о местоположении их границ

1. Сведения о характерных точках границ уточняемого земельного участка с кадастровым номером 38:06:141904:2380 :

Система координат МСК-38, зона 3 **Зона № 3**

Обозначение характерных точек границ	Координаты, м				Метод определения координат	Формулы, примененные для расчета средней квадратической погрешности определения координат характерных точек границ (Mt), с подставленными в такие формулы значениями и итоговые (вычисленные) значения Mt, м	Описание закрепления точки
	содержатся в Едином государственном реестре недвижимости		определены в результате выполнения комплексных кадастровых работ				
	X	Y	X	Y			
1	2	3	4	5	6	7	8
н7У	-	-	383692.60	3354803.71	Аналитический метод	0.20	-
н6У	-	-	383667.98	3354805.47	Аналитический метод	0.20	-
н8У	-	-	383667.86	3354804.49	Аналитический метод	0.20	-
н9У	-	-	383666.39	3354784.47	Аналитический метод	0.20	-
н10У	-	-	383663.81	3354763.18	Аналитический метод	0.20	-
н11У	-	-	383663.43	3354759.35	Аналитический метод	0.20	-
н12У	-	-	383664.26	3354759.12	Аналитический метод	0.20	-
н13У	-	-	383683.15	3354760.11	Аналитический метод	0.20	-
н14У	-	-	383690.94	3354797.30	Аналитический метод	0.20	-
н7У	-	-	383692.60	3354803.71	Аналитический метод	0.20	-

2. Сведения о частях границ уточняемого земельного участка с кадастровым номером 38:06:141904:2380 :

Обозначение части границ		Горизонтальное проложение (S), м	Описание прохождения части границ	Сведения о согласовании местоположения границ (согласовано/спорное)
от т.	до т.			
1	2	3	4	5
н7У	н6У	24.68	-	-
н6У	н8У	0.99	-	-
н8У	н9У	20.07	-	-
н9У	н10У	21.45	-	-
н10У	н11У	3.85	-	-
н11У	н12У	0.86	-	-
н12У	н13У	18.92	-	-
н13У	н14У	38.00	-	-
н14У	н7У	6.62	-	-

3. Сведения о характеристиках уточняемого земельного участка с кадастровым номером 38:06:141904:2380 :

№ п/п	Наименование характеристики	Значение характеристики
1	2	3
1.	Адрес земельного участка	Российская Федерация, 664000, Иркутская область, район Иркутский
1.1.	Сведения о местоположении земельного участка (при отсутствии адреса) в структурированном в соответствии с федеральной информационной адресной системой виде	-
1.2.	Дополнительные сведения о местоположении земельного участка	Иркутская область, Иркутский район, 13 км автодороги Иркутск-Голоустное, садоводческое некоммерческое товарищество "Зеленый сад", участок 42а
2.	Площадь земельного участка ± величина погрешности определения (вычисления) площади (Р ± ΔР), м2	985 ± 22
3.	Формула, примененная для расчета предельной допустимой погрешности определения площади земельного участка, с подставленными значениями и итоговые (вычисленные) значения (ΔР), м2	ΔР = 3,5*0,2*√Р
4.	Площадь земельного участка согласно сведениям Единого государственного реестра недвижимости (Ркад), м2	-
5.	Оценка расхождения Р и Ркад (Р - Ркад), м2	-
6.	Предельные минимальный и максимальный размеры земельного участка (Рмин и Рмакс), м2	-
7.	Кадастровый номер или иной государственный учетный номер (инвентарный) объекта недвижимости, расположенного на земельном участке	-
8.	Вид (виды) разрешенного использования	для ведения садоводства
8.1.	Дополнительные сведения об использовании земельного участка	-
9.	Сведения о земельных участках (землях общего пользования, территории общего пользования), посредством которых обеспечивается доступ	Земли общего пользования
10.	Иные сведения	-

4. Пояснения к сведениям об уточняемом земельном участке с кадастровым номером 38:06:141904:2380 :

1.	-

Сведения об уточняемых земельных участках, необходимые для исправления реестровых ошибок в сведениях о местоположении их границ

1. Сведения о характерных точках границ уточняемого земельного участка с кадастровым номером 38:06:141904:2381 :

Система координат МСК-38, зона 3 **Зона № 3**

Обозначение характерных точек границ	Координаты, м				Метод определения координат	Формулы, примененные для расчета средней квадратической погрешности определения координат характерных точек границ (Mt), с подставленными в такие формулы значениями и итоговые (вычисленные) значения Mt, м	Описание закрепления точки
	содержатся в Едином государственном реестре недвижимости		определены в результате выполнения комплексных кадастровых работ				
	X	Y	X	Y			
1	2	3	4	5	6	7	8
26	-	-	383659.13	3354698.64	Аналитический метод	0.20	-
25	-	-	383621.38	3354700.42	Аналитический метод	0.20	-
24	-	-	383621.19	3354677.39	Аналитический метод	0.20	-
27	-	-	383657.61	3354677.39	Аналитический метод	0.20	-
26	-	-	383659.13	3354698.64	Аналитический метод	0.20	-

2. Сведения о частях границ уточняемого земельного участка с кадастровым номером 38:06:141904:2381 :

Обозначение части границ		Горизонтальное проложение (S), м	Описание прохождения части границ	Сведения о согласовании местоположения границ (согласовано/спорное)
от т.	до т.			
1	2	3	4	5
26	25	37.79	-	-
25	24	23.03	-	-
24	27	36.42	-	-
27	26	21.30	-	-

3. Сведения о характеристиках уточняемого земельного участка с кадастровым номером 38:06:141904:2381 :

№ п/п	Наименование характеристики	Значение характеристики
1	2	3
1.	Адрес земельного участка	Российская Федерация, 664000, Иркутская область, район Иркутский
1.1.	Сведения о местоположении земельного участка (при отсутствии адреса) в структурированном в соответствии с федеральной информационной адресной системой виде	-
1.2.	Дополнительные сведения о местоположении земельного участка	Российская Федерация, Иркутская область, муниципальный район Иркутский, сельское поселение Ушаковское, территория СНТ Зеленый Сад, улица Сосновая, земельный участок 14
2.	Площадь земельного участка ± величина погрешности определения (вычисления) площади (Р ± ΔР), м2	822 ± 20
3.	Формула, примененная для расчета предельной допустимой погрешности определения площади земельного участка, с подставленными значениями и итоговые (вычисленные) значения (ΔР), м2	ΔР = 3,5*0,2*√Р
4.	Площадь земельного участка согласно сведениям Единого государственного реестра недвижимости (Ркад), м2	-
5.	Оценка расхождения Р и Ркад (Р - Ркад), м2	-
6.	Предельные минимальный и максимальный размеры земельного участка (Рмин и Рмакс), м2	-
7.	Кадастровый номер или иной государственный учетный номер (инвентарный) объекта недвижимости, расположенного на земельном участке	-
8.	Вид (виды) разрешенного использования	Для ведения садоводства
8.1.	Дополнительные сведения об использовании земельного участка	-
9.	Сведения о земельных участках (землях общего пользования, территории общего пользования), посредством которых обеспечивается доступ	Земли общего пользования
10.	Иные сведения	-

4. Пояснения к сведениям об уточняемом земельном участке с кадастровым номером 38:06:141904:2381 :

1.	-

Сведения об уточняемых земельных участках, необходимые для исправления реестровых ошибок в сведениях о местоположении их границ

1. Сведения о характерных точках границ уточняемого земельного участка с кадастровым номером 38:06:141904:2382 :

Система координат МСК-38, зона 3 — **Зона № 3**

Обозначение характерных точек границ	Координаты, м				Метод определения координат	Формулы, примененные для расчета средней квадратической погрешности определения координат характерных точек границ (Mt), с подставленными в такие формулы значениями и итоговые (вычисленные) значения Mt, м	Описание закрепления точки
	содержатся в Едином государственном реестре недвижимости		определены в результате выполнения комплексных кадастровых работ				
	X	Y	X	Y			
1	2	3	4	5	6	7	8
27	-	-	383657.61	3354677.39	Аналитический метод	0.20	-
24	-	-	383621.19	3354677.39	Аналитический метод	0.20	-
23	-	-	383621.00	3354655.20	Аналитический метод	0.20	-
29	-	-	383655.92	3354653.55	Аналитический метод	0.20	-
28	-	-	383657.56	3354676.65	Аналитический метод	0.20	-
27	-	-	383657.61	3354677.39	Аналитический метод	0.20	-

2. Сведения о частях границ уточняемого земельного участка с кадастровым номером 38:06:141904:2382 :

Обозначение части границ		Горизонтальное проложение (S), м	Описание прохождения части границ	Сведения о согласовании местоположения границ (согласовано/спорное)
от т.	до т.			
1	2	3	4	5
27	24	36.42	-	-
24	23	22.19	-	-
23	29	34.96	-	-
29	28	23.16	-	-
28	27	0.74	-	-

3. Сведения о характеристиках уточняемого земельного участка с кадастровым номером 38:06:141904:2382 :

№ п/п	Наименование характеристики	Значение характеристики
1	2	3
1.	Адрес земельного участка	Российская Федерация, 664000, Иркутская область, район Иркутский
1.1.	Сведения о местоположении земельного участка (при отсутствии адреса) в структурированном в соответствии с федеральной информационной адресной системой виде	-
1.2.	Дополнительные сведения о местоположении земельного участка	-
2.	Площадь земельного участка ± величина погрешности определения (вычисления) площади (Р ± ΔР), м2	822 ± 20
3.	Формула, примененная для расчета предельной допустимой погрешности определения площади земельного участка, с подставленными значениями и итоговые (вычисленные) значения (ΔР), м2	ΔР = 3,5*0,2*√Р
4.	Площадь земельного участка согласно сведениям Единого государственного реестра недвижимости (Ркад), м2	-
5.	Оценка расхождения Р и Ркад (Р - Ркад), м2	-
6.	Предельные минимальный и максимальный размеры земельного участка (Рмин и Рмакс), м2	-
7.	Кадастровый номер или иной государственный учетный номер (инвентарный) объекта недвижимости, расположенного на земельном участке	-
8.	Вид (виды) разрешенного использования	Для ведения садоводства
8.1.	Дополнительные сведения об использовании земельного участка	-
9.	Сведения о земельных участках (землях общего пользования, территории общего пользования), посредством которых обеспечивается доступ	Земли общего пользования
10.	Иные сведения	На земельном участке расположено здание с кадастровым номером 38:06:141904:3957

4. Пояснения к сведениям об уточняемом земельном участке с кадастровым номером 38:06:141904:2382 :

1.	-

Сведения об уточняемых земельных участках, необходимые для исправления реестровых ошибок в сведениях о местоположении их границ

1. Сведения о характерных точках границ уточняемого земельного участка с кадастровым номером 38:06:141904:2430 :

Система координат МСК-38, зона 3 — **Зона № 3**

Обозначение характерных точек границ	Координаты, м				Метод определения координат	Формулы, примененные для расчета средней квадратической погрешности определения координат характерных точек границ (Mt), с подставленными в такие формулы значениями и итоговые (вычисленные) значения Mt, м	Описание закрепления точки
	содержатся в Едином государственном реестре недвижимости		определены в результате выполнения комплексных кадастровых работ				
	X	Y	X	Y			
1	2	3	4	5	6	7	8
н419У	-	-	383135.54	3354437.74	Аналитический метод	0.20	-
н402У	-	-	383135.82	3354466.11	Аналитический метод	0.20	-
н401У	-	-	383135.44	3354477.97	Аналитический метод	0.20	-
н400У	-	-	383116.00	3354478.73	Аналитический метод	0.20	-
н416У	-	-	383115.65	3354478.76	Аналитический метод	0.20	-
н417У	-	-	383115.35	3354441.30	Аналитический метод	0.20	-
н418У	-	-	383116.71	3354438.69	Аналитический метод	0.20	-
н419У	-	-	383135.54	3354437.74	Аналитический метод	0.20	-

2. Сведения о частях границ уточняемого земельного участка с кадастровым номером 38:06:141904:2430 :

Обозначение части границ		Горизонтальное проложение (S), м	Описание прохождения части границ	Сведения о согласовании местоположения границ (согласовано/спорное)
от т.	до т.			
1	2	3	4	5
н419У	н402У	28.37	-	-
н402У	н401У	11.87	-	-
н401У	н400У	19.45	-	-
н400У	н416У	0.35	-	-
н416У	н417У	37.46	-	-
н417У	н418У	2.94	-	-
н418У	н419У	18.85	-	-

3. Сведения о характеристиках уточняемого земельного участка с кадастровым номером 38:06:141904:2430 :

№ п/п	Наименование характеристики	Значение характеристики
1	2	3
1.	Адрес земельного участка	Российская Федерация, 664000, Иркутская область, район Иркутский
1.1.	Сведения о местоположении земельного участка (при отсутствии адреса) в структурированном в соответствии с федеральной информационной адресной системой виде	-
1.2.	Дополнительные сведения о местоположении земельного участка	Иркутская область, Иркутский район, 13 км автодороги Иркутск-Голоустное, садоводческое некоммерческое товарищество "Зеленый сад", участок № 240
2.	Площадь земельного участка ± величина погрешности определения (вычисления) площади (Р ± ΔР), м2	808 ± 19
3.	Формула, примененная для расчета предельной допустимой погрешности определения площади земельного участка, с подставленными значениями и итоговые (вычисленные) значения (ΔР), м2	ΔР = 3,5*0,2*√Р
4.	Площадь земельного участка согласно сведениям Единого государственного реестра недвижимости (Ркад), м2	-
5.	Оценка расхождения Р и Ркад (Р - Ркад), м2	-
6.	Предельные минимальный и максимальный размеры земельного участка (Рмин и Рмакс), м2	-
7.	Кадастровый номер или иной государственный учетный номер (инвентарный) объекта недвижимости, расположенного на земельном участке	-
8.	Вид (виды) разрешенного использования	для ведения садоводства
8.1.	Дополнительные сведения об использовании земельного участка	-
9.	Сведения о земельных участках (землях общего пользования, территории общего пользования), посредством которых обеспечивается доступ	Земли общего пользования
10.	Иные сведения	На земельном участке расположены здания с кадастровыми номерами 38:06:141904:2443, 38:06:141904:3537

4. Пояснения к сведениям об уточняемом земельном участке с кадастровым номером 38:06:141904:2430 :

1.	-

Сведения об уточняемых земельных участках, необходимые для исправления реестровых ошибок в сведениях о местоположении их границ

1. Сведения о характерных точках границ уточняемого земельного участка с кадастровым номером 38:06:141904:2431 :

Система координат МСК-38, зона 3 — **Зона № 3**

Обозначение характерных точек границ	Координаты, м				Метод определения координат	Формулы, примененные для расчета средней квадратической погрешности определения координат характерных точек границ (Mt), с подставленными в такие формулы значениями и итоговые (вычисленные) значения Mt, м	Описание закрепления точки
	содержатся в Едином государственном реестре недвижимости		определены в результате выполнения комплексных кадастровых работ				
	X	Y	X	Y			
1	2	3	4	5	6	7	8
н671У	-	-	383087.35	3354480.95	Аналитический метод	0.20	-
н670У	-	-	383067.29	3354481.39	Аналитический метод	0.20	-
н669У	-	-	383047.31	3354481.80	Аналитический метод	0.20	-
н678У	-	-	383045.21	3354442.22	Аналитический метод	0.20	-
н679У	-	-	383085.24	3354441.19	Аналитический метод	0.20	-
н671У	-	-	383087.35	3354480.95	Аналитический метод	0.20	-

2. Сведения о частях границ уточняемого земельного участка с кадастровым номером 38:06:141904:2431 :

Обозначение части границ		Горизонтальное проложение (S), м	Описание прохождения части границ	Сведения о согласовании местоположения границ (согласовано/спорное)
от т.	до т.			
1	2	3	4	5
н671У	н670У	20.02	-	-
н670У	н669У	20.02	-	-
н669У	н678У	39.64	-	-
н678У	н679У	40.04	-	-
н679У	н671У	39.82	-	-

3. Сведения о характеристиках уточняемого земельного участка с кадастровым номером 38:06:141904:2431 :

№ п/п	Наименование характеристики	Значение характеристики
1	2	3
1.	Адрес земельного участка	Российская Федерация, 664000, Иркутская область, район Иркутский
1.1.	Сведения о местоположении земельного участка (при отсутствии адреса) в структурированном в соответствии с федеральной информационной адресной системой виде	-
1.2.	Дополнительные сведения о местоположении земельного участка	Иркутская область, Иркутский район, 13 км автодороги Иркутск-Голоустное, садоводческое некоммерческое товарищество "Зеленый сад", участок 263
2.	Площадь земельного участка ± величина погрешности определения (вычисления) площади (P ± ΔP), м2	1590 ± 28
3.	Формула, примененная для расчета предельной допустимой погрешности определения площади земельного участка, с подставленными значениями и итоговые (вычисленные) значения (ΔP), м2	$\Delta P = 3,5*0,2*\sqrt{P}$
4.	Площадь земельного участка согласно сведениям Единого государственного реестра недвижимости (Ркад), м2	-
5.	Оценка расхождения P и Ркад (P - Ркад), м2	-
6.	Предельные минимальный и максимальный размеры земельного участка (Рмин и Рмакс), м2	-
7.	Кадастровый номер или иной государственный учетный номер (инвентарный) объекта недвижимости, расположенного на земельном участке	-
8.	Вид (виды) разрешенного использования	для ведения садоводства
8.1.	Дополнительные сведения об использовании земельного участка	-
9.	Сведения о земельных участках (землях общего пользования, территории общего пользования), посредством которых обеспечивается доступ	Земли общего пользования
10.	Иные сведения	На земельном участке расположено здание с кадастровым номером 38:06:141904:2576

4. Пояснения к сведениям об уточняемом земельном участке с кадастровым номером 38:06:141904:2431 :

1.	-

Сведения об уточняемых земельных участках, необходимые для исправления реестровых ошибок в сведениях о местоположении их границ

1. Сведения о характерных точках границ уточняемого земельного участка с кадастровым номером 38:06:141904:2432 :

Система координат МСК-38, зона 3 — **Зона № 3**

Обозначение характерных точек границ	Координаты, м				Метод определения координат	Формулы, примененные для расчета средней квадратической погрешности определения координат характерных точек границ (Mt), с подставленными в такие формулы значениями и итоговые (вычисленные) значения Mt, м	Описание закрепления точки
	содержатся в Едином государственном реестре недвижимости		определены в результате выполнения комплексных кадастровых работ				
	X	Y	X	Y			
1	2	3	4	5	6	7	8
н45У	-	-	383603.53	3354851.45	Аналитический метод	0.20	-
н44У	-	-	383603.12	3354891.31	Аналитический метод	0.20	-
н49У	-	-	383581.89	3354891.93	Аналитический метод	0.20	-
н50У	-	-	383582.27	3354850.92	Аналитический метод	0.20	-
н45У	-	-	383603.53	3354851.45	Аналитический метод	0.20	-

2. Сведения о частях границ уточняемого земельного участка с кадастровым номером 38:06:141904:2432 :

Обозначение части границ		Горизонтальное проложение (S), м	Описание прохождения части границ	Сведения о согласовании местоположения границ (согласовано/спорное)
от т.	до т.			
1	2	3	4	5
н45У	н44У	39.86	-	-
н44У	н49У	21.24	-	-
н49У	н50У	41.01	-	-
н50У	н45У	21.27	-	-

3. Сведения о характеристиках уточняемого земельного участка с кадастровым номером 38:06:141904:2432 :

№ п/п	Наименование характеристики	Значение характеристики
1	2	3
1.	Адрес земельного участка	Российская Федерация, 664000, Иркутская область, район Иркутский
1.1.	Сведения о местоположении земельного участка (при отсутствии адреса) в структурированном в соответствии с федеральной информационной адресной системой виде	-
1.2.	Дополнительные сведения о местоположении земельного участка	Иркутская область, Иркутский район, 13 км автодороги Иркутск-Голоустное, садоводческое некоммерческое товарищество "Зеленый сад", уч. № 4а
2.	Площадь земельного участка ± величина погрешности определения (вычисления) площади (P ± ΔP), м2	859 ± 21
3.	Формула, примененная для расчета предельной допустимой погрешности определения площади земельного участка, с подставленными значениями и итоговые (вычисленные) значения (ΔP), м2	$\Delta P = 3,5*0,2*\sqrt{P}$
4.	Площадь земельного участка согласно сведениям Единого государственного реестра недвижимости (Ркад), м2	-
5.	Оценка расхождения P и Ркад (P - Ркад), м2	-
6.	Предельные минимальный и максимальный размеры земельного участка (Рмин и Рмакс), м2	-
7.	Кадастровый номер или иной государственный учетный номер (инвентарный) объекта недвижимости, расположенного на земельном участке	-
8.	Вид (виды) разрешенного использования	для ведения садоводства
8.1.	Дополнительные сведения об использовании земельного участка	-
9.	Сведения о земельных участках (землях общего пользования, территории общего пользования), посредством которых обеспечивается доступ	Земли общего пользования
10.	Иные сведения	На земельном участке расположено здание с кадастровым номером 38:06:141904:2442

4. Пояснения к сведениям об уточняемом земельном участке с кадастровым номером 38:06:141904:2432 :

1.	-

Сведения об уточняемых земельных участках, необходимые для исправления реестровых ошибок в сведениях о местоположении их границ

1. Сведения о характерных точках границ уточняемого земельного участка с кадастровым номером 38:06:141904:2433 :

Система координат МСК-38, зона 3 **Зона № 3**

Обозначение характерных точек границ	Координаты, м				Метод определения координат	Формулы, примененные для расчета средней квадратической погрешности определения координат характерных точек границ (Mt), с подставленными в такие формулы значениями и итоговые (вычисленные) значения Mt, м	Описание закрепления точки
	содержатся в Едином государственном реестре недвижимости		определены в результате выполнения комплексных кадастровых работ				
	X	Y	X	Y			
1	2	3	4	5	6	7	8
н42У	-	-	383624.85	3354852.10	Аналитический метод	0.20	-
н136У	-	-	383624.62	3354862.48	Аналитический метод	0.20	-
н43У	-	-	383625.08	3354890.53	Аналитический метод	0.20	-
н44У	-	-	383603.12	3354891.31	Аналитический метод	0.20	-
н45У	-	-	383603.53	3354851.45	Аналитический метод	0.20	-
н42У	-	-	383624.85	3354852.10	Аналитический метод	0.20	-

2. Сведения о частях границ уточняемого земельного участка с кадастровым номером 38:06:141904:2433 :

Обозначение части границ		Горизонтальное проложение (S), м	Описание прохождения части границ	Сведения о согласовании местоположения границ (согласовано/спорное)
от т.	до т.			
1	2	3	4	5
н42У	н136У	10.38	-	-
н136У	н43У	28.05	-	-
н43У	н44У	21.97	-	-
н44У	н45У	39.86	-	-
н45У	н42У	21.33	-	-

3. Сведения о характеристиках уточняемого земельного участка с кадастровым номером 38:06:141904:2433 :

№ п/п	Наименование характеристики	Значение характеристики
1	2	3
1.	Адрес земельного участка	Российская Федерация, 664000, Иркутская область, район Иркутский
1.1.	Сведения о местоположении земельного участка (при отсутствии адреса) в структурированном в соответствии с федеральной информационной адресной системой виде	-
1.2.	Дополнительные сведения о местоположении земельного участка	Иркутская область, Иркутский район, 13 км автодороги Иркутск-Голоустное, садоводческое некоммерческое товарищество "Зеленый сад", уч. № 3а
2.	Площадь земельного участка ± величина погрешности определения (вычисления) площади (P ± ΔP), м2	841 ± 20
3.	Формула, примененная для расчета предельной допустимой погрешности определения площади земельного участка, с подставленными значениями и итоговые (вычисленные) значения (ΔP), м2	$\Delta P = 3,5*0,2*\sqrt{P}$
4.	Площадь земельного участка согласно сведениям Единого государственного реестра недвижимости (Ркад), м2	-
5.	Оценка расхождения Р и Ркад (Р - Ркад), м2	-
6.	Предельные минимальный и максимальный размеры земельного участка (Рмин и Рмакс), м2	-
7.	Кадастровый номер или иной государственный учетный номер (инвентарный) объекта недвижимости, расположенного на земельном участке	-
8.	Вид (виды) разрешенного использования	для ведения садоводства
8.1.	Дополнительные сведения об использовании земельного участка	-
9.	Сведения о земельных участках (землях общего пользования, территории общего пользования), посредством которых обеспечивается доступ	Земли общего пользования
10.	Иные сведения	На земельном участке расположено здание с кадастровым номером 38:06:141904:4074

4. Пояснения к сведениям об уточняемом земельном участке с кадастровым номером 38:06:141904:2433 :

1.	-

Сведения об уточняемых земельных участках, необходимые для исправления реестровых ошибок в сведениях о местоположении их границ

1. Сведения о характерных точках границ уточняемого земельного участка с кадастровым номером 38:06:141904:2462 :

Система координат МСК-38, зона 3 **Зона № 3**

Обозначение характерных точек границ	Координаты, м				Метод определения координат	Формулы, примененные для расчета средней квадратической погрешности определения координат характерных точек границ (Mt), с подставленными в такие формулы значениями и итоговые (вычисленные) значения Mt, м	Описание закрепления точки
	содержатся в Едином государственном реестре недвижимости		определены в результате выполнения комплексных кадастровых работ				
	X	Y	X	Y			
1	2	3	4	5	6	7	8
н641У	-	-	383107.55	3354481.19	Аналитический метод	0.20	-
н671У	-	-	383087.35	3354480.95	Аналитический метод	0.20	-
н679У	-	-	383085.24	3354441.19	Аналитический метод	0.20	-
н640У	-	-	383106.31	3354440.67	Аналитический метод	0.20	-
н641У	-	-	383107.55	3354481.19	Аналитический метод	0.20	-

2. Сведения о частях границ уточняемого земельного участка с кадастровым номером 38:06:141904:2462 :

Обозначение части границ		Горизонтальное проложение (S), м	Описание прохождения части границ	Сведения о согласовании местоположения границ (согласовано/спорное)
от т.	до т.			
1	2	3	4	5
н641У	н671У	20.20	-	-
н671У	н679У	39.82	-	-
н679У	н640У	21.08	-	-
н640У	н641У	40.54	-	-

3. Сведения о характеристиках уточняемого земельного участка с кадастровым номером 38:06:141904:2462 :

№ п/п	Наименование характеристики	Значение характеристики
1	2	3
1.	Адрес земельного участка	Российская Федерация, 664000, Иркутская область, район Иркутский
1.1.	Сведения о местоположении земельного участка (при отсутствии адреса) в структурированном в соответствии с федеральной информационной адресной системой виде	-
1.2.	Дополнительные сведения о местоположении земельного участка	Иркутская область, Иркутский район, 13 км автодороги Иркутск-Голоустное, садоводческое некоммерческое товарищество " Зеленый сад", участок № 252
2.	Площадь земельного участка ± величина погрешности определения (вычисления) площади (P ± ΔP), м2	829 ± 20
3.	Формула, примененная для расчета предельной допустимой погрешности определения площади земельного участка, с подставленными значениями и итоговые (вычисленные) значения (ΔP), м2	$\Delta P = 3,5*0,2*\sqrt{P}$
4.	Площадь земельного участка согласно сведениям Единого государственного реестра недвижимости (Ркад), м2	-
5.	Оценка расхождения Р и Ркад (Р - Ркад), м2	-
6.	Предельные минимальный и максимальный размеры земельного участка (Рмин и Рмакс), м2	-
7.	Кадастровый номер или иной государственный учетный номер (инвентарный) объекта недвижимости, расположенного на земельном участке	-
8.	Вид (виды) разрешенного использования	для ведения садоводства
8.1.	Дополнительные сведения об использовании земельного участка	-
9.	Сведения о земельных участках (землях общего пользования, территории общего пользования), посредством которых обеспечивается доступ	Земли общего пользования
10.	Иные сведения	На земельном участке расположено здание с кадастровым номером 38:06:141904:3556

4. Пояснения к сведениям об уточняемом земельном участке с кадастровым номером 38:06:141904:2462 :

1.	-

Сведения об уточняемых земельных участках, необходимые для исправления реестровых ошибок в сведениях о местоположении их границ

1. Сведения о характерных точках границ уточняемого земельного участка с кадастровым номером 38:06:141904:2463 :

Система координат МСК-38, зона 3 — **Зона № 3**

Обозначение характерных точек границ	Координаты, м				Метод определения координат	Формулы, примененные для расчета средней квадратической погрешности определения координат характерных точек границ (Mt), с подставленными в такие формулы значениями и итоговые (вычисленные) значения Mt, м	Описание закрепления точки
	содержатся в Едином государственном реестре недвижимости		определены в результате выполнения комплексных кадастровых работ				
	X	Y	X	Y			
1	2	3	4	5	6	7	8
н147У	-	-	383340.41	3354421.66	Аналитический метод	0.20	-
н148У	-	-	383321.91	3354422.21	Аналитический метод	0.20	-
н149У	-	-	383320.80	3354367.96	Аналитический метод	0.20	-
н150У	-	-	383338.70	3354367.11	Аналитический метод	0.20	-
н954У	-	-	383340.35	3354419.72	Аналитический метод	0.20	-
н147У	-	-	383340.41	3354421.66	Аналитический метод	0.20	-

2. Сведения о частях границ уточняемого земельного участка с кадастровым номером 38:06:141904:2463 :

Обозначение части границ		Горизонтальное проложение (S), м	Описание прохождения части границ	Сведения о согласовании местоположения границ (согласовано/спорное)
от т.	до т.			
1	2	3	4	5
н147У	н148У	18.51	-	-
н148У	н149У	54.26	-	-
н149У	н150У	17.92	-	-
н150У	н954У	52.64	-	-
н954У	н147У	1.94	-	-

3. Сведения о характеристиках уточняемого земельного участка с кадастровым номером 38:06:141904:2463 :

№ п/п	Наименование характеристики	Значение характеристики
1	2	3
1.	Адрес земельного участка	Российская Федерация, 664000, Иркутская область, район Иркутский
1.1.	Сведения о местоположении земельного участка (при отсутствии адреса) в структурированном в соответствии с федеральной информационной адресной системой виде	-
1.2.	Дополнительные сведения о местоположении земельного участка	Иркутская область, Иркутский район, 13 км автодороги Иркутск-Голоустное, садоводческое некоммерческое товарищество " Зеленый сад", участок № 160
2.	Площадь земельного участка ± величина погрешности определения (вычисления) площади (Р ± ΔР), м2	991 ± 22
3.	Формула, примененная для расчета предельной допустимой погрешности определения площади земельного участка, с подставленными значениями и итоговые (вычисленные) значения (ΔР), м2	ΔР = 3,5*0,2*√Р
4.	Площадь земельного участка согласно сведениям Единого государственного реестра недвижимости (Ркад), м2	-
5.	Оценка расхождения Р и Ркад (Р - Ркад), м2	-
6.	Предельные минимальный и максимальный размеры земельного участка (Рмин и Рмакс), м2	-
7.	Кадастровый номер или иной государственный учетный номер (инвентарный) объекта недвижимости, расположенного на земельном участке	-
8.	Вид (виды) разрешенного использования	для ведения садоводства
8.1.	Дополнительные сведения об использовании земельного участка	-
9.	Сведения о земельных участках (землях общего пользования, территории общего пользования), посредством которых обеспечивается доступ	Земли общего пользования
10.	Иные сведения	На земельном участке расположено здание с кадастровым номером 38:06:141904:3533

4. Пояснения к сведениям об уточняемом земельном участке с кадастровым номером 38:06:141904:2463 :

1.	-

Сведения об уточняемых земельных участках, необходимые для исправления реестровых ошибок в сведениях о местоположении их границ

1. Сведения о характерных точках границ уточняемого земельного участка с кадастровым номером 38:06:141904:2464 :

Система координат МСК-38, зона 3 — **Зона № 3**

Обозначение характерных точек границ	Координаты, м				Метод определения координат	Формулы, примененные для расчета средней квадратической погрешности определения координат характерных точек границ (Mt), с подставленными в такие формулы значениями и итоговые (вычисленные) значения Mt, м	Описание закрепления точки
	содержатся в Едином государственном реестре недвижимости		определены в результате выполнения комплексных кадастровых работ				
	X	Y	X	Y			
1	2	3	4	5	6	7	8
н38У	-	-	383616.98	3354783.97	Аналитический метод	0.20	-
н63У	-	-	383578.63	3354786.00	Аналитический метод	0.20	-
н64У	-	-	383578.07	3354771.21	Аналитический метод	0.20	-
н65У	-	-	383577.47	3354766.03	Аналитический метод	0.20	-
н37У	-	-	383615.79	3354763.59	Аналитический метод	0.20	-
н38У	-	-	383616.98	3354783.97	Аналитический метод	0.20	-

2. Сведения о частях границ уточняемого земельного участка с кадастровым номером 38:06:141904:2464 :

Обозначение части границ		Горизонтальное проложение (S), м	Описание прохождения части границ	Сведения о согласовании местоположения границ (согласовано/спорное)
от т.	до т.			
1	2	3	4	5
н38У	н63У	38.40	-	-
н63У	н64У	14.80	-	-
н64У	н65У	5.21	-	-
н65У	н37У	38.40	-	-
н37У	н38У	20.41	-	-

3. Сведения о характеристиках уточняемого земельного участка с кадастровым номером 38:06:141904:2464 :

№ п/п	Наименование характеристики	Значение характеристики
1	2	3
1.	Адрес земельного участка	Российская Федерация, 664000, Иркутская область, район Иркутский
1.1.	Сведения о местоположении земельного участка (при отсутствии адреса) в структурированном в соответствии с федеральной информационной адресной системой виде	-
1.2.	Дополнительные сведения о местоположении земельного участка	Иркутская область, Иркутский район, 13 км автодороги Иркутск-Голоустное, садоводческое некоммерческое товарищество "Зеленый сад", участок №14а
2.	Площадь земельного участка ± величина погрешности определения (вычисления) площади (Р ± ΔР), м2	773 ± 19
3.	Формула, примененная для расчета предельной допустимой погрешности определения площади земельного участка, с подставленными значениями и итоговые (вычисленные) значения (ΔР), м2	ΔР = 3,5*0,2*√Р
4.	Площадь земельного участка согласно сведениям Единого государственного реестра недвижимости (Ркад), м2	-
5.	Оценка расхождения Р и Ркад (Р - Ркад), м2	-
6.	Предельные минимальный и максимальный размеры земельного участка (Рмин и Рмакс), м2	-
7.	Кадастровый номер или иной государственный учетный номер (инвентарный) объекта недвижимости, расположенного на земельном участке	-
8.	Вид (виды) разрешенного использования	для ведения садоводства
8.1.	Дополнительные сведения об использовании земельного участка	-
9.	Сведения о земельных участках (землях общего пользования, территории общего пользования), посредством которых обеспечивается доступ	Земли общего пользования
10.	Иные сведения	На земельном участке расположено здание с кадастровым номером 38:06:141904:2627

4. Пояснения к сведениям об уточняемом земельном участке с кадастровым номером 38:06:141904:2464 :

1.	-

Сведения об уточняемых земельных участках, необходимые для исправления реестровых ошибок в сведениях о местоположении их границ

1. Сведения о характерных точках границ уточняемого земельного участка с кадастровым номером 38:06:141904:2469 :

Система координат МСК-38, зона 3 **Зона № 3**

Обозначение характерных точек границ	Координаты, м				Метод определения координат	Формулы, примененные для расчета средней квадратической погрешности определения координат характерных точек границ (Mt), с подставленными в такие формулы значениями и итоговые (вычисленные) значения Mt, м	Описание закрепления точки
	содержатся в Едином государственном реестре недвижимости		определены в результате выполнения комплексных кадастровых работ				
	X	Y	X	Y			
1	2	3	4	5	6	7	8
н850У	-	-	383091.59	3354765.09	Аналитический метод	0.20	-
н835У	-	-	383090.76	3354806.92	Аналитический метод	0.20	-
н834У	-	-	383070.85	3354806.69	Аналитический метод	0.20	-
н849У	-	-	383071.93	3354764.63	Аналитический метод	0.20	-
н850У	-	-	383091.59	3354765.09	Аналитический метод	0.20	-

2. Сведения о частях границ уточняемого земельного участка с кадастровым номером 38:06:141904:2469 :

Обозначение части границ		Горизонтальное проложение (S), м	Описание прохождения части границ	Сведения о согласовании местоположения границ (согласовано/спорное)
от т.	до т.			
1	2	3	4	5
н850У	н835У	41.84	-	-
н835У	н834У	19.91	-	-
н834У	н849У	42.07	-	-
н849У	н850У	19.67	-	-

3. Сведения о характеристиках уточняемого земельного участка с кадастровым номером 38:06:141904:2469 :

№ п/п	Наименование характеристики	Значение характеристики
1	2	3
1.	Адрес земельного участка	Российская Федерация, 664000, Иркутская область, район Иркутский
1.1.	Сведения о местоположении земельного участка (при отсутствии адреса) в структурированном в соответствии с федеральной информационной адресной системой виде	-
1.2.	Дополнительные сведения о местоположении земельного участка	Иркутская область, Иркутский район, садоводческое некоммерческое товарищество " Зеленый сад", участок № 255
2.	Площадь земельного участка ± величина погрешности определения (вычисления) площади (P ± ΔP), м2	830 ± 20
3.	Формула, примененная для расчета предельной допустимой погрешности определения площади земельного участка, с подставленными значениями и итоговые (вычисленные) значения (ΔP), м2	$\Delta P = 3,5*0,2*\sqrt{P}$
4.	Площадь земельного участка согласно сведениям Единого государственного реестра недвижимости (Ркад), м2	-
5.	Оценка расхождения Р и Ркад (Р - Ркад), м2	-
6.	Предельные минимальный и максимальный размеры земельного участка (Рмин и Рмакс), м2	-
7.	Кадастровый номер или иной государственный учетный номер (инвентарный) объекта недвижимости, расположенного на земельном участке	-
8.	Вид (виды) разрешенного использования	для ведения садоводства
8.1.	Дополнительные сведения об использовании земельного участка	-
9.	Сведения о земельных участках (землях общего пользования, территории общего пользования), посредством которых обеспечивается доступ	Земли общего пользования
10.	Иные сведения	-

4. Пояснения к сведениям об уточняемом земельном участке с кадастровым номером 38:06:141904:2469 :

1.	-

Сведения об уточняемых земельных участках, необходимые для исправления реестровых ошибок в сведениях о местоположении их границ

1. Сведения о характерных точках границ уточняемого земельного участка с кадастровым номером 38:06:141904:2553 :

Система координат МСК-38, зона 3 **Зона № 3**

Обозначение характерных точек границ	Координаты, м				Метод определения координат	Формулы, примененные для расчета средней квадратической погрешности определения координат характерных точек границ (Mt), с подставленными в такие формулы значениями и итоговые (вычисленные) значения Mt, м	Описание закрепления точки
	содержатся в Едином государственном реестре недвижимости		определены в результате выполнения комплексных кадастровых работ				
	X	Y	X	Y			
1	2	3	4	5	6	7	8
н144У	-	-	383404.02	3354418.44	Аналитический метод	0.20	-
н145У	-	-	383383.49	3354418.96	Аналитический метод	0.20	-
н153У	-	-	383379.66	3354370.67	Аналитический метод	0.20	-
н154У	-	-	383379.58	3354369.55	Аналитический метод	0.20	-
н155У	-	-	383400.09	3354368.13	Аналитический метод	0.20	-
н156У	-	-	383400.96	3354378.53	Аналитический метод	0.20	-
н144У	-	-	383404.02	3354418.44	Аналитический метод	0.20	-

2. Сведения о частях границ уточняемого земельного участка с кадастровым номером 38:06:141904:2553 :

Обозначение части границ		Горизонтальное проложение (S), м	Описание прохождения части границ	Сведения о согласовании местоположения границ (согласовано/спорное)
от т.	до т.			
1	2	3	4	5
н144У	н145У	20.54	-	-
н145У	н153У	48.44	-	-
н153У	н154У	1.12	-	-
н154У	н155У	20.56	-	-
н155У	н156У	10.44	-	-
н156У	н144У	40.03	-	-

3. Сведения о характеристиках уточняемого земельного участка с кадастровым номером 38:06:141904:2553 :

№ п/п	Наименование характеристики	Значение характеристики
1	2	3
1.	Адрес земельного участка	Российская Федерация, 664000, Иркутская область, район Иркутский
1.1.	Сведения о местоположении земельного участка (при отсутствии адреса) в структурированном в соответствии с федеральной информационной адресной системой виде	-
1.2.	Дополнительные сведения о местоположении земельного участка	Иркутская область, Иркутский район, садоводческое некоммерческое товарищество «Зеленый сад», ул.6-я, участок № 138
2.	Площадь земельного участка ± величина погрешности определения (вычисления) площади (P ± ΔP), м2	1029 ± 22
3.	Формула, примененная для расчета предельной допустимой погрешности определения площади земельного участка, с подставленными значениями и итоговые (вычисленные) значения (ΔP), м2	$\Delta P = 3,5*0,2*\sqrt{P}$
4.	Площадь земельного участка согласно сведениям Единого государственного реестра недвижимости (Ркад), м2	-
5.	Оценка расхождения Р и Ркад (Р - Ркад), м2	-
6.	Предельные минимальный и максимальный размеры земельного участка (Рмин и Рмакс), м2	-
7.	Кадастровый номер или иной государственный учетный номер (инвентарный) объекта недвижимости, расположенного на земельном участке	-
8.	Вид (виды) разрешенного использования	для ведения садоводства
8.1.	Дополнительные сведения об использовании земельного участка	-
9.	Сведения о земельных участках (землях общего пользования, территории общего пользования), посредством которых обеспечивается доступ	Земли общего пользования
10.	Иные сведения	-

4. Пояснения к сведениям об уточняемом земельном участке с кадастровым номером 38:06:141904:2553 :

1.	-

Сведения об уточняемых земельных участках, необходимые для исправления реестровых ошибок в сведениях о местоположении их границ

1. Сведения о характерных точках границ уточняемого земельного участка с кадастровым номером 38:06:141904:2559 :

Система координат МСК-38, зона 3 — **Зона № 3**

Обозначение характерных точек границ	Координаты, м				Метод определения координат	Формулы, примененные для расчета средней квадратической погрешности определения координат характерных точек границ (Mt), с подставленными в такие формулы значениями и итоговые (вычисленные) значения Mt, м	Описание закрепления точки
	содержатся в Едином государственном реестре недвижимости		определены в результате выполнения комплексных кадастровых работ				
	X	Y	X	Y			
1	2	3	4	5	6	7	8
н55У	-	-	383578.59	3354823.14	Аналитический метод	0.20	-
н54У	-	-	383561.75	3354822.46	Аналитический метод	0.20	-
н53У	-	-	383562.59	3354844.07	Аналитический метод	0.20	-
н130У	-	-	383559.17	3354844.02	Аналитический метод	0.20	-
н57У	-	-	383559.03	3354815.17	Аналитический метод	0.20	-
н58У	-	-	383578.18	3354813.61	Аналитический метод	0.20	-
н55У	-	-	383578.59	3354823.14	Аналитический метод	0.20	-

2. Сведения о частях границ уточняемого земельного участка с кадастровым номером 38:06:141904:2559 :

Обозначение части границ		Горизонтальное проложение (S), м	Описание прохождения части границ	Сведения о согласовании местоположения границ (согласовано/спорное)
от т.	до т.			
1	2	3	4	5
н55У	н54У	16.85	-	-
н54У	н53У	21.63	-	-
н53У	н130У	3.42	-	-
н130У	н57У	28.85	-	-
н57У	н58У	19.21	-	-
н58У	н55У	9.54	-	-

3. Сведения о характеристиках уточняемого земельного участка с кадастровым номером 38:06:141904:2559 :

№ п/п	Наименование характеристики	Значение характеристики
1	2	3
1.	Адрес земельного участка	Российская Федерация, 664000, Иркутская область, район Иркутский
1.1.	Сведения о местоположении земельного участка (при отсутствии адреса) в структурированном в соответствии с федеральной информационной адресной системой виде	-
1.2.	Дополнительные сведения о местоположении земельного участка	Иркутская область, Иркутский район, садоводческое некоммерческое товарищество " Зеленый сад", участок № 2-б
2.	Площадь земельного участка ± величина погрешности определения (вычисления) площади (Р ± ΔР), м2	228 ± 11
3.	Формула, примененная для расчета предельной допустимой погрешности определения площади земельного участка, с подставленными значениями и итоговые (вычисленные) значения (ΔР), м2	$\Delta P = 3,5*0,2*\sqrt{P}$
4.	Площадь земельного участка согласно сведениям Единого государственного реестра недвижимости (Ркад), м2	-
5.	Оценка расхождения Р и Ркад (Р - Ркад), м2	-
6.	Предельные минимальный и максимальный размеры земельного участка (Рмин и Рмакс), м2	-
7.	Кадастровый номер или иной государственный учетный номер (инвентарный) объекта недвижимости, расположенного на земельном участке	-
8.	Вид (виды) разрешенного использования	для ведения садоводства
8.1.	Дополнительные сведения об использовании земельного участка	-
9.	Сведения о земельных участках (землях общего пользования, территории общего пользования), посредством которых обеспечивается доступ	Земли общего пользования
10.	Иные сведения	-

4. Пояснения к сведениям об уточняемом земельном участке с кадастровым номером 38:06:141904:2559 :

1.	-

Сведения об уточняемых земельных участках, необходимые для исправления реестровых ошибок в сведениях о местоположении их границ

1. Сведения о характерных точках границ уточняемого земельного участка с кадастровым номером 38:06:141904:2560 :

Система координат МСК-38, зона 3 — **Зона № 3**

Обозначение характерных точек границ	Координаты, м				Метод определения координат	Формулы, примененные для расчета средней квадратической погрешности определения координат характерных точек границ (Mt), с подставленными в такие формулы значениями и итоговые (вычисленные) значения Mt, м	Описание закрепления точки
	содержатся в Едином государственном реестре недвижимости		определены в результате выполнения комплексных кадастровых работ				
	X	Y	X	Y			
1	2	3	4	5	6	7	8
н488У	-	-	383141.06	3354646.57	Аналитический метод	0.20	-
н487У	-	-	383119.09	3354648.89	Аналитический метод	0.20	-
н499У	-	-	383118.73	3354609.58	Аналитический метод	0.20	-
н500У	-	-	383119.89	3354607.72	Аналитический метод	0.20	-
н501У	-	-	383139.85	3354606.79	Аналитический метод	0.20	-
н488У	-	-	383141.06	3354646.57	Аналитический метод	0.20	-

2. Сведения о частях границ уточняемого земельного участка с кадастровым номером 38:06:141904:2560 :

Обозначение части границ		Горизонтальное проложение (S), м	Описание прохождения части границ	Сведения о согласовании местоположения границ (согласовано/спорное)
от т.	до т.			
1	2	3	4	5
н488У	н487У	22.09	-	-
н487У	н499У	39.31	-	-
н499У	н500У	2.19	-	-
н500У	н501У	19.98	-	-
н501У	н488У	39.80	-	-

3. Сведения о характеристиках уточняемого земельного участка с кадастровым номером 38:06:141904:2560 :

№ п/п	Наименование характеристики	Значение характеристики
1	2	3
1.	Адрес земельного участка	Российская Федерация, 664000, Иркутская область, район Иркутский
1.1.	Сведения о местоположении земельного участка (при отсутствии адреса) в структурированном в соответствии с федеральной информационной адресной системой виде	-
1.2.	Дополнительные сведения о местоположении земельного участка	Иркутская область, Иркутский район, садоводческое некоммерческое товарищество "Зеленый сад", участок № 236
2.	Площадь земельного участка ± величина погрешности определения (вычисления) площади (Р ± ΔР), м2	872 ± 21
3.	Формула, примененная для расчета предельной допустимой погрешности определения площади земельного участка, с подставленными значениями и итоговые (вычисленные) значения (ΔР), м2	$\Delta P = 3,5*0,2*\sqrt{P}$
4.	Площадь земельного участка согласно сведениям Единого государственного реестра недвижимости (Ркад), м2	-
5.	Оценка расхождения Р и Ркад (Р - Ркад), м2	-
6.	Предельные минимальный и максимальный размеры земельного участка (Рмин и Рмакс), м2	-
7.	Кадастровый номер или иной государственный учетный номер (инвентарный) объекта недвижимости, расположенного на земельном участке	-
8.	Вид (виды) разрешенного использования	для ведения садоводства
8.1.	Дополнительные сведения об использовании земельного участка	-
9.	Сведения о земельных участках (землях общего пользования, территории общего пользования), посредством которых обеспечивается доступ	Земли общего пользования
10.	Иные сведения	На земельном участке расположено здание с кадастровым номером 38:06:141904:3264

4. Пояснения к сведениям об уточняемом земельном участке с кадастровым номером 38:06:141904:2560 :

1.	-

Сведения об уточняемых земельных участках, необходимые для исправления реестровых ошибок в сведениях о местоположении их границ

1. Сведения о характерных точках границ уточняемого земельного участка с кадастровым номером 38:06:141904:2604 :

Система координат МСК-38, зона 3 **Зона № 3**

Обозначение характерных точек границ	Координаты, м				Метод определения координат	Формулы, примененные для расчета средней квадратической погрешности определения координат характерных точек границ (Mt), с подставленными в такие формулы значениями и итоговые (вычисленные) значения Mt, м	Описание закрепления точки
	содержатся в Едином государственном реестре недвижимости		определены в результате выполнения комплексных кадастровых работ				
	X	Y	X	Y			
1	2	3	4	5	6	7	8
н495У	-	-	383261.95	3354639.45	Аналитический метод	0.20	-
н479У	-	-	383261.80	3354678.93	Аналитический метод	0.20	-
н480У	-	-	383223.01	3354680.44	Аналитический метод	0.20	-
н493У	-	-	383222.78	3354641.17	Аналитический метод	0.20	-
н494У	-	-	383242.70	3354640.07	Аналитический метод	0.20	-
н495У	-	-	383261.95	3354639.45	Аналитический метод	0.20	-

2. Сведения о частях границ уточняемого земельного участка с кадастровым номером 38:06:141904:2604 :

Обозначение части границ		Горизонтальное проложение (S), м	Описание прохождения части границ	Сведения о согласовании местоположения границ (согласовано/спорное)
от т.	до т.			
1	2	3	4	5
н495У	н479У	39.48	-	-
н479У	н480У	38.82	-	-
н480У	н493У	39.27	-	-
н493У	н494У	19.95	-	-
н494У	н495У	19.26	-	-

3. Сведения о характеристиках уточняемого земельного участка с кадастровым номером 38:06:141904:2604 :

№ п/п	Наименование характеристики	Значение характеристики
1	2	3
1.	Адрес земельного участка	Российская Федерация, 664000, Иркутская область, район Иркутский
1.1.	Сведения о местоположении земельного участка (при отсутствии адреса) в структурированном в соответствии с федеральной информационной адресной системой виде	-
1.2.	Дополнительные сведения о местоположении земельного участка	Иркутская область, Иркутский район, садоводческое некоммерческое товарищество "Зеленый сад", участок №183
2.	Площадь земельного участка ± величина погрешности определения (вычисления) площади (P ± ΔP), м2	1539 ± 27
3.	Формула, примененная для расчета предельной допустимой погрешности определения площади земельного участка, с подставленными значениями и итоговые (вычисленные) значения (ΔP), м2	ΔP = 3,5*0,2*√P
4.	Площадь земельного участка согласно сведениям Единого государственного реестра недвижимости (Ркад), м2	-
5.	Оценка расхождения Р и Ркад (Р - Ркад), м2	-
6.	Предельные минимальный и максимальный размеры земельного участка (Рмин и Рмакс), м2	-
7.	Кадастровый номер или иной государственный учетный номер (инвентарный) объекта недвижимости, расположенного на земельном участке	-
8.	Вид (виды) разрешенного использования	для ведения садоводства
8.1.	Дополнительные сведения об использовании земельного участка	-
9.	Сведения о земельных участках (землях общего пользования, территории общего пользования), посредством которых обеспечивается доступ	Земли общего пользования
10.	Иные сведения	На земельном участке расположено здание с кадастровым номером 38:06:141904:2857

4. Пояснения к сведениям об уточняемом земельном участке с кадастровым номером 38:06:141904:2604 :

1.	-

Сведения об уточняемых земельных участках, необходимые для исправления реестровых ошибок в сведениях о местоположении их границ

1. Сведения о характерных точках границ уточняемого земельного участка с кадастровым номером 38:06:141904:2609 :

Система координат МСК-38, зона 3 **Зона № 3**

Обозначение характерных точек границ	Координаты, м				Метод определения координат	Формулы, примененные для расчета средней квадратической погрешности определения координат характерных точек границ (Mt), с подставленными в такие формулы значениями и итоговые (вычисленные) значения Mt, м	Описание закрепления точки
	содержатся в Едином государственном реестре недвижимости		определены в результате выполнения комплексных кадастровых работ				
	X	Y	X	Y			
1	2	3	4	5	6	7	8
н215У	-	-	383430.37	3354546.89	Аналитический метод	0.20	-
н214У	-	-	383410.35	3354548.10	Аналитический метод	0.20	-
н213У	-	-	383389.78	3354549.04	Аналитический метод	0.20	-
н212У	-	-	383370.20	3354550.06	Аналитический метод	0.20	-
н223У	-	-	383367.74	3354510.04	Аналитический метод	0.20	-
н224У	-	-	383427.87	3354506.50	Аналитический метод	0.20	-
н215У	-	-	383430.37	3354546.89	Аналитический метод	0.20	-

2. Сведения о частях границ уточняемого земельного участка с кадастровым номером 38:06:141904:2609 :

Обозначение части границ		Горизонтальное проложение (S), м	Описание прохождения части границ	Сведения о согласовании местоположения границ (согласовано/спорное)
от т.	до т.			
1	2	3	4	5
н215У	н214У	20.06	-	-
н214У	н213У	20.59	-	-
н213У	н212У	19.61	-	-
н212У	н223У	40.10	-	-
н223У	н224У	60.23	-	-
н224У	н215У	40.47	-	-

3. Сведения о характеристиках уточняемого земельного участка с кадастровым номером 38:06:141904:2609 :

№ п/п	Наименование характеристики	Значение характеристики
1	2	3
1.	Адрес земельного участка	Российская Федерация, 664000, Иркутская область, район Иркутский
1.1.	Сведения о местоположении земельного участка (при отсутствии адреса) в структурированном в соответствии с федеральной информационной адресной системой виде	-
1.2.	Дополнительные сведения о местоположении земельного участка	Иркутская область, Иркутский район, садоводческое некоммерческое товарищество "Зеленый сад", участок 107
2.	Площадь земельного участка ± величина погрешности определения (вычисления) площади (P ± ΔP), м2	2430 ± 35
3.	Формула, примененная для расчета предельной допустимой погрешности определения площади земельного участка, с подставленными значениями и итоговые (вычисленные) значения (ΔP), м2	ΔP = 3,5*0,2*√P
4.	Площадь земельного участка согласно сведениям Единого государственного реестра недвижимости (Ркад), м2	-
5.	Оценка расхождения Р и Ркад (Р - Ркад), м2	-
6.	Предельные минимальный и максимальный размеры земельного участка (Рмин и Рмакс), м2	-
7.	Кадастровый номер или иной государственный учетный номер (инвентарный) объекта недвижимости, расположенного на земельном участке	-
8.	Вид (виды) разрешенного использования	для ведения садоводства
8.1.	Дополнительные сведения об использовании земельного участка	-
9.	Сведения о земельных участках (землях общего пользования, территории общего пользования), посредством которых обеспечивается доступ	Земли общего пользования
10.	Иные сведения	На земельном участке расположено здание с кадастровым номером 38:06:141904:3530

4. Пояснения к сведениям об уточняемом земельном участке с кадастровым номером 38:06:141904:2609 :

1.	-

Сведения об уточняемых земельных участках, необходимые для исправления реестровых ошибок в сведениях о местоположении их границ

1. Сведения о характерных точках границ уточняемого земельного участка с кадастровым номером 38:06:141904:2620 :

Система координат МСК-38, зона 3 **Зона № 3**

Обозначение характерных точек границ	Координаты, м				Метод определения координат	Формулы, примененные для расчета средней квадратической погрешности определения координат характерных точек границ (Mt), с подставленными в такие формулы значениями и итоговые (вычисленные) значения Mt, м	Описание закрепления точки
	содержатся в Едином государственном реестре недвижимости		определены в результате выполнения комплексных кадастровых работ				
	X	Y	X	Y			
1	2	3	4	5	6	7	8
н685У	-	-	383088.68	3354604.23	Аналитический метод	0.20	-
н686У	-	-	383066.95	3354605.92	Аналитический метод	0.20	-
н709У	-	-	383065.84	3354566.63	Аналитический метод	0.20	-
н887У	-	-	383081.28	3354565.96	Аналитический метод	0.20	-
н710У	-	-	383087.67	3354565.68	Аналитический метод	0.20	-
н685У	-	-	383088.68	3354604.23	Аналитический метод	0.20	-

2. Сведения о частях границ уточняемого земельного участка с кадастровым номером 38:06:141904:2620 :

Обозначение части границ		Горизонтальное проложение (S), м	Описание прохождения части границ	Сведения о согласовании местоположения границ (согласовано/спорное)
от т.	до т.			
1	2	3	4	5
н685У	н686У	21.80	-	-
н686У	н709У	39.31	-	-
н709У	н887У	15.45	-	-
н887У	н710У	6.40	-	-
н710У	н685У	38.56	-	-

3. Сведения о характеристиках уточняемого земельного участка с кадастровым номером 38:06:141904:2620 :

№ п/п	Наименование характеристики	Значение характеристики
1	2	3
1.	Адрес земельного участка	Российская Федерация, 664000, Иркутская область, район Иркутский
1.1.	Сведения о местоположении земельного участка (при отсутствии адреса) в структурированном в соответствии с федеральной информационной адресной системой виде	-
1.2.	Дополнительные сведения о местоположении земельного участка	Российская Федерация, Иркутская область, муниципальный район Иркутский, сельское поселение Ушаковское, территория снт "Зеленый Сад", ул. 4-я Сиреневая, участок № 260
2.	Площадь земельного участка ± величина погрешности определения (вычисления) площади (Р ± ΔР), м2	849 ± 20
3.	Формула, примененная для расчета предельной допустимой погрешности определения площади земельного участка, с подставленными значениями и итоговые (вычисленные) значения (ΔР), м2	ΔР = 3,5*0,2*√Р
4.	Площадь земельного участка согласно сведениям Единого государственного реестра недвижимости (Ркад), м2	-
5.	Оценка расхождения Р и Ркад (Р - Ркад), м2	-
6.	Предельные минимальный и максимальный размеры земельного участка (Рмин и Рмакс), м2	-
7.	Кадастровый номер или иной государственный учетный номер (инвентарный) объекта недвижимости, расположенного на земельном участке	-
8.	Вид (виды) разрешенного использования	Для ведения садоводства
8.1.	Дополнительные сведения об использовании земельного участка	-
9.	Сведения о земельных участках (землях общего пользования, территории общего пользования), посредством которых обеспечивается доступ	Земли общего пользования
10.	Иные сведения	-

4. Пояснения к сведениям об уточняемом земельном участке с кадастровым номером 38:06:141904:2620 :

1.	-

Сведения об уточняемых земельных участках, необходимые для исправления реестровых ошибок в сведениях о местоположении их границ

1. Сведения о характерных точках границ уточняемого земельного участка с кадастровым номером 38:06:141904:2630 :

Система координат МСК-38, зона 3 **Зона № 3**

Обозначение характерных точек границ	Координаты, м				Метод определения координат	Формулы, примененные для расчета средней квадратической погрешности определения координат характерных точек границ (Mt), с подставленными в такие формулы значениями и итоговые (вычисленные) значения Mt, м	Описание закрепления точки
	содержатся в Едином государственном реестре недвижимости		определены в результате выполнения комплексных кадастровых работ				
	X	Y	X	Y			
1	2	3	4	5	6	7	8
н682У	-	-	383109.69	3354598.25	Аналитический метод	0.20	-
н683У	-	-	383109.26	3354601.25	Аналитический метод	0.20	-
н684У	-	-	383108.62	3354602.99	Аналитический метод	0.20	-
н685У	-	-	383088.68	3354604.23	Аналитический метод	0.20	-
н710У	-	-	383087.67	3354565.68	Аналитический метод	0.20	-
н681У	-	-	383108.84	3354564.80	Аналитический метод	0.20	-
н682У	-	-	383109.69	3354598.25	Аналитический метод	0.20	-

2. Сведения о частях границ уточняемого земельного участка с кадастровым номером 38:06:141904:2630 :

Обозначение части границ		Горизонтальное проложение (S), м	Описание прохождения части границ	Сведения о согласовании местоположения границ (согласовано/спорное)
от т.	до т.			
1	2	3	4	5
н682У	н683У	3.03	-	-
н683У	н684У	1.85	-	-
н684У	н685У	19.98	-	-
н685У	н710У	38.56	-	-
н710У	н681У	21.19	-	-
н681У	н682У	33.46	-	-

3. Сведения о характеристиках уточняемого земельного участка с кадастровым номером 38:06:141904:2630 :

№ п/п	Наименование характеристики	Значение характеристики
1	2	3
1.	Адрес земельного участка	Российская Федерация, 664000, Иркутская область, район Иркутский
1.1.	Сведения о местоположении земельного участка (при отсутствии адреса) в структурированном в соответствии с федеральной информационной адресной системой виде	-
1.2.	Дополнительные сведения о местоположении земельного участка	Иркутская область, Иркутский район, садоводческое некоммерческое товарищество "Зеленый сад", ул. 4-я Сиреневая, участок № 249
2.	Площадь земельного участка ± величина погрешности определения (вычисления) площади (Р ± ΔР), м2	810 ± 20
3.	Формула, примененная для расчета предельной допустимой погрешности определения площади земельного участка, с подставленными значениями и итоговые (вычисленные) значения (ΔР), м2	ΔР = 3,5*0,2*√Р
4.	Площадь земельного участка согласно сведениям Единого государственного реестра недвижимости (Ркад), м2	-
5.	Оценка расхождения Р и Ркад (Р - Ркад), м2	-
6.	Предельные минимальный и максимальный размеры земельного участка (Рмин и Рмакс), м2	-
7.	Кадастровый номер или иной государственный учетный номер (инвентарный) объекта недвижимости, расположенного на земельном участке	-
8.	Вид (виды) разрешенного использования	для ведения садоводства
8.1.	Дополнительные сведения об использовании земельного участка	-
9.	Сведения о земельных участках (землях общего пользования, территории общего пользования), посредством которых обеспечивается доступ	Земли общего пользования
10.	Иные сведения	-

4. Пояснения к сведениям об уточняемом земельном участке с кадастровым номером 38:06:141904:2630 :

1.	-

Сведения об уточняемых земельных участках, необходимые для исправления реестровых ошибок в сведениях о местоположении их границ

1. Сведения о характерных точках границ уточняемого земельного участка с кадастровым номером 38:06:141904:2637 :

Система координат МСК-38, зона 3 **Зона № 3**

Обозначение характерных точек границ	Координаты, м				Метод определения координат	Формулы, примененные для расчета средней квадратической погрешности определения координат характерных точек границ (Mt), с подставленными в такие формулы значениями и итоговые (вычисленные) значения Mt, м	Описание закрепления точки
	содержатся в Едином государственном реестре недвижимости		определены в результате выполнения комплексных кадастровых работ				
	X	Y	X	Y			
1	2	3	4	5	6	7	8
н321У	-	-	383422.92	3354804.12	Аналитический метод	0.20	-
н320У	-	-	383402.80	3354804.48	Аналитический метод	0.20	-
н330У	-	-	383400.96	3354765.81	Аналитический метод	0.20	-
н331У	-	-	383420.90	3354764.68	Аналитический метод	0.20	-
н321У	-	-	383422.92	3354804.12	Аналитический метод	0.20	-

2. Сведения о частях границ уточняемого земельного участка с кадастровым номером 38:06:141904:2637 :

Обозначение части границ		Горизонтальное проложение (S), м	Описание прохождения части границ	Сведения о согласовании местоположения границ (согласовано/спорное)
от т.	до т.			
1	2	3	4	5
н321У	н320У	20.12	-	-
н320У	н330У	38.71	-	-
н330У	н331У	19.97	-	-
н331У	н321У	39.49	-	-

3. Сведения о характеристиках уточняемого земельного участка с кадастровым номером 38:06:141904:2637 :

№ п/п	Наименование характеристики	Значение характеристики
1	2	3
1.	Адрес земельного участка	Российская Федерация, 664000, Иркутская область, район Иркутский
1.1.	Сведения о местоположении земельного участка (при отсутствии адреса) в структурированном в соответствии с федеральной информационной адресной системой виде	-
1.2.	Дополнительные сведения о местоположении земельного участка	Иркутская область, Иркутский район, садоводческое некоммерческое товарищество "Зеленый сад", ул. Вторая, участок № 48
2.	Площадь земельного участка ± величина погрешности определения (вычисления) площади (Р ± ΔР), м2	784 ± 20
3.	Формула, примененная для расчета предельной допустимой погрешности определения площади земельного участка, с подставленными значениями и итоговые (вычисленные) значения (ΔР), м2	ΔР = 3,5*0,2*√Р
4.	Площадь земельного участка согласно сведениям Единого государственного реестра недвижимости (Ркад), м2	-
5.	Оценка расхождения Р и Ркад (Р - Ркад), м2	-
6.	Предельные минимальный и максимальный размеры земельного участка (Рмин и Рмакс), м2	-
7.	Кадастровый номер или иной государственный учетный номер (инвентарный) объекта недвижимости, расположенного на земельном участке	-
8.	Вид (виды) разрешенного использования	для ведения садоводства
8.1.	Дополнительные сведения об использовании земельного участка	-
9.	Сведения о земельных участках (землях общего пользования, территории общего пользования), посредством которых обеспечивается доступ	Земли общего пользования
10.	Иные сведения	На земельном участке расположены здания с кадастровыми номерами 38:06:141904:2766, 38:06:141904:2767

4. Пояснения к сведениям об уточняемом земельном участке с кадастровым номером 38:06:141904:2637 :

1.	-

Сведения об уточняемых земельных участках, необходимые для исправления реестровых ошибок в сведениях о местоположении их границ

1. Сведения о характерных точках границ уточняемого земельного участка с кадастровым номером 38:06:141904:2638 :

Система координат МСК-38, зона 3 **Зона № 3**

Обозначение характерных точек границ	Координаты, м				Метод определения координат	Формулы, примененные для расчета средней квадратической погрешности определения координат характерных точек границ (Mt), с подставленными в такие формулы значениями и итоговые (вычисленные) значения Mt, м	Описание закрепления точки
	содержатся в Едином государственном реестре недвижимости		определены в результате выполнения комплексных кадастровых работ				
	X	Y	X	Y			
1	2	3	4	5	6	7	8
н671У	-	-	383087.97	3354522.40	Аналитический метод	0.20	-
н643У	-	-	383068.22	3354523.86	Аналитический метод	0.20	-
н644У	-	-	383067.29	3354481.39	Аналитический метод	0.20	-
н670У	-	-	383087.35	3354480.95	Аналитический метод	0.20	-
н671У	-	-	383087.97	3354522.40	Аналитический метод	0.20	-

2. Сведения о частях границ уточняемого земельного участка с кадастровым номером 38:06:141904:2638 :

Обозначение части границ		Горизонтальное проложение (S), м	Описание прохождения части границ	Сведения о согласовании местоположения границ (согласовано/спорное)
от т.	до т.			
1	2	3	4	5
н671У	н643У	19.80	-	-
н643У	н644У	42.48	-	-
н644У	н670У	20.06	-	-
н670У	н671У	41.45	-	-

3. Сведения о характеристиках уточняемого земельного участка с кадастровым номером 38:06:141904:2638 :

№ п/п	Наименование характеристики	Значение характеристики
1	2	3
1.	Адрес земельного участка	Российская Федерация, 664000, Иркутская область, район Иркутский
1.1.	Сведения о местоположении земельного участка (при отсутствии адреса) в структурированном в соответствии с федеральной информационной адресной системой виде	-
1.2.	Дополнительные сведения о местоположении земельного участка	Иркутская область, Иркутский район, садоводческое некоммерческое товарищество «Зеленый сад», участок № 262
2.	Площадь земельного участка ± величина погрешности определения (вычисления) площади (Р ± ΔР), м2	836 ± 20
3.	Формула, примененная для расчета предельной допустимой погрешности определения площади земельного участка, с подставленными значениями и итоговые (вычисленные) значения (ΔР), м2	ΔР = 3,5*0,2*√Р
4.	Площадь земельного участка согласно сведениям Единого государственного реестра недвижимости (Ркад), м2	-
5.	Оценка расхождения Р и Ркад (Р - Ркад), м2	-
6.	Предельные минимальный и максимальный размеры земельного участка (Рмин и Рмакс), м2	-
7.	Кадастровый номер или иной государственный учетный номер (инвентарный) объекта недвижимости, расположенного на земельном участке	-
8.	Вид (виды) разрешенного использования	для ведения садоводства
8.1.	Дополнительные сведения об использовании земельного участка	-
9.	Сведения о земельных участках (землях общего пользования, территории общего пользования), посредством которых обеспечивается доступ	Земли общего пользования
10.	Иные сведения	На земельном участке расположено здание с кадастровым номером 38:06:141904:2668

4. Пояснения к сведениям об уточняемом земельном участке с кадастровым номером 38:06:141904:2638 :

1.	-

Сведения об уточняемых земельных участках, необходимые для исправления реестровых ошибок в сведениях о местоположении их границ

1. Сведения о характерных точках границ уточняемого земельного участка с кадастровым номером 38:06:141904:2649 :

Система координат МСК-38, зона 3 — **Зона № 3**

Обозначение характерных точек границ	Координаты, м				Метод определения координат	Формулы, примененные для расчета средней квадратической погрешности определения координат характерных точек границ (Mt), с подставленными в такие формулы значениями и итоговые (вычисленные) значения Mt, м	Описание закрепления точки
	содержатся в Едином государственном реестре недвижимости		определены в результате выполнения комплексных кадастровых работ				
	X	Y	X	Y			
1	2	3	4	5	6	7	8
н433У	-	-	383323.54	3354592.05	Аналитический метод	0.20	-
н434У	-	-	383293.20	3354593.27	Аналитический метод	0.20	-
н455У	-	-	383291.45	3354553.30	Аналитический метод	0.20	-
н456У	-	-	383301.29	3354552.77	Аналитический метод	0.20	-
н432У	-	-	383321.19	3354551.58	Аналитический метод	0.20	-
н433У	-	-	383323.54	3354592.05	Аналитический метод	0.20	-

2. Сведения о частях границ уточняемого земельного участка с кадастровым номером 38:06:141904:2649 :

Обозначение части границ		Горизонтальное проложение (S), м	Описание прохождения части границ	Сведения о согласовании местоположения границ (согласовано/спорное)
от т.	до т.			
1	2	3	4	5
н433У	н434У	30.36	-	-
н434У	н455У	40.01	-	-
н455У	н456У	9.85	-	-
н456У	н432У	19.94	-	-
н432У	н433У	40.54	-	-

3. Сведения о характеристиках уточняемого земельного участка с кадастровым номером 38:06:141904:2649 :

№ п/п	Наименование характеристики	Значение характеристики
1	2	3
1.	Адрес земельного участка	Российская Федерация, 664000, Иркутская область, район Иркутский
1.1.	Сведения о местоположении земельного участка (при отсутствии адреса) в структурированном в соответствии с федеральной информационной адресной системой виде	-
1.2.	Дополнительные сведения о местоположении земельного участка	Иркутская область, Иркутский район, садоводческое некоммерческое товарищество "Зеленый сад", участок №198
2.	Площадь земельного участка ± величина погрешности определения (вычисления) площади (Р ± ΔР), м2	1211 ± 24
3.	Формула, примененная для расчета предельной допустимой погрешности определения площади земельного участка, с подставленными значениями и итоговые (вычисленные) значения (ΔР), м2	ΔР = 3,5*0,2*√Р
4.	Площадь земельного участка согласно сведениям Единого государственного реестра недвижимости (Ркад), м2	-
5.	Оценка расхождения Р и Ркад (Р - Ркад), м2	-
6.	Предельные минимальный и максимальный размеры земельного участка (Рмин и Рмакс), м2	-
7.	Кадастровый номер или иной государственный учетный номер (инвентарный) объекта недвижимости, расположенного на земельном участке	-
8.	Вид (виды) разрешенного использования	для ведения садоводства
8.1.	Дополнительные сведения об использовании земельного участка	-
9.	Сведения о земельных участках (землях общего пользования, территории общего пользования), посредством которых обеспечивается доступ	Земли общего пользования
10.	Иные сведения	-

4. Пояснения к сведениям об уточняемом земельном участке с кадастровым номером 38:06:141904:2649 :

1.	-

Сведения об уточняемых земельных участках, необходимые для исправления реестровых ошибок в сведениях о местоположении их границ

1. Сведения о характерных точках границ уточняемого земельного участка с кадастровым номером 38:06:141904:2652 :

Система координат МСК-38, зона 3 — **Зона № 3**

Обозначение характерных точек границ	Координаты, м				Метод определения координат	Формулы, примененные для расчета средней квадратической погрешности определения координат характерных точек границ (Mt), с подставленными в такие формулы значениями и итоговые (вычисленные) значения Mt, м	Описание закрепления точки
	содержатся в Едином государственном реестре недвижимости		определены в результате выполнения комплексных кадастровых работ				
	X	Y	X	Y			
1	2	3	4	5	6	7	8
н749У	-	-	383087.31	3354648.00	Аналитический метод	0.20	-
н748У	-	-	383067.01	3354649.46	Аналитический метод	0.20	-
н759У	-	-	383064.40	3354612.08	Аналитический метод	0.20	-
н760У	-	-	383085.53	3354610.72	Аналитический метод	0.20	-
н749У	-	-	383087.31	3354648.00	Аналитический метод	0.20	-

2. Сведения о частях границ уточняемого земельного участка с кадастровым номером 38:06:141904:2652 :

Обозначение части границ		Горизонтальное проложение (S), м	Описание прохождения части границ	Сведения о согласовании местоположения границ (согласовано/спорное)
от т.	до т.			
1	2	3	4	5
н749У	н748У	20.35	-	-
н748У	н759У	37.47	-	-
н759У	н760У	21.17	-	-
н760У	н749У	37.32	-	-

3. Сведения о характеристиках уточняемого земельного участка с кадастровым номером 38:06:141904:2652 :

№ п/п	Наименование характеристики	Значение характеристики
1	2	3
1.	Адрес земельного участка	Российская Федерация, 664000, Иркутская область, район Иркутский
1.1.	Сведения о местоположении земельного участка (при отсутствии адреса) в структурированном в соответствии с федеральной информационной адресной системой виде	-
1.2.	Дополнительные сведения о местоположении земельного участка	Иркутская область, Иркутский район, садоводческое некоммерческое товарищество "Зеленый Сад", участок №259
2.	Площадь земельного участка ± величина погрешности определения (вычисления) площади (Р ± ΔР), м2	776 ± 19
3.	Формула, примененная для расчета предельной допустимой погрешности определения площади земельного участка, с подставленными значениями и итоговые (вычисленные) значения (ΔР), м2	ΔР = 3,5*0,2*√Р
4.	Площадь земельного участка согласно сведениям Единого государственного реестра недвижимости (Ркад), м2	-
5.	Оценка расхождения Р и Ркад (Р - Ркад), м2	-
6.	Предельные минимальный и максимальный размеры земельного участка (Рмин и Рмакс), м2	-
7.	Кадастровый номер или иной государственный учетный номер (инвентарный) объекта недвижимости, расположенного на земельном участке	-
8.	Вид (виды) разрешенного использования	для ведения садоводства
8.1.	Дополнительные сведения об использовании земельного участка	-
9.	Сведения о земельных участках (землях общего пользования, территории общего пользования), посредством которых обеспечивается доступ	Земли общего пользования
10.	Иные сведения	На земельном участке расположено здание с кадастровым номером 38:06:141904:2669

4. Пояснения к сведениям об уточняемом земельном участке с кадастровым номером 38:06:141904:2652 :

1.	-

Сведения об уточняемых земельных участках, необходимые для исправления реестровых ошибок в сведениях о местоположении их границ

1. Сведения о характерных точках границ уточняемого земельного участка с кадастровым номером 38:06:141904:2677 :

Система координат МСК-38, зона 3 **Зона № 3**

Обозначение характерных точек границ	Координаты, м				Метод определения координат	Формулы, примененные для расчета средней квадратической погрешности определения координат характерных точек границ (Mt), с подставленными в такие формулы значениями и итоговые (вычисленные) значения Mt, м	Описание закрепления точки
	содержатся в Едином государственном реестре недвижимости		определены в результате выполнения комплексных кадастровых работ				
	X	Y	X	Y			
1	2	3	4	5	6	7	8
н324У	-	-	383482.72	3354802.38	Аналитический метод	0.20	-
н323У	-	-	383462.89	3354802.82	Аналитический метод	0.20	-
32	-	-	383460.70	3354762.82	Аналитический метод	0.20	-
н332У	-	-	383470.83	3354762.31	Аналитический метод	0.20	-
н333У	-	-	383481.12	3354761.95	Аналитический метод	0.20	-
н324У	-	-	383482.72	3354802.38	Аналитический метод	0.20	-

2. Сведения о частях границ уточняемого земельного участка с кадастровым номером 38:06:141904:2677 :

Обозначение части границ		Горизонтальное проложение (S), м	Описание прохождения части границ	Сведения о согласовании местоположения границ (согласовано/спорное)
от т.	до т.			
1	2	3	4	5
н324У	н323У	19.83	-	-
н323У	32	40.06	-	-
32	н332У	10.14	-	-
н332У	н333У	10.30	-	-
н333У	н324У	40.46	-	-

3. Сведения о характеристиках уточняемого земельного участка с кадастровым номером 38:06:141904:2677 :

№ п/п	Наименование характеристики	Значение характеристики
1	2	3
1.	Адрес земельного участка	Российская Федерация, 664000, Иркутская область, район Иркутский
1.1.	Сведения о местоположении земельного участка (при отсутствии адреса) в структурированном в соответствии с федеральной информационной адресной системой виде	-
1.2.	Дополнительные сведения о местоположении земельного участка	Иркутская область, Иркутский район, садоводческое некоммерческое товарищество "Зеленый сад", участок №45
2.	Площадь земельного участка ± величина погрешности определения (вычисления) площади (P ± ΔP), м2	811 ± 20
3.	Формула, примененная для расчета предельной допустимой погрешности определения площади земельного участка, с подставленными значениями и итоговые (вычисленные) значения (ΔP), м2	ΔP = 3,5*0,2*√P
4.	Площадь земельного участка согласно сведениям Единого государственного реестра недвижимости (Ркад), м2	-
5.	Оценка расхождения Р и Ркад (Р - Ркад), м2	-
6.	Предельные минимальный и максимальный размеры земельного участка (Рмин и Рмакс), м2	-
7.	Кадастровый номер или иной государственный учетный номер (инвентарный) объекта недвижимости, расположенного на земельном участке	-
8.	Вид (виды) разрешенного использования	для ведения садоводства
8.1.	Дополнительные сведения об использовании земельного участка	-
9.	Сведения о земельных участках (землях общего пользования, территории общего пользования), посредством которых обеспечивается доступ	Земли общего пользования
10.	Иные сведения	-

4. Пояснения к сведениям об уточняемом земельном участке с кадастровым номером 38:06:141904:2677 :

1.	-

Сведения об уточняемых земельных участках, необходимые для исправления реестровых ошибок в сведениях о местоположении их границ

1. Сведения о характерных точках границ уточняемого земельного участка с кадастровым номером 38:06:141904:2773 :

Система координат МСК-38, зона 3 **Зона № 3**

Обозначение характерных точек границ	Координаты, м				Метод определения координат	Формулы, примененные для расчета средней квадратической погрешности определения координат характерных точек границ (Mt), с подставленными в такие формулы значениями и итоговые (вычисленные) значения Mt, м	Описание закрепления точки
	содержатся в Едином государственном реестре недвижимости		определены в результате выполнения комплексных кадастровых работ				
	X	Y	X	Y			
1	2	3	4	5	6	7	8
н73У	-	-	383572.94	3354693.74	Аналитический метод	0.20	-
н72У	-	-	383572.75	3354704.29	Аналитический метод	0.20	-
н71У	-	-	383572.33	3354714.40	Аналитический метод	0.20	-
н122У	-	-	383525.03	3354715.26	Аналитический метод	0.20	-
н121У	-	-	383523.98	3354695.01	Аналитический метод	0.20	-
н73У	-	-	383572.94	3354693.74	Аналитический метод	0.20	-

2. Сведения о частях границ уточняемого земельного участка с кадастровым номером 38:06:141904:2773 :

Обозначение части границ		Горизонтальное проложение (S), м	Описание прохождения части границ	Сведения о согласовании местоположения границ (согласовано/спорное)
от т.	до т.			
1	2	3	4	5
н73У	н72У	10.55	-	-
н72У	н71У	10.12	-	-
н71У	н122У	47.31	-	-
н122У	н121У	20.28	-	-
н121У	н73У	48.98	-	-

3. Сведения о характеристиках уточняемого земельного участка с кадастровым номером 38:06:141904:2773 :

№ п/п	Наименование характеристики	Значение характеристики
1	2	3
1.	Адрес земельного участка	Российская Федерация, 664000, Иркутская область, район Иркутский
1.1.	Сведения о местоположении земельного участка (при отсутствии адреса) в структурированном в соответствии с федеральной информационной адресной системой виде	-
1.2.	Дополнительные сведения о местоположении земельного участка	Иркутская область, Иркутский район, садоводческое некоммерческое товарищество "Зеленый сад", ул. Центральная, участок № 17
2.	Площадь земельного участка ± величина погрешности определения (вычисления) площади (P ± ΔP), м2	986 ± 22
3.	Формула, примененная для расчета предельной допустимой погрешности определения площади земельного участка, с подставленными значениями и итоговые (вычисленные) значения (ΔP), м2	ΔP = 3,5*0,2*√P
4.	Площадь земельного участка согласно сведениям Единого государственного реестра недвижимости (Ркад), м2	-
5.	Оценка расхождения Р и Ркад (Р - Ркад), м2	-
6.	Предельные минимальный и максимальный размеры земельного участка (Рмин и Рмакс), м2	-
7.	Кадастровый номер или иной государственный учетный номер (инвентарный) объекта недвижимости, расположенного на земельном участке	-
8.	Вид (виды) разрешенного использования	-
8.1.	Дополнительные сведения об использовании земельного участка	-
9.	Сведения о земельных участках (землях общего пользования, территории общего пользования), посредством которых обеспечивается доступ	Земли общего пользования
10.	Иные сведения	-

4. Пояснения к сведениям об уточняемом земельном участке с кадастровым номером 38:06:141904:2773 :

1.	-

Сведения об уточняемых земельных участках, необходимые для исправления реестровых ошибок в сведениях о местоположении их границ

1. Сведения о характерных точках границ уточняемого земельного участка с кадастровым номером 38:06:141904:2775 :

Система координат МСК-38, зона 3 — **Зона № 3**

Обозначение характерных точек границ	Координаты, м				Метод определения координат	Формулы, примененные для расчета средней квадратической погрешности определения координат характерных точек границ (Mt), с подставленными в такие формулы значениями и итоговые (вычисленные) значения Mt, м	Описание закрепления точки
	содержатся в Едином государственном реестре недвижимости		определены в результате выполнения комплексных кадастровых работ				
	X	Y	X	Y			
1	2	3	4	5	6	7	8
н1У	-	-	383700.36	3354840.03	Аналитический метод	0.20	-
н2У	-	-	383672.32	3354848.36	Аналитический метод	0.20	-
н3У	-	-	383670.10	3354826.32	Аналитический метод	0.20	-
н4У	-	-	383696.41	3354822.12	Аналитический метод	0.20	-
н1У	-	-	383700.36	3354840.03	Аналитический метод	0.20	-

2. Сведения о частях границ уточняемого земельного участка с кадастровым номером 38:06:141904:2775 :

Обозначение части границ		Горизонтальное проложение (S), м	Описание прохождения части границ	Сведения о согласовании местоположения границ (согласовано/спорное)
от т.	до т.			
1	2	3	4	5
н1У	н2У	29.25	-	-
н2У	н3У	22.15	-	-
н3У	н4У	26.64	-	-
н4У	н1У	18.34	-	-

3. Сведения о характеристиках уточняемого земельного участка с кадастровым номером 38:06:141904:2775 :

№ п/п	Наименование характеристики	Значение характеристики
1	2	3
1.	Адрес земельного участка	Российская Федерация, 664000, Иркутская область, район Иркутский
1.1.	Сведения о местоположении земельного участка (при отсутствии адреса) в структурированном в соответствии с федеральной информационной адресной системой виде	-
1.2.	Дополнительные сведения о местоположении земельного участка	Российская Федерация, Иркутская область, Иркутский район, Ушаковское муниципальное образование, садоводческое некоммерческое товарищество "Зеленый Сад", 41 а
2.	Площадь земельного участка ± величина погрешности определения (вычисления) площади (P ± ΔP), м2	562 ± 17
3.	Формула, примененная для расчета предельной допустимой погрешности определения площади земельного участка, с подставленными значениями и итоговые (вычисленные) значения (ΔP), м2	ΔP = 3,5*0,2*√P
4.	Площадь земельного участка согласно сведениям Единого государственного реестра недвижимости (Ркад), м2	-
5.	Оценка расхождения Р и Ркад (Р - Ркад), м2	-
6.	Предельные минимальный и максимальный размеры земельного участка (Рмин и Рмакс), м2	-
7.	Кадастровый номер или иной государственный учетный номер (инвентарный) объекта недвижимости, расположенного на земельном участке	-
8.	Вид (виды) разрешенного использования	для ведения садоводства
8.1.	Дополнительные сведения об использовании земельного участка	-
9.	Сведения о земельных участках (землях общего пользования, территории общего пользования), посредством которых обеспечивается доступ	Земли общего пользования
10.	Иные сведения	На земельном участке расположено здание с кадастровым номером 38:06:141904:2814

4. Пояснения к сведениям об уточняемом земельном участке с кадастровым номером 38:06:141904:2775 :

1.	-

Сведения об уточняемых земельных участках, необходимые для исправления реестровых ошибок в сведениях о местоположении их границ

1. Сведения о характерных точках границ уточняемого земельного участка с кадастровым номером 38:06:141904:2776 :

Система координат МСК-38, зона 3 — **Зона № 3**

Обозначение характерных точек границ	Координаты, м				Метод определения координат	Формулы, примененные для расчета средней квадратической погрешности определения координат характерных точек границ (Mt), с подставленными в такие формулы значениями и итоговые (вычисленные) значения Mt, м	Описание закрепления точки
	содержатся в Едином государственном реестре недвижимости		определены в результате выполнения комплексных кадастровых работ				
	X	Y	X	Y			
1	2	3	4	5	6	7	8
н4У	-	-	383696.41	3354822.12	Аналитический метод	0.20	-
н3У	-	-	383670.10	3354826.32	Аналитический метод	0.20	-
н5У	-	-	383670.00	3354824.66	Аналитический метод	0.20	-
н6У	-	-	383667.98	3354805.47	Аналитический метод	0.20	-
н7У	-	-	383692.60	3354803.71	Аналитический метод	0.20	-
н4У	-	-	383696.41	3354822.12	Аналитический метод	0.20	-

2. Сведения о частях границ уточняемого земельного участка с кадастровым номером 38:06:141904:2776 :

Обозначение части границ		Горизонтальное проложение (S), м	Описание прохождения части границ	Сведения о согласовании местоположения границ (согласовано/спорное)
от т.	до т.			
1	2	3	4	5
н4У	н3У	26.64	-	-
н3У	н5У	1.66	-	-
н5У	н6У	19.30	-	-
н6У	н7У	24.68	-	-
н7У	н4У	18.80	-	-

3. Сведения о характеристиках уточняемого земельного участка с кадастровым номером 38:06:141904:2776 :

№ п/п	Наименование характеристики	Значение характеристики
1	2	3
1.	Адрес земельного участка	Российская Федерация, 664000, Иркутская область, район Иркутский
1.1.	Сведения о местоположении земельного участка (при отсутствии адреса) в структурированном в соответствии с федеральной информационной адресной системой виде	-
1.2.	Дополнительные сведения о местоположении земельного участка	Российская Федерация, Иркутская область, Иркутский район, Ушаковское муниципальное образование, садоводческое некоммерческое товарищество "Зеленый Сад", 41 б
2.	Площадь земельного участка ± величина погрешности определения (вычисления) площади (P ± ΔP), м2	508 ± 16
3.	Формула, примененная для расчета предельной допустимой погрешности определения площади земельного участка, с подставленными значениями и итоговые (вычисленные) значения (ΔP), м2	ΔP = 3,5*0,2*√P
4.	Площадь земельного участка согласно сведениям Единого государственного реестра недвижимости (Ркад), м2	-
5.	Оценка расхождения Р и Ркад (Р - Ркад), м2	-
6.	Предельные минимальный и максимальный размеры земельного участка (Рмин и Рмакс), м2	-
7.	Кадастровый номер или иной государственный учетный номер (инвентарный) объекта недвижимости, расположенного на земельном участке	-
8.	Вид (виды) разрешенного использования	для ведения садоводства
8.1.	Дополнительные сведения об использовании земельного участка	-
9.	Сведения о земельных участках (землях общего пользования, территории общего пользования), посредством которых обеспечивается доступ	Земли общего пользования
10.	Иные сведения	На земельном участке расположено здание с кадастровым номером 38:06:141904:2822

4. Пояснения к сведениям об уточняемом земельном участке с кадастровым номером 38:06:141904:2776 :

1.	-

Сведения об уточняемых земельных участках, необходимые для исправления реестровых ошибок в сведениях о местоположении их границ

1. Сведения о характерных точках границ уточняемого земельного участка с кадастровым номером 38:06:141904:2777 :

Система координат МСК-38, зона 3 **Зона № 3**

Обозначение характерных точек границ	Координаты, м				Метод определения координат	Формулы, примененные для расчета средней квадратической погрешности определения координат характерных точек границ (Mt), с подставленными в такие формулы значениями и итоговые (вычисленные) значения Mt, м	Описание закрепления точки
	содержатся в Едином государственном реестре недвижимости		определены в результате выполнения комплексных кадастровых работ				
	X	Y	X	Y			
1	2	3	4	5	6	7	8
н212У	-	-	383370.20	3354550.06	Аналитический метод	0.20	-
н211У	-	-	383348.93	3354551.13	Аналитический метод	0.20	-
н210У	-	-	383327.35	3354552.22	Аналитический метод	0.20	-
н221У	-	-	383325.81	3354513.05	Аналитический метод	0.20	-
н22У	-	-	383327.49	3354511.68	Аналитический метод	0.20	-
н223У	-	-	383367.74	3354510.04	Аналитический метод	0.20	-
н212У	-	-	383370.20	3354550.06	Аналитический метод	0.20	-

2. Сведения о частях границ уточняемого земельного участка с кадастровым номером 38:06:141904:2777 :

Обозначение части границ		Горизонтальное проложение (S), м	Описание прохождения части границ	Сведения о согласовании местоположения границ (согласовано/спорное)
от т.	до т.			
1	2	3	4	5
н212У	н211У	21.30	-	-
н211У	н210У	21.61	-	-
н210У	н221У	39.20	-	-
н221У	н22У	2.17	-	-
н22У	н223У	40.28	-	-
н223У	н212У	40.10	-	-

3. Сведения о характеристиках уточняемого земельного участка с кадастровым номером 38:06:141904:2777 :

№ п/п	Наименование характеристики	Значение характеристики
1	2	3
1.	Адрес земельного участка	Российская Федерация, 664000, Иркутская область, район Иркутский
1.1.	Сведения о местоположении земельного участка (при отсутствии адреса) в структурированном в соответствии с федеральной информационной адресной системой виде	-
1.2.	Дополнительные сведения о местоположении земельного участка	Российская Федерация, Иркутская область, муниципальный район Иркутский, сельское поселение Ушаковское, территория СНТ Зеленый Сад, улица 5-я, земельный участок 11
2.	Площадь земельного участка ± величина погрешности определения (вычисления) площади (P ± ΔP), м2	1710 ± 29
3.	Формула, примененная для расчета предельной допустимой погрешности определения площади земельного участка, с подставленными значениями и итоговые (вычисленные) значения (ΔP), м2	$\Delta P = 3,5*0,2*\sqrt{P}$
4.	Площадь земельного участка согласно сведениям Единого государственного реестра недвижимости (Ркад), м2	-
5.	Оценка расхождения Р и Ркад (Р - Ркад), м2	-
6.	Предельные минимальный и максимальный размеры земельного участка (Рмин и Рмакс), м2	-
7.	Кадастровый номер или иной государственный учетный номер (инвентарный) объекта недвижимости, расположенного на земельном участке	-
8.	Вид (виды) разрешенного использования	для ведения садоводства
8.1.	Дополнительные сведения об использовании земельного участка	-
9.	Сведения о земельных участках (землях общего пользования, территории общего пользования), посредством которых обеспечивается доступ	Земли общего пользования
10.	Иные сведения	-

4. Пояснения к сведениям об уточняемом земельном участке с кадастровым номером 38:06:141904:2777 :

1.	-

Сведения об уточняемых земельных участках, необходимые для исправления реестровых ошибок в сведениях о местоположении их границ

1. Сведения о характерных точках границ уточняемого земельного участка с кадастровым номером 38:06:141904:2778 :

Система координат МСК-38, зона 3 **Зона № 3**

Обозначение характерных точек границ	Координаты, м				Метод определения координат	Формулы, примененные для расчета средней квадратической погрешности определения координат характерных точек границ (Mt), с подставленными в такие формулы значениями и итоговые (вычисленные) значения Mt, м	Описание закрепления точки
	содержатся в Едином государственном реестре недвижимости		определены в результате выполнения комплексных кадастровых работ				
	X	Y	X	Y			
1	2	3	4	5	6	7	8
н282У	-	-	383397.49	3354718.03	Аналитический метод	0.20	-
н281У	-	-	383378.53	3354718.77	Аналитический метод	0.20	-
н292У	-	-	383376.92	3354679.22	Аналитический метод	0.20	-
н293У	-	-	383396.83	3354678.38	Аналитический метод	0.20	-
н282У	-	-	383397.49	3354718.03	Аналитический метод	0.20	-

2. Сведения о частях границ уточняемого земельного участка с кадастровым номером 38:06:141904:2778 :

Обозначение части границ		Горизонтальное проложение (S), м	Описание прохождения части границ	Сведения о согласовании местоположения границ (согласовано/спорное)
от т.	до т.			
1	2	3	4	5
н282У	н281У	18.97	-	-
н281У	н292У	39.58	-	-
н292У	н293У	19.93	-	-
н293У	н282У	39.66	-	-

3. Сведения о характеристиках уточняемого земельного участка с кадастровым номером 38:06:141904:2778 :

№ п/п	Наименование характеристики	Значение характеристики
1	2	3
1.	Адрес земельного участка	Российская Федерация, 664000, Иркутская область, район Иркутский
1.1.	Сведения о местоположении земельного участка (при отсутствии адреса) в структурированном в соответствии с федеральной информационной адресной системой виде	-
1.2.	Дополнительные сведения о местоположении земельного участка	Иркутская область, Иркутский район, садоводческое некоммерческое товарищество "Зеленый сад", участок №69
2.	Площадь земельного участка ± величина погрешности определения (вычисления) площади (P ± ΔP), м2	771 ± 19
3.	Формула, примененная для расчета предельной допустимой погрешности определения площади земельного участка, с подставленными значениями и итоговые (вычисленные) значения (ΔP), м2	$\Delta P = 3,5*0,2*\sqrt{P}$
4.	Площадь земельного участка согласно сведениям Единого государственного реестра недвижимости (Ркад), м2	-
5.	Оценка расхождения Р и Ркад (Р - Ркад), м2	-
6.	Предельные минимальный и максимальный размеры земельного участка (Рмин и Рмакс), м2	-
7.	Кадастровый номер или иной государственный учетный номер (инвентарный) объекта недвижимости, расположенного на земельном участке	-
8.	Вид (виды) разрешенного использования	для ведения садоводства
8.1.	Дополнительные сведения об использовании земельного участка	-
9.	Сведения о земельных участках (землях общего пользования, территории общего пользования), посредством которых обеспечивается доступ	Земли общего пользования
10.	Иные сведения	-

4. Пояснения к сведениям об уточняемом земельном участке с кадастровым номером 38:06:141904:2778 :

1.	-

Сведения об уточняемых земельных участках, необходимые для исправления реестровых ошибок в сведениях о местоположении их границ

1. Сведения о характерных точках границ уточняемого земельного участка с кадастровым номером 38:06:141904:2810 :

Система координат МСК-38, зона 3 — Зона № 3

Обозначение характерных точек границ	Координаты, м				Метод определения координат	Формулы, примененные для расчета средней квадратической погрешности определения координат характерных точек границ (Mt), с подставленными в такие формулы значениями и итоговые (вычисленные) значения Mt, м	Описание закрепления точки
	содержатся в Едином государственном реестре недвижимости		определены в результате выполнения комплексных кадастровых работ				
	X	Y	X	Y			
1	2	3	4	5	6	7	8
н288У	-	-	383499.06	3354715.70	Аналитический метод	0.20	-
н287У	-	-	383488.23	3354715.94	Аналитический метод	0.20	-
н296У	-	-	383487.55	3354674.04	Аналитический метод	0.20	-
н297У	-	-	383497.82	3354673.97	Аналитический метод	0.20	-
н288У	-	-	383499.06	3354715.70	Аналитический метод	0.20	-

2. Сведения о частях границ уточняемого земельного участка с кадастровым номером 38:06:141904:2810 :

Обозначение части границ		Горизонтальное проложение (S), м	Описание прохождения части границ	Сведения о согласовании местоположения границ (согласовано/спорное)
от т.	до т.			
1	2	3	4	5
н288У	н287У	10.83	-	-
н287У	н296У	41.91	-	-
н296У	н297У	10.27	-	-
н297У	н288У	41.75	-	-

3. Сведения о характеристиках уточняемого земельного участка с кадастровым номером 38:06:141904:2810 :

№ п/п	Наименование характеристики	Значение характеристики
1	2	3
1.	Адрес земельного участка	Российская Федерация, 664000, Иркутская область, район Иркутский
1.1.	Сведения о местоположении земельного участка (при отсутствии адреса) в структурированном в соответствии с федеральной информационной адресной системой виде	-
1.2.	Дополнительные сведения о местоположении земельного участка	Иркутская область, Иркутский район, садоводческое некоммерческое товарищество "Зеленый сад", участок № 63-а
2.	Площадь земельного участка ± величина погрешности определения (вычисления) площади (Р ± ΔР), м2	441 ± 15
3.	Формула, примененная для расчета предельной допустимой погрешности определения площади земельного участка, с подставленными значениями и итоговые (вычисленные) значения (ΔР), м2	ΔР = 3,5*0,2*√Р
4.	Площадь земельного участка согласно сведениям Единого государственного реестра недвижимости (Ркад), м2	-
5.	Оценка расхождения Р и Ркад (Р - Ркад), м2	-
6.	Предельные минимальный и максимальный размеры земельного участка (Рмин и Рмакс), м2	-
7.	Кадастровый номер или иной государственный учетный номер (инвентарный) объекта недвижимости, расположенного на земельном участке	-
8.	Вид (виды) разрешенного использования	для ведения садоводства
8.1.	Дополнительные сведения об использовании земельного участка	-
9.	Сведения о земельных участках (землях общего пользования, территории общего пользования), посредством которых обеспечивается доступ	Земли общего пользования
10.	Иные сведения	-

4. Пояснения к сведениям об уточняемом земельном участке с кадастровым номером 38:06:141904:2810 :

1.	-

Сведения об уточняемых земельных участках, необходимые для исправления реестровых ошибок в сведениях о местоположении их границ

1. Сведения о характерных точках границ уточняемого земельного участка с кадастровым номером 38:06:141904:2813 :

Система координат МСК-38, зона 3 — Зона № 3

Обозначение характерных точек границ	Координаты, м				Метод определения координат	Формулы, примененные для расчета средней квадратической погрешности определения координат характерных точек границ (Mt), с подставленными в такие формулы значениями и итоговые (вычисленные) значения Mt, м	Описание закрепления точки
	содержатся в Едином государственном реестре недвижимости		определены в результате выполнения комплексных кадастровых работ				
	X	Y	X	Y			
1	2	3	4	5	6	7	8
н99У	-	-	383550.85	3354436.13	Аналитический метод	0.20	-
н107У	-	-	383512.44	3354438.70	Аналитический метод	0.20	-
н106У	-	-	383511.05	3354418.20	Аналитический метод	0.20	-
н100У	-	-	383550.29	3354415.44	Аналитический метод	0.20	-
н99У	-	-	383550.85	3354436.13	Аналитический метод	0.20	-

2. Сведения о частях границ уточняемого земельного участка с кадастровым номером 38:06:141904:2813 :

Обозначение части границ		Горизонтальное проложение (S), м	Описание прохождения части границ	Сведения о согласовании местоположения границ (согласовано/спорное)
от т.	до т.			
1	2	3	4	5
н99У	н107У	38.50	-	-
н107У	н106У	20.55	-	-
н106У	н100У	39.34	-	-
н100У	н99У	20.70	-	-

3. Сведения о характеристиках уточняемого земельного участка с кадастровым номером 38:06:141904:2813 :

№ п/п	Наименование характеристики	Значение характеристики
1	2	3
1.	Адрес земельного участка	Российская Федерация, 664000, Иркутская область, район Иркутский
1.1.	Сведения о местоположении земельного участка (при отсутствии адреса) в структурированном в соответствии с федеральной информационной адресной системой виде	-
1.2.	Дополнительные сведения о местоположении земельного участка	Российская Федерация, Иркутская область, Иркутский район, 13 км автодороги Иркутск-Голоустное, садоводческое некоммерческое товарищество "Зеленый сад", ул. Центральная, участок № 30
2.	Площадь земельного участка ± величина погрешности определения (вычисления) площади (Р ± ΔР), м2	802 ± 20
3.	Формула, примененная для расчета предельной допустимой погрешности определения площади земельного участка, с подставленными значениями и итоговые (вычисленные) значения (ΔР), м2	ΔР = 3,5*0,2*√Р
4.	Площадь земельного участка согласно сведениям Единого государственного реестра недвижимости (Ркад), м2	-
5.	Оценка расхождения Р и Ркад (Р - Ркад), м2	-
6.	Предельные минимальный и максимальный размеры земельного участка (Рмин и Рмакс), м2	-
7.	Кадастровый номер или иной государственный учетный номер (инвентарный) объекта недвижимости, расположенного на земельном участке	-
8.	Вид (виды) разрешенного использования	для ведения садоводства
8.1.	Дополнительные сведения об использовании земельного участка	-
9.	Сведения о земельных участках (землях общего пользования, территории общего пользования), посредством которых обеспечивается доступ	Земли общего пользования
10.	Иные сведения	-

4. Пояснения к сведениям об уточняемом земельном участке с кадастровым номером 38:06:141904:2813 :

1.	-

Сведения об уточняемых земельных участках, необходимые для исправления реестровых ошибок в сведениях о местоположении их границ

1. Сведения о характерных точках границ уточняемого земельного участка с кадастровым номером 38:06:141904:2823 :

Система координат МСК-38, зона 3 — **Зона № 3**

Обозначение характерных точек границ	Координаты, м				Метод определения координат	Формулы, примененные для расчета средней квадратической погрешности определения координат характерных точек границ (Mt), с подставленными в такие формулы значениями и итоговые (вычисленные) значения Mt, м	Описание закрепления точки
	содержатся в Едином государственном реестре недвижимости		определены в результате выполнения комплексных кадастровых работ				
	X	Y	X	Y			
1	2	3	4	5	6	7	8
н231У	-	-	383516.36	3354668.14	Аналитический метод	0.20	-
н232У	-	-	383496.55	3354668.22	Аналитический метод	0.20	-
н233У	-	-	383496.19	3354667.89	Аналитический метод	0.20	-
31	-	-	383494.65	3354628.48	Аналитический метод	0.20	-
н230У	-	-	383514.82	3354627.77	Аналитический метод	0.20	-
н231У	-	-	383516.36	3354668.14	Аналитический метод	0.20	-

2. Сведения о частях границ уточняемого земельного участка с кадастровым номером 38:06:141904:2823 :

Обозначение части границ		Горизонтальное проложение (S), м	Описание прохождения части границ	Сведения о согласовании местоположения границ (согласовано/спорное)
от т.	до т.			
1	2	3	4	5
н231У	н232У	19.81	-	-
н232У	н233У	0.49	-	-
н233У	31	39.44	-	-
31	н230У	20.18	-	-
н230У	н231У	40.40	-	-

3. Сведения о характеристиках уточняемого земельного участка с кадастровым номером 38:06:141904:2823 :

№ п/п	Наименование характеристики	Значение характеристики
1	2	3
1.	Адрес земельного участка	Российская Федерация, 664000, Иркутская область, район Иркутский
1.1.	Сведения о местоположении земельного участка (при отсутствии адреса) в структурированном в соответствии с федеральной информационной адресной системой виде	-
1.2.	Дополнительные сведения о местоположении земельного участка	Иркутская область, Иркутский район, садоводческое некоммерческое товарищество "Зеленый сад", ул. 3-я, участок №73
2.	Площадь земельного участка ± величина погрешности определения (вычисления) площади (P ± ΔP), м2	808 ± 20
3.	Формула, примененная для расчета предельной допустимой погрешности определения площади земельного участка, с подставленными значениями и итоговые (вычисленные) значения (ΔP), м2	ΔP = 3,5*0,2*√P
4.	Площадь земельного участка согласно сведениям Единого государственного реестра недвижимости (Ркад), м2	-
5.	Оценка расхождения Р и Ркад (Р - Ркад), м2	-
6.	Предельные минимальный и максимальный размеры земельного участка (Рмин и Рмакс), м2	-
7.	Кадастровый номер или иной государственный учетный номер (инвентарный) объекта недвижимости, расположенного на земельном участке	-
8.	Вид (виды) разрешенного использования	для ведения садоводства
8.1.	Дополнительные сведения об использовании земельного участка	-
9.	Сведения о земельных участках (землях общего пользования, территории общего пользования), посредством которых обеспечивается доступ	Земли общего пользования
10.	Иные сведения	На земельном участке расположено здание с кадастровым номером 38:06:141904:3312

4. Пояснения к сведениям об уточняемом земельном участке с кадастровым номером 38:06:141904:2823 :

1.	-

Сведения об уточняемых земельных участках, необходимые для исправления реестровых ошибок в сведениях о местоположении их границ

1. Сведения о характерных точках границ уточняемого земельного участка с кадастровым номером 38:06:141904:2827 :

Система координат МСК-38, зона 3 — **Зона № 3**

Обозначение характерных точек границ	Координаты, м				Метод определения координат	Формулы, примененные для расчета средней квадратической погрешности определения координат характерных точек границ (Mt), с подставленными в такие формулы значениями и итоговые (вычисленные) значения Mt, м	Описание закрепления точки
	содержатся в Едином государственном реестре недвижимости		определены в результате выполнения комплексных кадастровых работ				
	X	Y	X	Y			
1	2	3	4	5	6	7	8
н508У	-	-	383263.21	3354600.98	Аналитический метод	0.20	-
н496У	-	-	383263.12	3354639.49	Аналитический метод	0.20	-
н495У	-	-	383261.95	3354639.45	Аналитический метод	0.20	-
н494У	-	-	383242.70	3354640.07	Аналитический метод	0.20	-
н507У	-	-	383242.96	3354601.52	Аналитический метод	0.20	-
н508У	-	-	383263.21	3354600.98	Аналитический метод	0.20	-

2. Сведения о частях границ уточняемого земельного участка с кадастровым номером 38:06:141904:2827 :

Обозначение части границ		Горизонтальное проложение (S), м	Описание прохождения части границ	Сведения о согласовании местоположения границ (согласовано/спорное)
от т.	до т.			
1	2	3	4	5
н508У	н496У	38.51	-	-
н496У	н495У	1.17	-	-
н495У	н494У	19.26	-	-
н494У	н507У	38.55	-	-
н507У	н508У	20.26	-	-

3. Сведения о характеристиках уточняемого земельного участка с кадастровым номером 38:06:141904:2827 :

№ п/п	Наименование характеристики	Значение характеристики
1	2	3
1.	Адрес земельного участка	Российская Федерация, 664000, Иркутская область, район Иркутский
1.1.	Сведения о местоположении земельного участка (при отсутствии адреса) в структурированном в соответствии с федеральной информационной адресной системой виде	-
1.2.	Дополнительные сведения о местоположении земельного участка	Российская Федерация, Иркутская область, Иркутский район, Ушаковское муниципальное образование, садоводческое некоммерческое товарищество "Зеленый сад", ул. Сиреневая, уч. 192
2.	Площадь земельного участка ± величина погрешности определения (вычисления) площади (P ± ΔP), м2	783 ± 20
3.	Формула, примененная для расчета предельной допустимой погрешности определения площади земельного участка, с подставленными значениями и итоговые (вычисленные) значения (ΔP), м2	ΔP = 3,5*0,2*√P
4.	Площадь земельного участка согласно сведениям Единого государственного реестра недвижимости (Ркад), м2	-
5.	Оценка расхождения Р и Ркад (Р - Ркад), м2	-
6.	Предельные минимальный и максимальный размеры земельного участка (Рмин и Рмакс), м2	-
7.	Кадастровый номер или иной государственный учетный номер (инвентарный) объекта недвижимости, расположенного на земельном участке	-
8.	Вид (виды) разрешенного использования	для ведения садоводства
8.1.	Дополнительные сведения об использовании земельного участка	-
9.	Сведения о земельных участках (землях общего пользования, территории общего пользования), посредством которых обеспечивается доступ	Земли общего пользования
10.	Иные сведения	-

4. Пояснения к сведениям об уточняемом земельном участке с кадастровым номером 38:06:141904:2827 :

1.	-

Сведения об уточняемых земельных участках, необходимые для исправления реестровых ошибок в сведениях о местоположении их границ

1. Сведения о характерных точках границ уточняемого земельного участка с кадастровым номером 38:06:141904:2866 :

Система координат МСК-38, зона 3 **Зона № 3**

Обозначение характерных точек границ	Координаты, м				Метод определения координат	Формулы, примененные для расчета средней квадратической погрешности определения координат характерных точек границ (Mt), с подставленными в такие формулы значениями и итоговые (вычисленные) значения Mt, м	Описание закрепления точки
	содержатся в Едином государственном реестре недвижимости		определены в результате выполнения комплексных кадастровых работ				
	X	Y	X	Y			
1	2	3	4	5	6	7	8
н498У	-	-	383302.65	3354637.50	Аналитический метод	0.20	-
н476У	-	-	383301.86	3354677.61	Аналитический метод	0.20	-
н477У	-	-	383281.86	3354678.40	Аналитический метод	0.20	-
н497У	-	-	383281.98	3354638.55	Аналитический метод	0.20	-
н498У	-	-	383302.65	3354637.50	Аналитический метод	0.20	-

2. Сведения о частях границ уточняемого земельного участка с кадастровым номером 38:06:141904:2866 :

Обозначение части границ		Горизонтальное проложение (S), м	Описание прохождения части границ	Сведения о согласовании местоположения границ (согласовано/спорное)
от т.	до т.			
1	2	3	4	5
н498У	н476У	40.12	-	-
н476У	н477У	20.02	-	-
н477У	н497У	39.85	-	-
н497У	н498У	20.70	-	-

3. Сведения о характеристиках уточняемого земельного участка с кадастровым номером 38:06:141904:2866 :

№ п/п	Наименование характеристики	Значение характеристики
1	2	3
1.	Адрес земельного участка	Российская Федерация, 664000, Иркутская область, район Иркутский
1.1.	Сведения о местоположении земельного участка (при отсутствии адреса) в структурированном в соответствии с федеральной информационной адресной системой виде	-
1.2.	Дополнительные сведения о местоположении земельного участка	Российская Федерация, Иркутская область, Иркутский район, садоводческое некоммерческое товарищество "Зеленый сад", участок № 181
2.	Площадь земельного участка ± величина погрешности определения (вычисления) площади (Р ± ΔР), м2	813 ± 20
3.	Формула, примененная для расчета предельной допустимой погрешности определения площади земельного участка, с подставленными значениями и итоговые (вычисленные) значения (ΔР), м2	ΔР = 3,5*0,2*√Р
4.	Площадь земельного участка согласно сведениям Единого государственного реестра недвижимости (Ркад), м2	-
5.	Оценка расхождения Р и Ркад (Р - Ркад), м2	-
6.	Предельные минимальный и максимальный размеры земельного участка (Рмин и Рмакс), м2	-
7.	Кадастровый номер или иной государственный учетный номер (инвентарный) объекта недвижимости, расположенного на земельном участке	-
8.	Вид (виды) разрешенного использования	для ведения садоводства
8.1.	Дополнительные сведения об использовании земельного участка	-
9.	Сведения о земельных участках (землях общего пользования, территории общего пользования), посредством которых обеспечивается доступ	Земли общего пользования
10.	Иные сведения	-

4. Пояснения к сведениям об уточняемом земельном участке с кадастровым номером 38:06:141904:2866 :

1.	-

Сведения об уточняемых земельных участках, необходимые для исправления реестровых ошибок в сведениях о местоположении их границ

1. Сведения о характерных точках границ уточняемого земельного участка с кадастровым номером 38:06:141904:2876 :

Система координат МСК-38, зона 3 **Зона № 3**

Обозначение характерных точек границ	Координаты, м				Метод определения координат	Формулы, примененные для расчета средней квадратической погрешности определения координат характерных точек границ (Mt), с подставленными в такие формулы значениями и итоговые (вычисленные) значения Mt, м	Описание закрепления точки
	содержатся в Едином государственном реестре недвижимости		определены в результате выполнения комплексных кадастровых работ				
	X	Y	X	Y			
1	2	3	4	5	6	7	8
н216У	-	-	383450.10	3354545.74	Аналитический метод	0.20	-
н215У	-	-	383430.37	3354546.89	Аналитический метод	0.20	-
н224У	-	-	383427.87	3354506.50	Аналитический метод	0.20	-
н225У	-	-	383448.08	3354505.52	Аналитический метод	0.20	-
н217У	-	-	383450.02	3354544.61	Аналитический метод	0.20	-
н216У	-	-	383450.10	3354545.74	Аналитический метод	0.20	-

2. Сведения о частях границ уточняемого земельного участка с кадастровым номером 38:06:141904:2876 :

Обозначение части границ		Горизонтальное проложение (S), м	Описание прохождения части границ	Сведения о согласовании местоположения границ (согласовано/спорное)
от т.	до т.			
1	2	3	4	5
н216У	н215У	19.76	-	-
н215У	н224У	40.47	-	-
н224У	н225У	20.23	-	-
н225У	н217У	39.14	-	-
н217У	н216У	1.13	-	-

3. Сведения о характеристиках уточняемого земельного участка с кадастровым номером 38:06:141904:2876 :

№ п/п	Наименование характеристики	Значение характеристики
1	2	3
1.	Адрес земельного участка	Российская Федерация, 664000, Иркутская область, район Иркутский
1.1.	Сведения о местоположении земельного участка (при отсутствии адреса) в структурированном в соответствии с федеральной информационной адресной системой виде	-
1.2.	Дополнительные сведения о местоположении земельного участка	Иркутская область, Иркутский район, садоводческое некоммерческое товарищество "Зеленый сад", участок № 106
2.	Площадь земельного участка ± величина погрешности определения (вычисления) площади (Р ± ΔР), м2	807 ± 20
3.	Формула, примененная для расчета предельной допустимой погрешности определения площади земельного участка, с подставленными значениями и итоговые (вычисленные) значения (ΔР), м2	ΔР = 3,5*0,2*√Р
4.	Площадь земельного участка согласно сведениям Единого государственного реестра недвижимости (Ркад), м2	-
5.	Оценка расхождения Р и Ркад (Р - Ркад), м2	-
6.	Предельные минимальный и максимальный размеры земельного участка (Рмин и Рмакс), м2	-
7.	Кадастровый номер или иной государственный учетный номер (инвентарный) объекта недвижимости, расположенного на земельном участке	-
8.	Вид (виды) разрешенного использования	для ведения садоводства
8.1.	Дополнительные сведения об использовании земельного участка	-
9.	Сведения о земельных участках (землях общего пользования, территории общего пользования), посредством которых обеспечивается доступ	Земли общего пользования
10.	Иные сведения	На земельном участке расположено здание с кадастровым номером 38:06:141904:2881

4. Пояснения к сведениям об уточняемом земельном участке с кадастровым номером 38:06:141904:2876 :

1.	-

Сведения об уточняемых земельных участках, необходимые для исправления реестровых ошибок в сведениях о местоположении их границ

1. Сведения о характерных точках границ уточняемого земельного участка с кадастровым номером 38:06:141904:2895 :

Система координат МСК-38, зона 3 **Зона № 3**

Обозначение характерных точек границ	Координаты, м				Метод определения координат	Формулы, примененные для расчета средней квадратической погрешности определения координат характерных точек границ (Mt), с подставленными в такие формулы значениями и итоговые (вычисленные) значения Mt, м	Описание закрепления точки
	содержатся в Едином государственном реестре недвижимости		определены в результате выполнения комплексных кадастровых работ				
	X	Y	X	Y			
1	2	3	4	5	6	7	8
н254У	-	-	383475.49	3354629.55	Аналитический метод	0.20	-
н253У	-	-	383454.70	3354630.10	Аналитический метод	0.20	-
н262У	-	-	383453.90	3354590.24	Аналитический метод	0.20	-
н263У	-	-	383473.51	3354589.34	Аналитический метод	0.20	-
н254У	-	-	383475.49	3354629.55	Аналитический метод	0.20	-

2. Сведения о частях границ уточняемого земельного участка с кадастровым номером 38:06:141904:2895 :

Обозначение части границ		Горизонтальное проложение (S), м	Описание прохождения части границ	Сведения о согласовании местоположения границ (согласовано/спорное)
от т.	до т.			
1	2	3	4	5
н254У	н253У	20.80	-	-
н253У	н262У	39.87	-	-
н262У	н263У	19.63	-	-
н263У	н254У	40.26	-	-

3. Сведения о характеристиках уточняемого земельного участка с кадастровым номером 38:06:141904:2895 :

№ п/п	Наименование характеристики	Значение характеристики
1	2	3
1.	Адрес земельного участка	Российская Федерация, 664000, Иркутская область, район Иркутский
1.1.	Сведения о местоположении земельного участка (при отсутствии адреса) в структурированном в соответствии с федеральной информационной адресной системой виде	-
1.2.	Дополнительные сведения о местоположении земельного участка	Российская Федерация, Иркутская область, Иркутский район, садоводческое некоммерческое товарищество "Зеленый сад"
2.	Площадь земельного участка ± величина погрешности определения (вычисления) площади (P ± ΔP), м2	810 ± 20
3.	Формула, примененная для расчета предельной допустимой погрешности определения площади земельного участка, с подставленными значениями и итоговые (вычисленные) значения (ΔP), м2	ΔP = 3,5*0,2*√P
4.	Площадь земельного участка согласно сведениям Единого государственного реестра недвижимости (Ркад), м2	-
5.	Оценка расхождения Р и Ркад (Р - Ркад), м2	-
6.	Предельные минимальный и максимальный размеры земельного участка (Рмин и Рмакс), м2	-
7.	Кадастровый номер или иной государственный учетный номер (инвентарный) объекта недвижимости, расположенного на земельном участке	-
8.	Вид (виды) разрешенного использования	для садоводства
8.1.	Дополнительные сведения об использовании земельного участка	-
9.	Сведения о земельных участках (землях общего пользования, территории общего пользования), посредством которых обеспечивается доступ	Земли общего пользования
10.	Иные сведения	-

4. Пояснения к сведениям об уточняемом земельном участке с кадастровым номером 38:06:141904:2895 :

1.	-

Сведения об уточняемых земельных участках, необходимые для исправления реестровых ошибок в сведениях о местоположении их границ

1. Сведения о характерных точках границ уточняемого земельного участка с кадастровым номером 38:06:141904:2896 :

Система координат МСК-38, зона 3 **Зона № 3**

Обозначение характерных точек границ	Координаты, м				Метод определения координат	Формулы, примененные для расчета средней квадратической погрешности определения координат характерных точек границ (Mt), с подставленными в такие формулы значениями и итоговые (вычисленные) значения Mt, м	Описание закрепления точки
	содержатся в Едином государственном реестре недвижимости		определены в результате выполнения комплексных кадастровых работ				
	X	Y	X	Y			
1	2	3	4	5	6	7	8
н264У	-	-	383493.76	3354588.42	Аналитический метод	0.20	-
31	-	-	383494.65	3354628.48	Аналитический метод	0.20	-
н255У	-	-	383476.38	3354629.47	Аналитический метод	0.20	-
н254У	-	-	383475.49	3354629.55	Аналитический метод	0.20	-
н263У	-	-	383473.51	3354589.34	Аналитический метод	0.20	-
н264У	-	-	383493.76	3354588.42	Аналитический метод	0.20	-

2. Сведения о частях границ уточняемого земельного участка с кадастровым номером 38:06:141904:2896 :

Обозначение части границ		Горизонтальное проложение (S), м	Описание прохождения части границ	Сведения о согласовании местоположения границ (согласовано/спорное)
от т.	до т.			
1	2	3	4	5
н264У	31	40.07	-	-
31	н255У	18.30	-	-
н255У	н254У	0.89	-	-
н254У	н263У	40.26	-	-
н263У	н264У	20.27	-	-

3. Сведения о характеристиках уточняемого земельного участка с кадастровым номером 38:06:141904:2896 :

№ п/п	Наименование характеристики	Значение характеристики
1	2	3
1.	Адрес земельного участка	Российская Федерация, 664000, Иркутская область, район Иркутский
1.1.	Сведения о местоположении земельного участка (при отсутствии адреса) в структурированном в соответствии с федеральной информационной адресной системой виде	-
1.2.	Дополнительные сведения о местоположении земельного участка	Российская Федерация, Иркутская область, Иркутский район, садоводческое некоммерческое товарищество "Зеленый сад"
2.	Площадь земельного участка ± величина погрешности определения (вычисления) площади (P ± ΔP), м2	792 ± 20
3.	Формула, примененная для расчета предельной допустимой погрешности определения площади земельного участка, с подставленными значениями и итоговые (вычисленные) значения (ΔP), м2	ΔP = 3,5*0,2*√P
4.	Площадь земельного участка согласно сведениям Единого государственного реестра недвижимости (Ркад), м2	-
5.	Оценка расхождения Р и Ркад (Р - Ркад), м2	-
6.	Предельные минимальный и максимальный размеры земельного участка (Рмин и Рмакс), м2	-
7.	Кадастровый номер или иной государственный учетный номер (инвентарный) объекта недвижимости, расположенного на земельном участке	-
8.	Вид (виды) разрешенного использования	для садоводства
8.1.	Дополнительные сведения об использовании земельного участка	-
9.	Сведения о земельных участках (землях общего пользования, территории общего пользования), посредством которых обеспечивается доступ	Земли общего пользования
10.	Иные сведения	На земельном участке расположено здание с кадастровым номером 38:06:141904:4380

4. Пояснения к сведениям об уточняемом земельном участке с кадастровым номером 38:06:141904:2896 :

1.	-

Сведения об уточняемых земельных участках, необходимые для исправления реестровых ошибок в сведениях о местоположении их границ

1. Сведения о характерных точках границ уточняемого земельного участка с кадастровым номером 38:06:141904:2905 :

Система координат МСК-38, зона 3 — **Зона № 3**

Обозначение характерных точек границ	Координаты, м				Метод определения координат	Формулы, примененные для расчета средней квадратической погрешности определения координат характерных точек границ (Mt), с подставленными в такие формулы значениями и итоговые (вычисленные) значения Mt, м	Описание закрепления точки
	содержатся в Едином государственном реестре недвижимости		определены в результате выполнения комплексных кадастровых работ				
	X	Y	X	Y			
1	2	3	4	5	6	7	8
н608У	-	-	383111.19	3354380.41	Аналитический метод	0.20	-
н629У	-	-	383110.70	3354405.41	Аналитический метод	0.20	-
н638У	-	-	383081.46	3354404.33	Аналитический метод	0.20	-
н639У	-	-	383079.64	3354373.12	Аналитический метод	0.20	-
н607У	-	-	383104.97	3354373.90	Аналитический метод	0.20	-
н608У	-	-	383111.19	3354380.41	Аналитический метод	0.20	-

2. Сведения о частях границ уточняемого земельного участка с кадастровым номером 38:06:141904:2905 :

Обозначение части границ		Горизонтальное проложение (S), м	Описание прохождения части границ	Сведения о согласовании местоположения границ (согласовано/спорное)
от т.	до т.			
1	2	3	4	5
н608У	н629У	25.00	-	-
н629У	н638У	29.26	-	-
н638У	н639У	31.26	-	-
н639У	н607У	25.34	-	-
н607У	н608У	9.00	-	-

3. Сведения о характеристиках уточняемого земельного участка с кадастровым номером 38:06:141904:2905 :

№ п/п	Наименование характеристики	Значение характеристики
1	2	3
1.	Адрес земельного участка	Российская Федерация, 664000, Иркутская область, район Иркутский
1.1.	Сведения о местоположении земельного участка (при отсутствии адреса) в структурированном в соответствии с федеральной информационной адресной системой виде	-
1.2.	Дополнительные сведения о местоположении земельного участка	Российская Федерация, Иркутская область, Иркутский район, садоводческое некоммерческое товарищество "Зеленый сад", участок № 266
2.	Площадь земельного участка ± величина погрешности определения (вычисления) площади (Р ± ΔР), м2	931 ± 21
3.	Формула, примененная для расчета предельной допустимой погрешности определения площади земельного участка, с подставленными значениями и итоговые (вычисленные) значения (ΔР), м2	ΔР = 3,5*0,2*√Р
4.	Площадь земельного участка согласно сведениям Единого государственного реестра недвижимости (Ркад), м2	-
5.	Оценка расхождения Р и Ркад (Р - Ркад), м2	-
6.	Предельные минимальный и максимальный размеры земельного участка (Рмин и Рмакс), м2	-
7.	Кадастровый номер или иной государственный учетный номер (инвентарный) объекта недвижимости, расположенного на земельном участке	-
8.	Вид (виды) разрешенного использования	для ведения садоводства
8.1.	Дополнительные сведения об использовании земельного участка	-
9.	Сведения о земельных участках (землях общего пользования, территории общего пользования), посредством которых обеспечивается доступ	Земли общего пользования
10.	Иные сведения	-

4. Пояснения к сведениям об уточняемом земельном участке с кадастровым номером 38:06:141904:2905 :

1.	-

Сведения об уточняемых земельных участках, необходимые для исправления реестровых ошибок в сведениях о местоположении их границ

1. Сведения о характерных точках границ уточняемого земельного участка с кадастровым номером 38:06:141904:3269 :

Система координат МСК-38, зона 3 — **Зона № 3**

Обозначение характерных точек границ	Координаты, м				Метод определения координат	Формулы, примененные для расчета средней квадратической погрешности определения координат характерных точек границ (Mt), с подставленными в такие формулы значениями и итоговые (вычисленные) значения Mt, м	Описание закрепления точки
	содержатся в Едином государственном реестре недвижимости		определены в результате выполнения комплексных кадастровых работ				
	X	Y	X	Y			
1	2	3	4	5	6	7	8
н955У	-	-	383109.14	3354734.52	Аналитический метод	0.20	-
н786У	-	-	383061.55	3354733.81	Аналитический метод	0.20	-
н784У	-	-	383061.55	3354726.64	Аналитический метод	0.20	-
н785У	-	-	383062.69	3354726.64	Аналитический метод	0.20	-
н797У	-	-	383062.66	3354694.04	Аналитический метод	0.20	-
н956У	-	-	383109.09	3354692.47	Аналитический метод	0.20	-
н955У	-	-	383109.14	3354734.52	Аналитический метод	0.20	-

2. Сведения о частях границ уточняемого земельного участка с кадастровым номером 38:06:141904:3269 :

Обозначение части границ		Горизонтальное проложение (S), м	Описание прохождения части границ	Сведения о согласовании местоположения границ (согласовано/спорное)
от т.	до т.			
1	2	3	4	5
н955У	н786У	47.60	-	-
н786У	н784У	7.17	-	-
н784У	н785У	1.14	-	-
н785У	н797У	32.60	-	-
н797У	н956У	46.46	-	-
н956У	н955У	42.05	-	-

3. Сведения о характеристиках уточняемого земельного участка с кадастровым номером 38:06:141904:3269 :

№ п/п	Наименование характеристики	Значение характеристики
1	2	3
1.	Адрес земельного участка	Российская Федерация, 664000, Иркутская область, район Иркутский
1.1.	Сведения о местоположении земельного участка (при отсутствии адреса) в структурированном в соответствии с федеральной информационной адресной системой виде	-
1.2.	Дополнительные сведения о местоположении земельного участка	Иркутская область, Иркутский район, садоводческое некоммерческое товарищество "Зеленый сад", ул. Третья, участок № 245
2.	Площадь земельного участка ± величина погрешности определения (вычисления) площади (Р ± ΔР), м2	1908 ± 31
3.	Формула, примененная для расчета предельной допустимой погрешности определения площади земельного участка, с подставленными значениями и итоговые (вычисленные) значения (ΔР), м2	ΔР = 3,5*0,2*√Р
4.	Площадь земельного участка согласно сведениям Единого государственного реестра недвижимости (Ркад), м2	-
5.	Оценка расхождения Р и Ркад (Р - Ркад), м2	-
6.	Предельные минимальный и максимальный размеры земельного участка (Рмин и Рмакс), м2	-
7.	Кадастровый номер или иной государственный учетный номер (инвентарный) объекта недвижимости, расположенного на земельном участке	-
8.	Вид (виды) разрешенного использования	Для ведения садоводства
8.1.	Дополнительные сведения об использовании земельного участка	-
9.	Сведения о земельных участках (землях общего пользования, территории общего пользования), посредством которых обеспечивается доступ	Земли общего пользования
10.	Иные сведения	На земельном участке расположено здание с кадастровым номером 38:06:141904:3295

4. Пояснения к сведениям об уточняемом земельном участке с кадастровым номером 38:06:141904:3269 :

1.	-

Сведения об уточняемых земельных участках, необходимые для исправления реестровых ошибок в сведениях о местоположении их границ

1. Сведения о характерных точках границ уточняемого земельного участка с кадастровым номером 38:06:141904:3346 :

Система координат МСК-38, зона 3 **Зона № 3**

Обозначение характерных точек границ	Координаты, м				Метод определения координат	Формулы, примененные для расчета средней квадратической погрешности определения координат характерных точек границ (Mt), с подставленными в такие формулы значениями и итоговые (вычисленные) значения Mt, м	Описание закрепления точки
	содержатся в Едином государственном реестре недвижимости		определены в результате выполнения комплексных кадастровых работ				
	X	Y	X	Y			
1	2	3	4	5	6	7	8
н763У	-	-	383111.35	3354758.66	Аналитический метод	0.20	-
н764У	-	-	383061.54	3354757.88	Аналитический метод	0.20	-
н786У	-	-	383061.55	3354733.81	Аналитический метод	0.20	-
н955У	-	-	383109.14	3354734.52	Аналитический метод	0.20	-
н762У	-	-	383111.32	3354734.55	Аналитический метод	0.20	-
н763У	-	-	383111.35	3354758.66	Аналитический метод	0.20	-

2. Сведения о частях границ уточняемого земельного участка с кадастровым номером 38:06:141904:3346 :

Обозначение части границ		Горизонтальное проложение (S), м	Описание прохождения части границ	Сведения о согласовании местоположения границ (согласовано/спорное)
от т.	до т.			
1	2	3	4	5
н763У	н764У	49.82	-	-
н764У	н786У	24.07	-	-
н786У	н955У	47.60	-	-
н955У	н762У	2.18	-	-
н762У	н763У	24.11	-	-

3. Сведения о характеристиках уточняемого земельного участка с кадастровым номером 38:06:141904:3346 :

№ п/п	Наименование характеристики	Значение характеристики
1	2	3
1.	Адрес земельного участка	Российская Федерация, 664000, Иркутская область, район Иркутский
1.1.	Сведения о местоположении земельного участка (при отсутствии адреса) в структурированном в соответствии с федеральной информационной адресной системой виде	-
1.2.	Дополнительные сведения о местоположении земельного участка	Иркутская область, Иркутский район, садоводческое некоммерческое товарищество "Зеленый сад", ул. Вторая, участок № 246
2.	Площадь земельного участка ± величина погрешности определения (вычисления) площади (Р ± ΔР), м2	1199 ± 24
3.	Формула, примененная для расчета предельной допустимой погрешности определения площади земельного участка, с подставленными значениями и итоговые (вычисленные) значения (ΔР), м2	ΔР = 3,5*0,2*√Р
4.	Площадь земельного участка согласно сведениям Единого государственного реестра недвижимости (Ркад), м2	-
5.	Оценка расхождения Р и Ркад (Р - Ркад), м2	-
6.	Предельные минимальный и максимальный размеры земельного участка (Рмин и Рмакс), м2	-
7.	Кадастровый номер или иной государственный учетный номер (инвентарный) объекта недвижимости, расположенного на земельном участке	-
8.	Вид (виды) разрешенного использования	Для ведения садоводства
8.1.	Дополнительные сведения об использовании земельного участка	-
9.	Сведения о земельных участках (землях общего пользования, территории общего пользования), посредством которых обеспечивается доступ	Земли общего пользования
10.	Иные сведения	-

4. Пояснения к сведениям об уточняемом земельном участке с кадастровым номером 38:06:141904:3346 :

1.	-

Сведения об уточняемых земельных участках, необходимые для исправления реестровых ошибок в сведениях о местоположении их границ

1. Сведения о характерных точках границ уточняемого земельного участка с кадастровым номером 38:06:141904:3384 :

Система координат МСК-38, зона 3 **Зона № 3**

Обозначение характерных точек границ	Координаты, м				Метод определения координат	Формулы, примененные для расчета средней квадратической погрешности определения координат характерных точек границ (Mt), с подставленными в такие формулы значениями и итоговые (вычисленные) значения Mt, м	Описание закрепления точки
	содержатся в Едином государственном реестре недвижимости		определены в результате выполнения комплексных кадастровых работ				
	X	Y	X	Y			
1	2	3	4	5	6	7	8
н317У	-	-	383362.61	3354804.92	Аналитический метод	0.20	-
н315У	-	-	383341.64	3354805.87	Аналитический метод	0.20	-
н314У	-	-	383319.45	3354805.56	Аналитический метод	0.20	-
н326У	-	-	383320.57	3354771.50	Аналитический метод	0.20	-
н327У	-	-	383325.16	3354767.65	Аналитический метод	0.20	-
н328У	-	-	383361.23	3354767.18	Аналитический метод	0.20	-
н317У	-	-	383362.61	3354804.92	Аналитический метод	0.20	-

2. Сведения о частях границ уточняемого земельного участка с кадастровым номером 38:06:141904:3384 :

Обозначение части границ		Горизонтальное проложение (S), м	Описание прохождения части границ	Сведения о согласовании местоположения границ (согласовано/спорное)
от т.	до т.			
1	2	3	4	5
н317У	н315У	20.99	-	-
н315У	н314У	22.19	-	-
н314У	н326У	34.08	-	-
н326У	н327У	5.99	-	-
н327У	н328У	36.07	-	-
н328У	н317У	37.77	-	-

3. Сведения о характеристиках уточняемого земельного участка с кадастровым номером 38:06:141904:3384 :

№ п/п	Наименование характеристики	Значение характеристики
1	2	3
1.	Адрес земельного участка	Российская Федерация, 664000, Иркутская область, район Иркутский
1.1.	Сведения о местоположении земельного участка (при отсутствии адреса) в структурированном в соответствии с федеральной информационной адресной системой виде	-
1.2.	Дополнительные сведения о местоположении земельного участка	Иркутская область, Иркутский муниципальный район Иркутский, сельское поселение Ушаковское, территория снт Зеленый Сад, участок № 51
2.	Площадь земельного участка ± величина погрешности определения (вычисления) площади (Р ± ΔР), м2	1587 ± 28
3.	Формула, примененная для расчета предельной допустимой погрешности определения площади земельного участка, с подставленными значениями и итоговые (вычисленные) значения (ΔР), м2	ΔР = 3,5*0,2*√Р
4.	Площадь земельного участка согласно сведениям Единого государственного реестра недвижимости (Ркад), м2	-
5.	Оценка расхождения Р и Ркад (Р - Ркад), м2	-
6.	Предельные минимальный и максимальный размеры земельного участка (Рмин и Рмакс), м2	-
7.	Кадастровый номер или иной государственный учетный номер (инвентарный) объекта недвижимости, расположенного на земельном участке	-
8.	Вид (виды) разрешенного использования	Для ведения садоводства
8.1.	Дополнительные сведения об использовании земельного участка	-
9.	Сведения о земельных участках (землях общего пользования, территории общего пользования), посредством которых обеспечивается доступ	Земли общего пользования
10.	Иные сведения	На земельном участке расположено здание с кадастровым номером 38:06:141904:3534

4. Пояснения к сведениям об уточняемом земельном участке с кадастровым номером 38:06:141904:3384 :

1.	-

Сведения об уточняемых земельных участках, необходимые для исправления реестровых ошибок в сведениях о местоположении их границ

1. Сведения о характерных точках границ уточняемого земельного участка с кадастровым номером 38:06:141904:3402 :

Система координат МСК-38, зона 3 **Зона № 3**

Обозначение характерных точек границ	Координаты, м				Метод определения координат	Формулы, примененные для расчета средней квадратической погрешности определения координат характерных точек границ (Mt), с подставленными в такие формулы значениями и итоговые (вычисленные) значения Mt, м	Описание закрепления точки
	содержатся в Едином государственном реестре недвижимости		определены в результате выполнения комплексных кадастровых работ				
	X	Y	X	Y			
1	2	3	4	5	6	7	8
н438У	-	-	383242.67	3354596.03	Аналитический метод	0.20	-
н439У	-	-	383222.79	3354596.89	Аналитический метод	0.20	-
н451У	-	-	383220.29	3354557.19	Аналитический метод	0.20	-
н452У	-	-	383240.34	3354556.19	Аналитический метод	0.20	-
н437У	-	-	383242.67	3354595.78	Аналитический метод	0.20	-
н438У	-	-	383242.67	3354596.03	Аналитический метод	0.20	-

2. Сведения о частях границ уточняемого земельного участка с кадастровым номером 38:06:141904:3402 :

Обозначение части границ		Горизонтальное проложение (S), м	Описание прохождения части границ	Сведения о согласовании местоположения границ (согласовано/спорное)
от т.	до т.			
1	2	3	4	5
н438У	н439У	19.90	-	-
н439У	н451У	39.78	-	-
н451У	н452У	20.07	-	-
н452У	н437У	39.66	-	-
н437У	н438У	0.25	-	-

3. Сведения о характеристиках уточняемого земельного участка с кадастровым номером 38:06:141904:3402 :

№ п/п	Наименование характеристики	Значение характеристики
1	2	3
1.	Адрес земельного участка	Российская Федерация, 664000, Иркутская область, район Иркутский
1.1.	Сведения о местоположении земельного участка (при отсутствии адреса) в структурированном в соответствии с федеральной информационной адресной системой виде	-
1.2.	Дополнительные сведения о местоположении земельного участка	Иркутская область, Иркутский район, садоводческое некоммерческое товарищество "Зеленый сад", участок № 201

3. Сведения о характеристиках уточняемого земельного участка с кадастровым номером 38:06:141904:3402 :

№ п/п	Наименование характеристики	Значение характеристики
1	2	3
2.	Площадь земельного участка ± величина погрешности определения (вычисления) площади (P ± ΔP), м2	797 ± 20
3.	Формула, примененная для расчета предельной допустимой погрешности определения площади земельного участка, с подставленными значениями и итоговые (вычисленные) значения (ΔP), м2	ΔP = 3,5*0,2*√P
4.	Площадь земельного участка согласно сведениям Единого государственного реестра недвижимости (Ркад), м2	-
5.	Оценка расхождения Р и Ркад (Р - Ркад), м2	-
6.	Предельные минимальный и максимальный размеры земельного участка (Рмин и Рмакс), м2	-
7.	Кадастровый номер или иной государственный учетный номер (инвентарный) объекта недвижимости, расположенного на земельном участке	-
8.	Вид (виды) разрешенного использования	садоводство
8.1.	Дополнительные сведения об использовании земельного участка	-
9.	Сведения о земельных участках (землях общего пользования, территории общего пользования), посредством которых обеспечивается доступ	Земли общего пользования
10.	Иные сведения	-

4. Пояснения к сведениям об уточняемом земельном участке с кадастровым номером 38:06:141904:3402 :

1.	-

Сведения об уточняемых земельных участках, необходимые для исправления реестровых ошибок в сведениях о местоположении их границ

1. Сведения о характерных точках границ уточняемого земельного участка с кадастровым номером 38:06:141904:3413 :

Система координат МСК-38, зона 3 **Зона № 3**

Обозначение характерных точек границ	Координаты, м				Метод определения координат	Формулы, примененные для расчета средней квадратической погрешности определения координат характерных точек границ (Mt), с подставленными в такие формулы значениями и итоговые (вычисленные) значения Mt, м	Описание закрепления точки
	содержатся в Едином государственном реестре недвижимости		определены в результате выполнения комплексных кадастровых работ				
	X	Y	X	Y			
1	2	3	4	5	6	7	8
н766У	-	-	382997.81	3354756.77	Аналитический метод	0.20	-
н767У	-	-	382966.32	3354757.17	Аналитический метод	0.20	-
н779У	-	-	382965.28	3354725.32	Аналитический метод	0.20	-
н780У	-	-	382984.82	3354725.59	Аналитический метод	0.20	-
н781У	-	-	382997.41	3354725.83	Аналитический метод	0.20	-
н766У	-	-	382997.81	3354756.77	Аналитический метод	0.20	-

2. Сведения о частях границ уточняемого земельного участка с кадастровым номером 38:06:141904:3413 :

Обозначение части границ		Горизонтальное проложение (S), м	Описание прохождения части границ	Сведения о согласовании местоположения границ (согласовано/спорное)
от т.	до т.			
1	2	3	4	5
н766У	н767У	31.49	-	-
н767У	н779У	31.87	-	-
н779У	н780У	19.54	-	-
н780У	н781У	12.59	-	-
н781У	н766У	30.94	-	-

3. Сведения о характеристиках уточняемого земельного участка с кадастровым номером 38:06:141904:3413 :

№ п/п	Наименование характеристики	Значение характеристики
1	2	3
1.	Адрес земельного участка	Российская Федерация, 664000, Иркутская область, район Иркутский
1.1.	Сведения о местоположении земельного участка (при отсутствии адреса) в структурированном в соответствии с федеральной информационной адресной системой виде	-
1.2.	Дополнительные сведения о местоположении земельного участка	Российская Федерация, Иркутская область, Иркутский район, садоводческое некоммерческое товарищество "Зеленый сад"

3. Сведения о характеристиках уточняемого земельного участка с кадастровым номером 38:06:141904:3413 :

№ п/п	Наименование характеристики	Значение характеристики
1	2	3
2.	Площадь земельного участка ± величина погрешности определения (вычисления) площади (P ± ΔP), м2	999 ± 22
3.	Формула, примененная для расчета предельной допустимой погрешности определения площади земельного участка, с подставленными значениями и итоговые (вычисленные) значения (ΔP), м2	ΔP = 3,5*0,2*√P
4.	Площадь земельного участка согласно сведениям Единого государственного реестра недвижимости (Ркад), м2	-
5.	Оценка расхождения Р и Ркад (Р - Ркад), м2	-
6.	Предельные минимальный и максимальный размеры земельного участка (Рмин и Рмакс), м2	-
7.	Кадастровый номер или иной государственный учетный номер (инвентарный) объекта недвижимости, расположенного на земельном участке	-
8.	Вид (виды) разрешенного использования	для ведения садоводства
8.1.	Дополнительные сведения об использовании земельного участка	-
9.	Сведения о земельных участках (землях общего пользования, территории общего пользования), посредством которых обеспечивается доступ	Земли общего пользования
10.	Иные сведения	На земельном участке расположено здание с кадастровым номером 38:06:141904:4087

4. Пояснения к сведениям об уточняемом земельном участке с кадастровым номером 38:06:141904:3413 :

1.	-

Сведения об уточняемых земельных участках, необходимые для исправления реестровых ошибок в сведениях о местоположении их границ

1. Сведения о характерных точках границ уточняемого земельного участка с кадастровым номером 38:06:141904:3415 :

Система координат МСК-38, зона 3 **Зона № 3**

Обозначение характерных точек границ	Координаты, м				Метод определения координат	Формулы, примененные для расчета средней квадратической погрешности определения координат характерных точек границ (Mt), с подставленными в такие формулы значениями и итоговые (вычисленные) значения Mt, м	Описание закрепления точки
	содержатся в Едином государственном реестре недвижимости		определены в результате выполнения комплексных кадастровых работ				
	X	Y	X	Y			
1	2	3	4	5	6	7	8
н876У	-	-	383237.29	3354710.04	Аналитический метод	0.20	-
н877У	-	-	383237.35	3354722.71	Аналитический метод	0.20	-
н518У	-	-	383237.39	3354760.98	Аналитический метод	0.20	-
н819У	-	-	383218.98	3354760.73	Аналитический метод	0.20	-
н532У	-	-	383222.33	3354710.49	Аналитический метод	0.20	-
н533У	-	-	383222.40	3354709.04	Аналитический метод	0.20	-
н876У	-	-	383237.29	3354710.04	Аналитический метод	0.20	-

2. Сведения о частях границ уточняемого земельного участка с кадастровым номером 38:06:141904:3415 :

Обозначение части границ		Горизонтальное проложение (S), м	Описание прохождения части границ	Сведения о согласовании местоположения границ (согласовано/спорное)
от т.	до т.			
1	2	3	4	5
н876У	н877У	12.67	-	-
н877У	н518У	38.27	-	-
н518У	н819У	18.41	-	-
н819У	н532У	50.35	-	-
н532У	н533У	1.45	-	-
н533У	н876У	14.92	-	-

3. Сведения о характеристиках уточняемого земельного участка с кадастровым номером 38:06:141904:3415 :

№ п/п	Наименование характеристики	Значение характеристики
1	2	3
1.	Адрес земельного участка	Российская Федерация, 664000, Иркутская область, район Иркутский
1.1.	Сведения о местоположении земельного участка (при отсутствии адреса) в структурированном в соответствии с федеральной информационной адресной системой виде	-
1.2.	Дополнительные сведения о местоположении земельного участка	Иркутская область, Иркутский район, 13 км. автодороги Иркутск-Голоустное, садоводческое некоммерческое товарищество "Зеленый сад"
2.	Площадь земельного участка ± величина погрешности определения (вычисления) площади (P ± ΔP), м2	856 ± 20
3.	Формула, примененная для расчета предельной допустимой погрешности определения площади земельного участка, с подставленными значениями и итоговые (вычисленные) значения (ΔP), м2	ΔP = 3,5*0,2*√P
4.	Площадь земельного участка согласно сведениям Единого государственного реестра недвижимости (Ркад), м2	-
5.	Оценка расхождения Р и Ркад (Р - Ркад), м2	-
6.	Предельные минимальный и максимальный размеры земельного участка (Рмин и Рмакс), м2	-
7.	Кадастровый номер или иной государственный учетный номер (инвентарный) объекта недвижимости, расположенного на земельном участке	-
8.	Вид (виды) разрешенного использования	для ведения садоводства
8.1.	Дополнительные сведения об использовании земельного участка	-
9.	Сведения о земельных участках (землях общего пользования, территории общего пользования), посредством которых обеспечивается доступ	Земли общего пользования
10.	Иные сведения	-

4. Пояснения к сведениям об уточняемом земельном участке с кадастровым номером 38:06:141904:3415 :

1.	-

Сведения об уточняемых земельных участках, необходимые для исправления реестровых ошибок в сведениях о местоположении их границ

1. Сведения о характерных точках границ уточняемого земельного участка с кадастровым номером 38:06:141904:3416 :

Система координат МСК-38, зона 3 **Зона № 3**

Обозначение характерных точек границ	Координаты, м				Метод определения координат	Формулы, примененные для расчета средней квадратической погрешности определения координат характерных точек границ (Mt), с подставленными в такие формулы значениями и итоговые (вычисленные) значения Mt, м	Описание закрепления точки
	содержатся в Едином государственном реестре недвижимости		определены в результате выполнения комплексных кадастровых работ				
	X	Y	X	Y			
1	2	3	4	5	6	7	8
н532У	-	-	383222.33	3354710.49	Аналитический метод	0.20	-
н519У	-	-	383218.98	3354760.73	Аналитический метод	0.20	-
н520У	-	-	383198.38	3354760.34	Аналитический метод	0.20	-
н521У	-	-	383198.87	3354755.95	Аналитический метод	0.20	-
н531У	-	-	383202.19	3354709.30	Аналитический метод	0.20	-
н532У	-	-	383222.33	3354710.49	Аналитический метод	0.20	-

2. Сведения о частях границ уточняемого земельного участка с кадастровым номером 38:06:141904:3416 :

Обозначение части границ		Горизонтальное проложение (S), м	Описание прохождения части границ	Сведения о согласовании местоположения границ (согласовано/спорное)
от т.	до т.			
1	2	3	4	5
н532У	н519У	50.35	-	-
н519У	н520У	20.60	-	-
н520У	н521У	4.42	-	-
н521У	н531У	46.77	-	-
н531У	н532У	20.18	-	-

3. Сведения о характеристиках уточняемого земельного участка с кадастровым номером 38:06:141904:3416 :

№ п/п	Наименование характеристики	Значение характеристики
1	2	3
1.	Адрес земельного участка	Российская Федерация, 664000, Иркутская область, район Иркутский
1.1.	Сведения о местоположении земельного участка (при отсутствии адреса) в структурированном в соответствии с федеральной информационной адресной системой виде	-
1.2.	Дополнительные сведения о местоположении земельного участка	Иркутская область, Иркутский район, 13 км. автодороги Иркутск-Голоустное, садоводческое некоммерческое товарищество "Зеленый сад"
2.	Площадь земельного участка ± величина погрешности определения (вычисления) площади (P ± ΔP), м2	1030 ± 22
3.	Формула, примененная для расчета предельной допустимой погрешности определения площади земельного участка, с подставленными значениями и итоговые (вычисленные) значения (ΔP), м2	ΔP = 3,5*0,2*√P
4.	Площадь земельного участка согласно сведениям Единого государственного реестра недвижимости (Ркад), м2	-
5.	Оценка расхождения Р и Ркад (Р - Ркад), м2	-
6.	Предельные минимальный и максимальный размеры земельного участка (Рмин и Рмакс), м2	-
7.	Кадастровый номер или иной государственный учетный номер (инвентарный) объекта недвижимости, расположенного на земельном участке	-
8.	Вид (виды) разрешенного использования	для ведения садоводства
8.1.	Дополнительные сведения об использовании земельного участка	-
9.	Сведения о земельных участках (землях общего пользования, территории общего пользования), посредством которых обеспечивается доступ	Земли общего пользования
10.	Иные сведения	На земельном участке расположено здание с кадастровым номером 38:06:141904:2761

4. Пояснения к сведениям об уточняемом земельном участке с кадастровым номером 38:06:141904:3416 :

1.	-

Сведения об уточняемых земельных участках, необходимые для исправления реестровых ошибок в сведениях о местоположении их границ

1. Сведения о характерных точках границ уточняемого земельного участка с кадастровым номером 38:06:141904:3463 :

Система координат МСК-38, зона 3 — **Зона № 3**

Обозначение характерных точек границ	Координаты, м				Метод определения координат	Формулы, примененные для расчета средней квадратической погрешности определения координат характерных точек границ (Mt), с подставленными в такие формулы значениями и итоговые (вычисленные) значения Mt, м	Описание закрепления точки
	содержатся в Едином государственном реестре недвижимости		определены в результате выполнения комплексных кадастровых работ				
	X	Y	X	Y			
1	2	3	4	5	6	7	8
н743У	-	-	382982.90	3354653.54	Аналитический метод	0.20	-
н742У	-	-	382960.45	3354654.71	Аналитический метод	0.20	-
н755У	-	-	382959.25	3354617.80	Аналитический метод	0.20	-
н756У	-	-	382980.15	3354616.51	Аналитический метод	0.20	-
н743У	-	-	382982.90	3354653.54	Аналитический метод	0.20	-

2. Сведения о частях границ уточняемого земельного участка с кадастровым номером 38:06:141904:3463 :

Обозначение части границ		Горизонтальное проложение (S), м	Описание прохождения части границ	Сведения о согласовании местоположения границ (согласовано/спорное)
от т.	до т.			
1	2	3	4	5
н743У	н742У	22.48	-	-
н742У	н755У	36.93	-	-
н755У	н756У	20.94	-	-
н756У	н743У	37.13	-	-

3. Сведения о характеристиках уточняемого земельного участка с кадастровым номером 38:06:141904:3463 :

№ п/п	Наименование характеристики	Значение характеристики
1	2	3
1.	Адрес земельного участка	Российская Федерация, 664000, Иркутская область, район Иркутский
1.1.	Сведения о местоположении земельного участка (при отсутствии адреса) в структурированном в соответствии с федеральной информационной адресной системой виде	-
1.2.	Дополнительные сведения о местоположении земельного участка	Российская Федерация, Иркутская область, муниципальный район Иркутский, сельское поселение Ушаковское, территория снт Зеленый Сад, улица 4-я, земельный участок № 321
2.	Площадь земельного участка ± величина погрешности определения (вычисления) площади (P ± ΔP), м2	804 ± 20
3.	Формула, примененная для расчета предельной допустимой погрешности определения площади земельного участка, с подставленными значениями и итоговые (вычисленные) значения (ΔP), м2	ΔP = 3,5*0,2*√P
4.	Площадь земельного участка согласно сведениям Единого государственного реестра недвижимости (Ркад), м2	-
5.	Оценка расхождения Р и Ркад (Р - Ркад), м2	-
6.	Предельные минимальный и максимальный размеры земельного участка (Рмин и Рмакс), м2	-
7.	Кадастровый номер или иной государственный учетный номер (инвентарный) объекта недвижимости, расположенного на земельном участке	-
8.	Вид (виды) разрешенного использования	ведение садоводства
8.1.	Дополнительные сведения об использовании земельного участка	-
9.	Сведения о земельных участках (землях общего пользования, территории общего пользования), посредством которых обеспечивается доступ	Земли общего пользования
10.	Иные сведения	-

4. Пояснения к сведениям об уточняемом земельном участке с кадастровым номером 38:06:141904:3463 :

1.	-

Сведения об уточняемых земельных участках, необходимые для исправления реестровых ошибок в сведениях о местоположении их границ

1. Сведения о характерных точках границ уточняемого земельного участка с кадастровым номером 38:06:141904:3470 :

Система координат МСК-38, зона 3 — **Зона № 3**

Обозначение характерных точек границ	Координаты, м				Метод определения координат	Формулы, примененные для расчета средней квадратической погрешности определения координат характерных точек границ (Mt), с подставленными в такие формулы значениями и итоговые (вычисленные) значения Mt, м	Описание закрепления точки
	содержатся в Едином государственном реестре недвижимости		определены в результате выполнения комплексных кадастровых работ				
	X	Y	X	Y			
1	2	3	4	5	6	7	8
н287У	-	-	383488.23	3354715.94	Аналитический метод	0.20	-
н286У	-	-	383479.78	3354716.03	Аналитический метод	0.20	-
н285У	-	-	383458.90	3354716.10	Аналитический метод	0.20	-
н295У	-	-	383457.21	3354674.95	Аналитический метод	0.20	-
н296У	-	-	383487.55	3354674.04	Аналитический метод	0.20	-
н287У	-	-	383488.23	3354715.94	Аналитический метод	0.20	-

2. Сведения о частях границ уточняемого земельного участка с кадастровым номером 38:06:141904:3470 :

Обозначение части границ		Горизонтальное проложение (S), м	Описание прохождения части границ	Сведения о согласовании местоположения границ (согласовано/спорное)
от т.	до т.			
1	2	3	4	5
н287У	н286У	8.45	-	-
н286У	н285У	20.88	-	-
н285У	н295У	41.18	-	-
н295У	н296У	30.35	-	-
н296У	н287У	41.91	-	-

3. Сведения о характеристиках уточняемого земельного участка с кадастровым номером 38:06:141904:3470 :

№ п/п	Наименование характеристики	Значение характеристики
1	2	3
1.	Адрес земельного участка	Российская Федерация, 664000, Иркутская область, район Иркутский
1.1.	Сведения о местоположении земельного участка (при отсутствии адреса) в структурированном в соответствии с федеральной информационной адресной системой виде	-
1.2.	Дополнительные сведения о местоположении земельного участка	Российская Федерация, Иркутская область, муниципальный район Иркутский, сельское поселение Ушаковское, территория снт Зеленый Сад, земельный участок 65
2.	Площадь земельного участка ± величина погрешности определения (вычисления) площади (P ± ΔP), м2	1240 ± 25
3.	Формула, примененная для расчета предельной допустимой погрешности определения площади земельного участка, с подставленными значениями и итоговые (вычисленные) значения (ΔP), м2	ΔP = 3,5*0,2*√P
4.	Площадь земельного участка согласно сведениям Единого государственного реестра недвижимости (Ркад), м2	-
5.	Оценка расхождения Р и Ркад (Р - Ркад), м2	-
6.	Предельные минимальный и максимальный размеры земельного участка (Рмин и Рмакс), м2	-
7.	Кадастровый номер или иной государственный учетный номер (инвентарный) объекта недвижимости, расположенного на земельном участке	-
8.	Вид (виды) разрешенного использования	ведение садоводства
8.1.	Дополнительные сведения об использовании земельного участка	-
9.	Сведения о земельных участках (землях общего пользования, территории общего пользования), посредством которых обеспечивается доступ	Земли общего пользования
10.	Иные сведения	На земельном участке расположено здание с кадастровым номером 38:06:141904:3379

4. Пояснения к сведениям об уточняемом земельном участке с кадастровым номером 38:06:141904:3470 :

1.	-

Сведения об уточняемых земельных участках, необходимые для исправления реестровых ошибок в сведениях о местоположении их границ

1. Сведения о характерных точках границ уточняемого земельного участка с кадастровым номером 38:06:141904:3542 :

Система координат МСК-38, зона 3 **Зона № 3**

Обозначение характерных точек границ	Координаты, м				Метод определения координат	Формулы, примененные для расчета средней квадратической погрешности определения координат характерных точек границ (Mt), с подставленными в такие формулы значениями и итоговые (вычисленные) значения Mt, м	Описание закрепления точки
	содержатся в Едином государственном реестре недвижимости		определены в результате выполнения комплексных кадастровых работ				
	X	Y	X	Y			
1	2	3	4	5	6	7	8
н616У	-	-	382999.55	3354439.14	Аналитический метод	0.20	-
н617У	-	-	382982.49	3354439.88	Аналитический метод	0.20	-
н623У	-	-	382982.07	3354404.68	Аналитический метод	0.20	-
н624У	-	-	382998.93	3354404.78	Аналитический метод	0.20	-
н616У	-	-	382999.55	3354439.14	Аналитический метод	0.20	-

2. Сведения о частях границ уточняемого земельного участка с кадастровым номером 38:06:141904:3542 :

Обозначение части границ		Горизонтальное проложение (S), м	Описание прохождения части границ	Сведения о согласовании местоположения границ (согласовано/спорное)
от т.	до т.			
1	2	3	4	5
н616У	н617У	17.08	-	-
н617У	н623У	35.20	-	-
н623У	н624У	16.86	-	-
н624У	н616У	34.37	-	-

3. Сведения о характеристиках уточняемого земельного участка с кадастровым номером 38:06:141904:3542 :

№ п/п	Наименование характеристики	Значение характеристики
1	2	3
1.	Адрес земельного участка	Российская Федерация, 664000, Иркутская область, район Иркутский
1.1.	Сведения о местоположении земельного участка (при отсутствии адреса) в структурированном в соответствии с федеральной информационной адресной системой виде	-
1.2.	Дополнительные сведения о местоположении земельного участка	Российская Федерация, Иркутская область, Иркутский район, 13 км автодороги Иркутск-Голоустное, дачное некоммерческое товарищество "Зеленый сад", ул. 6-я
2.	Площадь земельного участка ± величина погрешности определения (вычисления) площади (P ± ΔP), м2	590 ± 17
3.	Формула, примененная для расчета предельной допустимой погрешности определения площади земельного участка, с подставленными значениями и итоговые (вычисленные) значения (ΔP), м2	ΔP = 3,5*0,2*√P
4.	Площадь земельного участка согласно сведениям Единого государственного реестра недвижимости (Ркад), м2	-
5.	Оценка расхождения Р и Ркад (Р - Ркад), м2	-
6.	Предельные минимальный и максимальный размеры земельного участка (Рмин и Рмакс), м2	-
7.	Кадастровый номер или иной государственный учетный номер (инвентарный) объекта недвижимости, расположенного на земельном участке	-
8.	Вид (виды) разрешенного использования	для ведения дачного хозяйства
8.1.	Дополнительные сведения об использовании земельного участка	-
9.	Сведения о земельных участках (землях общего пользования, территории общего пользования), посредством которых обеспечивается доступ	Земли общего пользования
10.	Иные сведения	-

4. Пояснения к сведениям об уточняемом земельном участке с кадастровым номером 38:06:141904:3542 :

1.	-

Сведения об уточняемых земельных участках, необходимые для исправления реестровых ошибок в сведениях о местоположении их границ

1. Сведения о характерных точках границ уточняемого земельного участка с кадастровым номером 38:06:141904:3558 :

Система координат МСК-38, зона 3 **Зона № 3**

Обозначение характерных точек границ	Координаты, м				Метод определения координат	Формулы, примененные для расчета средней квадратической погрешности определения координат характерных точек границ (Mt), с подставленными в такие формулы значениями и итоговые (вычисленные) значения Mt, м	Описание закрепления точки
	содержатся в Едином государственном реестре недвижимости		определены в результате выполнения комплексных кадастровых работ				
	X	Y	X	Y			
1	2	3	4	5	6	7	8
н659У	-	-	382944.31	3354487.93	Аналитический метод	0.20	-
н658У	-	-	382933.71	3354488.56	Аналитический метод	0.20	-
н657У	-	-	382924.82	3354489.24	Аналитический метод	0.20	-
н674У	-	-	382922.23	3354448.68	Аналитический метод	0.20	-
н675У	-	-	382941.77	3354447.57	Аналитический метод	0.20	-
н659У	-	-	382944.31	3354487.93	Аналитический метод	0.20	-

2. Сведения о частях границ уточняемого земельного участка с кадастровым номером 38:06:141904:3558 :

Обозначение части границ		Горизонтальное проложение (S), м	Описание прохождения части границ	Сведения о согласовании местоположения границ (согласовано/спорное)
от т.	до т.			
1	2	3	4	5
н659У	н658У	10.62	-	-
н658У	н657У	8.92	-	-
н657У	н674У	40.64	-	-
н674У	н675У	19.57	-	-
н675У	н659У	40.44	-	-

3. Сведения о характеристиках уточняемого земельного участка с кадастровым номером 38:06:141904:3558 :

№ п/п	Наименование характеристики	Значение характеристики
1	2	3
1.	Адрес земельного участка	Российская Федерация, 664000, Иркутская область, район Иркутский
1.1.	Сведения о местоположении земельного участка (при отсутствии адреса) в структурированном в соответствии с федеральной информационной адресной системой виде	-
1.2.	Дополнительные сведения о местоположении земельного участка	Российская Федерация, Иркутская область, муниципальный район Иркутский, сельское поселение Ушаковское, территория снт Зеленый Сад, улица 6-я, земельный участок 47
2.	Площадь земельного участка ± величина погрешности определения (вычисления) площади (P ± ΔP), м2	792 ± 22
3.	Формула, примененная для расчета предельной допустимой погрешности определения площади земельного участка, с подставленными значениями и итоговые (вычисленные) значения (ΔP), м2	ΔP = 3,5*0,2*√P
4.	Площадь земельного участка согласно сведениям Единого государственного реестра недвижимости (Ркад), м2	-
5.	Оценка расхождения Р и Ркад (Р - Ркад), м2	-
6.	Предельные минимальный и максимальный размеры земельного участка (Рмин и Рмакс), м2	-
7.	Кадастровый номер или иной государственный учетный номер (инвентарный) объекта недвижимости, расположенного на земельном участке	-
8.	Вид (виды) разрешенного использования	Для ведения садоводства
8.1.	Дополнительные сведения об использовании земельного участка	-
9.	Сведения о земельных участках (землях общего пользования, территории общего пользования), посредством которых обеспечивается доступ	Земли общего пользования
10.	Иные сведения	-

4. Пояснения к сведениям об уточняемом земельном участке с кадастровым номером 38:06:141904:3558 :

1.	-

Сведения об уточняемых земельных участках, необходимые для исправления реестровых ошибок в сведениях о местоположении их границ

1. Сведения о характерных точках границ уточняемого земельного участка с кадастровым номером 38:06:141904:3559 :

Система координат МСК-38, зона 3 — **Зона № 3**

Обозначение характерных точек границ	Координаты, м				Метод определения координат	Формулы, примененные для расчета средней квадратической погрешности определения координат характерных точек границ (Mt), с подставленными в такие формулы значениями и итоговые (вычисленные) значения Mt, м	Описание закрепления точки
	содержатся в Едином государственном реестре недвижимости		определены в результате выполнения комплексных кадастровых работ				
	X	Y	X	Y			
1	2	3	4	5	6	7	8
н657У	-	-	382924.82	3354489.24	Аналитический метод	0.20	-
н672У	-	-	382910.34	3354490.36	Аналитический метод	0.20	-
н914У	-	-	382901.77	3354452.74	Аналитический метод	0.20	-
н673У	-	-	382906.91	3354449.55	Аналитический метод	0.20	-
н674У	-	-	382922.23	3354448.68	Аналитический метод	0.20	-
н657У	-	-	382924.82	3354489.24	Аналитический метод	0.20	-

2. Сведения о частях границ уточняемого земельного участка с кадастровым номером 38:06:141904:3559 :

Обозначение части границ		Горизонтальное проложение (S), м	Описание прохождения части границ	Сведения о согласовании местоположения границ (согласовано/спорное)
от т.	до т.			
1	2	3	4	5
н657У	н672У	14.52	-	-
н672У	н914У	38.58	-	-
н914У	н673У	6.05	-	-
н673У	н674У	15.34	-	-
н674У	н657У	40.64	-	-

3. Сведения о характеристиках уточняемого земельного участка с кадастровым номером 38:06:141904:3559 :

№ п/п	Наименование характеристики	Значение характеристики
1	2	3
1.	Адрес земельного участка	Российская Федерация, 664000, Иркутская область, район Иркутский
1.1.	Сведения о местоположении земельного участка (при отсутствии адреса) в структурированном в соответствии с федеральной информационной адресной системой виде	-
1.2.	Дополнительные сведения о местоположении земельного участка	Российская Федерация, Иркутская область, муниципальный район Иркутский, сельское поселение Ушаковское, территория СНТ Зеленый Сад, улица 6-я, земельный участок 49
2.	Площадь земельного участка ± величина погрешности определения (вычисления) площади (Р ± ΔР), м2	720 ± 22
3.	Формула, примененная для расчета предельной допустимой погрешности определения площади земельного участка, с подставленными значениями и итоговые (вычисленные) значения (ΔР), м2	ΔР = 3,5*0,2*√Р
4.	Площадь земельного участка согласно сведениям Единого государственного реестра недвижимости (Ркад), м2	-
5.	Оценка расхождения Р и Ркад (Р - Ркад), м2	-
6.	Предельные минимальный и максимальный размеры земельного участка (Рмин и Рмакс), м2	-
7.	Кадастровый номер или иной государственный учетный номер (инвентарный) объекта недвижимости, расположенного на земельном участке	-
8.	Вид (виды) разрешенного использования	Для ведения садоводства
8.1.	Дополнительные сведения об использовании земельного участка	-
9.	Сведения о земельных участках (землях общего пользования, территории общего пользования), посредством которых обеспечивается доступ	Земли общего пользования
10.	Иные сведения	-

4. Пояснения к сведениям об уточняемом земельном участке с кадастровым номером 38:06:141904:3559 :

1.	-

Сведения об уточняемых земельных участках, необходимые для исправления реестровых ошибок в сведениях о местоположении их границ

1. Сведения о характерных точках границ уточняемого земельного участка с кадастровым номером 38:06:141904:3560 :

Система координат МСК-38, зона 3 — **Зона № 3**

Обозначение характерных точек границ	Координаты, м				Метод определения координат	Формулы, примененные для расчета средней квадратической погрешности определения координат характерных точек границ (Mt), с подставленными в такие формулы значениями и итоговые (вычисленные) значения Mt, м	Описание закрепления точки
	содержатся в Едином государственном реестре недвижимости		определены в результате выполнения комплексных кадастровых работ				
	X	Y	X	Y			
1	2	3	4	5	6	7	8
н595У	-	-	383089.42	3354854.79	Аналитический метод	0.20	-
н592У	-	-	383088.81	3354894.11	Аналитический метод	0.20	-
н593У	-	-	383082.58	3354895.43	Аналитический метод	0.20	-
н594У	-	-	383083.42	3354855.42	Аналитический метод	0.20	-
н595У	-	-	383089.42	3354854.79	Аналитический метод	0.20	-

2. Сведения о частях границ уточняемого земельного участка с кадастровым номером 38:06:141904:3560 :

Обозначение части границ		Горизонтальное проложение (S), м	Описание прохождения части границ	Сведения о согласовании местоположения границ (согласовано/спорное)
от т.	до т.			
1	2	3	4	5
н595У	н592У	39.32	-	-
н592У	н593У	6.37	-	-
н593У	н594У	40.02	-	-
н594У	н595У	6.03	-	-

3. Сведения о характеристиках уточняемого земельного участка с кадастровым номером 38:06:141904:3560 :

№ п/п	Наименование характеристики	Значение характеристики
1	2	3
1.	Адрес земельного участка	Российская Федерация, 664000, Иркутская область, район Иркутский
1.1.	Сведения о местоположении земельного участка (при отсутствии адреса) в структурированном в соответствии с федеральной информационной адресной системой виде	-
1.2.	Дополнительные сведения о местоположении земельного участка	Иркутская область, Иркутский район,13 км автодороги Иркутск-Голоустное, садоводческое некоммерческое товарищество "Зеленый сад", улица Первая, участок № 226-а
2.	Площадь земельного участка ± величина погрешности определения (вычисления) площади (Р ± ΔР), м2	242 ± 11
3.	Формула, примененная для расчета предельной допустимой погрешности определения площади земельного участка, с подставленными значениями и итоговые (вычисленные) значения (ΔР), м2	ΔР = 3,5*0,2*√Р
4.	Площадь земельного участка согласно сведениям Единого государственного реестра недвижимости (Ркад), м2	-
5.	Оценка расхождения Р и Ркад (Р - Ркад), м2	-
6.	Предельные минимальный и максимальный размеры земельного участка (Рмин и Рмакс), м2	-
7.	Кадастровый номер или иной государственный учетный номер (инвентарный) объекта недвижимости, расположенного на земельном участке	-
8.	Вид (виды) разрешенного использования	под садоводство
8.1.	Дополнительные сведения об использовании земельного участка	-
9.	Сведения о земельных участках (землях общего пользования, территории общего пользования), посредством которых обеспечивается доступ	Земли общего пользования
10.	Иные сведения	-

4. Пояснения к сведениям об уточняемом земельном участке с кадастровым номером 38:06:141904:3560 :

1.	-

Сведения об уточняемых земельных участках, необходимые для исправления реестровых ошибок в сведениях о местоположении их границ

1. Сведения о характерных точках границ уточняемого земельного участка с кадастровым номером 38:06:141904:3566 :

Система координат МСК-38, зона 3 **Зона № 3**

Обозначение характерных точек границ	Координаты, м				Метод определения координат	Формулы, примененные для расчета средней квадратической погрешности определения координат характерных точек границ (Mt), с подставленными в такие формулы значениями и итоговые (вычисленные) значения Mt, м	Описание закрепления точки
	содержатся в Едином государственном реестре недвижимости		определены в результате выполнения комплексных кадастровых работ				
	X	Y	X	Y			
1	2	3	4	5	6	7	8
16	-	-	383602.17	3354496.56	Аналитический метод	0.20	-
н91У	-	-	383559.40	3354499.48	Аналитический метод	0.20	-
н92У	-	-	383559.07	3354495.47	Аналитический метод	0.20	-
н93У	-	-	383558.72	3354495.52	Аналитический метод	0.20	-
н94У	-	-	383556.19	3354476.76	Аналитический метод	0.20	-
15	-	-	383600.20	3354473.89	Аналитический метод	0.20	-
16	-	-	383602.17	3354496.56	Аналитический метод	0.20	-

2. Сведения о частях границ уточняемого земельного участка с кадастровым номером 38:06:141904:3566 :

Обозначение части границ		Горизонтальное проложение (S), м	Описание прохождения части границ	Сведения о согласовании местоположения границ (согласовано/спорное)
от т.	до т.			
1	2	3	4	5
16	н91У	42.87	-	-
н91У	н92У	4.02	-	-
н92У	н93У	0.35	-	-
н93У	н94У	18.93	-	-
н94У	15	44.10	-	-
15	16	22.76	-	-

3. Сведения о характеристиках уточняемого земельного участка с кадастровым номером 38:06:141904:3566 :

№ п/п	Наименование характеристики	Значение характеристики
1	2	3
1.	Адрес земельного участка	Российская Федерация, 664000, Иркутская область, район Иркутский
1.1.	Сведения о местоположении земельного участка (при отсутствии адреса) в структурированном в соответствии с федеральной информационной адресной системой виде	-
1.2.	Дополнительные сведения о местоположении земельного участка	Российская Федерация, Иркутская область, Иркутский район, Ушаковское муниципальное образование, территория садоводческого некоммерческого товарищества "Зеленый Сад", ул. Сосновая, з/у 27
2.	Площадь земельного участка ± величина погрешности определения (вычисления) площади (Р ± ΔР), м2	993 ± 22
3.	Формула, примененная для расчета предельной допустимой погрешности определения площади земельного участка, с подставленными значениями и итоговые (вычисленные) значения (ΔР), м2	ΔР = 3,5*0,2*√Р
4.	Площадь земельного участка согласно сведениям Единого государственного реестра недвижимости (Ркад), м2	-
5.	Оценка расхождения Р и Ркад (Р - Ркад), м2	-
6.	Предельные минимальный и максимальный размеры земельного участка (Рмин и Рмакс), м2	-
7.	Кадастровый номер или иной государственный учетный номер (инвентарный) объекта недвижимости, расположенного на земельном участке	-
8.	Вид (виды) разрешенного использования	Для ведения садоводства
8.1.	Дополнительные сведения об использовании земельного участка	-
9.	Сведения о земельных участках (землях общего пользования, территории общего пользования), посредством которых обеспечивается доступ	Земли общего пользования
10.	Иные сведения	-

4. Пояснения к сведениям об уточняемом земельном участке с кадастровым номером 38:06:141904:3566 :

1.	-

Сведения об уточняемых земельных участках, необходимые для исправления реестровых ошибок в сведениях о местоположении их границ

1. Сведения о характерных точках границ уточняемого земельного участка с кадастровым номером 38:06:141904:3567 :

Система координат МСК-38, зона 3 **Зона № 3**

Обозначение характерных точек границ	Координаты, м				Метод определения координат	Формулы, примененные для расчета средней квадратической погрешности определения координат характерных точек границ (Mt), с подставленными в такие формулы значениями и итоговые (вычисленные) значения Mt, м	Описание закрепления точки
	содержатся в Едином государственном реестре недвижимости		определены в результате выполнения комплексных кадастровых работ				
	X	Y	X	Y			
1	2	3	4	5	6	7	8
15	-	-	383600.20	3354473.89	Аналитический метод	0.20	-
н94У	-	-	383556.19	3354476.76	Аналитический метод	0.20	-
н95У	-	-	383556.09	3354475.96	Аналитический метод	0.20	-
н96У	-	-	383554.07	3354456.10	Аналитический метод	0.20	-
н97У	-	-	383553.84	3354454.19	Аналитический метод	0.20	-
14	-	-	383598.23	3354451.22	Аналитический метод	0.20	-
15	-	-	383600.20	3354473.89	Аналитический метод	0.20	-

2. Сведения о частях границ уточняемого земельного участка с кадастровым номером 38:06:141904:3567 :

Обозначение части границ		Горизонтальное проложение (S), м	Описание прохождения части границ	Сведения о согласовании местоположения границ (согласовано/спорное)
от т.	до т.			
1	2	3	4	5
15	н94У	44.10	-	-
н94У	н95У	0.81	-	-
н95У	н96У	19.96	-	-
н96У	н97У	1.92	-	-
н97У	14	44.49	-	-
14	15	22.76	-	-

3. Сведения о характеристиках уточняемого земельного участка с кадастровым номером 38:06:141904:3567 :

№ п/п	Наименование характеристики	Значение характеристики
1	2	3
1.	Адрес земельного участка	Российская Федерация, 664000, Иркутская область, район Иркутский
1.1.	Сведения о местоположении земельного участка (при отсутствии адреса) в структурированном в соответствии с федеральной информационной адресной системой виде	-
1.2.	Дополнительные сведения о местоположении земельного участка	Российская Федерация, Иркутская область, Иркутский район, Ушаковское муниципальное образование, территория садоводческого некоммерческого товарищества "Зеленый Сад", ул. Сосновая, з/у 29
2.	Площадь земельного участка ± величина погрешности определения (вычисления) площади (Р ± ΔР), м2	1006 ± 22
3.	Формула, примененная для расчета предельной допустимой погрешности определения площади земельного участка, с подставленными значениями и итоговые (вычисленные) значения (ΔР), м2	ΔР = 3,5*0,2*√Р
4.	Площадь земельного участка согласно сведениям Единого государственного реестра недвижимости (Ркад), м2	-
5.	Оценка расхождения Р и Ркад (Р - Ркад), м2	-
6.	Предельные минимальный и максимальный размеры земельного участка (Рмин и Рмакс), м2	-
7.	Кадастровый номер или иной государственный учетный номер (инвентарный) объекта недвижимости, расположенного на земельном участке	-
8.	Вид (виды) разрешенного использования	Для ведения садоводства
8.1.	Дополнительные сведения об использовании земельного участка	-
9.	Сведения о земельных участках (землях общего пользования, территории общего пользования), посредством которых обеспечивается доступ	Земли общего пользования
10.	Иные сведения	-

4. Пояснения к сведениям об уточняемом земельном участке с кадастровым номером 38:06:141904:3567 :

1.	-

Сведения об уточняемых земельных участках, необходимые для исправления реестровых ошибок в сведениях о местоположении их границ

1. Сведения о характерных точках границ уточняемого земельного участка с кадастровым номером 38:06:141904:3569 :

Система координат МСК-38, зона 3 — **Зона № 3**

Обозначение характерных точек границ	Координаты, м				Метод определения координат	Формулы, примененные для расчета средней квадратической погрешности определения координат характерных точек границ (Mt), с подставленными в такие формулы значениями и итоговые (вычисленные) значения Mt, м	Описание закрепления точки
	содержатся в Едином государственном реестре недвижимости		определены в результате выполнения комплексных кадастровых работ				
	X	Y	X	Y			
1	2	3	4	5	6	7	8
18	-	-	383605.34	3354533.89	Аналитический метод	0.20	-
н88У	-	-	383563.68	3354536.18	Аналитический метод	0.20	-
н89У	-	-	383561.00	3354517.65	Аналитический метод	0.20	-
17	-	-	383603.76	3354515.32	Аналитический метод	0.20	-
18	-	-	383605.34	3354533.89	Аналитический метод	0.20	-

2. Сведения о частях границ уточняемого земельного участка с кадастровым номером 38:06:141904:3569 :

Обозначение части границ		Горизонтальное проложение (S), м	Описание прохождения части границ	Сведения о согласовании местоположения границ (согласовано/спорное)
от т.	до т.			
1	2	3	4	5
18	н88У	41.72	-	-
н88У	н89У	18.72	-	-
н89У	17	42.82	-	-
17	18	18.64	-	-

3. Сведения о характеристиках уточняемого земельного участка с кадастровым номером 38:06:141904:3569 :

№ п/п	Наименование характеристики	Значение характеристики
1	2	3
1.	Адрес земельного участка	Российская Федерация, 664000, Иркутская область, район Иркутский
1.1.	Сведения о местоположении земельного участка (при отсутствии адреса) в структурированном в соответствии с федеральной информационной адресной системой виде	-
1.2.	Дополнительные сведения о местоположении земельного участка	Российская Федерация, Иркутская область, Иркутский район, Ушаковское муниципальное образование, территория садоводческого некоммерческого товарищества "Зеленый Сад", ул. Сосновая, з/у 23

3. Сведения о характеристиках уточняемого земельного участка с кадастровым номером 38:06:141904:3569 :

№ п/п	Наименование характеристики	Значение характеристики
1	2	3
2.	Площадь земельного участка ± величина погрешности определения (вычисления) площади (P ± ΔP), м2	788 ± 20
3.	Формула, примененная для расчета предельной допустимой погрешности определения площади земельного участка, с подставленными значениями и итоговые (вычисленные) значения (ΔP), м2	ΔP = 3,5*0,2*√P
4.	Площадь земельного участка согласно сведениям Единого государственного реестра недвижимости (Ркад), м2	-
5.	Оценка расхождения Р и Ркад (Р - Ркад), м2	-
6.	Предельные минимальный и максимальный размеры земельного участка (Рмин и Рмакс), м2	-
7.	Кадастровый номер или иной государственный учетный номер (инвентарный) объекта недвижимости, расположенного на земельном участке	-
8.	Вид (виды) разрешенного использования	Для ведения садоводства
8.1.	Дополнительные сведения об использовании земельного участка	-
9.	Сведения о земельных участках (землях общего пользования, территории общего пользования), посредством которых обеспечивается доступ	Земли общего пользования
10.	Иные сведения	-

4. Пояснения к сведениям об уточняемом земельном участке с кадастровым номером 38:06:141904:3569 :

1.	-

Сведения об уточняемых земельных участках, необходимые для исправления реестровых ошибок в сведениях о местоположении их границ

1. Сведения о характерных точках границ уточняемого земельного участка с кадастровым номером 38:06:141904:3570 :

Система координат МСК-38, зона 3 — **Зона № 3**

Обозначение характерных точек границ	Координаты, м				Метод определения координат	Формулы, примененные для расчета средней квадратической погрешности определения координат характерных точек границ (Mt), с подставленными в такие формулы значениями и итоговые (вычисленные) значения Mt, м	Описание закрепления точки
	содержатся в Едином государственном реестре недвижимости		определены в результате выполнения комплексных кадастровых работ				
	X	Y	X	Y			
1	2	3	4	5	6	7	8
17	-	-	383603.76	3354515.32	Аналитический метод	0.20	-
н89У	-	-	383561.00	3354517.65	Аналитический метод	0.20	-
н90У	-	-	383560.78	3354516.11	Аналитический метод	0.20	-
н91У	-	-	383559.40	3354499.48	Аналитический метод	0.20	-
16	-	-	383602.17	3354496.56	Аналитический метод	0.20	-
17	-	-	383603.76	3354515.32	Аналитический метод	0.20	-

2. Сведения о частях границ уточняемого земельного участка с кадастровым номером 38:06:141904:3570 :

Обозначение части границ		Горизонтальное проложение (S), м	Описание прохождения части границ	Сведения о согласовании местоположения границ (согласовано/спорное)
от т.	до т.			
1	2	3	4	5
17	н89У	42.82	-	-
н89У	н90У	1.56	-	-
н90У	н91У	16.69	-	-
н91У	16	42.87	-	-
16	17	18.83	-	-

3. Сведения о характеристиках уточняемого земельного участка с кадастровым номером 38:06:141904:3570 :

№ п/п	Наименование характеристики	Значение характеристики
1	2	3
1.	Адрес земельного участка	Российская Федерация, 664000, Иркутская область, район Иркутский
1.1.	Сведения о местоположении земельного участка (при отсутствии адреса) в структурированном в соответствии с федеральной информационной адресной системой виде	-

3. Сведения о характеристиках уточняемого земельного участка с кадастровым номером 38:06:141904:3570 :

№ п/п	Наименование характеристики	Значение характеристики
1	2	3
1.2.	Дополнительные сведения о местоположении земельного участка	Российская Федерация, Иркутская область, Иркутский район, Ушаковское муниципальное образование, территория садоводческого некоммерческого товарищества "Зеленый Сад", ул. Сосновая, з/у 25
2.	Площадь земельного участка ± величина погрешности определения (вычисления) площади (P ± ΔP), м2	795 ± 20
3.	Формула, примененная для расчета предельной допустимой погрешности определения площади земельного участка, с подставленными значениями и итоговые (вычисленные) значения (ΔP), м2	ΔP = 3,5*0,2*√P
4.	Площадь земельного участка согласно сведениям Единого государственного реестра недвижимости (Ркад), м2	-
5.	Оценка расхождения Р и Ркад (Р - Ркад), м2	-
6.	Предельные минимальный и максимальный размеры земельного участка (Рмин и Рмакс), м2	-
7.	Кадастровый номер или иной государственный учетный номер (инвентарный) объекта недвижимости, расположенного на земельном участке	-
8.	Вид (виды) разрешенного использования	Для ведения садоводства
8.1.	Дополнительные сведения об использовании земельного участка	-
9.	Сведения о земельных участках (землях общего пользования, территории общего пользования), посредством которых обеспечивается доступ	Земли общего пользования
10.	Иные сведения	-

4. Пояснения к сведениям об уточняемом земельном участке с кадастровым номером 38:06:141904:3570 :

1.	-

Сведения об уточняемых земельных участках, необходимые для исправления реестровых ошибок в сведениях о местоположении их границ

1. Сведения о характерных точках границ уточняемого земельного участка с кадастровым номером 38:06:141904:3594 :

Система координат МСК-38, зона 3 **Зона № 3**

Обозначение характерных точек границ	Координаты, м				Метод определения координат	Формулы, примененные для расчета средней квадратической погрешности определения координат характерных точек границ (Mt), с подставленными в такие формулы значениями и итоговые (вычисленные) значения Mt, м	Описание закрепления точки
	содержатся в Едином государственном реестре недвижимости		определены в результате выполнения комплексных кадастровых работ				
	X	Y	X	Y			
1	2	3	4	5	6	7	8
н96У	-	-	383554.07	3354456.10	Аналитический метод	0.20	-
н108У	-	-	383513.85	3354458.27	Аналитический метод	0.20	-
н107У	-	-	383512.44	3354438.70	Аналитический метод	0.20	-
н99У	-	-	383550.85	3354436.13	Аналитический метод	0.20	-
н920У	-	-	383551.06	3354436.59	Аналитический метод	0.20	-
н921У	-	-	383545.25	3354436.98	Аналитический метод	0.20	-
н922У	-	-	383550.27	3354454.48	Аналитический метод	0.20	-
н97У	-	-	383553.84	3354454.19	Аналитический метод	0.20	-
н96У	-	-	383554.07	3354456.10	Аналитический метод	0.20	-

2. Сведения о частях границ уточняемого земельного участка с кадастровым номером 38:06:141904:3594 :

Обозначение части границ		Горизонтальное проложение (S), м	Описание прохождения части границ	Сведения о согласовании местоположения границ (согласовано/спорное)
от т.	до т.			
1	2	3	4	5
н96У	н108У	40.28	-	-
н108У	н107У	19.62	-	-
н107У	н99У	38.50	-	-
н99У	н920У	0.51	-	-
н920У	н921У	5.82	-	-
н921У	н922У	18.21	-	-
н922У	н97У	3.58	-	-
н97У	н96У	1.92	-	-

3. Сведения о характеристиках уточняемого земельного участка с кадастровым номером 38:06:141904:3594 :

№ п/п	Наименование характеристики	Значение характеристики
1	2	3
1.	Адрес земельного участка	Российская Федерация, 664000, Иркутская область, район Иркутский
1.1.	Сведения о местоположении земельного участка (при отсутствии адреса) в структурированном в соответствии с федеральной информационной адресной системой виде	-
1.2.	Дополнительные сведения о местоположении земельного участка	Иркутская область, Иркутский район, садоводческое некоммерческое товарищество "Зеленый сад", ул. Центральная, участок № 29
2.	Площадь земельного участка ± величина погрешности определения (вычисления) площади (Р ± ΔР), м2	701 ± 20
3.	Формула, примененная для расчета предельной допустимой погрешности определения площади земельного участка, с подставленными значениями и итоговые (вычисленные) значения (ΔР), м2	ΔР = 3,5*0,2*√Р
4.	Площадь земельного участка согласно сведениям Единого государственного реестра недвижимости (Ркад), м2	-
5.	Оценка расхождения Р и Ркад (Р - Ркад), м2	-
6.	Предельные минимальный и максимальный размеры земельного участка (Рмин и Рмакс), м2	-
7.	Кадастровый номер или иной государственный учетный номер (инвентарный) объекта недвижимости, расположенного на земельном участке	-
8.	Вид (виды) разрешенного использования	садоводство
8.1.	Дополнительные сведения об использовании земельного участка	-
9.	Сведения о земельных участках (землях общего пользования, территории общего пользования), посредством которых обеспечивается доступ	Земли общего пользования
10.	Иные сведения	-

4. Пояснения к сведениям об уточняемом земельном участке с кадастровым номером 38:06:141904:3594 :

1.	-

Сведения об уточняемых земельных участках, необходимые для исправления реестровых ошибок в сведениях о местоположении их границ

1. Сведения о характерных точках границ уточняемого земельного участка с кадастровым номером 38:06:141904:3601 :

Система координат МСК-38, зона 3 **Зона № 3**

Обозначение характерных точек границ	Координаты, м				Метод определения координат	Формулы, примененные для расчета средней квадратической погрешности определения координат характерных точек границ (Mt), с подставленными в такие формулы значениями и итоговые (вычисленные) значения Mt, м	Описание закрепления точки
	содержатся в Едином государственном реестре недвижимости		определены в результате выполнения комплексных кадастровых работ				
	X	Y	X	Y			
1	2	3	4	5	6	7	8
н493У	-	-	383222.78	3354641.17	Аналитический метод	0.20	-
н480У	-	-	383223.01	3354680.44	Аналитический метод	0.20	-
н481У	-	-	383201.85	3354682.00	Аналитический метод	0.20	-
н491У	-	-	383200.24	3354642.73	Аналитический метод	0.20	-
н492У	-	-	383202.69	3354642.17	Аналитический метод	0.20	-
н493У	-	-	383222.78	3354641.17	Аналитический метод	0.20	-

2. Сведения о частях границ уточняемого земельного участка с кадастровым номером 38:06:141904:3601 :

Обозначение части границ		Горизонтальное проложение (S), м	Описание прохождения части границ	Сведения о согласовании местоположения границ (согласовано/спорное)
от т.	до т.			
1	2	3	4	5
н493У	н480У	39.27	-	-
н480У	н481У	21.22	-	-
н481У	н491У	39.30	-	-
н491У	н492У	2.51	-	-
н492У	н493У	20.11	-	-

3. Сведения о характеристиках уточняемого земельного участка с кадастровым номером 38:06:141904:3601 :

№ п/п	Наименование характеристики	Значение характеристики
1	2	3
1.	Адрес земельного участка	Российская Федерация, 664000, Иркутская область, район Иркутский
1.1.	Сведения о местоположении земельного участка (при отсутствии адреса) в структурированном в соответствии с федеральной информационной адресной системой виде	-
1.2.	Дополнительные сведения о местоположении земельного участка	Российская Федерация, Иркутская область, Иркутский район, снт "Зеленый Сад"
2.	Площадь земельного участка ± величина погрешности определения (вычисления) площади (Р ± ΔР), м2	864 ± 21
3.	Формула, примененная для расчета предельной допустимой погрешности определения площади земельного участка, с подставленными значениями и итоговые (вычисленные) значения (ΔР), м2	ΔР = 3,5*0,2*√Р
4.	Площадь земельного участка согласно сведениям Единого государственного реестра недвижимости (Ркад), м2	-
5.	Оценка расхождения Р и Ркад (Р - Ркад), м2	-
6.	Предельные минимальный и максимальный размеры земельного участка (Рмин и Рмакс), м2	-
7.	Кадастровый номер или иной государственный учетный номер (инвентарный) объекта недвижимости, расположенного на земельном участке	-
8.	Вид (виды) разрешенного использования	Для ведения садоводства
8.1.	Дополнительные сведения об использовании земельного участка	-
9.	Сведения о земельных участках (землях общего пользования, территории общего пользования), посредством которых обеспечивается доступ	Земли общего пользования
10.	Иные сведения	На земельном участке расположено здание с кадастровым номером 38:06:141904:2700

4. Пояснения к сведениям об уточняемом земельном участке с кадастровым номером 38:06:141904:3601 :

1.	-

Сведения об уточняемых земельных участках, необходимые для исправления реестровых ошибок в сведениях о местоположении их границ

1. Сведения о характерных точках границ уточняемого земельного участка с кадастровым номером 38:06:141904:3602 :

Система координат МСК-38, зона 3 **Зона № 3**

Обозначение характерных точек границ	Координаты, м				Метод определения координат	Формулы, примененные для расчета средней квадратической погрешности определения координат характерных точек границ (Mt), с подставленными в такие формулы значениями и итоговые (вычисленные) значения Mt, м	Описание закрепления точки
	содержатся в Едином государственном реестре недвижимости		определены в результате выполнения комплексных кадастровых работ				
	X	Y	X	Y			
1	2	3	4	5	6	7	8
н491У	-	-	383200.24	3354642.73	Аналитический метод	0.20	-
н481У	-	-	383201.85	3354682.00	Аналитический метод	0.20	-
н482У	-	-	383181.96	3354682.84	Аналитический метод	0.20	-
н490У	-	-	383182.49	3354642.74	Аналитический метод	0.20	-
н491У	-	-	383200.24	3354642.73	Аналитический метод	0.20	-

2. Сведения о частях границ уточняемого земельного участка с кадастровым номером 38:06:141904:3602 :

Обозначение части границ		Горизонтальное проложение (S), м	Описание прохождения части границ	Сведения о согласовании местоположения границ (согласовано/спорное)
от т.	до т.			
1	2	3	4	5
н491У	н481У	39.30	-	-
н481У	н482У	19.91	-	-
н482У	н490У	40.10	-	-
н490У	н491У	17.75	-	-

3. Сведения о характеристиках уточняемого земельного участка с кадастровым номером 38:06:141904:3602 :

№ п/п	Наименование характеристики	Значение характеристики
1	2	3
1.	Адрес земельного участка	Российская Федерация, 664000, Иркутская область, район Иркутский
1.1.	Сведения о местоположении земельного участка (при отсутствии адреса) в структурированном в соответствии с федеральной информационной адресной системой виде	-
1.2.	Дополнительные сведения о местоположении земельного участка	Российская Федерация, Иркутская область, Иркутский район, снт "Зеленый Сад"
2.	Площадь земельного участка ± величина погрешности определения (вычисления) площади (Р ± ΔР), м2	747 ± 19
3.	Формула, примененная для расчета предельной допустимой погрешности определения площади земельного участка, с подставленными значениями и итоговые (вычисленные) значения (ΔР), м2	ΔР = 3,5*0,2*√Р
4.	Площадь земельного участка согласно сведениям Единого государственного реестра недвижимости (Ркад), м2	-
5.	Оценка расхождения Р и Ркад (Р - Ркад), м2	-
6.	Предельные минимальный и максимальный размеры земельного участка (Рмин и Рмакс), м2	-
7.	Кадастровый номер или иной государственный учетный номер (инвентарный) объекта недвижимости, расположенного на земельном участке	-
8.	Вид (виды) разрешенного использования	Для садоводства
8.1.	Дополнительные сведения об использовании земельного участка	-
9.	Сведения о земельных участках (землях общего пользования, территории общего пользования), посредством которых обеспечивается доступ	Земли общего пользования
10.	Иные сведения	-

4. Пояснения к сведениям об уточняемом земельном участке с кадастровым номером 38:06:141904:3602 :

1.	-

Сведения об уточняемых земельных участках, необходимые для исправления реестровых ошибок в сведениях о местоположении их границ

1. Сведения о характерных точках границ уточняемого земельного участка с кадастровым номером 38:06:141904:3916 :

Система координат МСК-38, зона 3 **Зона № 3**

Обозначение характерных точек границ	Координаты, м				Метод определения координат	Формулы, примененные для расчета средней квадратической погрешности определения координат характерных точек границ (Mt), с подставленными в такие формулы значениями и итоговые (вычисленные) значения Mt, м	Описание закрепления точки
	содержатся в Едином государственном реестре недвижимости		определены в результате выполнения комплексных кадастровых работ				
	X	Y	X	Y			
1	2	3	4	5	6	7	8
19	-	-	383607.43	3354557.45	Аналитический метод	0.20	-
н85У	-	-	383566.57	3354559.55	Аналитический метод	0.20	-
н86У	-	-	383566.42	3354558.14	Аналитический метод	0.20	-
н87У	-	-	383564.00	3354538.42	Аналитический метод	0.20	-
н88У	-	-	383563.68	3354536.18	Аналитический метод	0.20	-
18	-	-	383605.34	3354533.89	Аналитический метод	0.20	-
19	-	-	383607.43	3354557.45	Аналитический метод	0.20	-

2. Сведения о частях границ уточняемого земельного участка с кадастровым номером 38:06:141904:3916 :

Обозначение части границ		Горизонтальное проложение (S), м	Описание прохождения части границ	Сведения о согласовании местоположения границ (согласовано/спорное)
от т.	до т.			
1	2	3	4	5
19	н85У	40.91	-	-
н85У	н86У	1.42	-	-
н86У	н87У	19.87	-	-
н87У	н88У	2.26	-	-
н88У	18	41.72	-	-
18	19	23.65	-	-

3. Сведения о характеристиках уточняемого земельного участка с кадастровым номером 38:06:141904:3916 :

№ п/п	Наименование характеристики	Значение характеристики
1	2	3
1.	Адрес земельного участка	Российская Федерация, 664000, Иркутская область, район Иркутский
1.1.	Сведения о местоположении земельного участка (при отсутствии адреса) в структурированном в соответствии с федеральной информационной адресной системой виде	-
1.2.	Дополнительные сведения о местоположении земельного участка	Иркутская область, Иркутский район, 13 км автодороги Иркутск-Голоустное, садоводческое некоммерческое товарищество "Зеленый Сад"
2.	Площадь земельного участка ± величина погрешности определения (вычисления) площади (Р ± ΔР), м2	973 ± 22
3.	Формула, примененная для расчета предельной допустимой погрешности определения площади земельного участка, с подставленными значениями и итоговые (вычисленные) значения (ΔР), м2	ΔР = 3,5*0,2*√Р
4.	Площадь земельного участка согласно сведениям Единого государственного реестра недвижимости (Ркад), м2	-
5.	Оценка расхождения Р и Ркад (Р - Ркад), м2	-
6.	Предельные минимальный и максимальный размеры земельного участка (Рмин и Рмакс), м2	-
7.	Кадастровый номер или иной государственный учетный номер (инвентарный) объекта недвижимости, расположенного на земельном участке	-
8.	Вид (виды) разрешенного использования	Для ведения садоводства
8.1.	Дополнительные сведения об использовании земельного участка	-
9.	Сведения о земельных участках (землях общего пользования, территории общего пользования), посредством которых обеспечивается доступ	Земли общего пользования
10.	Иные сведения	-

4. Пояснения к сведениям об уточняемом земельном участке с кадастровым номером 38:06:141904:3916 :

1.	-

Сведения об уточняемых земельных участках, необходимые для исправления реестровых ошибок в сведениях о местоположении их границ

1. Сведения о характерных точках границ уточняемого земельного участка с кадастровым номером 38:06:141904:3917 :

Система координат МСК-38, зона 3 **Зона № 3**

Обозначение характерных точек границ	Координаты, м				Метод определения координат	Формулы, примененные для расчета средней квадратической погрешности определения координат характерных точек границ (Mt), с подставленными в такие формулы значениями и итоговые (вычисленные) значения Mt, м	Описание закрепления точки
	содержатся в Едином государственном реестре недвижимости		определены в результате выполнения комплексных кадастровых работ				
	X	Y	X	Y			
1	2	3	4	5	6	7	8
н28У	-	-	383609.54	3354581.24	Аналитический метод	0.20	-
н83У	-	-	383568.95	3354583.35	Аналитический метод	0.20	-
н84У	-	-	383568.44	3354577.60	Аналитический метод	0.20	-
н85У	-	-	383566.57	3354559.55	Аналитический метод	0.20	-
19	-	-	383607.43	3354557.45	Аналитический метод	0.20	-
н28У	-	-	383609.54	3354581.24	Аналитический метод	0.20	-

2. Сведения о частях границ уточняемого земельного участка с кадастровым номером 38:06:141904:3917 :

Обозначение части границ		Горизонтальное проложение (S), м	Описание прохождения части границ	Сведения о согласовании местоположения границ (согласовано/спорное)
от т.	до т.			
1	2	3	4	5
н28У	н83У	40.64	-	-
н83У	н84У	5.77	-	-
н84У	н85У	18.15	-	-
н85У	19	40.91	-	-
19	н28У	23.88	-	-

3. Сведения о характеристиках уточняемого земельного участка с кадастровым номером 38:06:141904:3917 :

№ п/п	Наименование характеристики	Значение характеристики
1	2	3
1.	Адрес земельного участка	Российская Федерация, 664000, Иркутская область, район Иркутский
1.1.	Сведения о местоположении земельного участка (при отсутствии адреса) в структурированном в соответствии с федеральной информационной адресной системой виде	-
1.2.	Дополнительные сведения о местоположении земельного участка	Российская Федерация, Иркутская область, муниципальный район Иркутский, сельское поселение Ушаковское, территория СНТ Зеленый Сад, улица Сосновая, земельный участок 21
2.	Площадь земельного участка ± величина погрешности определения (вычисления) площади (Р ± ΔР), м2	973 ± 22
3.	Формула, примененная для расчета предельной допустимой погрешности определения площади земельного участка, с подставленными значениями и итоговые (вычисленные) значения (ΔР), м2	ΔР = 3,5*0,2*√Р
4.	Площадь земельного участка согласно сведениям Единого государственного реестра недвижимости (Ркад), м2	-
5.	Оценка расхождения Р и Ркад (Р - Ркад), м2	-
6.	Предельные минимальный и максимальный размеры земельного участка (Рмин и Рмакс), м2	-
7.	Кадастровый номер или иной государственный учетный номер (инвентарный) объекта недвижимости, расположенного на земельном участке	-
8.	Вид (виды) разрешенного использования	Для ведения садоводства
8.1.	Дополнительные сведения об использовании земельного участка	-
9.	Сведения о земельных участках (землях общего пользования, территории общего пользования), посредством которых обеспечивается доступ	Земли общего пользования
10.	Иные сведения	-

4. Пояснения к сведениям об уточняемом земельном участке с кадастровым номером 38:06:141904:3917 :

1.	-

Сведения об уточняемых земельных участках, необходимые для исправления реестровых ошибок в сведениях о местоположении их границ

1. Сведения о характерных точках границ уточняемого земельного участка с кадастровым номером 38:06:141904:4000 :

Система координат МСК-38, зона 3 **Зона № 3**

Обозначение характерных точек границ	Координаты, м				Метод определения координат	Формулы, примененные для расчета средней квадратической погрешности определения координат характерных точек границ (Mt), с подставленными в такие формулы значениями и итоговые (вычисленные) значения Mt, м	Описание закрепления точки
	содержатся в Едином государственном реестре недвижимости		определены в результате выполнения комплексных кадастровых работ				
	X	Y	X	Y			
1	2	3	4	5	6	7	8
н890У	-	-	383035.37	3354607.99	Аналитический метод	0.20	-
н687У	-	-	383002.86	3354609.76	Аналитический метод	0.20	-
н705У	-	-	383001.97	3354569.33	Аналитический метод	0.20	-
н706У	-	-	383028.62	3354568.16	Аналитический метод	0.20	-
н707У	-	-	383034.52	3354567.80	Аналитический метод	0.20	-
н890У	-	-	383035.37	3354607.99	Аналитический метод	0.20	-

2. Сведения о частях границ уточняемого земельного участка с кадастровым номером 38:06:141904:4000 :

Обозначение части границ		Горизонтальное проложение (S), м	Описание прохождения части границ	Сведения о согласовании местоположения границ (согласовано/спорное)
от т.	до т.			
1	2	3	4	5
н890У	н687У	32.56	-	-
н687У	н705У	40.44	-	-
н705У	н706У	26.68	-	-
н706У	н707У	5.91	-	-
н707У	н890У	40.20	-	-

3. Сведения о характеристиках уточняемого земельного участка с кадастровым номером 38:06:141904:4000 :

№ п/п	Наименование характеристики	Значение характеристики
1	2	3
1.	Адрес земельного участка	Российская Федерация, 664000, Иркутская область, район Иркутский
1.1.	Сведения о местоположении земельного участка (при отсутствии адреса) в структурированном в соответствии с федеральной информационной адресной системой виде	-
1.2.	Дополнительные сведения о местоположении земельного участка	Иркутская область, Иркутский район, 13 км автодороги Иркутск-Голоустное, садоводческое некоммерческое товарищество "Зеленый сад"
2.	Площадь земельного участка ± величина погрешности определения (вычисления) площади (Р ± ΔР), м2	1311 ± 25
3.	Формула, примененная для расчета предельной допустимой погрешности определения площади земельного участка, с подставленными значениями и итоговые (вычисленные) значения (ΔР), м2	ΔР = 3,5*0,2*√Р
4.	Площадь земельного участка согласно сведениям Единого государственного реестра недвижимости (Ркад), м2	-
5.	Оценка расхождения Р и Ркад (Р - Ркад), м2	-
6.	Предельные минимальный и максимальный размеры земельного участка (Рмин и Рмакс), м2	-
7.	Кадастровый номер или иной государственный учетный номер (инвентарный) объекта недвижимости, расположенного на земельном участке	-
8.	Вид (виды) разрешенного использования	для ведения садоводства
8.1.	Дополнительные сведения об использовании земельного участка	-
9.	Сведения о земельных участках (землях общего пользования, территории общего пользования), посредством которых обеспечивается доступ	Земли общего пользования
10.	Иные сведения	На земельном участке расположено здание с кадастровым номером 38:06:141904:4114

4. Пояснения к сведениям об уточняемом земельном участке с кадастровым номером 38:06:141904:4000 :

1.	-

Сведения об уточняемых земельных участках, необходимые для исправления реестровых ошибок в сведениях о местоположении их границ

1. Сведения о характерных точках границ уточняемого земельного участка с кадастровым номером 38:06:141904:4067 :

Система координат МСК-38, зона 3 — **Зона № 3**

Обозначение характерных точек границ	Координаты, м				Метод определения координат	Формулы, примененные для расчета средней квадратической погрешности определения координат характерных точек границ (Mt), с подставленными в такие формулы значениями и итоговые (вычисленные) значения Mt, м	Описание закрепления точки
	содержатся в Едином государственном реестре недвижимости		определены в результате выполнения комплексных кадастровых работ				
	X	Y	X	Y			
1	2	3	4	5	6	7	8
н395У	-	-	383178.27	3354515.92	Аналитический метод	0.20	-
н396У	-	-	383157.64	3354517.26	Аналитический метод	0.20	-
36	-	-	383156.20	3354501.74	Аналитический метод	0.20	-
н404У	-	-	383155.58	3354476.95	Аналитический метод	0.20	-
н405У	-	-	383162.05	3354476.61	Аналитический метод	0.20	-
н406У	-	-	383177.56	3354475.78	Аналитический метод	0.20	-
н395У	-	-	383178.27	3354515.92	Аналитический метод	0.20	-

2. Сведения о частях границ уточняемого земельного участка с кадастровым номером 38:06:141904:4067 :

Обозначение части границ		Горизонтальное проложение (S), м	Описание прохождения части границ	Сведения о согласовании местоположения границ (согласовано/спорное)
от т.	до т.			
1	2	3	4	5
н395У	н396У	20.67	-	-
н396У	36	15.59	-	-
36	н404У	24.80	-	-
н404У	н405У	6.48	-	-
н405У	н406У	15.53	-	-
н406У	н395У	40.15	-	-

3. Сведения о характеристиках уточняемого земельного участка с кадастровым номером 38:06:141904:4067 :

№ п/п	Наименование характеристики	Значение характеристики
1	2	3
1.	Адрес земельного участка	Российская Федерация, 664000, Иркутская область, район Иркутский
1.1.	Сведения о местоположении земельного участка (при отсутствии адреса) в структурированном в соответствии с федеральной информационной адресной системой виде	-
1.2.	Дополнительные сведения о местоположении земельного участка	Российская Федерация, Иркутская область, Иркутский район,13 км автодороги Иркутск - Голоустное, садоводческое некоммерческое товарищество "Зеленый сад"
2.	Площадь земельного участка ± величина погрешности определения (вычисления) площади (Р ± ΔР), м2	872 ± 21
3.	Формула, примененная для расчета предельной допустимой погрешности определения площади земельного участка, с подставленными значениями и итоговые (вычисленные) значения (ΔР), м2	ΔР = 3,5*0,2*√Р
4.	Площадь земельного участка согласно сведениям Единого государственного реестра недвижимости (Ркад), м2	-
5.	Оценка расхождения Р и Ркад (Р - Ркад), м2	-
6.	Предельные минимальный и максимальный размеры земельного участка (Рмин и Рмакс), м2	-
7.	Кадастровый номер или иной государственный учетный номер (инвентарный) объекта недвижимости, расположенного на земельном участке	-
8.	Вид (виды) разрешенного использования	для ведения садоводства
8.1.	Дополнительные сведения об использовании земельного участка	-
9.	Сведения о земельных участках (землях общего пользования, территории общего пользования), посредством которых обеспечивается доступ	Земли общего пользования
10.	Иные сведения	На земельном участке расположено здание с кадастровым номером 38:06:141904:2315

4. Пояснения к сведениям об уточняемом земельном участке с кадастровым номером 38:06:141904:4067 :

1.	-

Сведения об уточняемых земельных участках, необходимые для исправления реестровых ошибок в сведениях о местоположении их границ

1. Сведения о характерных точках границ уточняемого земельного участка с кадастровым номером 38:06:141904:4068 :

Система координат МСК-38, зона 3 — **Зона № 3**

Обозначение характерных точек границ	Координаты, м				Метод определения координат	Формулы, примененные для расчета средней квадратической погрешности определения координат характерных точек границ (Mt), с подставленными в такие формулы значениями и итоговые (вычисленные) значения Mt, м	Описание закрепления точки
	содержатся в Едином государственном реестре недвижимости		определены в результате выполнения комплексных кадастровых работ				
	X	Y	X	Y			
1	2	3	4	5	6	7	8
н396У	-	-	383157.64	3354517.26	Аналитический метод	0.20	-
н397У	-	-	383139.63	3354518.52	Аналитический метод	0.20	-
н403У	-	-	383136.71	3354477.95	Аналитический метод	0.20	-
н404У	-	-	383155.58	3354476.95	Аналитический метод	0.20	-
36	-	-	383156.20	3354501.74	Аналитический метод	0.20	-
н396У	-	-	383157.64	3354517.26	Аналитический метод	0.20	-

2. Сведения о частях границ уточняемого земельного участка с кадастровым номером 38:06:141904:4068 :

Обозначение части границ		Горизонтальное проложение (S), м	Описание прохождения части границ	Сведения о согласовании местоположения границ (согласовано/спорное)
от т.	до т.			
1	2	3	4	5
н396У	н397У	18.05	-	-
н397У	н403У	40.67	-	-
н403У	н404У	18.90	-	-
н404У	36	24.80	-	-
36	н396У	15.59	-	-

3. Сведения о характеристиках уточняемого земельного участка с кадастровым номером 38:06:141904:4068 :

№ п/п	Наименование характеристики	Значение характеристики
1	2	3
1.	Адрес земельного участка	Российская Федерация, 664000, Иркутская область, район Иркутский
1.1.	Сведения о местоположении земельного участка (при отсутствии адреса) в структурированном в соответствии с федеральной информационной адресной системой виде	-
1.2.	Дополнительные сведения о местоположении земельного участка	Российская Федерация, Иркутская область, Иркутский район,13 км автодороги Иркутск - Голоустное, садоводческое некоммерческое товарищество "Зеленый сад"
2.	Площадь земельного участка ± величина погрешности определения (вычисления) площади (Р ± ΔР), м2	735 ± 19
3.	Формула, примененная для расчета предельной допустимой погрешности определения площади земельного участка, с подставленными значениями и итоговые (вычисленные) значения (ΔР), м2	ΔР = 3,5*0,2*√Р
4.	Площадь земельного участка согласно сведениям Единого государственного реестра недвижимости (Ркад), м2	-
5.	Оценка расхождения Р и Ркад (Р - Ркад), м2	-
6.	Предельные минимальный и максимальный размеры земельного участка (Рмин и Рмакс), м2	-
7.	Кадастровый номер или иной государственный учетный номер (инвентарный) объекта недвижимости, расположенного на земельном участке	-
8.	Вид (виды) разрешенного использования	для ведения садоводства
8.1.	Дополнительные сведения об использовании земельного участка	-
9.	Сведения о земельных участках (землях общего пользования, территории общего пользования), посредством которых обеспечивается доступ	Земли общего пользования
10.	Иные сведения	-

4. Пояснения к сведениям об уточняемом земельном участке с кадастровым номером 38:06:141904:4068 :

1.	-

Сведения об уточняемых земельных участках, необходимые для исправления реестровых ошибок в сведениях о местоположении их границ

1. Сведения о характерных точках границ уточняемого земельного участка с кадастровым номером 38:06:141904:4320 :

Система координат МСК-38, зона 3 **Зона № 3**

Обозначение характерных точек границ	Координаты, м				Метод определения координат	Формулы, примененные для расчета средней квадратической погрешности определения координат характерных точек границ (Mt), с подставленными в такие формулы значениями и итоговые (вычисленные) значения Mt, м	Описание закрепления точки
	содержатся в Едином государственном реестре недвижимости		определены в результате выполнения комплексных кадастровых работ				
	X	Y	X	Y			
1	2	3	4	5	6	7	8
н614У	-	-	383030.75	3354437.94	Аналитический метод	0.20	-
н615У	-	-	383011.08	3354438.70	Аналитический метод	0.20	-
н626У	-	-	383010.84	3354404.76	Аналитический метод	0.20	-
н627У	-	-	383028.44	3354404.59	Аналитический метод	0.20	-
н614У	-	-	383030.75	3354437.94	Аналитический метод	0.20	-

2. Сведения о частях границ уточняемого земельного участка с кадастровым номером 38:06:141904:4320 :

Обозначение части границ		Горизонтальное проложение (S), м	Описание прохождения части границ	Сведения о согласовании местоположения границ (согласовано/спорное)
от т.	до т.			
1	2	3	4	5
н614У	н615У	19.68	-	-
н615У	н626У	33.94	-	-
н626У	н627У	17.60	-	-
н627У	н614У	33.43	-	-

3. Сведения о характеристиках уточняемого земельного участка с кадастровым номером 38:06:141904:4320 :

№ п/п	Наименование характеристики	Значение характеристики
1	2	3
1.	Адрес земельного участка	Российская Федерация, 664000, Иркутская область, район Иркутский
1.1.	Сведения о местоположении земельного участка (при отсутствии адреса) в структурированном в соответствии с федеральной информационной адресной системой виде	-
1.2.	Дополнительные сведения о местоположении земельного участка	Российская Федерация, Иркутская область, муниципальный район Иркутский, сельское поселение Ушаковское, территория СНТ Зеленый Сад, улица 6-я
2.	Площадь земельного участка ± величина погрешности определения (вычисления) площади (P ± ΔP), м2	628 ± 18
3.	Формула, примененная для расчета предельной допустимой погрешности определения площади земельного участка, с подставленными значениями и итоговые (вычисленные) значения (ΔP), м2	ΔP = 3,5*0,2*√P
4.	Площадь земельного участка согласно сведениям Единого государственного реестра недвижимости (Ркад), м2	-
5.	Оценка расхождения Р и Ркад (Р - Ркад), м2	-
6.	Предельные минимальный и максимальный размеры земельного участка (Рмин и Рмакс), м2	-
7.	Кадастровый номер или иной государственный учетный номер (инвентарный) объекта недвижимости, расположенного на земельном участке	-
8.	Вид (виды) разрешенного использования	для ведения дачного хозяйства
8.1.	Дополнительные сведения об использовании земельного участка	-
9.	Сведения о земельных участках (землях общего пользования, территории общего пользования), посредством которых обеспечивается доступ	Земли общего пользования
10.	Иные сведения	-

4. Пояснения к сведениям об уточняемом земельном участке с кадастровым номером 38:06:141904:4320 :

1.	-

Сведения об уточняемых земельных участках, необходимые для исправления реестровых ошибок в сведениях о местоположении их границ

1. Сведения о характерных точках границ уточняемого земельного участка с кадастровым номером 38:06:141904:4321 :

Система координат МСК-38, зона 3 **Зона № 3**

Обозначение характерных точек границ	Координаты, м				Метод определения координат	Формулы, примененные для расчета средней квадратической погрешности определения координат характерных точек границ (Mt), с подставленными в такие формулы значениями и итоговые (вычисленные) значения Mt, м	Описание закрепления точки
	содержатся в Едином государственном реестре недвижимости		определены в результате выполнения комплексных кадастровых работ				
	X	Y	X	Y			
1	2	3	4	5	6	7	8
н615У	-	-	383011.08	3354438.70	Аналитический метод	0.20	-
н616У	-	-	382999.55	3354439.14	Аналитический метод	0.20	-
н624У	-	-	382998.93	3354404.78	Аналитический метод	0.20	-
н625У	-	-	383005.16	3354404.81	Аналитический метод	0.20	-
н626У	-	-	383010.84	3354404.76	Аналитический метод	0.20	-
н615У	-	-	383011.08	3354438.70	Аналитический метод	0.20	-

2. Сведения о частях границ уточняемого земельного участка с кадастровым номером 38:06:141904:4321 :

Обозначение части границ		Горизонтальное проложение (S), м	Описание прохождения части границ	Сведения о согласовании местоположения границ (согласовано/спорное)
от т.	до т.			
1	2	3	4	5
н615У	н616У	11.54	-	-
н616У	н624У	34.37	-	-
н624У	н625У	6.23	-	-
н625У	н626У	5.68	-	-
н626У	н615У	33.94	-	-

3. Сведения о характеристиках уточняемого земельного участка с кадастровым номером 38:06:141904:4321 :

№ п/п	Наименование характеристики	Значение характеристики
1	2	3
1.	Адрес земельного участка	Российская Федерация, 664000, Иркутская область, район Иркутский
1.1.	Сведения о местоположении земельного участка (при отсутствии адреса) в структурированном в соответствии с федеральной информационной адресной системой виде	-
1.2.	Дополнительные сведения о местоположении земельного участка	Российская Федерация, Иркутская область, муниципальный район Иркутский, сельское поселение Ушаковское, территория СНТ Зеленый Сад, улица 6-я
2.	Площадь земельного участка ± величина погрешности определения (вычисления) площади (P ± ΔP), м2	400 ± 14
3.	Формула, примененная для расчета предельной допустимой погрешности определения площади земельного участка, с подставленными значениями и итоговые (вычисленные) значения (ΔP), м2	ΔP = 3,5*0,2*√P
4.	Площадь земельного участка согласно сведениям Единого государственного реестра недвижимости (Ркад), м2	-
5.	Оценка расхождения Р и Ркад (Р - Ркад), м2	-
6.	Предельные минимальный и максимальный размеры земельного участка (Рмин и Рмакс), м2	-
7.	Кадастровый номер или иной государственный учетный номер (инвентарный) объекта недвижимости, расположенного на земельном участке	-
8.	Вид (виды) разрешенного использования	для ведения дачного хозяйства
8.1.	Дополнительные сведения об использовании земельного участка	-
9.	Сведения о земельных участках (землях общего пользования, территории общего пользования), посредством которых обеспечивается доступ	Земли общего пользования
10.	Иные сведения	-

4. Пояснения к сведениям об уточняемом земельном участке с кадастровым номером 38:06:141904:4321 :

1.	-

Сведения об уточняемых земельных участках, необходимые для исправления реестровых ошибок в сведениях о местоположении их границ

1. Сведения о характерных точках границ уточняемого земельного участка с кадастровым номером 38:06:141904:4389 :

Система координат МСК-38, зона 3 — **Зона № 3**

Обозначение характерных точек границ	Координаты, м				Метод определения координат	Формулы, примененные для расчета средней квадратической погрешности определения координат характерных точек границ (Mt), с подставленными в такие формулы значениями и итоговые (вычисленные) значения Mt, м	Описание закрепления точки
	содержатся в Едином государственном реестре недвижимости		определены в результате выполнения комплексных кадастровых работ				
	X	Y	X	Y			
1	2	3	4	5	6	7	8
н767У	-	-	382966.32	3354757.17	Аналитический метод	0.20	-
н768У	-	-	382940.20	3354757.82	Аналитический метод	0.20	-
н769У	-	-	382911.90	3354757.74	Аналитический метод	0.20	-
н776У	-	-	382912.93	3354727.96	Аналитический метод	0.20	-
н777У	-	-	382940.12	3354727.88	Аналитический метод	0.20	-
н778У	-	-	382940.25	3354724.40	Аналитический метод	0.20	-
н779У	-	-	382965.28	3354725.32	Аналитический метод	0.20	-
н767У	-	-	382966.32	3354757.17	Аналитический метод	0.20	-

2. Сведения о частях границ уточняемого земельного участка с кадастровым номером 38:06:141904:4389 :

Обозначение части границ		Горизонтальное проложение (S), м	Описание прохождения части границ	Сведения о согласовании местоположения границ (согласовано/спорное)
от т.	до т.			
1	2	3	4	5
н767У	н768У	26.13	-	-
н768У	н769У	28.30	-	-
н769У	н776У	29.80	-	-
н776У	н777У	27.19	-	-
н777У	н778У	3.48	-	-
н778У	н779У	25.05	-	-
н779У	н767У	31.87	-	-

3. Сведения о характеристиках уточняемого земельного участка с кадастровым номером 38:06:141904:4389 :

№ п/п	Наименование характеристики	Значение характеристики
1	2	3
1.	Адрес земельного участка	Российская Федерация, 664000, Иркутская область, район Иркутский
1.1.	Сведения о местоположении земельного участка (при отсутствии адреса) в структурированном в соответствии с федеральной информационной адресной системой виде	-
1.2.	Дополнительные сведения о местоположении земельного участка	Российская Федерация, Иркутская область, муниципальный район Иркутский, сельское поселение Ушаковское, территория СНТ Зеленый Сад
2.	Площадь земельного участка ± величина погрешности определения (вычисления) площади (Р ± ΔР), м2	1665 ± 29
3.	Формула, примененная для расчета предельной допустимой погрешности определения площади земельного участка, с подставленными значениями и итоговые (вычисленные) значения (ΔР), м2	$\Delta P = 3,5*0,2*\sqrt{P}$
4.	Площадь земельного участка согласно сведениям Единого государственного реестра недвижимости (Ркад), м2	-
5.	Оценка расхождения Р и Ркад (Р - Ркад), м2	-
6.	Предельные минимальный и максимальный размеры земельного участка (Рмин и Рмакс), м2	-
7.	Кадастровый номер или иной государственный учетный номер (инвентарный) объекта недвижимости, расположенного на земельном участке	-
8.	Вид (виды) разрешенного использования	для ведения садоводства
8.1.	Дополнительные сведения об использовании земельного участка	-
9.	Сведения о земельных участках (землях общего пользования, территории общего пользования), посредством которых обеспечивается доступ	Земли общего пользования
10.	Иные сведения	-

4. Пояснения к сведениям об уточняемом земельном участке с кадастровым номером 38:06:141904:4389 :

1.	-

Сведения об уточняемых земельных участках, необходимые для исправления реестровых ошибок в сведениях о местоположении их границ

1. Сведения о характерных точках границ уточняемого земельного участка с кадастровым номером 38:06:141904:4426 :

Система координат МСК-38, зона 3 — **Зона № 3**

Обозначение характерных точек границ	Координаты, м				Метод определения координат	Формулы, примененные для расчета средней квадратической погрешности определения координат характерных точек границ (Mt), с подставленными в такие формулы значениями и итоговые (вычисленные) значения Mt, м	Описание закрепления точки
	содержатся в Едином государственном реестре недвижимости		определены в результате выполнения комплексных кадастровых работ				
	X	Y	X	Y			
1	2	3	4	5	6	7	8
н645У	-	-	383049.08	3354524.60	Аналитический метод	0.20	-
н646У	-	-	383029.45	3354525.58	Аналитический метод	0.20	-
н666У	-	-	383027.78	3354483.92	Аналитический метод	0.20	-
н667У	-	-	383046.62	3354483.29	Аналитический метод	0.20	-
н645У	-	-	383049.08	3354524.60	Аналитический метод	0.20	-

2. Сведения о частях границ уточняемого земельного участка с кадастровым номером 38:06:141904:4426 :

Обозначение части границ		Горизонтальное проложение (S), м	Описание прохождения части границ	Сведения о согласовании местоположения границ (согласовано/спорное)
от т.	до т.			
1	2	3	4	5
н645У	н646У	19.65	-	-
н646У	н666У	41.69	-	-
н666У	н667У	18.85	-	-
н667У	н645У	41.38	-	-

3. Сведения о характеристиках уточняемого земельного участка с кадастровым номером 38:06:141904:4426 :

№ п/п	Наименование характеристики	Значение характеристики
1	2	3
1.	Адрес земельного участка	Российская Федерация, 664000, Иркутская область, район Иркутский
1.1.	Сведения о местоположении земельного участка (при отсутствии адреса) в структурированном в соответствии с федеральной информационной адресной системой виде	-
1.2.	Дополнительные сведения о местоположении земельного участка	Российская Федерация, Иркутская область, муниципальный район Иркутский, сельское поселение Ушаковское, территория СНТ Зеленый Сад, улица 5-я, земельный участок 36
2.	Площадь земельного участка ± величина погрешности определения (вычисления) площади (Р ± ΔР), м2	800 ± 20
3.	Формула, примененная для расчета предельной допустимой погрешности определения площади земельного участка, с подставленными значениями и итоговые (вычисленные) значения (ΔР), м2	$\Delta P = 3,5*0,2*\sqrt{P}$
4.	Площадь земельного участка согласно сведениям Единого государственного реестра недвижимости (Ркад), м2	-
5.	Оценка расхождения Р и Ркад (Р - Ркад), м2	-
6.	Предельные минимальный и максимальный размеры земельного участка (Рмин и Рмакс), м2	-
7.	Кадастровый номер или иной государственный учетный номер (инвентарный) объекта недвижимости, расположенного на земельном участке	-
8.	Вид (виды) разрешенного использования	Для ведения садоводства
8.1.	Дополнительные сведения об использовании земельного участка	-
9.	Сведения о земельных участках (землях общего пользования, территории общего пользования), посредством которых обеспечивается доступ	Земли общего пользования
10.	Иные сведения	-

4. Пояснения к сведениям об уточняемом земельном участке с кадастровым номером 38:06:141904:4426 :

1.	-

Сведения об уточняемых земельных участках, необходимые для исправления реестровых ошибок в сведениях о местоположении их границ

1. Сведения о характерных точках границ уточняемого земельного участка с кадастровым номером 38:06:141904:4427 :

Система координат МСК-38, зона 3 **Зона № 3**

Обозначение характерных точек границ	Координаты, м				Метод определения координат	Формулы, примененные для расчета средней квадратической погрешности определения координат характерных точек границ (Mt), с подставленными в такие формулы значениями и итоговые (вычисленные) значения Mt, м	Описание закрепления точки
	содержатся в Едином государственном реестре недвижимости		определены в результате выполнения комплексных кадастровых работ				
	X	Y	X	Y			
1	2	3	4	5	6	7	8
н646У	-	-	383029.45	3354525.58	Аналитический метод	0.20	-
н647У	-	-	383010.32	3354526.51	Аналитический метод	0.20	-
н664У	-	-	383008.67	3354484.76	Аналитический метод	0.20	-
н665У	-	-	383020.51	3354484.17	Аналитический метод	0.20	-
н666У	-	-	383027.78	3354483.92	Аналитический метод	0.20	-
н646У	-	-	383029.45	3354525.58	Аналитический метод	0.20	-

2. Сведения о частях границ уточняемого земельного участка с кадастровым номером 38:06:141904:4427 :

Обозначение части границ		Горизонтальное проложение (S), м	Описание прохождения части границ	Сведения о согласовании местоположения границ (согласовано/спорное)
от т.	до т.			
1	2	3	4	5
н646У	н647У	19.15	-	-
н647У	н664У	41.78	-	-
н664У	н665У	11.85	-	-
н665У	н666У	7.27	-	-
н666У	н646У	41.69	-	-

3. Сведения о характеристиках уточняемого земельного участка с кадастровым номером 38:06:141904:4427 :

№ п/п	Наименование характеристики	Значение характеристики
1	2	3
1.	Адрес земельного участка	Российская Федерация, 664000, Иркутская область, район Иркутский
1.1.	Сведения о местоположении земельного участка (при отсутствии адреса) в структурированном в соответствии с федеральной информационной адресной системой виде	-
1.2.	Дополнительные сведения о местоположении земельного участка	Российская Федерация, Иркутская область, муниципальный район Иркутский, сельское поселение Ушаковское, территория СНТ Зеленый Сад, улица 5-я, земельный участок 36а
2.	Площадь земельного участка ± величина погрешности определения (вычисления) площади (Р ± ΔР), м2	800 ± 20
3.	Формула, примененная для расчета предельной допустимой погрешности определения площади земельного участка, с подставленными значениями и итоговые (вычисленные) значения (ΔР), м2	ΔР = 3,5*0,2*√Р
4.	Площадь земельного участка согласно сведениям Единого государственного реестра недвижимости (Ркад), м2	-
5.	Оценка расхождения Р и Ркад (Р - Ркад), м2	-
6.	Предельные минимальный и максимальный размеры земельного участка (Рмин и Рмакс), м2	-
7.	Кадастровый номер или иной государственный учетный номер (инвентарный) объекта недвижимости, расположенного на земельном участке	-
8.	Вид (виды) разрешенного использования	Для ведения садоводства
8.1.	Дополнительные сведения об использовании земельного участка	-
9.	Сведения о земельных участках (землях общего пользования, территории общего пользования), посредством которых обеспечивается доступ	Земли общего пользования
10.	Иные сведения	-

4. Пояснения к сведениям об уточняемом земельном участке с кадастровым номером 38:06:141904:4427 :

1.	-

Сведения об уточняемых земельных участках, необходимые для исправления реестровых ошибок в сведениях о местоположении их границ

1. Сведения о характерных точках границ уточняемого земельного участка с кадастровым номером 38:06:141904:4608 :

Система координат МСК-38, зона 3 **Зона № 3**

Обозначение характерных точек границ	Координаты, м				Метод определения координат	Формулы, примененные для расчета средней квадратической погрешности определения координат характерных точек границ (Mt), с подставленными в такие формулы значениями и итоговые (вычисленные) значения Mt, м	Описание закрепления точки
	содержатся в Едином государственном реестре недвижимости		определены в результате выполнения комплексных кадастровых работ				
	X	Y	X	Y			
1	2	3	4	5	6	7	8
н421У	-	-	383179.73	3354435.16	Аналитический метод	0.20	-
н407У	-	-	383180.18	3354475.70	Аналитический метод	0.20	-
н406У	-	-	383177.56	3354475.78	Аналитический метод	0.20	-
н405У	-	-	383162.05	3354476.61	Аналитический метод	0.20	-
н420У	-	-	383163.16	3354436.38	Аналитический метод	0.20	-
н421У	-	-	383179.73	3354435.16	Аналитический метод	0.20	-

2. Сведения о частях границ уточняемого земельного участка с кадастровым номером 38:06:141904:4608 :

Обозначение части границ		Горизонтальное проложение (S), м	Описание прохождения части границ	Сведения о согласовании местоположения границ (согласовано/спорное)
от т.	до т.			
1	2	3	4	5
н421У	н407У	40.54	-	-
н407У	н406У	2.62	-	-
н406У	н405У	15.53	-	-
н405У	н420У	40.25	-	-
н420У	н421У	16.61	-	-

3. Сведения о характеристиках уточняемого земельного участка с кадастровым номером 38:06:141904:4608 :

№ п/п	Наименование характеристики	Значение характеристики
1	2	3
1.	Адрес земельного участка	Российская Федерация, 664000, Иркутская область, район Иркутский
1.1.	Сведения о местоположении земельного участка (при отсутствии адреса) в структурированном в соответствии с федеральной информационной адресной системой виде	-
1.2.	Дополнительные сведения о местоположении земельного участка	Российская Федерация, Иркутская область, Иркутский район, 13 км Автодороги Иркутск-Голоустное, садоводческое некоммерческое товарищество "Зеленый Сад"
2.	Площадь земельного участка ± величина погрешности определения (вычисления) площади (Р ± ΔР), м2	700 ± 9
3.	Формула, примененная для расчета предельной допустимой погрешности определения площади земельного участка, с подставленными значениями и итоговые (вычисленные) значения (ΔР), м2	ΔР = 3,5*0,2*√Р
4.	Площадь земельного участка согласно сведениям Единого государственного реестра недвижимости (Ркад), м2	-
5.	Оценка расхождения Р и Ркад (Р - Ркад), м2	-
6.	Предельные минимальный и максимальный размеры земельного участка (Рмин и Рмакс), м2	-
7.	Кадастровый номер или иной государственный учетный номер (инвентарный) объекта недвижимости, расположенного на земельном участке	-
8.	Вид (виды) разрешенного использования	Для садоводства
8.1.	Дополнительные сведения об использовании земельного участка	-
9.	Сведения о земельных участках (землях общего пользования, территории общего пользования), посредством которых обеспечивается доступ	Земли общего пользования
10.	Иные сведения	-

4. Пояснения к сведениям об уточняемом земельном участке с кадастровым номером 38:06:141904:4608 :

1.	-

Сведения об уточняемых земельных участках, необходимые для исправления реестровых ошибок в сведениях о местоположении их границ

1. Сведения о характерных точках границ уточняемого земельного участка с кадастровым номером 38:06:141904:4609 :

Система координат МСК-38, зона 3 — **Зона № 3**

Обозначение характерных точек границ	Координаты, м				Метод определения координат	Формулы, примененные для расчета средней квадратической погрешности определения координат характерных точек границ (Mt), с подставленными в такие формулы значениями и итоговые (вычисленные) значения Mt, м	Описание закрепления точки
	содержатся в Едином государственном реестре недвижимости		определены в результате выполнения комплексных кадастровых работ				
	X	Y	X	Y			
1	2	3	4	5	6	7	8
н420У	-	-	383163.16	3354436.38	Аналитический метод	0.20	-
н405У	-	-	383162.05	3354476.61	Аналитический метод	0.20	-
н404У	-	-	383155.58	3354476.95	Аналитический метод	0.20	-
н403У	-	-	383136.71	3354477.95	Аналитический метод	0.20	-
н401У	-	-	383135.44	3354477.97	Аналитический метод	0.20	-
н402У	-	-	383135.82	3354466.11	Аналитический метод	0.20	-
н419У	-	-	383135.54	3354437.74	Аналитический метод	0.20	-
н420У	-	-	383163.16	3354436.38	Аналитический метод	0.20	-

2. Сведения о частях границ уточняемого земельного участка с кадастровым номером 38:06:141904:4609 :

Обозначение части границ		Горизонтальное проложение (S), м	Описание прохождения части границ	Сведения о согласовании местоположения границ (согласовано/спорное)
от т.	до т.			
1	2	3	4	5
н420У	н405У	40.25	-	-
н405У	н404У	6.48	-	-
н404У	н403У	18.90	-	-
н403У	н401У	1.27	-	-
н401У	н402У	11.87	-	-
н402У	н419У	28.37	-	-
н419У	н420У	27.65	-	-

3. Сведения о характеристиках уточняемого земельного участка с кадастровым номером 38:06:141904:4609 :

№ п/п	Наименование характеристики	Значение характеристики
1	2	3
1.	Адрес земельного участка	Российская Федерация, 664000, Иркутская область, район Иркутский
1.1.	Сведения о местоположении земельного участка (при отсутствии адреса) в структурированном в соответствии с федеральной информационной адресной системой виде	-
1.2.	Дополнительные сведения о местоположении земельного участка	Российская Федерация, Иркутская область, Иркутский район, 13 км Автодороги Иркутск-Голоустное, садоводческое некоммерческое товарищество "Зеленый Сад"
2.	Площадь земельного участка ± величина погрешности определения (вычисления) площади (Р ± ΔР), м2	1084 ± 12
3.	Формула, примененная для расчета предельной допустимой погрешности определения площади земельного участка, с подставленными значениями и итоговые (вычисленные) значения (ΔР), м2	$\Delta P = 3,5*0,2*\sqrt{P}$
4.	Площадь земельного участка согласно сведениям Единого государственного реестра недвижимости (Ркад), м2	-
5.	Оценка расхождения Р и Ркад (Р - Ркад), м2	-
6.	Предельные минимальный и максимальный размеры земельного участка (Рмин и Рмакс), м2	-
7.	Кадастровый номер или иной государственный учетный номер (инвентарный) объекта недвижимости, расположенного на земельном участке	-
8.	Вид (виды) разрешенного использования	Для садоводства
8.1.	Дополнительные сведения об использовании земельного участка	-
9.	Сведения о земельных участках (землях общего пользования, территории общего пользования), посредством которых обеспечивается доступ	Земли общего пользования
10.	Иные сведения	-

4. Пояснения к сведениям об уточняемом земельном участке с кадастровым номером 38:06:141904:4609 :

1.	-

Описание местоположения зданий, сооружений, объектов незавершенного строительства на земельном участке

1. Сведения о характерных точках контура объекта недвижимости с кадастровым номером : 38:06:141904:938 :

Система координат МСК-38, зона 3 — **Зона № 3**

Обозначение характерных точек контура	Содержатся в Едином государственном реестре недвижимости			Определены в ходе выполнения комплексных кадастровых работ			Метод определения координат	Формулы, примененные для расчета средней квадратической погрешности определения координат характерных точек (Mt), м, с подставленными в такие формулы значениями и итоговые (вычисленные) значения Mt, м
	Координаты, м		Радиус, м	Координаты, м		Радиус, м		
	X	Y	R	X	Y	R		
1	2	3	4	5	6	7	8	9
н309О	-	-	-	383425.09	3354702.49	-	Аналитический метод	Определено с использованием программного продукта
н310О	-	-	-	383425.29	3354708.58	-	Аналитический метод	Определено с использованием программного продукта
н311О	-	-	-	383411.87	3354709.11	-	Аналитический метод	Определено с использованием программного продукта
н312О	-	-	-	383411.67	3354703.02	-	Аналитический метод	Определено с использованием программного продукта
н313О	-	-	-	383414.73	3354702.90	-	Аналитический метод	Определено с использованием программного продукта
н314О	-	-	-	383414.65	3354700.31	-	Аналитический метод	Определено с использованием программного продукта
н315О	-	-	-	383417.78	3354700.20	-	Аналитический метод	Определено с использованием программного продукта
н316О	-	-	-	383417.86	3354702.78	-	Аналитический метод	Определено с использованием программного продукта
н309О	-	-	-	383425.09	3354702.49	-	Аналитический метод	Определено с использованием программного продукта

2. Сведения о характеристиках объекта недвижимости с кадастровым номером : 38:06:141904:938 :

№ п/п	Наименование характеристики	Значение характеристики
1	2	3
1.	Вид объекта недвижимости	здание
2.	Ранее присвоенный государственный учетный номер (инвентарный) здания, сооружения, объекта незавершенного строительства	-
3.	Кадастровый номер земельного участка (земельных участков), в границах которого (которых) расположены здание, сооружение, объект незавершенного строительства	38:06:141904:565
4.	Уникальный учетный номер кадастрового квартала, в границах которого расположены здание, сооружение, объект незавершенного строительства	38:06:141904
5.	Адрес здания, сооружения, объекта незавершенного строительства	Российская Федерация, 664000, Иркутская область, район Иркутский
5.1.	Сведения о местоположении здания, сооружения, объекта незавершенного строительства (при отсутствии адреса) в структурированном в соответствии с федеральной информационной адресной системой виде	-
5.2.	Дополнительные сведения о местоположении	Иркутская обл, р-н Иркутский, 13 км автодороги Иркутск-Голоустное, садоводческое некоммерческое товарищество "Зеленый сад", д. 67-68
6.	Иные сведения	-

3. Пояснения к сведениям об объекте недвижимости с кадастровым номером 38:06:141904:938 :

1.	-

Описание местоположения зданий, сооружений, объектов незавершенного строительства на земельном участке

1. Сведения о характерных точках контура объекта недвижимости с кадастровым номером : 38:06:141904:950 :

Система координат МСК-38, зона 3 — Зона № 3

Обозначение характерных точек контура	Содержатся в Едином государственном реестре недвижимости			Определены в ходе выполнения комплексных кадастровых работ			Метод определения координат	Формулы, примененные для расчета средней квадратической погрешности определения координат характерных точек (Mt), м, с подставленными в такие формулы значениями и итоговые (вычисленные) значения Mt, м
	Координаты, м		Радиус, м	Координаты, м		Радиус, м		
	X	Y	R	X	Y	R		
1	2	3	4	5	6	7	8	9
н444О	-	-	-	383362.77	3354861.85	-	Аналитический метод	Определено с использованием программного продукта
н445О	-	-	-	383362.68	3354865.97	-	Аналитический метод	Определено с использованием программного продукта
н446О	-	-	-	383355.99	3354865.77	-	Аналитический метод	Определено с использованием программного продукта
н447О	-	-	-	383356.11	3354861.69	-	Аналитический метод	Определено с использованием программного продукта
н444О	-	-	-	383362.77	3354861.85	-	Аналитический метод	Определено с использованием программного продукта

2. Сведения о характеристиках объекта недвижимости с кадастровым номером : 38:06:141904:950 :

№ п/п	Наименование характеристики	Значение характеристики
1	2	3
1.	Вид объекта недвижимости	здание
2.	Ранее присвоенный государственный учетный номер (инвентарный) здания, сооружения, объекта незавершенного строительства	-
3.	Кадастровый номер земельного участка (земельных участков), в границах которого (которых) расположены здание, сооружение, объект незавершенного строительства	38:06:141904:597
4.	Уникальный учетный номер кадастрового квартала, в границах которого расположены здание, сооружение, объект незавершенного строительства	38:06:141904
5.	Адрес здания, сооружения, объекта незавершенного строительства	Российская Федерация, 664000, Иркутская область, район Иркутский
5.1.	Сведения о местоположении здания, сооружения, объекта незавершенного строительства (при отсутствии адреса) в структурированном в соответствии с федеральной информационной адресной системой виде	-
5.2.	Дополнительные сведения о местоположении	Иркутская обл, р-н Иркутский, 13 км а/д Иркутск-Голоустное, садоводческое некоммерческое товарищество "Зеленый сад", дом 10
6.	Иные сведения	-

3. Пояснения к сведениям об объекте недвижимости с кадастровым номером 38:06:141904:950 :

1.	-

Описание местоположения зданий, сооружений, объектов незавершенного строительства на земельном участке

1. Сведения о характерных точках контура объекта недвижимости с кадастровым номером : 38:06:141904:1230 :

Система координат МСК-38, зона 3 — Зона № 3

Обозначение характерных точек контура	Содержатся в Едином государственном реестре недвижимости			Определены в ходе выполнения комплексных кадастровых работ			Метод определения координат	Формулы, примененные для расчета средней квадратической погрешности определения координат характерных точек (Mt), м, с подставленными в такие формулы значениями и итоговые (вычисленные) значения Mt, м
	Координаты, м		Радиус, м	Координаты, м		Радиус, м		
	X	Y	R	X	Y	R		
1	2	3	4	5	6	7	8	9
н575О	-	-	-	383251.42	3354578.09	-	Аналитический метод	Определено с использованием программного продукта
н576О	-	-	-	383251.85	3354586.08	-	Аналитический метод	Определено с использованием программного продукта
н577О	-	-	-	383245.80	3354586.38	-	Аналитический метод	Определено с использованием программного продукта
н578О	-	-	-	383245.40	3354578.41	-	Аналитический метод	Определено с использованием программного продукта
н575О	-	-	-	383251.42	3354578.09	-	Аналитический метод	Определено с использованием программного продукта

2. Сведения о характеристиках объекта недвижимости с кадастровым номером : 38:06:141904:1230 :

№ п/п	Наименование характеристики	Значение характеристики
1	2	3
1.	Вид объекта недвижимости	здание
2.	Ранее присвоенный государственный учетный номер (инвентарный) здания, сооружения, объекта незавершенного строительства	-
3.	Кадастровый номер земельного участка (земельных участков), в границах которого (которых) расположены здание, сооружение, объект незавершенного строительства	38:06:141904:704
4.	Уникальный учетный номер кадастрового квартала, в границах которого расположены здание, сооружение, объект незавершенного строительства	38:06:141904
5.	Адрес здания, сооружения, объекта незавершенного строительства	Российская Федерация, 664000, Иркутская область, район Иркутский
5.1.	Сведения о местоположении здания, сооружения, объекта незавершенного строительства (при отсутствии адреса) в структурированном в соответствии с федеральной информационной адресной системой виде	-
5.2.	Дополнительные сведения о местоположении	Иркутская область, район Иркутский, 13 км. Автодороги Иркутск-Голоустное, садоводческое некоммерческое товарищество "Зелёный Сад", д 200
6.	Иные сведения	-

3. Пояснения к сведениям об объекте недвижимости с кадастровым номером 38:06:141904:1230 :

1.	-

Описание местоположения зданий, сооружений, объектов незавершенного строительства на земельном участке

1. Сведения о характерных точках контура объекта недвижимости с кадастровым номером : 38:06:141904:1251 :

Система координат МСК-38, зона 3 — Зона № 3

Обозначение характерных точек контура	Содержатся в Едином государственном реестре недвижимости			Определены в ходе выполнения комплексных кадастровых работ			Метод определения координат	Формулы, примененные для расчета средней квадратической погрешности определения координат характерных точек (Mt), м, с подставленными в такие формулы значениями и итоговые (вычисленные) значения Mt, м
	Координаты, м		Радиус, м	Координаты, м		Радиус, м		
	X	Y	R	X	Y	R		
1	2	3	4	5	6	7	8	9
н317О	-	-	-	383374.87	3354690.37	-	Аналитический метод	Определено с использованием программного продукта
н318О	-	-	-	383374.99	3354700.48	-	Аналитический метод	Определено с использованием программного продукта
н319О	-	-	-	383369.10	3354700.55	-	Аналитический метод	Определено с использованием программного продукта
н320О	-	-	-	383369.03	3354694.22	-	Аналитический метод	Определено с использованием программного продукта
н321О	-	-	-	383366.19	3354694.25	-	Аналитический метод	Определено с использованием программного продукта
н322О	-	-	-	383366.15	3354690.47	-	Аналитический метод	Определено с использованием программного продукта
н317О	-	-	-	383374.87	3354690.37	-	Аналитический метод	Определено с использованием программного продукта

2. Сведения о характеристиках объекта недвижимости с кадастровым номером : 38:06:141904:1251 :

№ п/п	Наименование характеристики	Значение характеристики
1	2	3
1.	Вид объекта недвижимости	здание
2.	Ранее присвоенный государственный учетный номер (инвентарный) здания, сооружения, объекта незавершенного строительства	-
3.	Кадастровый номер земельного участка (земельных участков), в границах которого (которых) расположены здание, сооружение, объект незавершенного строительства	38:06:141904:643
4.	Уникальный учетный номер кадастрового квартала, в границах которого расположены здание, сооружение, объект незавершенного строительства	38:06:141904
5.	Адрес здания, сооружения, объекта незавершенного строительства	Российская Федерация, 664000, Иркутская область, район Иркутский

2. Сведения о характеристиках объекта недвижимости с кадастровым номером : 38:06:141904:1251 :

№ п/п	Наименование характеристики	Значение характеристики
1	2	3
5.1.	Сведения о местоположении здания, сооружения, объекта незавершенного строительства (при отсутствии адреса) в структурированном в соответствии с федеральной информационной адресной системой виде	-
5.2.	Дополнительные сведения о местоположении	Иркутская область, муниципальный район Иркутский, сельское поселение Ушаковское, территория СНТ Зеленый Сад, улица 3-я, дом 13
6.	Иные сведения	-

3. Пояснения к сведениям об объекте недвижимости с кадастровым номером 38:06:141904:1251 :

1.	-

Описание местоположения зданий, сооружений, объектов незавершенного строительства на земельном участке

1. Сведения о характерных точках контура объекта недвижимости с кадастровым номером : 38:06:141904:1252 :

Система координат МСК-38, зона 3 — Зона № 3

Обозначение характерных точек контура	Содержатся в Едином государственном реестре недвижимости			Определены в ходе выполнения комплексных кадастровых работ			Метод определения координат	Формулы, примененные для расчета средней квадратической погрешности определения координат характерных точек (Mt), м, с подставленными в такие формулы значениями и итоговые (вычисленные) значения Mt, м
	Координаты, м		Радиус, м	Координаты, м		Радиус, м		
	X	Y	R	X	Y	R		
1	2	3	4	5	6	7	8	9
н345О	-	-	-	383492.95	3354747.75	-	Аналитический метод	Определено с использованием программного продукта
н346О	-	-	-	383492.91	3354755.67	-	Аналитический метод	Определено с использованием программного продукта
н347О	-	-	-	383485.75	3354755.64	-	Аналитический метод	Определено с использованием программного продукта
н348О	-	-	-	383485.77	3354750.24	-	Аналитический метод	Определено с использованием программного продукта
н349О	-	-	-	383488.08	3354750.26	-	Аналитический метод	Определено с использованием программного продукта
н350О	-	-	-	383488.09	3354747.73	-	Аналитический метод	Определено с использованием программного продукта
н345О	-	-	-	383492.95	3354747.75	-	Аналитический метод	Определено с использованием программного продукта

2. Сведения о характеристиках объекта недвижимости с кадастровым номером : 38:06:141904:1252 :

№ п/п	Наименование характеристики	Значение характеристики
1	2	3
1.	Вид объекта недвижимости	здание
2.	Ранее присвоенный государственный учетный номер (инвентарный) здания, сооружения, объекта незавершенного строительства	-
3.	Кадастровый номер земельного участка (земельных участков), в границах которого (которых) расположены здание, сооружение, объект незавершенного строительства	38:06:141904:708
4.	Уникальный учетный номер кадастрового квартала, в границах которого расположены здание, сооружение, объект незавершенного строительства	38:06:141904
5.	Адрес здания, сооружения, объекта незавершенного строительства	Российская Федерация, 664000, Иркутская область, район Иркутский

2. Сведения о характеристиках объекта недвижимости с кадастровым номером : 38:06:141904:1252 :

№ п/п	Наименование характеристики	Значение характеристики
1	2	3
5.1.	Сведения о местоположении здания, сооружения, объекта незавершенного строительства (при отсутствии адреса) в структурированном в соответствии с федеральной информационной адресной системой виде	-
5.2.	Дополнительные сведения о местоположении	Иркутская область, муниципальный район Иркутский, сельское поселение Ушаковское, территория СНТ Зеленый Сад, улица 3-я, дом 13
6.	Иные сведения	-

3. Пояснения к сведениям об объекте недвижимости с кадастровым номером 38:06:141904:1252 :

1.	-

Описание местоположения зданий, сооружений, объектов незавершенного строительства на земельном участке

1. Сведения о характерных точках контура объекта недвижимости с кадастровым номером : 38:06:141904:1257 :

Система координат МСК-38, зона 3 — Зона № 3

Обозначение характерных точек контура	Содержатся в Едином государственном реестре недвижимости			Определены в ходе выполнения комплексных кадастровых работ			Метод определения координат	Формулы, примененные для расчета средней квадратической погрешности определения координат характерных точек (Mt), м, с подставленными в такие формулы значениями и итоговые (вычисленные) значения Mt, м
	Координаты, м		Радиус, м	Координаты, м		Радиус, м		
	X	Y	R	X	Y	R		
1	2	3	4	5	6	7	8	9
н669О	-	-	-	383317.62	3354690.98	-	Аналитический метод	Определено с использованием программного продукта
н670О	-	-	-	383317.11	3354698.98	-	Аналитический метод	Определено с использованием программного продукта
н671О	-	-	-	383311.08	3354698.59	-	Аналитический метод	Определено с использованием программного продукта
н672О	-	-	-	383311.41	3354690.62	-	Аналитический метод	Определено с использованием программного продукта
н669О	-	-	-	383317.62	3354690.98	-	Аналитический метод	Определено с использованием программного продукта

2. Сведения о характеристиках объекта недвижимости с кадастровым номером : 38:06:141904:1257 :

№ п/п	Наименование характеристики	Значение характеристики
1	2	3
1.	Вид объекта недвижимости	здание
2.	Ранее присвоенный государственный учетный номер (инвентарный) здания, сооружения, объекта незавершенного строительства	-
3.	Кадастровый номер земельного участка (земельных участков), в границах которого (которых) расположены здание, сооружение, объект незавершенного строительства	38:06:141904:638
4.	Уникальный учетный номер кадастрового квартала, в границах которого расположены здание, сооружение, объект незавершенного строительства	38:06:141904
5.	Адрес здания, сооружения, объекта незавершенного строительства	Российская Федерация, 664000, Иркутская область, район Иркутский
5.1.	Сведения о местоположении здания, сооружения, объекта незавершенного строительства (при отсутствии адреса) в структурированном в соответствии с федеральной информационной адресной системой виде	-
5.2.	Дополнительные сведения о местоположении	Иркутская обл., Иркутский р-н, 13 км автодороги Иркутск-Голоустное, садоводческое некоммерческое товарищество "Зеленый сад", дом 164
6.	Иные сведения	-

3. Пояснения к сведениям об объекте недвижимости с кадастровым номером 38:06:141904:1257 :

1.	-

Описание местоположения зданий, сооружений, объектов незавершенного строительства на земельном участке

1. Сведения о характерных точках контура объекта недвижимости с кадастровым номером : 38:06:141904:1261 :

Система координат МСК-38, зона 3 — Зона № 3

Обозначение характерных точек контура	Содержатся в Едином государственном реестре недвижимости			Определены в ходе выполнения комплексных кадастровых работ			Метод определения координат	Формулы, примененные для расчета средней квадратической погрешности определения координат характерных точек (Mt), м, с подставленными в такие формулы значениями и итоговые (вычисленные) значения Mt, м
	Координаты, м		Радиус, м	Координаты, м		Радиус, м		
	X	Y	R	X	Y	R		
1	2	3	4	5	6	7	8	9
н219О	-	-	-	383467.09	3354507.46	-	Аналитический метод	Определено с использованием программного продукта
н220О	-	-	-	383467.29	3354513.54	-	Аналитический метод	Определено с использованием программного продукта
н221О	-	-	-	383461.29	3354513.67	-	Аналитический метод	Определено с использованием программного продукта
н222О	-	-	-	383461.10	3354507.65	-	Аналитический метод	Определено с использованием программного продукта
н219О	-	-	-	383467.09	3354507.46	-	Аналитический метод	Определено с использованием программного продукта

2. Сведения о характеристиках объекта недвижимости с кадастровым номером : 38:06:141904:1261 :

№ п/п	Наименование характеристики	Значение характеристики
1	2	3
1.	Вид объекта недвижимости	здание
2.	Ранее присвоенный государственный учетный номер (инвентарный) здания, сооружения, объекта незавершенного строительства	-
3.	Кадастровый номер земельного участка (земельных участков), в границах которого (которых) расположены здание, сооружение, объект незавершенного строительства	38:06:141904:744
4.	Уникальный учетный номер кадастрового квартала, в границах которого расположены здание, сооружение, объект незавершенного строительства	38:06:141904
5.	Адрес здания, сооружения, объекта незавершенного строительства	Российская Федерация, 664000, Иркутская область, район Иркутский
5.1.	Сведения о местоположении здания, сооружения, объекта незавершенного строительства (при отсутствии адреса) в структурированном в соответствии с федеральной информационной адресной системой виде	-
5.2.	Дополнительные сведения о местоположении	Иркутская обл, р-н Иркутский, 13 км автодороги Иркутск - Голоустное, садоводческое некоммерческое товарищество "Зеленый сад", ул. 5-я, д 105
6.	Иные сведения	-

3. Пояснения к сведениям об объекте недвижимости с кадастровым номером 38:06:141904:1261 :

1.	-

Описание местоположения зданий, сооружений, объектов незавершенного строительства на земельном участке

1. Сведения о характерных точках контура объекта недвижимости с кадастровым номером : 38:06:141904:1327 :

Система координат МСК-38, зона 3 — Зона № 3

Обозначение характерных точек контура	Содержатся в Едином государственном реестре недвижимости			Определены в ходе выполнения комплексных кадастровых работ			Метод определения координат	Формулы, примененные для расчета средней квадратической погрешности определения координат характерных точек (Mt), м, с подставленными в такие формулы значениями и итоговые (вычисленные) значения Mt, м
	Координаты, м		Радиус, м	Координаты, м		Радиус, м		
	X	Y	R	X	Y	R		
1	2	3	4	5	6	7	8	9
н243О	-	-	-	383385.27	3354572.54	-	Аналитический метод	Определено с использованием программного продукта
н244О	-	-	-	383385.72	3354581.54	-	Аналитический метод	Определено с использованием программного продукта
н245О	-	-	-	383376.65	3354582.06	-	Аналитический метод	Определено с использованием программного продукта
н246О	-	-	-	383376.17	3354573.06	-	Аналитический метод	Определено с использованием программного продукта
н243О	-	-	-	383385.27	3354572.54	-	Аналитический метод	Определено с использованием программного продукта

2. Сведения о характеристиках объекта недвижимости с кадастровым номером : 38:06:141904:1327 :

№ п/п	Наименование характеристики	Значение характеристики
1	2	3
1.	Вид объекта недвижимости	здание
2.	Ранее присвоенный государственный учетный номер (инвентарный) здания, сооружения, объекта незавершенного строительства	-
3.	Кадастровый номер земельного участка (земельных участков), в границах которого (которых) расположены здание, сооружение, объект незавершенного строительства	38:06:141904:608
4.	Уникальный учетный номер кадастрового квартала, в границах которого расположены здание, сооружение, объект незавершенного строительства	38:06:141904
5.	Адрес здания, сооружения, объекта незавершенного строительства	Российская Федерация, 664000, Иркутская область, район Иркутский
5.1.	Сведения о местоположении здания, сооружения, объекта незавершенного строительства (при отсутствии адреса) в структурированном в соответствии с федеральной информационной адресной системой виде	-
5.2.	Дополнительные сведения о местоположении	Иркутская обл., Иркутский р-н, 13 км автодороги Иркутск-Голоустное, садоводческое некоммерческое товарищество "Зеленый сад", дом 99

2. Сведения о характеристиках объекта недвижимости с кадастровым номером : 38:06:141904:1327 :

№ п/п	Наименование характеристики	Значение характеристики
1	2	3
6.	Иные сведения	-

3. Пояснения к сведениям об объекте недвижимости с кадастровым номером 38:06:141904:1327 :

1.	-

Описание местоположения зданий, сооружений, объектов незавершенного строительства на земельном участке

1. Сведения о характерных точках контура объекта недвижимости с кадастровым номером : 38:06:141904:1379 :

Система координат МСК-38, зона 3 — Зона № 3

Обозначение характерных точек контура	Содержатся в Едином государственном реестре недвижимости			Определены в ходе выполнения комплексных кадастровых работ			Метод определения координат	Формулы, примененные для расчета средней квадратической погрешности определения координат характерных точек (Mt), м, с подставленными в такие формулы значениями и итоговые (вычисленные) значения Mt, м
	Координаты, м		Радиус, м	Координаты, м		Радиус, м		
	X	Y	R	X	Y	R		
1	2	3	4	5	6	7	8	9
н115О	-	-	-	383531.99	3354609.57	-	Аналитический метод	Определено с использованием программного продукта
н116О	-	-	-	383532.31	3354615.82	-	Аналитический метод	Определено с использованием программного продукта
н117О	-	-	-	383524.48	3354616.12	-	Аналитический метод	Определено с использованием программного продукта
н118О	-	-	-	383524.13	3354609.90	-	Аналитический метод	Определено с использованием программного продукта
н115О	-	-	-	383531.99	3354609.57	-	Аналитический метод	Определено с использованием программного продукта

2. Сведения о характеристиках объекта недвижимости с кадастровым номером : 38:06:141904:1379 :

№ п/п	Наименование характеристики	Значение характеристики
1	2	3
1.	Вид объекта недвижимости	здание
2.	Ранее присвоенный государственный учетный номер (инвентарный) здания, сооружения, объекта незавершенного строительства	-
3.	Кадастровый номер земельного участка (земельных участков), в границах которого (которых) расположены здание, сооружение, объект незавершенного строительства	38:06:141904:604
4.	Уникальный учетный номер кадастрового квартала, в границах которого расположены здание, сооружение, объект незавершенного строительства	38:06:141904
5.	Адрес здания, сооружения, объекта незавершенного строительства	Российская Федерация, 664000, Иркутская область, район Иркутский
5.1.	Сведения о местоположении здания, сооружения, объекта незавершенного строительства (при отсутствии адреса) в структурированном в соответствии с федеральной информационной адресной системой виде	-
5.2.	Дополнительные сведения о местоположении	Иркутская область, р-н Иркутский, 13 км автодороги Иркутск-Голоустное, садоводческое некоммерческое товарищество "Зеленый сад", д 22

2. Сведения о характеристиках объекта недвижимости с кадастровым номером : 38:06:141904:1379 :

№ п/п	Наименование характеристики	Значение характеристики
1	2	3
6.	Иные сведения	-

3. Пояснения к сведениям об объекте недвижимости с кадастровым номером 38:06:141904:1379 :

1.	-

Описание местоположения зданий, сооружений, объектов незавершенного строительства на земельном участке

1. Сведения о характерных точках контура объекта недвижимости с кадастровым номером : 38:06:141904:1646 :

Система координат МСК-38, зона 3 — Зона № 3

Обозначение характерных точек контура	Содержатся в Едином государственном реестре недвижимости			Определены в ходе выполнения комплексных кадастровых работ			Метод определения координат	Формулы, примененные для расчета средней квадратической погрешности определения координат характерных точек (Mt), м, с подставленными в такие формулы значениями и итоговые (вычисленные) значения Mt, м
	Координаты, м		Радиус, м	Координаты, м		Радиус, м		
	X	Y	R	X	Y	R		
1	2	3	4	5	6	7	8	9
н500О	-	-	-	383290.66	3354432.33	-	Аналитический метод	Определено с использованием программного продукта
н501О	-	-	-	383290.42	3354440.33	-	Аналитический метод	Определено с использованием программного продукта
н502О	-	-	-	383281.42	3354440.05	-	Аналитический метод	Определено с использованием программного продукта
н503О	-	-	-	383281.66	3354432.06	-	Аналитический метод	Определено с использованием программного продукта
н500О	-	-	-	383290.66	3354432.33	-	Аналитический метод	Определено с использованием программного продукта

2. Сведения о характеристиках объекта недвижимости с кадастровым номером : 38:06:141904:1646 :

№ п/п	Наименование характеристики	Значение характеристики
1	2	3
1.	Вид объекта недвижимости	здание
2.	Ранее присвоенный государственный учетный номер (инвентарный) здания, сооружения, объекта незавершенного строительства	-
3.	Кадастровый номер земельного участка (земельных участков), в границах которого (которых) расположены здание, сооружение, объект незавершенного строительства	38:06:141904:630
4.	Уникальный учетный номер кадастрового квартала, в границах которого расположены здание, сооружение, объект незавершенного строительства	38:06:141904
5.	Адрес здания, сооружения, объекта незавершенного строительства	Российская Федерация, 664000, Иркутская область, район Иркутский
5.1.	Сведения о местоположении здания, сооружения, объекта незавершенного строительства (при отсутствии адреса) в структурированном в соответствии с федеральной информационной адресной системой виде	-
5.2.	Дополнительные сведения о местоположении	Иркутская область, р-н Иркутский, 13 -ый км автодороги Иркутск-Голоустное, садоводческое некоммерческое товарищество "Зеленый сад", уч № 205
6.	Иные сведения	-

3. Пояснения к сведениям об объекте недвижимости с кадастровым номером 38:06:141904:1646 :

1.	-

Описание местоположения зданий, сооружений, объектов незавершенного строительства на земельном участке

1. Сведения о характерных точках контура объекта недвижимости с кадастровым номером : 38:06:141904:1867 :

Система координат МСК-38, зона 3 — Зона № 3

Обозначение характерных точек контура	Содержатся в Едином государственном реестре недвижимости			Определены в ходе выполнения комплексных кадастровых работ			Метод определения координат	Формулы, примененные для расчета средней квадратической погрешности определения координат характерных точек (Mt), м, с подставленными в такие формулы значениями и итоговые (вычисленные) значения Mt, м
	Координаты, м		Радиус, м	Координаты, м		Радиус, м		
	X	Y	R	X	Y	R		
1	2	3	4	5	6	7	8	9
н127О	-	-	-	383536.43	3354680.46	-	Аналитический метод	Определено с использованием программного продукта
н128О	-	-	-	383536.68	3354689.01	-	Аналитический метод	Определено с использованием программного продукта
н129О	-	-	-	383531.98	3354689.19	-	Аналитический метод	Определено с использованием программного продукта
н130О	-	-	-	383531.92	3354687.65	-	Аналитический метод	Определено с использованием программного продукта
н131О	-	-	-	383528.46	3354687.78	-	Аналитический метод	Определено с использованием программного продукта
н132О	-	-	-	383528.26	3354680.77	-	Аналитический метод	Определено с использованием программного продукта
н127О	-	-	-	383536.43	3354680.46	-	Аналитический метод	Определено с использованием программного продукта

2. Сведения о характеристиках объекта недвижимости с кадастровым номером : 38:06:141904:1867 :

№ п/п	Наименование характеристики	Значение характеристики
1	2	3
1.	Вид объекта недвижимости	здание
2.	Ранее присвоенный государственный учетный номер (инвентарный) здания, сооружения, объекта незавершенного строительства	-
3.	Кадастровый номер земельного участка (земельных участков), в границах которого (которых) расположены здание, сооружение, объект незавершенного строительства	38:06:141904:1649
4.	Уникальный учетный номер кадастрового квартала, в границах которого расположены здание, сооружение, объект незавершенного строительства	38:06:141904
5.	Адрес здания, сооружения, объекта незавершенного строительства	Российская Федерация, 664000, Иркутская область, район Иркутский
5.1.	Сведения о местоположении здания, сооружения, объекта незавершенного строительства (при отсутствии адреса) в структурированном в соответствии с федеральной информационной адресной системой виде	-
5.2.	Дополнительные сведения о местоположении	Иркутская область, р-н Иркутский, 13 км автодороги Иркутск-Голоустное, садоводческое некоммерческое товарищество "Зеленый сад", дом № 18
6.	Иные сведения	-

3. Пояснения к сведениям об объекте недвижимости с кадастровым номером 38:06:141904:1867 :

1.	-

Описание местоположения зданий, сооружений, объектов незавершенного строительства на земельном участке

1. Сведения о характерных точках контура объекта недвижимости с кадастровым номером : 38:06:141904:1887 :

Система координат МСК-38, зона 3 — Зона № 3

Обозначение характерных точек контура	Содержатся в Едином государственном реестре недвижимости			Определены в ходе выполнения комплексных кадастровых работ			Метод определения координат	Формулы, примененные для расчета средней квадратической погрешности определения координат характерных точек (Mt), м, с подставленными в такие формулы значениями и итоговые (вычисленные) значения Mt, м
	Координаты, м		Радиус, м	Координаты, м		Радиус, м		
	X	Y	R	X	Y	R		
1	2	3	4	5	6	7	8	9
н901О	-	-	-	383101.56	3354552.33	-	Аналитический метод	Определено с использованием программного продукта
н902О	-	-	-	383101.62	3354559.82	-	Аналитический метод	Определено с использованием программного продукта
н903О	-	-	-	383093.01	3354559.87	-	Аналитический метод	Определено с использованием программного продукта
н904О	-	-	-	383092.95	3354552.38	-	Аналитический метод	Определено с использованием программного продукта
н901О	-	-	-	383101.56	3354552.33	-	Аналитический метод	Определено с использованием программного продукта

2. Сведения о характеристиках объекта недвижимости с кадастровым номером : 38:06:141904:1887 :

№ п/п	Наименование характеристики	Значение характеристики
1	2	3
1.	Вид объекта недвижимости	здание
2.	Ранее присвоенный государственный учетный номер (инвентарный) здания, сооружения, объекта незавершенного строительства	-
3.	Кадастровый номер земельного участка (земельных участков), в границах которого (которых) расположены здание, сооружение, объект незавершенного строительства	38:06:141904:1662
4.	Уникальный учетный номер кадастрового квартала, в границах которого расположены здание, сооружение, объект незавершенного строительства	38:06:141904
5.	Адрес здания, сооружения, объекта незавершенного строительства	Российская Федерация, 664000, Иркутская область, район Иркутский
5.1.	Сведения о местоположении здания, сооружения, объекта незавершенного строительства (при отсутствии адреса) в структурированном в соответствии с федеральной информационной адресной системой виде	-
5.2.	Дополнительные сведения о местоположении	Иркутская область, р-н Иркутский, 13 км автодороги Иркутск-Голоустное, садоводческое некоммерческое товарищество "Зеленый сад", д 250
6.	Иные сведения	-

3. Пояснения к сведениям об объекте недвижимости с кадастровым номером 38:06:141904:1887 :

1.	-

Описание местоположения зданий, сооружений, объектов незавершенного строительства на земельном участке

1. Сведения о характерных точках контура объекта недвижимости с кадастровым номером : 38:06:141904:1962 :

Система координат МСК-38, зона 3 — Зона № 3

Обозначение характерных точек контура	Содержатся в Едином государственном реестре недвижимости			Определены в ходе выполнения комплексных кадастровых работ			Метод определения координат	Формулы, примененные для расчета средней квадратической погрешности определения координат характерных точек (Mt), м, с подставленными в такие формулы значениями и итоговые (вычисленные) значения Mt, м
	Координаты, м		Радиус, м	Координаты, м		Радиус, м		
	X	Y	R	X	Y	R		
1	2	3	4	5	6	7	8	9
н1100О	-	-	-	383435.20	3354666.47	-	Аналитический метод	0.20
н1101О	-	-	-	383434.40	3354667.93	-	Аналитический метод	0.20
н1102О	-	-	-	383432.06	3354668.02	-	Аналитический метод	0.20
н1103О	-	-	-	383431.17	3354666.96	-	Аналитический метод	0.20
н1104О	-	-	-	383427.12	3354667.26	-	Аналитический метод	0.20
н1105О	-	-	-	383426.90	3354664.06	-	Аналитический метод	0.20
н1106О	-	-	-	383423.83	3354664.20	-	Аналитический метод	0.20
н1107О	-	-	-	383423.53	3354659.13	-	Аналитический метод	0.20
н1108О	-	-	-	383434.81	3354658.51	-	Аналитический метод	0.20
н1100О	-	-	-	383435.20	3354666.47	-	Аналитический метод	0.20

2. Сведения о характеристиках объекта недвижимости с кадастровым номером : 38:06:141904:1962 :

№ п/п	Наименование характеристики	Значение характеристики
1	2	3
1.	Вид объекта недвижимости	здание
2.	Ранее присвоенный государственный учетный номер (инвентарный) здания, сооружения, объекта незавершенного строительства	-
3.	Кадастровый номер земельного участка (земельных участков), в границах которого (которых) расположены здание, сооружение, объект незавершенного строительства	38:06:141904:640
4.	Уникальный учетный номер кадастрового квартала, в границах которого расположены здание, сооружение, объект незавершенного строительства	38:06:141904
5.	Адрес здания, сооружения, объекта незавершенного строительства	Российская Федерация, 664000, Иркутская область, район Иркутский
5.1.	Сведения о местоположении здания, сооружения, объекта незавершенного строительства (при отсутствии адреса) в структурированном в соответствии с федеральной информационной адресной системой виде	-
5.2.	Дополнительные сведения о местоположении	Российская Федерация, Иркутская область, муниципальный район Иркутский, сельское поселение Ушаковское, территория СНТ Зеленый Сад, улица 3-я, дом 50
6.	Иные сведения	-

3. Пояснения к сведениям об объекте недвижимости с кадастровым номером 38:06:141904:1962 :

1.	-

Описание местоположения зданий, сооружений, объектов незавершенного строительства на земельном участке

1. Сведения о характерных точках контура объекта недвижимости с кадастровым номером : 38:06:141904:1971 :

Система координат МСК-38, зона 3 — Зона № 3

Обозначение характерных точек контура	Содержатся в Едином государственном реестре недвижимости			Определены в ходе выполнения комплексных кадастровых работ			Метод определения координат	Формулы, примененные для расчета средней квадратической погрешности определения координат характерных точек (Mt), м, с подставленными в такие формулы значениями и итоговые (вычисленные) значения Mt, м
	Координаты, м		Радиус, м	Координаты, м		Радиус, м		
	X	Y	R	X	Y	R		
1	2	3	4	5	6	7	8	9
н829О	-	-	-	383002.90	3354382.39	-	Аналитический метод	Определено с использованием программного продукта
н830О	-	-	-	383002.83	3354386.11	-	Аналитический метод	Определено с использованием программного продукта
н831О	-	-	-	383000.58	3354386.02	-	Аналитический метод	Определено с использованием программного продукта
н832О	-	-	-	383000.49	3354390.49	-	Аналитический метод	Определено с использованием программного продукта
н833О	-	-	-	382989.89	3354390.08	-	Аналитический метод	Определено с использованием программного продукта
н834О	-	-	-	382989.93	3354383.77	-	Аналитический метод	Определено с использованием программного продукта
н835О	-	-	-	382992.39	3354383.81	-	Аналитический метод	Определено с использованием программного продукта
н836О	-	-	-	382992.50	3354379.60	-	Аналитический метод	Определено с использованием программного продукта
н837О	-	-	-	382993.12	3354379.61	-	Аналитический метод	Определено с использованием программного продукта
н838О	-	-	-	382993.16	3354377.51	-	Аналитический метод	Определено с использованием программного продукта
н839О	-	-	-	382997.39	3354377.61	-	Аналитический метод	Определено с использованием программного продукта
н840О	-	-	-	382997.34	3354379.80	-	Аналитический метод	Определено с использованием программного продукта
н841О	-	-	-	383000.70	3354379.93	-	Аналитический метод	Определено с использованием программного продукта
н842О	-	-	-	383000.65	3354382.30	-	Аналитический метод	Определено с использованием программного продукта
н829О	-	-	-	383002.90	3354382.39	-	Аналитический метод	Определено с использованием программного продукта

2. Сведения о характеристиках объекта недвижимости с кадастровым номером : 38:06:141904:1971 :

№ п/п	Наименование характеристики	Значение характеристики
1	2	3
1.	Вид объекта недвижимости	здание
2.	Ранее присвоенный государственный учетный номер (инвентарный) здания, сооружения, объекта незавершенного строительства	-
3.	Кадастровый номер земельного участка (земельных участков), в границах которого (которых) расположены здание, сооружение, объект незавершенного строительства	38:06:141904:1819
4.	Уникальный учетный номер кадастрового квартала, в границах которого расположены здание, сооружение, объект незавершенного строительства	38:06:141904
5.	Адрес здания, сооружения, объекта незавершенного строительства	Российская Федерация, 664000, Иркутская область, район Иркутский
5.1.	Сведения о местоположении здания, сооружения, объекта незавершенного строительства (при отсутствии адреса) в структурированном в соответствии с федеральной информационной адресной системой виде	-
5.2.	Дополнительные сведения о местоположении	Российская Федерация, Иркутская область, муниципальный район Иркутский, сельское поселение Ушаковское, территория СНТ Зеленый Сад, улица 3-я, дом 50
6.	Иные сведения	-

3. Пояснения к сведениям об объекте недвижимости с кадастровым номером 38:06:141904:1971 :

1.	-

Описание местоположения зданий, сооружений, объектов незавершенного строительства на земельном участке

1. Сведения о характерных точках контура объекта недвижимости с кадастровым номером : 38:06:141904:1980 :

Система координат МСК-38, зона 3 — Зона № 3

Обозначение характерных точек контура	Содержатся в Едином государственном реестре недвижимости			Определены в ходе выполнения комплексных кадастровых работ			Метод определения координат	Формулы, примененные для расчета средней квадратической погрешности определения координат характерных точек (Mt), м, с подставленными в такие формулы значениями и итоговые (вычисленные) значения Mt, м
	Координаты, м		Радиус, м	Координаты, м		Радиус, м		
	X	Y	R	X	Y	R		
1	2	3	4	5	6	7	8	9
н591О	-	-	-	383158.59	3354562.97	-	Аналитический метод	Определено с использованием программного продукта
н592О	-	-	-	383159.17	3354575.27	-	Аналитический метод	Определено с использованием программного продукта
н593О	-	-	-	383155.36	3354575.51	-	Аналитический метод	Определено с использованием программного продукта
н594О	-	-	-	383153.51	3354573.54	-	Аналитический метод	Определено с использованием программного продукта
н595О	-	-	-	383149.89	3354573.69	-	Аналитический метод	Определено с использованием программного продукта
н596О	-	-	-	383149.55	3354563.38	-	Аналитический метод	Определено с использованием программного продукта
н591О	-	-	-	383158.59	3354562.97	-	Аналитический метод	Определено с использованием программного продукта

2. Сведения о характеристиках объекта недвижимости с кадастровым номером : 38:06:141904:1980 :

№ п/п	Наименование характеристики	Значение характеристики
1	2	3
1.	Вид объекта недвижимости	здание
2.	Ранее присвоенный государственный учетный номер (инвентарный) здания, сооружения, объекта незавершенного строительства	-
3.	Кадастровый номер земельного участка (земельных участков), в границах которого (которых) расположены здание, сооружение, объект незавершенного строительства	38:06:141904:1223
4.	Уникальный учетный номер кадастрового квартала, в границах которого расположены здание, сооружение, объект незавершенного строительства	38:06:141904
5.	Адрес здания, сооружения, объекта незавершенного строительства	Российская Федерация, 664000, Иркутская область, район Иркутский
5.1.	Сведения о местоположении здания, сооружения, объекта незавершенного строительства (при отсутствии адреса) в структурированном в соответствии с федеральной информационной адресной системой виде	-
5.2.	Дополнительные сведения о местоположении	Российская Федерация, Иркутская область, муниципальный район Иркутский, сельское поселение Ушаковское, территория СНТ Зеленый Сад, улица 4-я, дом 32
6.	Иные сведения	-

3. Пояснения к сведениям об объекте недвижимости с кадастровым номером 38:06:141904:1980 :

1.	-

Описание местоположения зданий, сооружений, объектов незавершенного строительства на земельном участке

1. Сведения о характерных точках контура объекта недвижимости с кадастровым номером : 38:06:141904:1985 :

Система координат МСК-38, зона 3 — Зона № 3

Обозначение характерных точек контура	Содержатся в Едином государственном реестре недвижимости			Определены в ходе выполнения комплексных кадастровых работ			Метод определения координат	Формулы, примененные для расчета средней квадратической погрешности определения координат характерных точек (Mt), м, с подставленными в такие формулы значениями и итоговые (вычисленные) значения Mt, м
	Координаты, м		Радиус, м	Координаты, м		Радиус, м		
	X	Y	R	X	Y	R		
1	2	3	4	5	6	7	8	9
н777О	-	-	-	383164.76	3354833.66	-	Аналитический метод	Определено с использованием программного продукта
н778О	-	-	-	383164.55	3354843.53	-	Аналитический метод	Определено с использованием программного продукта
н779О	-	-	-	383158.38	3354843.40	-	Аналитический метод	Определено с использованием программного продукта
н780О	-	-	-	383158.57	3354833.54	-	Аналитический метод	Определено с использованием программного продукта
н777О	-	-	-	383164.76	3354833.66	-	Аналитический метод	Определено с использованием программного продукта

2. Сведения о характеристиках объекта недвижимости с кадастровым номером : 38:06:141904:1985 :

№ п/п	Наименование характеристики	Значение характеристики
1	2	3
1.	Вид объекта недвижимости	здание
2.	Ранее присвоенный государственный учетный номер (инвентарный) здания, сооружения, объекта незавершенного строительства	-
3.	Кадастровый номер земельного участка (земельных участков), в границах которого (которых) расположены здание, сооружение, объект незавершенного строительства	38:06:141904:1371
4.	Уникальный учетный номер кадастрового квартала, в границах которого расположены здание, сооружение, объект незавершенного строительства	38:06:141904
5.	Адрес здания, сооружения, объекта незавершенного строительства	Российская Федерация, 664000, Иркутская область, район Иркутский
5.1.	Сведения о местоположении здания, сооружения, объекта незавершенного строительства (при отсутствии адреса) в структурированном в соответствии с федеральной информационной адресной системой виде	-
5.2.	Дополнительные сведения о местоположении	Иркутская область, Иркутский район, 13 км автодороги Иркутск – Голоустное, садоводческое некоммерческое товарищество «Зеленый сад», улица Малиновая, д. 141
6.	Иные сведения	-

3. Пояснения к сведениям об объекте недвижимости с кадастровым номером 38:06:141904:1985 :

1.	-

Описание местоположения зданий, сооружений, объектов незавершенного строительства на земельном участке

1. Сведения о характерных точках контура объекта недвижимости с кадастровым номером : 38:06:141904:1987 :

Система координат МСК-38, зона 3 — Зона № 3

Обозначение характерных точек контура	Содержатся в Едином государственном реестре недвижимости			Определены в ходе выполнения комплексных кадастровых работ			Метод определения координат	Формулы, примененные для расчета средней квадратической погрешности определения координат характерных точек (Mt), м, с подставленными в такие формулы значениями и итоговые (вычисленные) значения Mt, м
	Координаты, м		Радиус, м	Координаты, м		Радиус, м		
	X	Y	R	X	Y	R		
1	2	3	4	5	6	7	8	9
н1062О	-	-	-	383020.67	3354832.46	-	Аналитический метод	Определено с использованием программного продукта
н1063О	-	-	-	383021.02	3354842.88	-	Аналитический метод	Определено с использованием программного продукта
н1064О	-	-	-	383010.45	3354843.13	-	Аналитический метод	Определено с использованием программного продукта
н1065О	-	-	-	383010.22	3354832.59	-	Аналитический метод	Определено с использованием программного продукта
н1062О	-	-	-	383020.67	3354832.46	-	Аналитический метод	Определено с использованием программного продукта

2. Сведения о характеристиках объекта недвижимости с кадастровым номером : 38:06:141904:1987 :

№ п/п	Наименование характеристики	Значение характеристики
1	2	3
1.	Вид объекта недвижимости	здание
2.	Ранее присвоенный государственный учетный номер (инвентарный) здания, сооружения, объекта незавершенного строительства	-
3.	Кадастровый номер земельного участка (земельных участков), в границах которого (которых) расположены здание, сооружение, объект незавершенного строительства	38:06:141904:1221
4.	Уникальный учетный номер кадастрового квартала, в границах которого расположены здание, сооружение, объект незавершенного строительства	38:06:141904
5.	Адрес здания, сооружения, объекта незавершенного строительства	Российская Федерация, 664000, Иркутская область, район Иркутский
5.1.	Сведения о местоположении здания, сооружения, объекта незавершенного строительства (при отсутствии адреса) в структурированном в соответствии с федеральной информационной адресной системой виде	-
5.2.	Дополнительные сведения о местоположении	Иркутская область, Иркутский район, 13 км а/д Иркутск-Голоустное, садоводческое некоммерческое товарищество "Зеленый сад", д.301
6.	Иные сведения	-

3. Пояснения к сведениям об объекте недвижимости с кадастровым номером 38:06:141904:1987 :

1.	-

Описание местоположения зданий, сооружений, объектов незавершенного строительства на земельном участке

1. Сведения о характерных точках контура объекта недвижимости с кадастровым номером : 38:06:141904:2004 :

Система координат МСК-38, зона 3 — Зона № 3

Обозначение характерных точек контура	Содержатся в Едином государственном реестре недвижимости			Определены в ходе выполнения комплексных кадастровых работ			Метод определения координат	Формулы, примененные для расчета средней квадратической погрешности определения координат характерных точек (Mt), м, с подставленными в такие формулы значениями и итоговые (вычисленные) значения Mt, м
	Координаты, м		Радиус, м	Координаты, м		Радиус, м		
	X	Y	R	X	Y	R		
1	2	3	4	5	6	7	8	9
н484О	-	-	-	383166.47	3354398.17	-	Аналитический метод	Определено с использованием программного продукта
н485О	-	-	-	383167.17	3354410.17	-	Аналитический метод	Определено с использованием программного продукта
н486О	-	-	-	383169.14	3354410.05	-	Аналитический метод	Определено с использованием программного продукта
н487О	-	-	-	383169.27	3354413.34	-	Аналитический метод	Определено с использованием программного продукта
н488О	-	-	-	383167.36	3354413.45	-	Аналитический метод	Определено с использованием программного продукта
н489О	-	-	-	383167.77	3354420.42	-	Аналитический метод	Определено с использованием программного продукта
н490О	-	-	-	383149.81	3354421.42	-	Аналитический метод	Определено с использованием программного продукта
н491О	-	-	-	383148.48	3354399.23	-	Аналитический метод	Определено с использованием программного продукта
н484О	-	-	-	383166.47	3354398.17	-	Аналитический метод	Определено с использованием программного продукта

2. Сведения о характеристиках объекта недвижимости с кадастровым номером : 38:06:141904:2004 :

№ п/п	Наименование характеристики	Значение характеристики
1	2	3
1.	Вид объекта недвижимости	здание
2.	Ранее присвоенный государственный учетный номер (инвентарный) здания, сооружения, объекта незавершенного строительства	-
3.	Кадастровый номер земельного участка (земельных участков), в границах которого (которых) расположены здание, сооружение, объект незавершенного строительства	38:06:141904:650
4.	Уникальный учетный номер кадастрового квартала, в границах которого расположены здание, сооружение, объект незавершенного строительства	38:06:141904
5.	Адрес здания, сооружения, объекта незавершенного строительства	Российская Федерация, 664000, Иркутская область, район Иркутский
5.1.	Сведения о местоположении здания, сооружения, объекта незавершенного строительства (при отсутствии адреса) в структурированном в соответствии с федеральной информационной адресной системой виде	-
5.2.	Дополнительные сведения о местоположении	Иркутская область, Иркутский район, 13-й км автодороги Иркутск-Голоустное, садоводческое некоммерческое товарищество "Зеленый сад", № 225
6.	Иные сведения	-

3. Пояснения к сведениям об объекте недвижимости с кадастровым номером 38:06:141904:2004 :

1.	-

Описание местоположения зданий, сооружений, объектов незавершенного строительства на земельном участке

1. Сведения о характерных точках контура объекта недвижимости с кадастровым номером : 38:06:141904:2008 :

Система координат МСК-38, зона 3 — Зона № 3

Обозначение характерных точек контура	Содержатся в Едином государственном реестре недвижимости			Определены в ходе выполнения комплексных кадастровых работ			Метод определения координат	Формулы, примененные для расчета средней квадратической погрешности определения координат характерных точек (Mt), м, с подставленными в такие формулы значениями и итоговые (вычисленные) значения Mt, м
	Координаты, м		Радиус, м	Координаты, м		Радиус, м		
	X	Y	R	X	Y	R		
1	2	3	4	5	6	7	8	9
н460О	-	-	-	383317.52	3354371.49	-	Аналитический метод	Определено с использованием программного продукта
н461О	-	-	-	383317.52	3354377.69	-	Аналитический метод	Определено с использованием программного продукта
н462О	-	-	-	383312.17	3354377.69	-	Аналитический метод	Определено с использованием программного продукта
н463О	-	-	-	383312.17	3354371.49	-	Аналитический метод	Определено с использованием программного продукта
н460О	-	-	-	383317.52	3354371.49	-	Аналитический метод	Определено с использованием программного продукта

2. Сведения о характеристиках объекта недвижимости с кадастровым номером : 38:06:141904:2008 :

№ п/п	Наименование характеристики	Значение характеристики
1	2	3
1.	Вид объекта недвижимости	здание
2.	Ранее присвоенный государственный учетный номер (инвентарный) здания, сооружения, объекта незавершенного строительства	-
3.	Кадастровый номер земельного участка (земельных участков), в границах которого (которых) расположены здание, сооружение, объект незавершенного строительства	38:06:141904:1669
4.	Уникальный учетный номер кадастрового квартала, в границах которого расположены здание, сооружение, объект незавершенного строительства	38:06:141904
5.	Адрес здания, сооружения, объекта незавершенного строительства	Российская Федерация, 664000, Иркутская область, район Иркутский
5.1.	Сведения о местоположении здания, сооружения, объекта незавершенного строительства (при отсутствии адреса) в структурированном в соответствии с федеральной информационной адресной системой виде	-
5.2.	Дополнительные сведения о местоположении	Иркутская область, Иркутский район, 13 км автодороги Иркутск-Голоустное, садоводческое некоммерческое товарищество "Зеленый сад", д.197
6.	Иные сведения	-

3. Пояснения к сведениям об объекте недвижимости с кадастровым номером 38:06:141904:2008 :

1.	-

Описание местоположения зданий, сооружений, объектов незавершенного строительства на земельном участке

1. Сведения о характерных точках контура объекта недвижимости с кадастровым номером : 38:06:141904:2027 :

Система координат МСК-38, зона 3 — Зона № 3

Обозначение характерных точек контура	Содержатся в Едином государственном реестре недвижимости			Определены в ходе выполнения комплексных кадастровых работ			Метод определения координат	Формулы, примененные для расчета средней квадратической погрешности определения координат характерных точек (Mt), м, с подставленными в такие формулы значениями и итоговые (вычисленные) значения Mt, м
	Координаты, м		Радиус, м	Координаты, м		Радиус, м		
	X	Y	R	X	Y	R		
1	2	3	4	5	6	7	8	9
н151О	-	-	-	383574.16	3354836.70	-	Аналитический метод	Определено с использованием программного продукта
н152О	-	-	-	383574.32	3354842.67	-	Аналитический метод	Определено с использованием программного продукта
н153О	-	-	-	383562.55	3354842.93	-	Аналитический метод	Определено с использованием программного продукта
н154О	-	-	-	383562.32	3354836.96	-	Аналитический метод	Определено с использованием программного продукта
н151О	-	-	-	383574.16	3354836.70	-	Аналитический метод	Определено с использованием программного продукта

2. Сведения о характеристиках объекта недвижимости с кадастровым номером : 38:06:141904:2027 :

№ п/п	Наименование характеристики	Значение характеристики
1	2	3
1.	Вид объекта недвижимости	здание
2.	Ранее присвоенный государственный учетный номер (инвентарный) здания, сооружения, объекта незавершенного строительства	-
3.	Кадастровый номер земельного участка (земельных участков), в границах которого (которых) расположены здание, сооружение, объект незавершенного строительства	38:06:141904:1995
4.	Уникальный учетный номер кадастрового квартала, в границах которого расположены здание, сооружение, объект незавершенного строительства	38:06:141904
5.	Адрес здания, сооружения, объекта незавершенного строительства	Российская Федерация, 664000, Иркутская область, район Иркутский
5.1.	Сведения о местоположении здания, сооружения, объекта незавершенного строительства (при отсутствии адреса) в структурированном в соответствии с федеральной информационной адресной системой виде	-
5.2.	Дополнительные сведения о местоположении	обл. Иркутская, р-н Иркутский, 13 км автодороги Иркутск-Голоустное, садоводческое некоммерческое товарищество "Зеленый сад", 1 "б"
6.	Иные сведения	-

3. Пояснения к сведениям об объекте недвижимости с кадастровым номером 38:06:141904:2027 :

1.	-

Описание местоположения зданий, сооружений, объектов незавершенного строительства на земельном участке

1. Сведения о характерных точках контура объекта недвижимости с кадастровым номером : 38:06:141904:2117 :

Система координат МСК-38, зона 3 — Зона № 3

Обозначение характерных точек контура	Содержатся в Едином государственном реестре недвижимости			Определены в ходе выполнения комплексных кадастровых работ			Метод определения координат	Формулы, примененные для расчета средней квадратической погрешности определения координат характерных точек (Mt), м, с подставленными в такие формулы значениями и итоговые (вычисленные) значения Mt, м
	Координаты, м		Радиус, м	Координаты, м		Радиус, м		
	X	Y	R	X	Y	R		
1	2	3	4	5	6	7	8	9
н665О	-	-	-	383136.48	3354672.87	-	Аналитический метод	Определено с использованием программного продукта
н666О	-	-	-	383136.85	3354678.86	-	Аналитический метод	Определено с использованием программного продукта
н667О	-	-	-	383130.86	3354679.22	-	Аналитический метод	Определено с использованием программного продукта
н668О	-	-	-	383130.49	3354673.23	-	Аналитический метод	Определено с использованием программного продукта
н665О	-	-	-	383136.48	3354672.87	-	Аналитический метод	Определено с использованием программного продукта

2. Сведения о характеристиках объекта недвижимости с кадастровым номером : 38:06:141904:2117 :

№ п/п	Наименование характеристики	Значение характеристики
1	2	3
1.	Вид объекта недвижимости	здание
2.	Ранее присвоенный государственный учетный номер (инвентарный) здания, сооружения, объекта незавершенного строительства	-
3.	Кадастровый номер земельного участка (земельных участков), в границах которого (которых) расположены здание, сооружение, объект незавершенного строительства	38:06:141904:2048
4.	Уникальный учетный номер кадастрового квартала, в границах которого расположены здание, сооружение, объект незавершенного строительства	38:06:141904
5.	Адрес здания, сооружения, объекта незавершенного строительства	Российская Федерация, 664000, Иркутская область, район Иркутский
5.1.	Сведения о местоположении здания, сооружения, объекта незавершенного строительства (при отсутствии адреса) в структурированном в соответствии с федеральной информационной адресной системой виде	-
5.2.	Дополнительные сведения о местоположении	Иркутская область, Иркутский район, 13 км автодороги Иркутск-Голоустное, садоводческое некоммерческое товарищество "Зеленый сад", д.145
6.	Иные сведения	-

3. Пояснения к сведениям об объекте недвижимости с кадастровым номером 38:06:141904:2117 :

1.	-

Описание местоположения зданий, сооружений, объектов незавершенного строительства на земельном участке

1. Сведения о характерных точках контура объекта недвижимости с кадастровым номером : 38:06:141904:2168 :

Система координат МСК-38, зона 3 — Зона № 3

Обозначение характерных точек контура	Содержатся в Едином государственном реестре недвижимости			Определены в ходе выполнения комплексных кадастровых работ			Метод определения координат	Формулы, примененные для расчета средней квадратической погрешности определения координат характерных точек (Mt), м, с подставленными в такие формулы значениями и итоговые (вычисленные) значения Mt, м
	Координаты, м		Радиус, м	Координаты, м		Радиус, м		
	X	Y	R	X	Y	R		
1	2	3	4	5	6	7	8	9
н36О	-	-	-	383603.93	3354615.16	-	Аналитический метод	Определено с использованием программного продукта
н37О	-	-	-	383604.53	3354624.21	-	Аналитический метод	Определено с использованием программного продукта
н38О	-	-	-	383592.43	3354624.96	-	Аналитический метод	Определено с использованием программного продукта
н39О	-	-	-	383591.83	3354615.99	-	Аналитический метод	Определено с использованием программного продукта
н36О	-	-	-	383603.93	3354615.16	-	Аналитический метод	Определено с использованием программного продукта

2. Сведения о характеристиках объекта недвижимости с кадастровым номером : 38:06:141904:2168 :

№ п/п	Наименование характеристики	Значение характеристики
1	2	3
1.	Вид объекта недвижимости	здание
2.	Ранее присвоенный государственный учетный номер (инвентарный) здания, сооружения, объекта незавершенного строительства	-
3.	Кадастровый номер земельного участка (земельных участков), в границах которого (которых) расположены здание, сооружение, объект незавершенного строительства	38:06:141904:848
4.	Уникальный учетный номер кадастрового квартала, в границах которого расположены здание, сооружение, объект незавершенного строительства	38:06:141904
5.	Адрес здания, сооружения, объекта незавершенного строительства	Российская Федерация, 664000, Иркутская область, район Иркутский
5.1.	Сведения о местоположении здания, сооружения, объекта незавершенного строительства (при отсутствии адреса) в структурированном в соответствии с федеральной информационной адресной системой виде	-
5.2.	Дополнительные сведения о местоположении	Иркутская область, Иркутский район, 13 км автодороги Иркутск-Голоустное, садоводческое некоммерческое товарищество "Зеленый сад", 26а
6.	Иные сведения	-

3. Пояснения к сведениям об объекте недвижимости с кадастровым номером 38:06:141904:2168 :

1.	-

Описание местоположения зданий, сооружений, объектов незавершенного строительства на земельном участке

1. Сведения о характерных точках контура объекта недвижимости с кадастровым номером : 38:06:141904:2169 :

Система координат МСК-38, зона 3 — Зона № 3

Обозначение характерных точек контура	Содержатся в Едином государственном реестре недвижимости			Определены в ходе выполнения комплексных кадастровых работ			Метод определения координат	Формулы, примененные для расчета средней квадратической погрешности определения координат характерных точек (Mt), м, с подставленными в такие формулы значениями и итоговые (вычисленные) значения Mt, м
	Координаты, м		Радиус, м	Координаты, м		Радиус, м		
	X	Y	R	X	Y	R		
1	2	3	4	5	6	7	8	9
н66О	-	-	-	383606.92	3354745.98	-	Аналитический метод	Определено с использованием программного продукта
н67О	-	-	-	383607.90	3354756.04	-	Аналитический метод	Определено с использованием программного продукта
н68О	-	-	-	383598.30	3354756.99	-	Аналитический метод	Определено с использованием программного продукта
н69О	-	-	-	383598.04	3354754.48	-	Аналитический метод	Определено с использованием программного продукта
н70О	-	-	-	383600.52	3354754.23	-	Аналитический метод	Определено с использованием программного продукта
н71О	-	-	-	383599.78	3354746.64	-	Аналитический метод	Определено с использованием программного продукта
н66О	-	-	-	383606.92	3354745.98	-	Аналитический метод	Определено с использованием программного продукта

2. Сведения о характеристиках объекта недвижимости с кадастровым номером : 38:06:141904:2169 :

№ п/п	Наименование характеристики	Значение характеристики
1	2	3
1.	Вид объекта недвижимости	здание
2.	Ранее присвоенный государственный учетный номер (инвентарный) здания, сооружения, объекта незавершенного строительства	-
3.	Кадастровый номер земельного участка (земельных участков), в границах которого (которых) расположены здание, сооружение, объект незавершенного строительства	38:06:141904:2018
4.	Уникальный учетный номер кадастрового квартала, в границах которого расположены здание, сооружение, объект незавершенного строительства	38:06:141904
5.	Адрес здания, сооружения, объекта незавершенного строительства	Российская Федерация, 664000, Иркутская область, район Иркутский
5.1.	Сведения о местоположении здания, сооружения, объекта незавершенного строительства (при отсутствии адреса) в структурированном в соответствии с федеральной информационной адресной системой виде	-
5.2.	Дополнительные сведения о местоположении	Иркутская область, Иркутский район, 13 км автодороги Иркутск - Голоустное, садоводческое некоммерческое товарищество "Зеленый сад", 15 а
6.	Иные сведения	-

3. Пояснения к сведениям об объекте недвижимости с кадастровым номером 38:06:141904:2169 :

1.	-

Описание местоположения зданий, сооружений, объектов незавершенного строительства на земельном участке

1. Сведения о характерных точках контура объекта недвижимости с кадастровым номером : 38:06:141904:2170 :

Система координат МСК-38, зона 3 — Зона № 3

Обозначение характерных точек контура	Содержатся в Едином государственном реестре недвижимости			Определены в ходе выполнения комплексных кадастровых работ			Метод определения координат	Формулы, примененные для расчета средней квадратической погрешности определения координат характерных точек (Mt), м, с подставленными в такие формулы значениями и итоговые (вычисленные) значения Mt, м
	Координаты, м		Радиус, м	Координаты, м		Радиус, м		
	X	Y	R	X	Y	R		
1	2	3	4	5	6	7	8	9
н755О	-	-	-	383269.90	3354827.50	-	Аналитический метод	Определено с использованием программного продукта
н756О	-	-	-	383269.84	3354835.71	-	Аналитический метод	Определено с использованием программного продукта
н757О	-	-	-	383261.78	3354835.67	-	Аналитический метод	Определено с использованием программного продукта
н758О	-	-	-	383261.82	3354827.43	-	Аналитический метод	Определено с использованием программного продукта
н755О	-	-	-	383269.90	3354827.50	-	Аналитический метод	Определено с использованием программного продукта

2. Сведения о характеристиках объекта недвижимости с кадастровым номером : 38:06:141904:2170 :

№ п/п	Наименование характеристики	Значение характеристики
1	2	3
1.	Вид объекта недвижимости	здание
2.	Ранее присвоенный государственный учетный номер (инвентарный) здания, сооружения, объекта незавершенного строительства	-
3.	Кадастровый номер земельного участка (земельных участков), в границах которого (которых) расположены здание, сооружение, объект незавершенного строительства	38:06:141904:701
4.	Уникальный учетный номер кадастрового квартала, в границах которого расположены здание, сооружение, объект незавершенного строительства	38:06:141904
5.	Адрес здания, сооружения, объекта незавершенного строительства	Российская Федерация, 664000, Иркутская область, район Иркутский
5.1.	Сведения о местоположении здания, сооружения, объекта незавершенного строительства (при отсутствии адреса) в структурированном в соответствии с федеральной информационной адресной системой виде	-
5.2.	Дополнительные сведения о местоположении	Российская Федерация, Иркутская область, муниципальный район Иркутский, сельское поселение Ушаковское, территория СНТ Зеленый Сад, улица 1-я, дом 26
6.	Иные сведения	-

3. Пояснения к сведениям об объекте недвижимости с кадастровым номером 38:06:141904:2170 :

1.	-

Описание местоположения зданий, сооружений, объектов незавершенного строительства на земельном участке

1. Сведения о характерных точках контура объекта недвижимости с кадастровым номером : 38:06:141904:2228 :

Система координат МСК-38, зона 3 — Зона № 3

Обозначение характерных точек контура	Содержатся в Едином государственном реестре недвижимости			Определены в ходе выполнения комплексных кадастровых работ			Метод определения координат	Формулы, примененные для расчета средней квадратической погрешности определения координат характерных точек (Mt), м, с подставленными в такие формулы значениями и итоговые (вычисленные) значения Mt, м
	Координаты, м		Радиус, м	Координаты, м		Радиус, м		
	X	Y	R	X	Y	R		
1	2	3	4	5	6	7	8	9
н464О	-	-	-	383277.82	3354403.58	-	Аналитический метод	Определено с использованием программного продукта
н465О	-	-	-	383278.21	3354411.43	-	Аналитический метод	Определено с использованием программного продукта
н466О	-	-	-	383275.62	3354411.55	-	Аналитический метод	Определено с использованием программного продукта
н467О	-	-	-	383275.72	3354413.64	-	Аналитический метод	Определено с использованием программного продукта
н468О	-	-	-	383271.04	3354413.87	-	Аналитический метод	Определено с использованием программного продукта
н469О	-	-	-	383270.55	3354403.93	-	Аналитический метод	Определено с использованием программного продукта
н464О	-	-	-	383277.82	3354403.58	-	Аналитический метод	Определено с использованием программного продукта

2. Сведения о характеристиках объекта недвижимости с кадастровым номером : 38:06:141904:2228 :

№ п/п	Наименование характеристики	Значение характеристики
1	2	3
1.	Вид объекта недвижимости	здание
2.	Ранее присвоенный государственный учетный номер (инвентарный) здания, сооружения, объекта незавершенного строительства	-
3.	Кадастровый номер земельного участка (земельных участков), в границах которого (которых) расположены здание, сооружение, объект незавершенного строительства	38:06:141904:1999
4.	Уникальный учетный номер кадастрового квартала, в границах которого расположены здание, сооружение, объект незавершенного строительства	38:06:141904
5.	Адрес здания, сооружения, объекта незавершенного строительства	Российская Федерация, 664000, Иркутская область, район Иркутский
5.1.	Сведения о местоположении здания, сооружения, объекта незавершенного строительства (при отсутствии адреса) в структурированном в соответствии с федеральной информационной адресной системой виде	-
5.2.	Дополнительные сведения о местоположении	Иркутская область, Иркутский район, 13-й км автодороги Иркутск-Голоустное, садоводческое некоммерческое товарищество "Зеленый сад", 163
6.	Иные сведения	-

3. Пояснения к сведениям об объекте недвижимости с кадастровым номером 38:06:141904:2228 :

1.	-

Описание местоположения зданий, сооружений, объектов незавершенного строительства на земельном участке

1. Сведения о характерных точках контура объекта недвижимости с кадастровым номером : 38:06:141904:2229 :

Система координат МСК-38, зона 3 — Зона № 3

Обозначение характерных точек контура	Содержатся в Едином государственном реестре недвижимости			Определены в ходе выполнения комплексных кадастровых работ			Метод определения координат	Формулы, примененные для расчета средней квадратической погрешности определения координат характерных точек (Mt), м, с подставленными в такие формулы значениями и итоговые (вычисленные) значения Mt, м
	Координаты, м		Радиус, м	Координаты, м		Радиус, м		
	X	Y	R	X	Y	R		
1	2	3	4	5	6	7	8	9
н847О	-	-	-	383079.61	3354415.95	-	Аналитический метод	Определено с использованием программного продукта
н848О	-	-	-	383080.10	3354425.94	-	Аналитический метод	Определено с использованием программного продукта
н849О	-	-	-	383071.11	3354426.38	-	Аналитический метод	Определено с использованием программного продукта
н850О	-	-	-	383070.62	3354416.39	-	Аналитический метод	Определено с использованием программного продукта
н847О	-	-	-	383079.61	3354415.95	-	Аналитический метод	Определено с использованием программного продукта

2. Сведения о характеристиках объекта недвижимости с кадастровым номером : 38:06:141904:2229 :

№ п/п	Наименование характеристики	Значение характеристики
1	2	3
1.	Вид объекта недвижимости	здание
2.	Ранее присвоенный государственный учетный номер (инвентарный) здания, сооружения, объекта незавершенного строительства	-
3.	Кадастровый номер земельного участка (земельных участков), в границах которого (которых) расположены здание, сооружение, объект незавершенного строительства	38:06:141904:1650
4.	Уникальный учетный номер кадастрового квартала, в границах которого расположены здание, сооружение, объект незавершенного строительства	38:06:141904
5.	Адрес здания, сооружения, объекта незавершенного строительства	Российская Федерация, 664000, Иркутская область, район Иркутский
5.1.	Сведения о местоположении здания, сооружения, объекта незавершенного строительства (при отсутствии адреса) в структурированном в соответствии с федеральной информационной адресной системой виде	-
5.2.	Дополнительные сведения о местоположении	Иркутская область, Иркутский район, 13 км автодороги Иркутск-Голоустное, садоводческое некоммерческое товарищество " Зеленый сад", 278
6.	Иные сведения	-

3. Пояснения к сведениям об объекте недвижимости с кадастровым номером 38:06:141904:2229 :

1.	-

Описание местоположения зданий, сооружений, объектов незавершенного строительства на земельном участке

1. Сведения о характерных точках контура объекта недвижимости с кадастровым номером : 38:06:141904:2259 :

Система координат МСК-38, зона 3 — Зона № 3

Обозначение характерных точек контура	Содержатся в Едином государственном реестре недвижимости			Определены в ходе выполнения комплексных кадастровых работ			Метод определения координат	Формулы, примененные для расчета средней квадратической погрешности определения координат характерных точек (Mt), м, с подставленными в такие формулы значениями и итоговые (вычисленные) значения Mt, м
	Координаты, м		Радиус, м	Координаты, м		Радиус, м		
	X	Y	R	X	Y	R		
1	2	3	4	5	6	7	8	9
н897О	-	-	-	382904.81	3354524.71	-	Аналитический метод	Определено с использованием программного продукта
н898О	-	-	-	382904.75	3354530.71	-	Аналитический метод	Определено с использованием программного продукта
н899О	-	-	-	382894.75	3354530.61	-	Аналитический метод	Определено с использованием программного продукта
н900О	-	-	-	382894.81	3354524.61	-	Аналитический метод	Определено с использованием программного продукта
н897О	-	-	-	382904.81	3354524.71	-	Аналитический метод	Определено с использованием программного продукта

2. Сведения о характеристиках объекта недвижимости с кадастровым номером : 38:06:141904:2259 :

№ п/п	Наименование характеристики	Значение характеристики
1	2	3
1.	Вид объекта недвижимости	здание
2.	Ранее присвоенный государственный учетный номер (инвентарный) здания, сооружения, объекта незавершенного строительства	-
3.	Кадастровый номер земельного участка (земельных участков), в границах которого (которых) расположены здание, сооружение, объект незавершенного строительства	38:06:141904:1925
4.	Уникальный учетный номер кадастрового квартала, в границах которого расположены здание, сооружение, объект незавершенного строительства	38:06:141904
5.	Адрес здания, сооружения, объекта незавершенного строительства	Российская Федерация, 664000, Иркутская область, район Иркутский
5.1.	Сведения о местоположении здания, сооружения, объекта незавершенного строительства (при отсутствии адреса) в структурированном в соответствии с федеральной информационной адресной системой виде	-
5.2.	Дополнительные сведения о местоположении	Иркутская область, Иркутский район, 13 км автодороги Иркутск - Голоустное, садоводческое некоммерческое товарищество "Зеленый сад", д. 343
6.	Иные сведения	-

3. Пояснения к сведениям об объекте недвижимости с кадастровым номером 38:06:141904:2259 :

1.	-

Описание местоположения зданий, сооружений, объектов незавершенного строительства на земельном участке

1. Сведения о характерных точках контура объекта недвижимости с кадастровым номером : 38:06:141904:2260 :

Система координат МСК-38, зона 3 — Зона № 3

Обозначение характерных точек контура	Содержатся в Едином государственном реестре недвижимости			Определены в ходе выполнения комплексных кадастровых работ			Метод определения координат	Формулы, примененные для расчета средней квадратической погрешности определения координат характерных точек (Mt), м, с подставленными в такие формулы значениями и итоговые (вычисленные) значения Mt, м
	Координаты, м		Радиус, м	Координаты, м		Радиус, м		
	X	Y	R	X	Y	R		
1	2	3	4	5	6	7	8	9
н1054О	-	-	-	383087.39	3354827.66	-	Аналитический метод	Определено с использованием программного продукта
н1055О	-	-	-	383087.38	3354837.67	-	Аналитический метод	Определено с использованием программного продукта
н1056О	-	-	-	383079.55	3354837.65	-	Аналитический метод	Определено с использованием программного продукта
н1057О	-	-	-	383079.56	3354827.64	-	Аналитический метод	Определено с использованием программного продукта
н1054О	-	-	-	383087.39	3354827.66	-	Аналитический метод	Определено с использованием программного продукта

2. Сведения о характеристиках объекта недвижимости с кадастровым номером : 38:06:141904:2260 :

№ п/п	Наименование характеристики	Значение характеристики
1	2	3
1.	Вид объекта недвижимости	здание
2.	Ранее присвоенный государственный учетный номер (инвентарный) здания, сооружения, объекта незавершенного строительства	-
3.	Кадастровый номер земельного участка (земельных участков), в границах которого (которых) расположены здание, сооружение, объект незавершенного строительства	38:06:141904:2174
4.	Уникальный учетный номер кадастрового квартала, в границах которого расположены здание, сооружение, объект незавершенного строительства	38:06:141904
5.	Адрес здания, сооружения, объекта незавершенного строительства	Российская Федерация, 664000, Иркутская область, район Иркутский
5.1.	Сведения о местоположении здания, сооружения, объекта незавершенного строительства (при отсутствии адреса) в структурированном в соответствии с федеральной информационной адресной системой виде	-
5.2.	Дополнительные сведения о местоположении	Иркутская область, Иркутский район, 13 км автодороги Иркутск-Голоустное, садоводческое некоммерческое товарищество "Зеленый сад", ул. Первая, д. 243А
6.	Иные сведения	-

3. Пояснения к сведениям об объекте недвижимости с кадастровым номером 38:06:141904:2260 :

1.	-

Описание местоположения зданий, сооружений, объектов незавершенного строительства на земельном участке

1. Сведения о характерных точках контура объекта недвижимости с кадастровым номером : 38:06:141904:2261 :

Система координат МСК-38, зона 3 — Зона № 3

Обозначение характерных точек контура	Содержатся в Едином государственном реестре недвижимости			Определены в ходе выполнения комплексных кадастровых работ			Метод определения координат	Формулы, примененные для расчета средней квадратической погрешности определения координат характерных точек (Mt), м, с подставленными в такие формулы значениями и итоговые (вычисленные) значения Mt, м
	Координаты, м		Радиус, м	Координаты, м		Радиус, м		
	X	Y	R	X	Y	R		
1	2	3	4	5	6	7	8	9
н681О	-	-	-	383247.87	3354691.43	-	Аналитический метод	Определено с использованием программного продукта
н682О	-	-	-	383247.61	3354694.70	-	Аналитический метод	Определено с использованием программного продукта
н683О	-	-	-	383249.55	3354694.81	-	Аналитический метод	Определено с использованием программного продукта
н684О	-	-	-	383249.28	3354697.97	-	Аналитический метод	Определено с использованием программного продукта
н685О	-	-	-	383247.36	3354697.86	-	Аналитический метод	Определено с использованием программного продукта
н686О	-	-	-	383247.24	3354699.39	-	Аналитический метод	Определено с использованием программного продукта
н687О	-	-	-	383240.34	3354699.03	-	Аналитический метод	Определено с использованием программного продукта
н688О	-	-	-	383240.89	3354691.04	-	Аналитический метод	Определено с использованием программного продукта
н681О	-	-	-	383247.87	3354691.43	-	Аналитический метод	Определено с использованием программного продукта

2. Сведения о характеристиках объекта недвижимости с кадастровым номером : 38:06:141904:2261 :

№ п/п	Наименование характеристики	Значение характеристики
1	2	3
1.	Вид объекта недвижимости	здание
2.	Ранее присвоенный государственный учетный номер (инвентарный) здания, сооружения, объекта незавершенного строительства	-
3.	Кадастровый номер земельного участка (земельных участков), в границах которого (которых) расположены здание, сооружение, объект незавершенного строительства	38:06:141904:979
4.	Уникальный учетный номер кадастрового квартала, в границах которого расположены здание, сооружение, объект незавершенного строительства	38:06:141904
5.	Адрес здания, сооружения, объекта незавершенного строительства	Российская Федерация, 664000, Иркутская область, район Иркутский
5.1.	Сведения о местоположении здания, сооружения, объекта незавершенного строительства (при отсутствии адреса) в структурированном в соответствии с федеральной информационной адресной системой виде	-
5.2.	Дополнительные сведения о местоположении	Иркутская область, Иркутский район, 13 км автодороги Иркутск-Голоустное, садоводческое некоммерческое товарищество "Зеленый сад", д. 167
6.	Иные сведения	-

3. Пояснения к сведениям об объекте недвижимости с кадастровым номером 38:06:141904:2261 :

1.	-

Описание местоположения зданий, сооружений, объектов незавершенного строительства на земельном участке

1. Сведения о характерных точках контура объекта недвижимости с кадастровым номером : 38:06:141904:2277 :

Система координат МСК-38, зона 3 — Зона № 3

Обозначение характерных точек контура	Содержатся в Едином государственном реестре недвижимости			Определены в ходе выполнения комплексных кадастровых работ			Метод определения координат	Формулы, примененные для расчета средней квадратической погрешности определения координат характерных точек (Mt), м, с подставленными в такие формулы значениями и итоговые (вычисленные) значения Mt, м
	Координаты, м		Радиус, м	Координаты, м		Радиус, м		
	X	Y	R	X	Y	R		
1	2	3	4	5	6	7	8	9
н1018О	-	-	-	383018.05	3354770.00	-	Аналитический метод	Определено с использованием программного продукта
н1019О	-	-	-	383018.74	3354776.00	-	Аналитический метод	Определено с использованием программного продукта
н1020О	-	-	-	383012.61	3354776.70	-	Аналитический метод	Определено с использованием программного продукта
н1021О	-	-	-	383011.92	3354770.70	-	Аналитический метод	Определено с использованием программного продукта
н1018О	-	-	-	383018.05	3354770.00	-	Аналитический метод	Определено с использованием программного продукта

2. Сведения о характеристиках объекта недвижимости с кадастровым номером : 38:06:141904:2277 :

№ п/п	Наименование характеристики	Значение характеристики
1	2	3
1.	Вид объекта недвижимости	здание
2.	Ранее присвоенный государственный учетный номер (инвентарный) здания, сооружения, объекта незавершенного строительства	-
3.	Кадастровый номер земельного участка (земельных участков), в границах которого (которых) расположены здание, сооружение, объект незавершенного строительства	38:06:141904:2127
4.	Уникальный учетный номер кадастрового квартала, в границах которого расположены здание, сооружение, объект незавершенного строительства	38:06:141904
5.	Адрес здания, сооружения, объекта незавершенного строительства	Российская Федерация, 664000, Иркутская область, район Иркутский
5.1.	Сведения о местоположении здания, сооружения, объекта незавершенного строительства (при отсутствии адреса) в структурированном в соответствии с федеральной информационной адресной системой виде	-
5.2.	Дополнительные сведения о местоположении	Иркутская область, р-н Иркутский, 13 км автодороги Иркутск-Голоустное, садоводческое некоммерческое товарищество "Зеленый сад", д. 300
6.	Иные сведения	-

3. Пояснения к сведениям об объекте недвижимости с кадастровым номером 38:06:141904:2277 :

1.	-

Описание местоположения зданий, сооружений, объектов незавершенного строительства на земельном участке

1. Сведения о характерных точках контура объекта недвижимости с кадастровым номером : 38:06:141904:2281 :

Система координат МСК-38, зона 3 — Зона № 3

Обозначение характерных точек контура	Содержатся в Едином государственном реестре недвижимости			Определены в ходе выполнения комплексных кадастровых работ			Метод определения координат	Формулы, примененные для расчета средней квадратической погрешности определения координат характерных точек (Mt), м, с подставленными в такие формулы значениями и итоговые (вычисленные) значения Mt, м
	Координаты, м		Радиус, м	Координаты, м		Радиус, м		
	X	Y	R	X	Y	R		
1	2	3	4	5	6	7	8	9
н504О	-	-	-	383262.54	3354435.26	-	Аналитический метод	Определено с использованием программного продукта
н505О	-	-	-	383263.32	3354442.26	-	Аналитический метод	Определено с использованием программного продукта
н506О	-	-	-	383254.70	3354443.22	-	Аналитический метод	Определено с использованием программного продукта
н507О	-	-	-	383254.04	3354436.03	-	Аналитический метод	Определено с использованием программного продукта
н504О	-	-	-	383262.54	3354435.26	-	Аналитический метод	Определено с использованием программного продукта

2. Сведения о характеристиках объекта недвижимости с кадастровым номером : 38:06:141904:2281 :

№ п/п	Наименование характеристики	Значение характеристики
1	2	3
1.	Вид объекта недвижимости	здание
2.	Ранее присвоенный государственный учетный номер (инвентарный) здания, сооружения, объекта незавершенного строительства	-
3.	Кадастровый номер земельного участка (земельных участков), в границах которого (которых) расположены здание, сооружение, объект незавершенного строительства	38:06:141904:678
4.	Уникальный учетный номер кадастрового квартала, в границах которого расположены здание, сооружение, объект незавершенного строительства	38:06:141904
5.	Адрес здания, сооружения, объекта незавершенного строительства	Российская Федерация, 664000, Иркутская область, район Иркутский
5.1.	Сведения о местоположении здания, сооружения, объекта незавершенного строительства (при отсутствии адреса) в структурированном в соответствии с федеральной информационной адресной системой виде	-
5.2.	Дополнительные сведения о местоположении	Иркутская область, Иркутский район, 13-й км автодороги Иркутск-Голоустное, садоводческое некоммерческое товарищество "Зеленый сад", д.218
6.	Иные сведения	-

3. Пояснения к сведениям об объекте недвижимости с кадастровым номером 38:06:141904:2281 :

1.	-

Описание местоположения зданий, сооружений, объектов незавершенного строительства на земельном участке

1. Сведения о характерных точках контура объекта недвижимости с кадастровым номером : 38:06:141904:2288 :

Система координат МСК-38, зона 3 — Зона № 3

Обозначение характерных точек контура	Содержатся в Едином государственном реестре недвижимости			Определены в ходе выполнения комплексных кадастровых работ			Метод определения координат	Формулы, примененные для расчета средней квадратической погрешности определения координат характерных точек (Mt), м, с подставленными в такие формулы значениями и итоговые (вычисленные) значения Mt, м
	Координаты, м		Радиус, м	Координаты, м		Радиус, м		
	X	Y	R	X	Y	R		
1	2	3	4	5	6	7	8	9
н373О	-	-	-	383455.00	3354769.67	-	Аналитический метод	Определено с использованием программного продукта
н374О	-	-	-	383448.01	3354769.96	-	Аналитический метод	Определено с использованием программного продукта
н375О	-	-	-	383448.43	3354779.95	-	Аналитический метод	Определено с использованием программного продукта
н376О	-	-	-	383455.42	3354779.66	-	Аналитический метод	Определено с использованием программного продукта
н373О	-	-	-	383455.00	3354769.67	-	Аналитический метод	Определено с использованием программного продукта

2. Сведения о характеристиках объекта недвижимости с кадастровым номером : 38:06:141904:2288 :

№ п/п	Наименование характеристики	Значение характеристики
1	2	3
1.	Вид объекта недвижимости	здание
2.	Ранее присвоенный государственный учетный номер (инвентарный) здания, сооружения, объекта незавершенного строительства	-
3.	Кадастровый номер земельного участка (земельных участков), в границах которого (которых) расположены здание, сооружение, объект незавершенного строительства	38:06:141904:2006
4.	Уникальный учетный номер кадастрового квартала, в границах которого расположены здание, сооружение, объект незавершенного строительства	38:06:141904
5.	Адрес здания, сооружения, объекта незавершенного строительства	Российская Федерация, 664000, Иркутская область, район Иркутский
5.1.	Сведения о местоположении здания, сооружения, объекта незавершенного строительства (при отсутствии адреса) в структурированном в соответствии с федеральной информационной адресной системой виде	-
5.2.	Дополнительные сведения о местоположении	Иркутская область, Иркутский район, 13 км. автодороги Иркутск-Голоустное, садоводческое некоммерческое товарищество "Зеленый сад", д.46
6.	Иные сведения	-

3. Пояснения к сведениям об объекте недвижимости с кадастровым номером 38:06:141904:2288 :

1.	-

Описание местоположения зданий, сооружений, объектов незавершенного строительства на земельном участке

1. Сведения о характерных точках контура объекта недвижимости с кадастровым номером : 38:06:141904:2299 :

Система координат МСК-38, зона 3 — Зона № 3

Обозначение характерных точек контура	Содержатся в Едином государственном реестре недвижимости			Определены в ходе выполнения комплексных кадастровых работ			Метод определения координат	Формулы, примененные для расчета средней квадратической погрешности определения координат характерных точек (Mt), м, с подставленными в такие формулы значениями и итоговые (вычисленные) значения Mt, м
	Координаты, м		Радиус, м	Координаты, м		Радиус, м		
	X	Y	R	X	Y	R		
1	2	3	4	5	6	7	8	9
н867О	-	-	-	383041.69	3354460.76	-	Аналитический метод	Определено с использованием программного продукта
н868О	-	-	-	383042.69	3354472.92	-	Аналитический метод	Определено с использованием программного продукта
н869О	-	-	-	383033.67	3354473.48	-	Аналитический метод	Определено с использованием программного продукта
н870О	-	-	-	383032.65	3354461.40	-	Аналитический метод	Определено с использованием программного продукта
н867О	-	-	-	383041.69	3354460.76	-	Аналитический метод	Определено с использованием программного продукта

2. Сведения о характеристиках объекта недвижимости с кадастровым номером : 38:06:141904:2299 :

№ п/п	Наименование характеристики	Значение характеристики
1	2	3
1.	Вид объекта недвижимости	здание
2.	Ранее присвоенный государственный учетный номер (инвентарный) здания, сооружения, объекта незавершенного строительства	-
3.	Кадастровый номер земельного участка (земельных участков), в границах которого (которых) расположены здание, сооружение, объект незавершенного строительства	38:06:141904:1825
4.	Уникальный учетный номер кадастрового квартала, в границах которого расположены здание, сооружение, объект незавершенного строительства	38:06:141904
5.	Адрес здания, сооружения, объекта незавершенного строительства	Российская Федерация, 664000, Иркутская область, район Иркутский
5.1.	Сведения о местоположении здания, сооружения, объекта незавершенного строительства (при отсутствии адреса) в структурированном в соответствии с федеральной информационной адресной системой виде	-
5.2.	Дополнительные сведения о местоположении	Иркутская область,Иркутский район, 13 км автодороги Иркутск-Голоустное, садоводческое некоммерческое товарищество "Зеленый Сад", уч. 288
6.	Иные сведения	-

3. Пояснения к сведениям об объекте недвижимости с кадастровым номером 38:06:141904:2299 :

1.	-

Описание местоположения зданий, сооружений, объектов незавершенного строительства на земельном участке

1. Сведения о характерных точках контура объекта недвижимости с кадастровым номером : 38:06:141904:2304 :

Система координат МСК-38, зона 3 — Зона № 3

Обозначение характерных точек контура	Содержатся в Едином государственном реестре недвижимости			Определены в ходе выполнения комплексных кадастровых работ			Метод определения координат	Формулы, примененные для расчета средней квадратической погрешности определения координат характерных точек (Mt), м, с подставленными в такие формулы значениями и итоговые (вычисленные) значения Mt, м
	Координаты, м		Радиус, м	Координаты, м		Радиус, м		
	X	Y	R	X	Y	R		
1	2	3	4	5	6	7	8	9
н388О	-	-	-	383398.35	3354770.41	-	Аналитический метод	Определено с использованием программного продукта
н389О	-	-	-	383399.02	3354779.50	-	Аналитический метод	Определено с использованием программного продукта
н390О	-	-	-	383388.80	3354780.19	-	Аналитический метод	Определено с использованием программного продукта
н391О	-	-	-	383388.50	3354776.18	-	Аналитический метод	Определено с использованием программного продукта
н392О	-	-	-	383391.49	3354775.98	-	Аналитический метод	Определено с использованием программного продукта
н393О	-	-	-	383391.12	3354770.94	-	Аналитический метод	Определено с использованием программного продукта
н388О	-	-	-	383398.35	3354770.41	-	Аналитический метод	Определено с использованием программного продукта

2. Сведения о характеристиках объекта недвижимости с кадастровым номером : 38:06:141904:2304 :

№ п/п	Наименование характеристики	Значение характеристики
1	2	3
1.	Вид объекта недвижимости	здание
2.	Ранее присвоенный государственный учетный номер (инвентарный) здания, сооружения, объекта незавершенного строительства	-
3.	Кадастровый номер земельного участка (земельных участков), в границах которого (которых) расположены здание, сооружение, объект незавершенного строительства	38:06:141904:1244
4.	Уникальный учетный номер кадастрового квартала, в границах которого расположены здание, сооружение, объект незавершенного строительства	38:06:141904
5.	Адрес здания, сооружения, объекта незавершенного строительства	Российская Федерация, 664000, Иркутская область, район Иркутский
5.1.	Сведения о местоположении здания, сооружения, объекта незавершенного строительства (при отсутствии адреса) в структурированном в соответствии с федеральной информационной адресной системой виде	-
5.2.	Дополнительные сведения о местоположении	Иркутская область, Иркутский район, 13 км автодороги Иркутск-Голоустное, садоводческое некоммерческое товарищество Зеленый сад, ул. Смородиновая, д. 49
6.	Иные сведения	-

3. Пояснения к сведениям об объекте недвижимости с кадастровым номером 38:06:141904:2304 :

1.	-

Описание местоположения зданий, сооружений, объектов незавершенного строительства на земельном участке

1. Сведения о характерных точках контура объекта недвижимости с кадастровым номером : 38:06:141904:2306 :

Система координат МСК-38, зона 3 — Зона № 3

Обозначение характерных точек контура	Содержатся в Едином государственном реестре недвижимости			Определены в ходе выполнения комплексных кадастровых работ			Метод определения координат	Формулы, примененные для расчета средней квадратической погрешности определения координат характерных точек (Mt), м, с подставленными в такие формулы значениями и итоговые (вычисленные) значения Mt, м
	Координаты, м		Радиус, м	Координаты, м		Радиус, м		
	X	Y	R	X	Y	R		
1	2	3	4	5	6	7	8	9
н215О	-	-	-	383343.75	3354487.51	-	Аналитический метод	Определено с использованием программного продукта
н216О	-	-	-	383344.11	3354497.80	-	Аналитический метод	Определено с использованием программного продукта
н217О	-	-	-	383331.92	3354498.23	-	Аналитический метод	Определено с использованием программного продукта
н218О	-	-	-	383331.56	3354487.94	-	Аналитический метод	Определено с использованием программного продукта
н215О	-	-	-	383343.75	3354487.51	-	Аналитический метод	Определено с использованием программного продукта

2. Сведения о характеристиках объекта недвижимости с кадастровым номером : 38:06:141904:2306 :

№ п/п	Наименование характеристики	Значение характеристики
1	2	3
1.	Вид объекта недвижимости	здание
2.	Ранее присвоенный государственный учетный номер (инвентарный) здания, сооружения, объекта незавершенного строительства	-
3.	Кадастровый номер земельного участка (земельных участков), в границах которого (которых) расположены здание, сооружение, объект незавершенного строительства	38:06:141904:869
4.	Уникальный учетный номер кадастрового квартала, в границах которого расположены здание, сооружение, объект незавершенного строительства	38:06:141904
5.	Адрес здания, сооружения, объекта незавершенного строительства	Российская Федерация, 664000, Иркутская область, район Иркутский
5.1.	Сведения о местоположении здания, сооружения, объекта незавершенного строительства (при отсутствии адреса) в структурированном в соответствии с федеральной информационной адресной системой виде	-
5.2.	Дополнительные сведения о местоположении	Иркутская область, Иркутский район, 13-й км автодороги Иркутск-Голоустное, садоводческое некоммерческое товарищество "Зеленый сад", ул. Пятая, д. 156
6.	Иные сведения	-

3. Пояснения к сведениям об объекте недвижимости с кадастровым номером 38:06:141904:2306 :

1.	-

Описание местоположения зданий, сооружений, объектов незавершенного строительства на земельном участке

1. Сведения о характерных точках контура объекта недвижимости с кадастровым номером : 38:06:141904:2309 :

Система координат МСК-38, зона 3 — Зона № 3

Обозначение характерных точек контура	Содержатся в Едином государственном реестре недвижимости			Определены в ходе выполнения комплексных кадастровых работ			Метод определения координат	Формулы, примененные для расчета средней квадратической погрешности определения координат характерных точек (Mt), м, с подставленными в такие формулы значениями и итоговые (вычисленные) значения Mt, м
	Координаты, м		Радиус, м	Координаты, м		Радиус, м		
	X	Y	R	X	Y	R		
1	2	3	4	5	6	7	8	9
н531О	-	-	-	383225.56	3354493.68	-	Аналитический метод	Определено с использованием программного продукта
н532О	-	-	-	383225.68	3354500.78	-	Аналитический метод	Определено с использованием программного продукта
н533О	-	-	-	383220.08	3354500.87	-	Аналитический метод	Определено с использованием программного продукта
н534О	-	-	-	383219.96	3354493.78	-	Аналитический метод	Определено с использованием программного продукта
н531О	-	-	-	383225.56	3354493.68	-	Аналитический метод	Определено с использованием программного продукта

2. Сведения о характеристиках объекта недвижимости с кадастровым номером : 38:06:141904:2309 :

№ п/п	Наименование характеристики	Значение характеристики
1	2	3
1.	Вид объекта недвижимости	здание
2.	Ранее присвоенный государственный учетный номер (инвентарный) здания, сооружения, объекта незавершенного строительства	-
3.	Кадастровый номер земельного участка (земельных участков), в границах которого (которых) расположены здание, сооружение, объект незавершенного строительства	38:06:141904:874
4.	Уникальный учетный номер кадастрового квартала, в границах которого расположены здание, сооружение, объект незавершенного строительства	38:06:141904
5.	Адрес здания, сооружения, объекта незавершенного строительства	Российская Федерация, 664000, Иркутская область, район Иркутский
5.1.	Сведения о местоположении здания, сооружения, объекта незавершенного строительства (при отсутствии адреса) в структурированном в соответствии с федеральной информационной адресной системой виде	-
5.2.	Дополнительные сведения о местоположении	Иркутская область, Иркутский район, 13 км Автодороги Иркутск-Голоустное, садоводческое некоммерческое товарищество "Зеленый Сад", д. 216
6.	Иные сведения	-

3. Пояснения к сведениям об объекте недвижимости с кадастровым номером 38:06:141904:2309 :

1.	-

Описание местоположения зданий, сооружений, объектов незавершенного строительства на земельном участке

1. Сведения о характерных точках контура объекта недвижимости с кадастровым номером : 38:06:141904:2311 :

Система координат МСК-38, зона 3 — Зона № 3

Обозначение характерных точек контура	Содержатся в Едином государственном реестре недвижимости			Определены в ходе выполнения комплексных кадастровых работ			Метод определения координат	Формулы, примененные для расчета средней квадратической погрешности определения координат характерных точек (Mt), м, с подставленными в такие формулы значениями и итоговые (вычисленные) значения Mt, м
	Координаты, м		Радиус, м	Координаты, м		Радиус, м		
	X	Y	R	X	Y	R		
1	2	3	4	5	6	7	8	9
н948О	-	-	-	382910.10	3354599.15	-	Аналитический метод	Определено с использованием программного продукта
н949О	-	-	-	382909.90	3354607.28	-	Аналитический метод	Определено с использованием программного продукта
н950О	-	-	-	382896.67	3354606.80	-	Аналитический метод	Определено с использованием программного продукта
н951О	-	-	-	382897.08	3354596.01	-	Аналитический метод	Определено с использованием программного продукта
н952О	-	-	-	382906.22	3354596.31	-	Аналитический метод	Определено с использованием программного продукта
н953О	-	-	-	382906.12	3354599.01	-	Аналитический метод	Определено с использованием программного продукта
н948О	-	-	-	382910.10	3354599.15	-	Аналитический метод	Определено с использованием программного продукта

2. Сведения о характеристиках объекта недвижимости с кадастровым номером : 38:06:141904:2311 :

№ п/п	Наименование характеристики	Значение характеристики
1	2	3
1.	Вид объекта недвижимости	здание
2.	Ранее присвоенный государственный учетный номер (инвентарный) здания, сооружения, объекта незавершенного строительства	-
3.	Кадастровый номер земельного участка (земельных участков), в границах которого (которых) расположены здание, сооружение, объект незавершенного строительства	38:06:141904:1915
4.	Уникальный учетный номер кадастрового квартала, в границах которого расположены здание, сооружение, объект незавершенного строительства	38:06:141904
5.	Адрес здания, сооружения, объекта незавершенного строительства	Российская Федерация, 664000, Иркутская область, район Иркутский
5.1.	Сведения о местоположении здания, сооружения, объекта незавершенного строительства (при отсутствии адреса) в структурированном в соответствии с федеральной информационной адресной системой виде	-
5.2.	Дополнительные сведения о местоположении	Иркутская область, Иркутский район, 13 км автодороги Иркутск-Голоустное, садоводческое некоммерческое товарищество "Зеленый сад", уч. 350
6.	Иные сведения	-

3. Пояснения к сведениям об объекте недвижимости с кадастровым номером 38:06:141904:2311 :

1.	-

Описание местоположения зданий, сооружений, объектов незавершенного строительства на земельном участке

1. Сведения о характерных точках контура объекта недвижимости с кадастровым номером : 38:06:141904:2315 :

Система координат МСК-38, зона 3 — Зона № 3

Обозначение характерных точек контура	Содержатся в Едином государственном реестре недвижимости			Определены в ходе выполнения комплексных кадастровых работ			Метод определения координат	Формулы, примененные для расчета средней квадратической погрешности определения координат характерных точек (Mt), м, с подставленными в такие формулы значениями и итоговые (вычисленные) значения Mt, м
	Координаты, м		Радиус, м	Координаты, м		Радиус, м		
	X	Y	R	X	Y	R		
1	2	3	4	5	6	7	8	9
н1115О	-	-	-	383168.32	3354509.74	-	Аналитический метод	0.20
н1116О	-	-	-	383158.35	3354510.85	-	Аналитический метод	0.20
н1117О	-	-	-	383157.31	3354501.96	-	Аналитический метод	0.20
н1118О	-	-	-	383167.27	3354500.79	-	Аналитический метод	0.20
н1115О	-	-	-	383168.32	3354509.74	-	Аналитический метод	0.20

2. Сведения о характеристиках объекта недвижимости с кадастровым номером : 38:06:141904:2315 :

№ п/п	Наименование характеристики	Значение характеристики
1	2	3
1.	Вид объекта недвижимости	здание
2.	Ранее присвоенный государственный учетный номер (инвентарный) здания, сооружения, объекта незавершенного строительства	-
3.	Кадастровый номер земельного участка (земельных участков), в границах которого (которых) расположены здание, сооружение, объект незавершенного строительства	38:06:141904:4067
4.	Уникальный учетный номер кадастрового квартала, в границах которого расположены здание, сооружение, объект незавершенного строительства	38:06:141904
5.	Адрес здания, сооружения, объекта незавершенного строительства	Российская Федерация, 664000, Иркутская область, район Иркутский
5.1.	Сведения о местоположении здания, сооружения, объекта незавершенного строительства (при отсутствии адреса) в структурированном в соответствии с федеральной информационной адресной системой виде	-
5.2.	Дополнительные сведения о местоположении	Российская Федерация, Иркутская область, муниципальный район Иркутский, сельское поселение Ушаковское, территория СНТ Зеленый Сад, улица 3-я, дом 50
6.	Иные сведения	-

3. Пояснения к сведениям об объекте недвижимости с кадастровым номером 38:06:141904:2315 :

1.	-

Описание местоположения зданий, сооружений, объектов незавершенного строительства на земельном участке

1. Сведения о характерных точках контура объекта недвижимости с кадастровым номером : 38:06:141904:2316 :

Система координат МСК-38, зона 3 — Зона № 3

Обозначение характерных точек контура	Содержатся в Едином государственном реестре недвижимости			Определены в ходе выполнения комплексных кадастровых работ			Метод определения координат	Формулы, примененные для расчета средней квадратической погрешности определения координат характерных точек (Mt), м, с подставленными в такие формулы значениями и итоговые (вычисленные) значения Mt, м
	Координаты, м		Радиус, м	Координаты, м		Радиус, м		
	X	Y	R	X	Y	R		
1	2	3	4	5	6	7	8	9
н705О	-	-	-	383311.12	3354770.13	-	Аналитический метод	Определено с использованием программного продукта
н706О	-	-	-	383310.90	3354778.63	-	Аналитический метод	Определено с использованием программного продукта
н707О	-	-	-	383303.40	3354778.43	-	Аналитический метод	Определено с использованием программного продукта
н708О	-	-	-	383303.62	3354769.93	-	Аналитический метод	Определено с использованием программного продукта
н705О	-	-	-	383311.12	3354770.13	-	Аналитический метод	Определено с использованием программного продукта

2. Сведения о характеристиках объекта недвижимости с кадастровым номером : 38:06:141904:2316 :

№ п/п	Наименование характеристики	Значение характеристики
1	2	3
1.	Вид объекта недвижимости	здание
2.	Ранее присвоенный государственный учетный номер (инвентарный) здания, сооружения, объекта незавершенного строительства	-
3.	Кадастровый номер земельного участка (земельных участков), в границах которого (которых) расположены здание, сооружение, объект незавершенного строительства	38:06:141904:721
4.	Уникальный учетный номер кадастрового квартала, в границах которого расположены здание, сооружение, объект незавершенного строительства	38:06:141904
5.	Адрес здания, сооружения, объекта незавершенного строительства	Российская Федерация, 664000, Иркутская область, район Иркутский
5.1.	Сведения о местоположении здания, сооружения, объекта незавершенного строительства (при отсутствии адреса) в структурированном в соответствии с федеральной информационной адресной системой виде	-

2. Сведения о характеристиках объекта недвижимости с кадастровым номером : 38:06:141904:2316 :

№ п/п	Наименование характеристики	Значение характеристики
1	2	3
5.2.	Дополнительные сведения о местоположении	Иркутская область, Иркутский район, 13 км автодороги Иркутск-Голоустное, садоводческое некоммерческое товарищество "Зеленый сад", д. 102
6.	Иные сведения	-

3. Пояснения к сведениям об объекте недвижимости с кадастровым номером 38:06:141904:2316 :

1.	-

Описание местоположения зданий, сооружений, объектов незавершенного строительства на земельном участке

1. Сведения о характерных точках контура объекта недвижимости с кадастровым номером : 38:06:141904:2321 :

Система координат МСК-38, зона 3 — Зона № 3

Обозначение характерных точек контура	Содержатся в Едином государственном реестре недвижимости			Определены в ходе выполнения комплексных кадастровых работ			Метод определения координат	Формулы, примененные для расчета средней квадратической погрешности определения координат характерных точек (Mt), м, с подставленными в такие формулы значениями и итоговые (вычисленные) значения Mt, м
	Координаты, м		Радиус, м	Координаты, м		Радиус, м		
	X	Y	R	X	Y	R		
1	2	3	4	5	6	7	8	9
н1066О	-	-	-	382976.78	3354860.76	-	Аналитический метод	Определено с использованием программного продукта
н1067О	-	-	-	382976.62	3354871.01	-	Аналитический метод	Определено с использованием программного продукта
н1068О	-	-	-	382968.26	3354870.83	-	Аналитический метод	Определено с использованием программного продукта
н1069О	-	-	-	382968.32	3354866.83	-	Аналитический метод	Определено с использованием программного продукта
н1070О	-	-	-	382966.55	3354866.79	-	Аналитический метод	Определено с использованием программного продукта
н1071О	-	-	-	382966.58	3354864.78	-	Аналитический метод	Определено с использованием программного продукта
н1072О	-	-	-	382968.35	3354864.82	-	Аналитический метод	Определено с использованием программного продукта
н1073О	-	-	-	382968.42	3354860.58	-	Аналитический метод	Определено с использованием программного продукта
н1066О	-	-	-	382976.78	3354860.76	-	Аналитический метод	Определено с использованием программного продукта

2. Сведения о характеристиках объекта недвижимости с кадастровым номером : 38:06:141904:2321 :

№ п/п	Наименование характеристики	Значение характеристики
1	2	3
1.	Вид объекта недвижимости	здание
2.	Ранее присвоенный государственный учетный номер (инвентарный) здания, сооружения, объекта незавершенного строительства	-
3.	Кадастровый номер земельного участка (земельных участков), в границах которого (которых) расположены здание, сооружение, объект незавершенного строительства	38:06:141904:1665
4.	Уникальный учетный номер кадастрового квартала, в границах которого расположены здание, сооружение, объект незавершенного строительства	38:06:141904
5.	Адрес здания, сооружения, объекта незавершенного строительства	Российская Федерация, 664000, Иркутская область, район Иркутский
5.1.	Сведения о местоположении здания, сооружения, объекта незавершенного строительства (при отсутствии адреса) в структурированном в соответствии с федеральной информационной адресной системой виде	-
5.2.	Дополнительные сведения о местоположении	Иркутская область, Иркутский район, 13 км автодороги Иркутск-Голоустное, садоводческое некоммерческое товарищество "Зеленый сад", д. 314
6.	Иные сведения	-

3. Пояснения к сведениям об объекте недвижимости с кадастровым номером 38:06:141904:2321 :

1.	-

Описание местоположения зданий, сооружений, объектов незавершенного строительства на земельном участке

1. Сведения о характерных точках контура объекта недвижимости с кадастровым номером : 38:06:141904:2324 :

Система координат МСК-38, зона 3 — Зона № 3

Обозначение характерных точек контура	Содержатся в Едином государственном реестре недвижимости			Определены в ходе выполнения комплексных кадастровых работ			Метод определения координат	Формулы, примененные для расчета средней квадратической погрешности определения координат характерных точек (Mt), м, с подставленными в такие формулы значениями и итоговые (вычисленные) значения Mt, м
	Координаты, м		Радиус, м	Координаты, м		Радиус, м		
	X	Y	R	X	Y	R		
1	2	3	4	5	6	7	8	9
н155О	-	-	-	383380.90	3354397.42	-	Аналитический метод	Определено с использованием программного продукта
н156О	-	-	-	383381.09	3354401.02	-	Аналитический метод	Определено с использованием программного продукта
н157О	-	-	-	383378.59	3354401.16	-	Аналитический метод	Определено с использованием программного продукта
н158О	-	-	-	383378.99	3354408.75	-	Аналитический метод	Определено с использованием программного продукта
н159О	-	-	-	383375.03	3354408.96	-	Аналитический метод	Определено с использованием программного продукта
н160О	-	-	-	383374.92	3354406.94	-	Аналитический метод	Определено с использованием программного продукта
н161О	-	-	-	383370.68	3354407.19	-	Аналитический метод	Определено с использованием программного продукта
н162О	-	-	-	383370.20	3354398.05	-	Аналитический метод	Определено с использованием программного продукта
н155О	-	-	-	383380.90	3354397.42	-	Аналитический метод	Определено с использованием программного продукта

2. Сведения о характеристиках объекта недвижимости с кадастровым номером : 38:06:141904:2324 :

№ п/п	Наименование характеристики	Значение характеристики
1	2	3
1.	Вид объекта недвижимости	здание
2.	Ранее присвоенный государственный учетный номер (инвентарный) здания, сооружения, объекта незавершенного строительства	-
3.	Кадастровый номер земельного участка (земельных участков), в границах которого (которых) расположены здание, сооружение, объект незавершенного строительства	38:06:141904:2165
4.	Уникальный учетный номер кадастрового квартала, в границах которого расположены здание, сооружение, объект незавершенного строительства	38:06:141904
5.	Адрес здания, сооружения, объекта незавершенного строительства	Российская Федерация, 664000, Иркутская область, район Иркутский
5.1.	Сведения о местоположении здания, сооружения, объекта незавершенного строительства (при отсутствии адреса) в структурированном в соответствии с федеральной информационной адресной системой виде	-
5.2.	Дополнительные сведения о местоположении	Российская Федерация, Иркутская область, муниципальный район Иркутский, сельское поселение Ушаковское, территория СНТ Зеленый Сад, улица 3-я, дом 50
6.	Иные сведения	-

3. Пояснения к сведениям об объекте недвижимости с кадастровым номером 38:06:141904:2324 :

1.	-

Описание местоположения зданий, сооружений, объектов незавершенного строительства на земельном участке

1. Сведения о характерных точках контура объекта недвижимости с кадастровым номером : 38:06:141904:2327 :

Система координат МСК-38, зона 3 — Зона № 3

Обозначение характерных точек контура	Содержатся в Едином государственном реестре недвижимости			Определены в ходе выполнения комплексных кадастровых работ			Метод определения координат	Формулы, примененные для расчета средней квадратической погрешности определения координат характерных точек (Mt), м, с подставленными в такие формулы значениями и итоговые (вычисленные) значения Mt, м
	Координаты, м		Радиус, м	Координаты, м		Радиус, м		
	X	Y	R	X	Y	R		
1	2	3	4	5	6	7	8	9
н649О	-	-	-	383279.60	3354657.22	-	Аналитический метод	Определено с использованием программного продукта
н650О	-	-	-	383279.60	3354665.12	-	Аналитический метод	Определено с использованием программного продукта
н651О	-	-	-	383272.60	3354665.12	-	Аналитический метод	Определено с использованием программного продукта
н652О	-	-	-	383272.60	3354657.22	-	Аналитический метод	Определено с использованием программного продукта
н649О	-	-	-	383279.60	3354657.22	-	Аналитический метод	Определено с использованием программного продукта

2. Сведения о характеристиках объекта недвижимости с кадастровым номером : 38:06:141904:2327 :

№ п/п	Наименование характеристики	Значение характеристики
1	2	3
1.	Вид объекта недвижимости	здание
2.	Ранее присвоенный государственный учетный номер (инвентарный) здания, сооружения, объекта незавершенного строительства	-
3.	Кадастровый номер земельного участка (земельных участков), в границах которого (которых) расположены здание, сооружение, объект незавершенного строительства	38:06:141904:858
4.	Уникальный учетный номер кадастрового квартала, в границах которого расположены здание, сооружение, объект незавершенного строительства	38:06:141904
5.	Адрес здания, сооружения, объекта незавершенного строительства	Российская Федерация, 664000, Иркутская область, район Иркутский
5.1.	Сведения о местоположении здания, сооружения, объекта незавершенного строительства (при отсутствии адреса) в структурированном в соответствии с федеральной информационной адресной системой виде	-
5.2.	Дополнительные сведения о местоположении	Иркутская область, Иркутский район, 13-й км автодороги Иркутск-Голоустное, садоводческое некоммерческое товарищество "Зеленый сад", д. 182
6.	Иные сведения	-

3. Пояснения к сведениям об объекте недвижимости с кадастровым номером 38:06:141904:2327 :

1.	-

Описание местоположения зданий, сооружений, объектов незавершенного строительства на земельном участке

1. Сведения о характерных точках контура объекта недвижимости с кадастровым номером : 38:06:141904:2388 :

Система координат МСК-38, зона 3 — Зона № 3

Обозначение характерных точек контура	Содержатся в Едином государственном реестре недвижимости			Определены в ходе выполнения комплексных кадастровых работ			Метод определения координат	Формулы, примененные для расчета средней квадратической погрешности определения координат характерных точек (Mt), м, с подставленными в такие формулы значениями и итоговые (вычисленные) значения Mt, м
	Координаты, м		Радиус, м	Координаты, м		Радиус, м		
	X	Y	R	X	Y	R		
1	2	3	4	5	6	7	8	9
н1079О	-	-	-	382936.78	3354868.25	-	Аналитический метод	Определено с использованием программного продукта
н1080О	-	-	-	382936.40	3354879.33	-	Аналитический метод	Определено с использованием программного продукта
н1081О	-	-	-	382928.37	3354879.11	-	Аналитический метод	Определено с использованием программного продукта
н1082О	-	-	-	382928.74	3354868.00	-	Аналитический метод	Определено с использованием программного продукта
н1079О	-	-	-	382936.78	3354868.25	-	Аналитический метод	Определено с использованием программного продукта

2. Сведения о характеристиках объекта недвижимости с кадастровым номером : 38:06:141904:2388 :

№ п/п	Наименование характеристики	Значение характеристики
1	2	3
1.	Вид объекта недвижимости	здание
2.	Ранее присвоенный государственный учетный номер (инвентарный) здания, сооружения, объекта незавершенного строительства	-
3.	Кадастровый номер земельного участка (земельных участков), в границах которого (которых) расположены здание, сооружение, объект незавершенного строительства	38:06:141904:2377
4.	Уникальный учетный номер кадастрового квартала, в границах которого расположены здание, сооружение, объект незавершенного строительства	38:06:141904
5.	Адрес здания, сооружения, объекта незавершенного строительства	Российская Федерация, 664000, Иркутская область, район Иркутский
5.1.	Сведения о местоположении здания, сооружения, объекта незавершенного строительства (при отсутствии адреса) в структурированном в соответствии с федеральной информационной адресной системой виде	-
5.2.	Дополнительные сведения о местоположении	Иркутская область, Иркутский район, 13 км автодороги Иркутск-Голоустное, садоводческое некоммерческое товарищество "Зеленый сад", ул. Первая, д. 357
6.	Иные сведения	-

3. Пояснения к сведениям об объекте недвижимости с кадастровым номером 38:06:141904:2388 :

1.	-

Описание местоположения зданий, сооружений, объектов незавершенного строительства на земельном участке

1. Сведения о характерных точках контура объекта недвижимости с кадастровым номером : 38:06:141904:2397 :

Система координат МСК-38, зона 3 — Зона № 3

Обозначение характерных точек контура	Содержатся в Едином государственном реестре недвижимости			Определены в ходе выполнения комплексных кадастровых работ			Метод определения координат	Формулы, примененные для расчета средней квадратической погрешности определения координат характерных точек (Mt), м, с подставленными в такие формулы значениями и итоговые (вычисленные) значения Mt, м
	Координаты, м		Радиус, м	Координаты, м		Радиус, м		
	X	Y	R	X	Y	R		
1	2	3	4	5	6	7	8	9
н909О	-	-	-	382989.74	3354560.66	-	Аналитический метод	Определено с использованием программного продукта
н910О	-	-	-	382989.90	3354566.66	-	Аналитический метод	Определено с использованием программного продукта
н911О	-	-	-	382983.90	3354566.82	-	Аналитический метод	Определено с использованием программного продукта
н912О	-	-	-	382983.74	3354560.82	-	Аналитический метод	Определено с использованием программного продукта
н909О	-	-	-	382989.74	3354560.66	-	Аналитический метод	Определено с использованием программного продукта

2. Сведения о характеристиках объекта недвижимости с кадастровым номером : 38:06:141904:2397 :

№ п/п	Наименование характеристики	Значение характеристики
1	2	3
1.	Вид объекта недвижимости	здание
2.	Ранее присвоенный государственный учетный номер (инвентарный) здания, сооружения, объекта незавершенного строительства	-
3.	Кадастровый номер земельного участка (земельных участков), в границах которого (которых) расположены здание, сооружение, объект незавершенного строительства	38:06:141904:1941
4.	Уникальный учетный номер кадастрового квартала, в границах которого расположены здание, сооружение, объект незавершенного строительства	38:06:141904
5.	Адрес здания, сооружения, объекта незавершенного строительства	Российская Федерация, 664000, Иркутская область, район Иркутский
5.1.	Сведения о местоположении здания, сооружения, объекта незавершенного строительства (при отсутствии адреса) в структурированном в соответствии с федеральной информационной адресной системой виде	-
5.2.	Дополнительные сведения о местоположении	Иркутская область, Иркутский район, 13 км автодороги Иркутск - Голоустное, садоводческое некоммерческое товарищество "Зеленый сад", д. 306
6.	Иные сведения	-

3. Пояснения к сведениям об объекте недвижимости с кадастровым номером 38:06:141904:2397 :

1.	-

Описание местоположения зданий, сооружений, объектов незавершенного строительства на земельном участке

1. Сведения о характерных точках контура объекта недвижимости с кадастровым номером : 38:06:141904:2398 :

Система координат МСК-38, зона 3 — Зона № 3

Обозначение характерных точек контура	Содержатся в Едином государственном реестре недвижимости			Определены в ходе выполнения комплексных кадастровых работ			Метод определения координат	Формулы, примененные для расчета средней квадратической погрешности определения координат характерных точек (Mt), м, с подставленными в такие формулы значениями и итоговые (вычисленные) значения Mt, м
	Координаты, м		Радиус, м	Координаты, м		Радиус, м		
	X	Y	R	X	Y	R		
1	2	3	4	5	6	7	8	9
н1074О	-	-	-	382952.89	3354888.92	-	Аналитический метод	Определено с использованием программного продукта
н1075О	-	-	-	382952.70	3354893.08	-	Аналитический метод	Определено с использованием программного продукта
н1076О	-	-	-	382942.77	3354892.37	-	Аналитический метод	Определено с использованием программного продукта
н1077О	-	-	-	382943.21	3354887.04	-	Аналитический метод	Определено с использованием программного продукта
н1078О	-	-	-	382951.40	3354887.42	-	Аналитический метод	Определено с использованием программного продукта
н1074О	-	-	-	382952.89	3354888.92	-	Аналитический метод	Определено с использованием программного продукта

2. Сведения о характеристиках объекта недвижимости с кадастровым номером : 38:06:141904:2398 :

№ п/п	Наименование характеристики	Значение характеристики
1	2	3
1.	Вид объекта недвижимости	здание
2.	Ранее присвоенный государственный учетный номер (инвентарный) здания, сооружения, объекта незавершенного строительства	-
3.	Кадастровый номер земельного участка (земельных участков), в границах которого (которых) расположены здание, сооружение, объект незавершенного строительства	38:06:141904:1919
4.	Уникальный учетный номер кадастрового квартала, в границах которого расположены здание, сооружение, объект незавершенного строительства	38:06:141904
5.	Адрес здания, сооружения, объекта незавершенного строительства	Российская Федерация, 664000, Иркутская область, район Иркутский
5.1.	Сведения о местоположении здания, сооружения, объекта незавершенного строительства (при отсутствии адреса) в структурированном в соответствии с федеральной информационной адресной системой виде	-
5.2.	Дополнительные сведения о местоположении	Иркутская область, Иркутский район, 13 км. автодороги Иркутск-Голоустное, садоводческое некоммерческое товарищество "Зеленый Сад", д. 329
6.	Иные сведения	-

3. Пояснения к сведениям об объекте недвижимости с кадастровым номером 38:06:141904:2398 :

1.	-

Описание местоположения зданий, сооружений, объектов незавершенного строительства на земельном участке

1. Сведения о характерных точках контура объекта недвижимости с кадастровым номером : 38:06:141904:2406 :

Система координат МСК-38, зона 3 — Зона № 3

Обозначение характерных точек контура	Содержатся в Едином государственном реестре недвижимости			Определены в ходе выполнения комплексных кадастровых работ			Метод определения координат	Формулы, примененные для расчета средней квадратической погрешности определения координат характерных точек (Mt), м, с подставленными в такие формулы значениями и итоговые (вычисленные) значения Mt, м
	Координаты, м		Радиус, м	Координаты, м		Радиус, м		
	X	Y	R	X	Y	R		
1	2	3	4	5	6	7	8	9
н1004О	-	-	-	382909.33	3354709.60	-	Аналитический метод	Определено с использованием программного продукта
н1005О	-	-	-	382908.15	3354723.01	-	Аналитический метод	Определено с использованием программного продукта
н1006О	-	-	-	382899.10	3354722.41	-	Аналитический метод	Определено с использованием программного продукта
н1007О	-	-	-	382899.87	3354713.72	-	Аналитический метод	Определено с использованием программного продукта
н1008О	-	-	-	382902.34	3354713.87	-	Аналитический метод	Определено с использованием программного продукта
н1009О	-	-	-	382902.76	3354709.09	-	Аналитический метод	Определено с использованием программного продукта
н1004О	-	-	-	382909.33	3354709.60	-	Аналитический метод	Определено с использованием программного продукта

2. Сведения о характеристиках объекта недвижимости с кадастровым номером : 38:06:141904:2406 :

№ п/п	Наименование характеристики	Значение характеристики
1	2	3
1.	Вид объекта недвижимости	здание
2.	Ранее присвоенный государственный учетный номер (инвентарный) здания, сооружения, объекта незавершенного строительства	-
3.	Кадастровый номер земельного участка (земельных участков), в границах которого (которых) расположены здание, сооружение, объект незавершенного строительства	38:06:141904:1997
4.	Уникальный учетный номер кадастрового квартала, в границах которого расположены здание, сооружение, объект незавершенного строительства	38:06:141904
5.	Адрес здания, сооружения, объекта незавершенного строительства	Российская Федерация, 664000, Иркутская область, район Иркутский
5.1.	Сведения о местоположении здания, сооружения, объекта незавершенного строительства (при отсутствии адреса) в структурированном в соответствии с федеральной информационной адресной системой виде	-
5.2.	Дополнительные сведения о местоположении	Российская Федерация, Иркутская область, Иркутский район, 13 км автодороги Иркутск -Голоустное, садоводческое некоммерческое товарищество "Зеленый сад", д 353
6.	Иные сведения	-

3. Пояснения к сведениям об объекте недвижимости с кадастровым номером 38:06:141904:2406 :

1.	-

Описание местоположения зданий, сооружений, объектов незавершенного строительства на земельном участке

1. Сведения о характерных точках контура объекта недвижимости с кадастровым номером : 38:06:141904:2415 :

Система координат МСК-38, зона 3 — Зона № 3

Обозначение характерных точек контура	Содержатся в Едином государственном реестре недвижимости			Определены в ходе выполнения комплексных кадастровых работ			Метод определения координат	Формулы, примененные для расчета средней квадратической погрешности определения координат характерных точек (Mt), м, с подставленными в такие формулы значениями и итоговые (вычисленные) значения Mt, м
	Координаты, м		Радиус, м	Координаты, м		Радиус, м		
	X	Y	R	X	Y	R		
1	2	3	4	5	6	7	8	9
н970О	-	-	-	382933.24	3354677.31	-	Аналитический метод	Определено с использованием программного продукта
н971О	-	-	-	382933.46	3354686.91	-	Аналитический метод	Определено с использованием программного продукта
н972О	-	-	-	382923.76	3354687.13	-	Аналитический метод	Определено с использованием программного продукта
н973О	-	-	-	382923.54	3354677.53	-	Аналитический метод	Определено с использованием программного продукта
н970О	-	-	-	382933.24	3354677.31	-	Аналитический метод	Определено с использованием программного продукта

2. Сведения о характеристиках объекта недвижимости с кадастровым номером : 38:06:141904:2415 :

№ п/п	Наименование характеристики	Значение характеристики
1	2	3
1.	Вид объекта недвижимости	здание
2.	Ранее присвоенный государственный учетный номер (инвентарный) здания, сооружения, объекта незавершенного строительства	-
3.	Кадастровый номер земельного участка (земельных участков), в границах которого (которых) расположены здание, сооружение, объект незавершенного строительства	38:06:141904:1667
4.	Уникальный учетный номер кадастрового квартала, в границах которого расположены здание, сооружение, объект незавершенного строительства	38:06:141904
5.	Адрес здания, сооружения, объекта незавершенного строительства	Российская Федерация, 664000, Иркутская область, район Иркутский
5.1.	Сведения о местоположении здания, сооружения, объекта незавершенного строительства (при отсутствии адреса) в структурированном в соответствии с федеральной информационной адресной системой виде	-
5.2.	Дополнительные сведения о местоположении	Российская Федерация, Иркутская область, муниципальный район Иркутский, сельское поселение Ушаковское, территория СНТ Зеленый Сад, улица 3-я, дом 50
6.	Иные сведения	-

3. Пояснения к сведениям об объекте недвижимости с кадастровым номером 38:06:141904:2415 :

1.	-

Описание местоположения зданий, сооружений, объектов незавершенного строительства на земельном участке

1. Сведения о характерных точках контура объекта недвижимости с кадастровым номером : 38:06:141904:2434 :

Система координат МСК-38, зона 3 — Зона № 3

Обозначение характерных точек контура	Содержатся в Едином государственном реестре недвижимости			Определены в ходе выполнения комплексных кадастровых работ			Метод определения координат	Формулы, примененные для расчета средней квадратической погрешности определения координат характерных точек (Mt), м, с подставленными в такие формулы значениями и итоговые (вычисленные) значения Mt, м
	Координаты, м		Радиус, м	Координаты, м		Радиус, м		
	X	Y	R	X	Y	R		
1	2	3	4	5	6	7	8	9
н547О	-	-	-	383276.14	3354519.94	-	Аналитический метод	Определено с использованием программного продукта
н548О	-	-	-	383276.25	3354526.66	-	Аналитический метод	Определено с использованием программного продукта
н549О	-	-	-	383274.74	3354527.35	-	Аналитический метод	Определено с использованием программного продукта
н550О	-	-	-	383273.42	3354527.35	-	Аналитический метод	Определено с использованием программного продукта
н551О	-	-	-	383271.84	3354526.26	-	Аналитический метод	Определено с использованием программного продукта
н552О	-	-	-	383271.80	3354524.01	-	Аналитический метод	Определено с использованием программного продукта
н553О	-	-	-	383270.09	3354524.04	-	Аналитический метод	Определено с использованием программного продукта
н554О	-	-	-	383270.02	3354520.04	-	Аналитический метод	Определено с использованием программного продукта
н547О	-	-	-	383276.14	3354519.94	-	Аналитический метод	Определено с использованием программного продукта

2. Сведения о характеристиках объекта недвижимости с кадастровым номером : 38:06:141904:2434 :

№ п/п	Наименование характеристики	Значение характеристики
1	2	3
1.	Вид объекта недвижимости	здание
2.	Ранее присвоенный государственный учетный номер (инвентарный) здания, сооружения, объекта незавершенного строительства	-
3.	Кадастровый номер земельного участка (земельных участков), в границах которого (которых) расположены здание, сооружение, объект незавершенного строительства	38:06:141904:1994
4.	Уникальный учетный номер кадастрового квартала, в границах которого расположены здание, сооружение, объект незавершенного строительства	38:06:141904
5.	Адрес здания, сооружения, объекта незавершенного строительства	Российская Федерация, 664000, Иркутская область, район Иркутский
5.1.	Сведения о местоположении здания, сооружения, объекта незавершенного строительства (при отсутствии адреса) в структурированном в соответствии с федеральной информационной адресной системой виде	-
5.2.	Дополнительные сведения о местоположении	Иркутская область, Иркутский район, 13 км автодороги Иркутск-Голоустное,садоводческое некоммерческое товарищество "Зеленый сад", ул. Пятая, д. 208
6.	Иные сведения	-

3. Пояснения к сведениям об объекте недвижимости с кадастровым номером 38:06:141904:2434 :

1.	-

Описание местоположения зданий, сооружений, объектов незавершенного строительства на земельном участке

1. Сведения о характерных точках контура объекта недвижимости с кадастровым номером : 38:06:141904:2470 :

Система координат МСК-38, зона 3 — Зона № 3

Обозначение характерных точек контура	Содержатся в Едином государственном реестре недвижимости			Определены в ходе выполнения комплексных кадастровых работ			Метод определения координат	Формулы, примененные для расчета средней квадратической погрешности определения координат характерных точек (Mt), м, с подставленными в такие формулы значениями и итоговые (вычисленные) значения Mt, м
	Координаты, м		Радиус, м	Координаты, м		Радиус, м		
	X	Y	R	X	Y	R		
1	2	3	4	5	6	7	8	9
н179О	-	-	-	383336.70	3354455.45	-	Аналитический метод	Определено с использованием программного продукта
н180О	-	-	-	383336.97	3354461.93	-	Аналитический метод	Определено с использованием программного продукта
н181О	-	-	-	383328.62	3354462.32	-	Аналитический метод	Определено с использованием программного продукта
н182О	-	-	-	383328.35	3354455.84	-	Аналитический метод	Определено с использованием программного продукта
н183О	-	-	-	383330.87	3354455.72	-	Аналитический метод	Определено с использованием программного продукта
н184О	-	-	-	383330.78	3354453.57	-	Аналитический метод	Определено с использованием программного продукта
н185О	-	-	-	383334.95	3354453.38	-	Аналитический метод	Определено с использованием программного продукта
н186О	-	-	-	383335.04	3354455.53	-	Аналитический метод	Определено с использованием программного продукта
н179О	-	-	-	383336.70	3354455.45	-	Аналитический метод	Определено с использованием программного продукта

2. Сведения о характеристиках объекта недвижимости с кадастровым номером : 38:06:141904:2470 :

№ п/п	Наименование характеристики	Значение характеристики
1	2	3
1.	Вид объекта недвижимости	здание
2.	Ранее присвоенный государственный учетный номер (инвентарный) здания, сооружения, объекта незавершенного строительства	-
3.	Кадастровый номер земельного участка (земельных участков), в границах которого (которых) расположены здание, сооружение, объект незавершенного строительства	38:06:141904:868
4.	Уникальный учетный номер кадастрового квартала, в границах которого расположены здание, сооружение, объект незавершенного строительства	38:06:141904
5.	Адрес здания, сооружения, объекта незавершенного строительства	Российская Федерация, 664000, Иркутская область, район Иркутский
5.1.	Сведения о местоположении здания, сооружения, объекта незавершенного строительства (при отсутствии адреса) в структурированном в соответствии с федеральной информационной адресной системой виде	-
5.2.	Дополнительные сведения о местоположении	Иркутская область, Иркутский район, 13-й км автодороги Иркутск-Голоустное, садоводческое некоммерческое товарищество "Зеленый сад", ул. Шестая, д. 157
6.	Иные сведения	-

3. Пояснения к сведениям об объекте недвижимости с кадастровым номером 38:06:141904:2470 :

1.	-

Описание местоположения зданий, сооружений, объектов незавершенного строительства на земельном участке

1. Сведения о характерных точках контура объекта недвижимости с кадастровым номером : 38:06:141904:2473 :

Система координат МСК-38, зона 3 — Зона № 3

Обозначение характерных точек контура	Содержатся в Едином государственном реестре недвижимости			Определены в ходе выполнения комплексных кадастровых работ			Метод определения координат	Формулы, примененные для расчета средней квадратической погрешности определения координат характерных точек (Mt), м, с подставленными в такие формулы значениями и итоговые (вычисленные) значения Mt, м
	Координаты, м		Радиус, м	Координаты, м		Радиус, м		
	X	Y	R	X	Y	R		
1	2	3	4	5	6	7	8	9
н28О	-	-	-	383639.91	3354789.78	-	Аналитический метод	Определено с использованием программного продукта
н29О	-	-	-	383640.61	3354796.94	-	Аналитический метод	Определено с использованием программного продукта
н30О	-	-	-	383631.25	3354797.88	-	Аналитический метод	Определено с использованием программного продукта
н31О	-	-	-	383630.55	3354790.72	-	Аналитический метод	Определено с использованием программного продукта
н28О	-	-	-	383639.91	3354789.78	-	Аналитический метод	Определено с использованием программного продукта

2. Сведения о характеристиках объекта недвижимости с кадастровым номером : 38:06:141904:2473 :

№ п/п	Наименование характеристики	Значение характеристики
1	2	3
1.	Вид объекта недвижимости	здание
2.	Ранее присвоенный государственный учетный номер (инвентарный) здания, сооружения, объекта незавершенного строительства	-
3.	Кадастровый номер земельного участка (земельных участков), в границах которого (которых) расположены здание, сооружение, объект незавершенного строительства	38:06:141904:836
4.	Уникальный учетный номер кадастрового квартала, в границах которого расположены здание, сооружение, объект незавершенного строительства	38:06:141904
5.	Адрес здания, сооружения, объекта незавершенного строительства	Российская Федерация, 664000, Иркутская область, район Иркутский
5.1.	Сведения о местоположении здания, сооружения, объекта незавершенного строительства (при отсутствии адреса) в структурированном в соответствии с федеральной информационной адресной системой виде	-
5.2.	Дополнительные сведения о местоположении	Иркутская область, Иркутский район, 13 км. автодороги Иркутск-Голоустное, садоводческое некоммерческое товарищество "Зеленый сад", д. 9а
6.	Иные сведения	-

3. Пояснения к сведениям об объекте недвижимости с кадастровым номером 38:06:141904:2473 :

1.	-

Описание местоположения зданий, сооружений, объектов незавершенного строительства на земельном участке

1. Сведения о характерных точках контура объекта недвижимости с кадастровым номером : 38:06:141904:2478 :

Система координат МСК-38, зона 3 — Зона № 3

Обозначение характерных точек контура	Содержатся в Едином государственном реестре недвижимости			Определены в ходе выполнения комплексных кадастровых работ			Метод определения координат	Формулы, примененные для расчета средней квадратической погрешности определения координат характерных точек (Mt), м, с подставленными в такие формулы значениями и итоговые (вычисленные) значения Mt, м
	Координаты, м		Радиус, м	Координаты, м		Радиус, м		
	X	Y	R	X	Y	R		
1	2	3	4	5	6	7	8	9
н1022О	-	-	-	383000.62	3354767.06	-	Аналитический метод	Определено с использованием программного продукта
н1023О	-	-	-	383000.78	3354776.05	-	Аналитический метод	Определено с использованием программного продукта
н1024О	-	-	-	383002.07	3354776.05	-	Аналитический метод	Определено с использованием программного продукта
н1025О	-	-	-	383002.13	3354779.31	-	Аналитический метод	Определено с использованием программного продукта
н1026О	-	-	-	382993.67	3354779.32	-	Аналитический метод	Определено с использованием программного продукта
н1027О	-	-	-	382993.62	3354776.35	-	Аналитический метод	Определено с использованием программного продукта
н1028О	-	-	-	382992.56	3354776.36	-	Аналитический метод	Определено с использованием программного продукта
н1029О	-	-	-	382992.40	3354767.12	-	Аналитический метод	Определено с использованием программного продукта
н1022О	-	-	-	383000.62	3354767.06	-	Аналитический метод	Определено с использованием программного продукта

2. Сведения о характеристиках объекта недвижимости с кадастровым номером : 38:06:141904:2478 :

№ п/п	Наименование характеристики	Значение характеристики
1	2	3
1.	Вид объекта недвижимости	здание
2.	Ранее присвоенный государственный учетный номер (инвентарный) здания, сооружения, объекта незавершенного строительства	-
3.	Кадастровый номер земельного участка (земельных участков), в границах которого (которых) расположены здание, сооружение, объект незавершенного строительства	38:06:141904:1929
4.	Уникальный учетный номер кадастрового квартала, в границах которого расположены здание, сооружение, объект незавершенного строительства	38:06:141904
5.	Адрес здания, сооружения, объекта незавершенного строительства	Российская Федерация, 664000, Иркутская область, район Иркутский
5.1.	Сведения о местоположении здания, сооружения, объекта незавершенного строительства (при отсутствии адреса) в структурированном в соответствии с федеральной информационной адресной системой виде	-
5.2.	Дополнительные сведения о местоположении	Иркутская область, Иркутский район, 13 км автодороги Иркутск - Голоустное, садоводческое некоммерческое товарищество "Зеленый сад", ул. Смородиновая, д. 312
6.	Иные сведения	-

3. Пояснения к сведениям об объекте недвижимости с кадастровым номером 38:06:141904:2478 :

1.	-

Описание местоположения зданий, сооружений, объектов незавершенного строительства на земельном участке

1. Сведения о характерных точках контура объекта недвижимости с кадастровым номером : 38:06:141904:2479 :

Система координат МСК-38, зона 3 — Зона № 3

Обозначение характерных точек контура	Содержатся в Едином государственном реестре недвижимости			Определены в ходе выполнения комплексных кадастровых работ			Метод определения координат	Формулы, примененные для расчета средней квадратической погрешности определения координат характерных точек (Mt), м, с подставленными в такие формулы значениями и итоговые (вычисленные) значения Mt, м
	Координаты, м		Радиус, м	Координаты, м		Радиус, м		
	X	Y	R	X	Y	R		
1	2	3	4	5	6	7	8	9
н1030О	-	-	-	382983.30	3354767.19	-	Аналитический метод	Определено с использованием программного продукта
н1031О	-	-	-	382983.16	3354778.89	-	Аналитический метод	Определено с использованием программного продукта
н1032О	-	-	-	382981.43	3354778.86	-	Аналитический метод	Определено с использованием программного продукта
н1033О	-	-	-	382981.32	3354783.04	-	Аналитический метод	Определено с использованием программного продукта
н1034О	-	-	-	382971.82	3354782.86	-	Аналитический метод	Определено с использованием программного продукта
н1035О	-	-	-	382971.93	3354778.66	-	Аналитический метод	Определено с использованием программного продукта
н1036О	-	-	-	382969.78	3354778.61	-	Аналитический метод	Определено с использованием программного продукта
н1037О	-	-	-	382970.08	3354766.91	-	Аналитический метод	Определено с использованием программного продукта
н1030О	-	-	-	382983.30	3354767.19	-	Аналитический метод	Определено с использованием программного продукта

2. Сведения о характеристиках объекта недвижимости с кадастровым номером : 38:06:141904:2479 :

№ п/п	Наименование характеристики	Значение характеристики
1	2	3
1.	Вид объекта недвижимости	здание
2.	Ранее присвоенный государственный учетный номер (инвентарный) здания, сооружения, объекта незавершенного строительства	-
3.	Кадастровый номер земельного участка (земельных участков), в границах которого (которых) расположены здание, сооружение, объект незавершенного строительства	38:06:141904:1963
4.	Уникальный учетный номер кадастрового квартала, в границах которого расположены здание, сооружение, объект незавершенного строительства	38:06:141904
5.	Адрес здания, сооружения, объекта незавершенного строительства	Российская Федерация, 664000, Иркутская область, район Иркутский
5.1.	Сведения о местоположении здания, сооружения, объекта незавершенного строительства (при отсутствии адреса) в структурированном в соответствии с федеральной информационной адресной системой виде	-
5.2.	Дополнительные сведения о местоположении	Иркутская область Иркутский район 13 км автодороги Иркутск-Голоустное, садоводческое некоммерческое товарищество "Зеленый Сад", д. 325
6.	Иные сведения	-

3. Пояснения к сведениям об объекте недвижимости с кадастровым номером 38:06:141904:2479 :

1.	-

Описание местоположения зданий, сооружений, объектов незавершенного строительства на земельном участке

1. Сведения о характерных точках контура объекта недвижимости с кадастровым номером : 38:06:141904:2482 :

Система координат МСК-38, зона 3 — Зона № 3

Обозначение характерных точек контура	Содержатся в Едином государственном реестре недвижимости			Определены в ходе выполнения комплексных кадастровых работ			Метод определения координат	Формулы, примененные для расчета средней квадратической погрешности определения координат характерных точек (Mt), м, с подставленными в такие формулы значениями и итоговые (вычисленные) значения Mt, м
	Координаты, м		Радиус, м	Координаты, м		Радиус, м		
	X	Y	R	X	Y	R		
1	2	3	4	5	6	7	8	9
н167О	-	-	-	383381.17	3354426.16	-	Аналитический метод	Определено с использованием программного продукта
н168О	-	-	-	383381.75	3354434.20	-	Аналитический метод	Определено с использованием программного продукта
н169О	-	-	-	383375.81	3354434.63	-	Аналитический метод	Определено с использованием программного продукта
н170О	-	-	-	383375.62	3354431.99	-	Аналитический метод	Определено с использованием программного продукта
н171О	-	-	-	383374.05	3354432.11	-	Аналитический метод	Определено с использованием программного продукта
н172О	-	-	-	383373.86	3354429.44	-	Аналитический метод	Определено с использованием программного продукта
н173О	-	-	-	383375.43	3354429.33	-	Аналитический метод	Определено с использованием программного продукта
н174О	-	-	-	383375.23	3354426.59	-	Аналитический метод	Определено с использованием программного продукта
н167О	-	-	-	383381.17	3354426.16	-	Аналитический метод	Определено с использованием программного продукта

2. Сведения о характеристиках объекта недвижимости с кадастровым номером : 38:06:141904:2482 :

№ п/п	Наименование характеристики	Значение характеристики
1	2	3
1.	Вид объекта недвижимости	здание
2.	Ранее присвоенный государственный учетный номер (инвентарный) здания, сооружения, объекта незавершенного строительства	-
3.	Кадастровый номер земельного участка (земельных участков), в границах которого (которых) расположены здание, сооружение, объект незавершенного строительства	38:06:141904:2374
4.	Уникальный учетный номер кадастрового квартала, в границах которого расположены здание, сооружение, объект незавершенного строительства	38:06:141904
5.	Адрес здания, сооружения, объекта незавершенного строительства	Российская Федерация, 664000, Иркутская область, район Иркутский
5.1.	Сведения о местоположении здания, сооружения, объекта незавершенного строительства (при отсутствии адреса) в структурированном в соответствии с федеральной информационной адресной системой виде	-
5.2.	Дополнительные сведения о местоположении	Иркутская область, Иркутский р-н, 13 км. автодороги Иркутск- Голоустное, садоводческое некоммерческое товарищество "Зеленый сад", ул. Шестая, уч. 129
6.	Иные сведения	-

3. Пояснения к сведениям об объекте недвижимости с кадастровым номером 38:06:141904:2482 :

1.	-

Описание местоположения зданий, сооружений, объектов незавершенного строительства на земельном участке

1. Сведения о характерных точках контура объекта недвижимости с кадастровым номером : 38:06:141904:2576 :

Система координат МСК-38, зона 3 — Зона № 3

Обозначение характерных точек контура	Содержатся в Едином государственном реестре недвижимости			Определены в ходе выполнения комплексных кадастровых работ			Метод определения координат	Формулы, примененные для расчета средней квадратической погрешности определения координат характерных точек (Mt), м, с подставленными в такие формулы значениями и итоговые (вычисленные) значения Mt, м
	Координаты, м		Радиус, м	Координаты, м		Радиус, м		
	X	Y	R	X	Y	R		
1	2	3	4	5	6	7	8	9
н859О	-	-	-	383084.15	3354466.74	-	Аналитический метод	Определено с использованием программного продукта
н860О	-	-	-	383084.59	3354478.09	-	Аналитический метод	Определено с использованием программного продукта
н861О	-	-	-	383074.04	3354478.44	-	Аналитический метод	Определено с использованием программного продукта
н862О	-	-	-	383073.83	3354473.02	-	Аналитический метод	Определено с использованием программного продукта
н863О	-	-	-	383072.66	3354473.06	-	Аналитический метод	Определено с использованием программного продукта
н864О	-	-	-	383072.38	3354465.87	-	Аналитический метод	Определено с использованием программного продукта
н865О	-	-	-	383080.56	3354465.60	-	Аналитический метод	Определено с использованием программного продукта
н866О	-	-	-	383080.61	3354466.88	-	Аналитический метод	Определено с использованием программного продукта
н859О	-	-	-	383084.15	3354466.74	-	Аналитический метод	Определено с использованием программного продукта

2. Сведения о характеристиках объекта недвижимости с кадастровым номером : 38:06:141904:2576 :

№ п/п	Наименование характеристики	Значение характеристики
1	2	3
1.	Вид объекта недвижимости	здание
2.	Ранее присвоенный государственный учетный номер (инвентарный) здания, сооружения, объекта незавершенного строительства	-
3.	Кадастровый номер земельного участка (земельных участков), в границах которого (которых) расположены здание, сооружение, объект незавершенного строительства	38:06:141904:2431
4.	Уникальный учетный номер кадастрового квартала, в границах которого расположены здание, сооружение, объект незавершенного строительства	38:06:141904
5.	Адрес здания, сооружения, объекта незавершенного строительства	Российская Федерация, 664000, Иркутская область, район Иркутский
5.1.	Сведения о местоположении здания, сооружения, объекта незавершенного строительства (при отсутствии адреса) в структурированном в соответствии с федеральной информационной адресной системой виде	-
5.2.	Дополнительные сведения о местоположении	Иркутская область, Иркутский район, 13 км автодороги Иркутск-Голоустное, садоводческое некоммерческое товарищество "Зеленый сад", д. 263
6.	Иные сведения	-

3. Пояснения к сведениям об объекте недвижимости с кадастровым номером 38:06:141904:2576 :

1.	-

Описание местоположения зданий, сооружений, объектов незавершенного строительства на земельном участке

1. Сведения о характерных точках контура объекта недвижимости с кадастровым номером : 38:06:141904:2603 :

Система координат МСК-38, зона 3 — Зона № 3

Обозначение характерных точек контура	Содержатся в Едином государственном реестре недвижимости			Определены в ходе выполнения комплексных кадастровых работ			Метод определения координат	Формулы, примененные для расчета средней квадратической погрешности определения координат характерных точек (Mt), м, с подставленными в такие формулы значениями и итоговые (вычисленные) значения Mt, м
	Координаты, м		Радиус, м	Координаты, м		Радиус, м		
	X	Y	R	X	Y	R		
1	2	3	4	5	6	7	8	9
н46О	-	-	-	383603.61	3354687.49	-	Аналитический метод	Определено с использованием программного продукта
н47О	-	-	-	383603.57	3354691.54	-	Аналитический метод	Определено с использованием программного продукта
н48О	-	-	-	383602.13	3354691.52	-	Аналитический метод	Определено с использованием программного продукта
н49О	-	-	-	383602.06	3354698.32	-	Аналитический метод	Определено с использованием программного продукта
н50О	-	-	-	383589.95	3354698.15	-	Аналитический метод	Определено с использованием программного продукта
н51О	-	-	-	383589.96	3354692.19	-	Аналитический метод	Определено с использованием программного продукта
н52О	-	-	-	383593.60	3354692.24	-	Аналитический метод	Определено с использованием программного продукта
н53О	-	-	-	383593.65	3354687.39	-	Аналитический метод	Определено с использованием программного продукта
н46О	-	-	-	383603.61	3354687.49	-	Аналитический метод	Определено с использованием программного продукта

2. Сведения о характеристиках объекта недвижимости с кадастровым номером : 38:06:141904:2603 :

№ п/п	Наименование характеристики	Значение характеристики
1	2	3
1.	Вид объекта недвижимости	здание
2.	Ранее присвоенный государственный учетный номер (инвентарный) здания, сооружения, объекта незавершенного строительства	-
3.	Кадастровый номер земельного участка (земельных участков), в границах которого (которых) расположены здание, сооружение, объект незавершенного строительства	38:06:141904:2039
4.	Уникальный учетный номер кадастрового квартала, в границах которого расположены здание, сооружение, объект незавершенного строительства	38:06:141904
5.	Адрес здания, сооружения, объекта незавершенного строительства	Российская Федерация, 664000, Иркутская область, район Иркутский
5.1.	Сведения о местоположении здания, сооружения, объекта незавершенного строительства (при отсутствии адреса) в структурированном в соответствии с федеральной информационной адресной системой виде	-
5.2.	Дополнительные сведения о местоположении	Иркутская область, Иркутский район, 13 км автодороги Иркутск-Голоустное, Садоводческое некоммерческое товарищество "Зеленый сад" д.39-Б
6.	Иные сведения	-

3. Пояснения к сведениям об объекте недвижимости с кадастровым номером 38:06:141904:2603 :

1.	-

Описание местоположения зданий, сооружений, объектов незавершенного строительства на земельном участке

1. Сведения о характерных точках контура объекта недвижимости с кадастровым номером : 38:06:141904:2608 :

Система координат МСК-38, зона 3 — Зона № 3

Обозначение характерных точек контура	Содержатся в Едином государственном реестре недвижимости			Определены в ходе выполнения комплексных кадастровых работ			Метод определения координат	Формулы, примененные для расчета средней квадратической погрешности определения координат характерных точек (Mt), м, с подставленными в такие формулы значениями и итоговые (вычисленные) значения Mt, м
	Координаты, м		Радиус, м	Координаты, м		Радиус, м		
	X	Y	R	X	Y	R		
1	2	3	4	5	6	7	8	9
н1109О	-	-	-	382987.83	3354519.58	-	Аналитический метод	0.20
н1110О	-	-	-	382975.84	3354519.70	-	Аналитический метод	0.20
н1111О	-	-	-	382975.65	3354509.10	-	Аналитический метод	0.20
н1112О	-	-	-	382981.56	3354509.05	-	Аналитический метод	0.20
н1113О	-	-	-	382981.58	3354511.56	-	Аналитический метод	0.20
н1114О	-	-	-	382987.76	3354511.50	-	Аналитический метод	0.20
н1109О	-	-	-	382987.83	3354519.58	-	Аналитический метод	0.20

2. Сведения о характеристиках объекта недвижимости с кадастровым номером : 38:06:141904:2608 :

№ п/п	Наименование характеристики	Значение характеристики
1	2	3
1.	Вид объекта недвижимости	здание
2.	Ранее присвоенный государственный учетный номер (инвентарный) здания, сооружения, объекта незавершенного строительства	-
3.	Кадастровый номер земельного участка (земельных участков), в границах которого (которых) расположены здание, сооружение, объект незавершенного строительства	38:06:141904:1928
4.	Уникальный учетный номер кадастрового квартала, в границах которого расположены здание, сооружение, объект незавершенного строительства	38:06:141904
5.	Адрес здания, сооружения, объекта незавершенного строительства	Российская Федерация, 664000, Иркутская область, район Иркутский
5.1.	Сведения о местоположении здания, сооружения, объекта незавершенного строительства (при отсутствии адреса) в структурированном в соответствии с федеральной информационной адресной системой виде	-
5.2.	Дополнительные сведения о местоположении	Российская Федерация, Иркутская область, муниципальный район Иркутский, сельское поселение Ушаковское, территория СНТ Зеленый Сад, улица 3-я, дом 50

2. Сведения о характеристиках объекта недвижимости с кадастровым номером : 38:06:141904:2608 :

№ п/п	Наименование характеристики	Значение характеристики
1	2	3
6.	Иные сведения	-

3. Пояснения к сведениям об объекте недвижимости с кадастровым номером 38:06:141904:2608 :

1.	-

Описание местоположения зданий, сооружений, объектов незавершенного строительства на земельном участке

1. Сведения о характерных точках контура объекта недвижимости с кадастровым номером : 38:06:141904:2627 :

Система координат МСК-38, зона 3 — Зона № 3

Обозначение характерных точек контура	Содержатся в Едином государственном реестре недвижимости			Определены в ходе выполнения комплексных кадастровых работ			Метод определения координат	Формулы, примененные для расчета средней квадратической погрешности определения координат характерных точек (Mt), м, с подставленными в такие формулы значениями и итоговые (вычисленные) значения Mt, м
	Координаты, м		Радиус, м	Координаты, м		Радиус, м		
	X	Y	R	X	Y	R		
1	2	3	4	5	6	7	8	9
н72О	-	-	-	383607.79	3354769.40	-	Аналитический метод	Определено с использованием программного продукта
н73О	-	-	-	383608.38	3354778.08	-	Аналитический метод	Определено с использованием программного продукта
н74О	-	-	-	383604.82	3354778.33	-	Аналитический метод	Определено с использованием программного продукта
н75О	-	-	-	383604.91	3354779.71	-	Аналитический метод	Определено с использованием программного продукта
н76О	-	-	-	383599.45	3354780.08	-	Аналитический метод	Определено с использованием программного продукта
н77О	-	-	-	383598.77	3354770.03	-	Аналитический метод	Определено с использованием программного продукта
н72О	-	-	-	383607.79	3354769.40	-	Аналитический метод	Определено с использованием программного продукта

2. Сведения о характеристиках объекта недвижимости с кадастровым номером : 38:06:141904:2627 :

№ п/п	Наименование характеристики	Значение характеристики
1	2	3
1.	Вид объекта недвижимости	здание
2.	Ранее присвоенный государственный учетный номер (инвентарный) здания, сооружения, объекта незавершенного строительства	-
3.	Кадастровый номер земельного участка (земельных участков), в границах которого (которых) расположены здание, сооружение, объект незавершенного строительства	38:06:141904:2464
4.	Уникальный учетный номер кадастрового квартала, в границах которого расположены здание, сооружение, объект незавершенного строительства	38:06:141904
5.	Адрес здания, сооружения, объекта незавершенного строительства	Российская Федерация, 664000, Иркутская область, район Иркутский

2. Сведения о характеристиках объекта недвижимости с кадастровым номером : 38:06:141904:2627 :

№ п/п	Наименование характеристики	Значение характеристики
1	2	3
5.1.	Сведения о местоположении здания, сооружения, объекта незавершенного строительства (при отсутствии адреса) в структурированном в соответствии с федеральной информационной адресной системой виде	-
5.2.	Дополнительные сведения о местоположении	Иркутская область, Иркутский район, 13 км автодороги Иркутск-Голоустное, Садоводческое некоммерческое товарищество "Зеленый сад", д.14а
6.	Иные сведения	-

3. Пояснения к сведениям об объекте недвижимости с кадастровым номером 38:06:141904:2627 :

1.	-

Описание местоположения зданий, сооружений, объектов незавершенного строительства на земельном участке

1. Сведения о характерных точках контура объекта недвижимости с кадастровым номером : 38:06:141904:2641 :

Система координат МСК-38, зона 3 — Зона № 3

Обозначение характерных точек контура	Содержатся в Едином государственном реестре недвижимости			Определены в ходе выполнения комплексных кадастровых работ			Метод определения координат	Формулы, примененные для расчета средней квадратической погрешности определения координат характерных точек (Mt), м, с подставленными в такие формулы значениями и итоговые (вычисленные) значения Mt, м
	Координаты, м		Радиус, м	Координаты, м		Радиус, м		
	X	Y	R	X	Y	R		
1	2	3	4	5	6	7	8	9
н1038О	-	-	-	382925.53	3354772.70	-	Аналитический метод	Определено с использованием программного продукта
н1039О	-	-	-	382925.48	3354785.68	-	Аналитический метод	Определено с использованием программного продукта
н1040О	-	-	-	382920.94	3354785.66	-	Аналитический метод	Определено с использованием программного продукта
н1041О	-	-	-	382920.95	3354783.00	-	Аналитический метод	Определено с использованием программного продукта
н1042О	-	-	-	382913.91	3354782.96	-	Аналитический метод	Определено с использованием программного продукта
н1043О	-	-	-	382913.96	3354772.64	-	Аналитический метод	Определено с использованием программного продукта
н1044О	-	-	-	382917.41	3354772.66	-	Аналитический метод	Определено с использованием программного продукта
н1045О	-	-	-	382917.42	3354770.23	-	Аналитический метод	Определено с использованием программного продукта
н1046О	-	-	-	382921.75	3354770.25	-	Аналитический метод	Определено с использованием программного продукта
н1047О	-	-	-	382921.74	3354772.68	-	Аналитический метод	Определено с использованием программного продукта
н1038О	-	-	-	382925.53	3354772.70	-	Аналитический метод	Определено с использованием программного продукта

2. Сведения о характеристиках объекта недвижимости с кадастровым номером : 38:06:141904:2641 :

№ п/п	Наименование характеристики	Значение характеристики
1	2	3
1.	Вид объекта недвижимости	здание
2.	Ранее присвоенный государственный учетный номер (инвентарный) здания, сооружения, объекта незавершенного строительства	-
3.	Кадастровый номер земельного участка (земельных участков), в границах которого (которых) расположены здание, сооружение, объект незавершенного строительства	38:06:141904:1970
4.	Уникальный учетный номер кадастрового квартала, в границах которого расположены здание, сооружение, объект незавершенного строительства	38:06:141904
5.	Адрес здания, сооружения, объекта незавершенного строительства	Российская Федерация, 664000, Иркутская область, район Иркутский
5.1.	Сведения о местоположении здания, сооружения, объекта незавершенного строительства (при отсутствии адреса) в структурированном в соответствии с федеральной информационной адресной системой виде	-
5.2.	Дополнительные сведения о местоположении	Иркутская область, Иркутский район, 13 км автодороги Иркутск-Голоустное, садоводческое некоммерческое товарищество "Зеленый сад", д. 355
6.	Иные сведения	-

3. Пояснения к сведениям об объекте недвижимости с кадастровым номером 38:06:141904:2641 :

1.	-

Описание местоположения зданий, сооружений, объектов незавершенного строительства на земельном участке

1. Сведения о характерных точках контура объекта недвижимости с кадастровым номером : 38:06:141904:2643 :

Система координат МСК-38, зона 3 — Зона № 3

Обозначение характерных точек контура	Содержатся в Едином государственном реестре недвижимости			Определены в ходе выполнения комплексных кадастровых работ			Метод определения координат	Формулы, примененные для расчета средней квадратической погрешности определения координат характерных точек (Mt), м, с подставленными в такие формулы значениями и итоговые (вычисленные) значения Mt, м
	Координаты, м		Радиус, м	Координаты, м		Радиус, м		
	X	Y	R	X	Y	R		
1	2	3	4	5	6	7	8	9
н201О	-	-	-	383436.15	3354489.85	-	Аналитический метод	Определено с использованием программного продукта
н202О	-	-	-	383436.19	3354495.85	-	Аналитический метод	Определено с использованием программного продукта
н203О	-	-	-	383430.19	3354495.89	-	Аналитический метод	Определено с использованием программного продукта
н204О	-	-	-	383430.15	3354489.89	-	Аналитический метод	Определено с использованием программного продукта
н201О	-	-	-	383436.15	3354489.85	-	Аналитический метод	Определено с использованием программного продукта

2. Сведения о характеристиках объекта недвижимости с кадастровым номером : 38:06:141904:2643 :

№ п/п	Наименование характеристики	Значение характеристики
1	2	3
1.	Вид объекта недвижимости	здание
2.	Ранее присвоенный государственный учетный номер (инвентарный) здания, сооружения, объекта незавершенного строительства	-
3.	Кадастровый номер земельного участка (земельных участков), в границах которого (которых) расположены здание, сооружение, объект незавершенного строительства	38:06:141904:589
4.	Уникальный учетный номер кадастрового квартала, в границах которого расположены здание, сооружение, объект незавершенного строительства	38:06:141904
5.	Адрес здания, сооружения, объекта незавершенного строительства	Российская Федерация, 664000, Иркутская область, район Иркутский
5.1.	Сведения о местоположении здания, сооружения, объекта незавершенного строительства (при отсутствии адреса) в структурированном в соответствии с федеральной информационной адресной системой виде	-
5.2.	Дополнительные сведения о местоположении	Иркутская область, Иркутский район, 13 км автодороги Иркутск-Голоустное, садоводческое некоммерческое товарищество "Зеленый сад", д. 116
6.	Иные сведения	-

3. Пояснения к сведениям об объекте недвижимости с кадастровым номером 38:06:141904:2643 :

1.	-

Описание местоположения зданий, сооружений, объектов незавершенного строительства на земельном участке

1. Сведения о характерных точках контура объекта недвижимости с кадастровым номером : 38:06:141904:2644 :

Система координат МСК-38, зона 3 — Зона № 3

Обозначение характерных точек контура	Содержатся в Едином государственном реестре недвижимости			Определены в ходе выполнения комплексных кадастровых работ			Метод определения координат	Формулы, примененные для расчета средней квадратической погрешности определения координат характерных точек (Mt), м, с подставленными в такие формулы значениями и итоговые (вычисленные) значения Mt, м
	Координаты, м		Радиус, м	Координаты, м		Радиус, м		
	X	Y	R	X	Y	R		
1	2	3	4	5	6	7	8	9
н807О	-	-	-	383173.33	3354858.88	-	Аналитический метод	Определено с использованием программного продукта
н808О	-	-	-	383173.55	3354865.86	-	Аналитический метод	Определено с использованием программного продукта
н809О	-	-	-	383163.31	3354866.18	-	Аналитический метод	Определено с использованием программного продукта
н810О	-	-	-	383163.09	3354859.20	-	Аналитический метод	Определено с использованием программного продукта
н807О	-	-	-	383173.33	3354858.88	-	Аналитический метод	Определено с использованием программного продукта

2. Сведения о характеристиках объекта недвижимости с кадастровым номером : 38:06:141904:2644 :

№ п/п	Наименование характеристики	Значение характеристики
1	2	3
1.	Вид объекта недвижимости	здание
2.	Ранее присвоенный государственный учетный номер (инвентарный) здания, сооружения, объекта незавершенного строительства	-
3.	Кадастровый номер земельного участка (земельных участков), в границах которого (которых) расположены здание, сооружение, объект незавершенного строительства	38:06:141904:711
4.	Уникальный учетный номер кадастрового квартала, в границах которого расположены здание, сооружение, объект незавершенного строительства	38:06:141904
5.	Адрес здания, сооружения, объекта незавершенного строительства	Российская Федерация, 664000, Иркутская область, район Иркутский
5.1.	Сведения о местоположении здания, сооружения, объекта незавершенного строительства (при отсутствии адреса) в структурированном в соответствии с федеральной информационной адресной системой виде	-
5.2.	Дополнительные сведения о местоположении	Иркутская область,Иркутский район, 13-й км автодороги Иркутск-Голоустное, садоводческое некоммерческое товарищество "Зеленый сад", ул. Малиновая, д. 173
6.	Иные сведения	-

3. Пояснения к сведениям об объекте недвижимости с кадастровым номером 38:06:141904:2644 :

1.	-

Описание местоположения зданий, сооружений, объектов незавершенного строительства на земельном участке

1. Сведения о характерных точках контура объекта недвижимости с кадастровым номером : 38:06:141904:2646 :

Система координат МСК-38, зона 3 — Зона № 3

Обозначение характерных точек контура	Содержатся в Едином государственном реестре недвижимости			Определены в ходе выполнения комплексных кадастровых работ			Метод определения координат	Формулы, примененные для расчета средней квадратической погрешности определения координат характерных точек (Mt), м, с подставленными в такие формулы значениями и итоговые (вычисленные) значения Mt, м
	Координаты, м		Радиус, м	Координаты, м		Радиус, м		
	X	Y	R	X	Y	R		
1	2	3	4	5	6	7	8	9
н917О	-	-	-	382942.99	3354561.97	-	Аналитический метод	Определено с использованием программного продукта
н918О	-	-	-	382942.73	3354569.97	-	Аналитический метод	Определено с использованием программного продукта
н919О	-	-	-	382936.73	3354569.77	-	Аналитический метод	Определено с использованием программного продукта
н920О	-	-	-	382936.99	3354561.77	-	Аналитический метод	Определено с использованием программного продукта
н917О	-	-	-	382942.99	3354561.97	-	Аналитический метод	Определено с использованием программного продукта

2. Сведения о характеристиках объекта недвижимости с кадастровым номером : 38:06:141904:2646 :

№ п/п	Наименование характеристики	Значение характеристики
1	2	3
1.	Вид объекта недвижимости	здание
2.	Ранее присвоенный государственный учетный номер (инвентарный) здания, сооружения, объекта незавершенного строительства	-
3.	Кадастровый номер земельного участка (земельных участков), в границах которого (которых) расположены здание, сооружение, объект незавершенного строительства	38:06:141904:1237
4.	Уникальный учетный номер кадастрового квартала, в границах которого расположены здание, сооружение, объект незавершенного строительства	38:06:141904
5.	Адрес здания, сооружения, объекта незавершенного строительства	Российская Федерация, 664000, Иркутская область, район Иркутский
5.1.	Сведения о местоположении здания, сооружения, объекта незавершенного строительства (при отсутствии адреса) в структурированном в соответствии с федеральной информационной адресной системой виде	-
5.2.	Дополнительные сведения о местоположении	Иркутская область, Иркутский район, 13 км автодороги Иркутск-Голоустное, садоводческое некоммерческое товарищество "Зеленый сад", д 337
6.	Иные сведения	-

3. Пояснения к сведениям об объекте недвижимости с кадастровым номером 38:06:141904:2646 :

1.	-

Описание местоположения зданий, сооружений, объектов незавершенного строительства на земельном участке

1. Сведения о характерных точках контура объекта недвижимости с кадастровым номером : 38:06:141904:2647 :

Система координат МСК-38, зона 3 — Зона № 3

Обозначение характерных точек контура	Содержатся в Едином государственном реестре недвижимости			Определены в ходе выполнения комплексных кадастровых работ			Метод определения координат	Формулы, примененные для расчета средней квадратической погрешности определения координат характерных точек (Mt), м, с подставленными в такие формулы значениями и итоговые (вычисленные) значения Mt, м
	Координаты, м		Радиус, м	Координаты, м		Радиус, м		
	X	Y	R	X	Y	R		
1	2	3	4	5	6	7	8	9
н258О	-	-	-	383433.65	3354600.23	-	Аналитический метод	Определено с использованием программного продукта
н261О	-	-	-	383434.09	3354609.64	-	Аналитический метод	Определено с использованием программного продукта
н262О	-	-	-	383430.62	3354609.79	-	Аналитический метод	Определено с использованием программного продукта
н263О	-	-	-	383430.56	3354608.65	-	Аналитический метод	Определено с использованием программного продукта
н264О	-	-	-	383425.98	3354608.89	-	Аналитический метод	Определено с использованием программного продукта
н259О	-	-	-	383425.54	3354600.66	-	Аналитический метод	Определено с использованием программного продукта
н258О	-	-	-	383433.65	3354600.23	-	Аналитический метод	Определено с использованием программного продукта

2. Сведения о характеристиках объекта недвижимости с кадастровым номером : 38:06:141904:2647 :

№ п/п	Наименование характеристики	Значение характеристики
1	2	3
1.	Вид объекта недвижимости	здание
2.	Ранее присвоенный государственный учетный номер (инвентарный) здания, сооружения, объекта незавершенного строительства	-
3.	Кадастровый номер земельного участка (земельных участков), в границах которого (которых) расположены здание, сооружение, объект незавершенного строительства	38:06:141904:902
4.	Уникальный учетный номер кадастрового квартала, в границах которого расположены здание, сооружение, объект незавершенного строительства	38:06:141904
5.	Адрес здания, сооружения, объекта незавершенного строительства	Российская Федерация, 664000, Иркутская область, район Иркутский
5.1.	Сведения о местоположении здания, сооружения, объекта незавершенного строительства (при отсутствии адреса) в структурированном в соответствии с федеральной информационной адресной системой виде	-
5.2.	Дополнительные сведения о местоположении	Иркутская область, Иркутский район, 13-й км автодороги Иркутск-Голоустное, садоводческое некоммерческое товарищество "Зеленый сад" д. 86
6.	Иные сведения	-

3. Пояснения к сведениям об объекте недвижимости с кадастровым номером 38:06:141904:2647 :

1.	-

Описание местоположения зданий, сооружений, объектов незавершенного строительства на земельном участке

1. Сведения о характерных точках контура объекта недвижимости с кадастровым номером : 38:06:141904:2648 :

Система координат МСК-38, зона 3 — Зона № 3

Обозначение характерных точек контура	Содержатся в Едином государственном реестре недвижимости			Определены в ходе выполнения комплексных кадастровых работ			Метод определения координат	Формулы, примененные для расчета средней квадратической погрешности определения координат характерных точек (Mt), м, с подставленными в такие формулы значениями и итоговые (вычисленные) значения Mt, м
	Координаты, м		Радиус, м	Координаты, м		Радиус, м		
	X	Y	R	X	Y	R		
1	2	3	4	5	6	7	8	9
н402О	-	-	-	383480.45	3354818.03	-	Аналитический метод	Определено с использованием программного продукта
н403О	-	-	-	383480.74	3354825.90	-	Аналитический метод	Определено с использованием программного продукта
н404О	-	-	-	383475.41	3354826.12	-	Аналитический метод	Определено с использованием программного продукта
н405О	-	-	-	383475.12	3354818.30	-	Аналитический метод	Определено с использованием программного продукта
н402О	-	-	-	383480.45	3354818.03	-	Аналитический метод	Определено с использованием программного продукта

2. Сведения о характеристиках объекта недвижимости с кадастровым номером : 38:06:141904:2648 :

№ п/п	Наименование характеристики	Значение характеристики
1	2	3
1.	Вид объекта недвижимости	здание
2.	Ранее присвоенный государственный учетный номер (инвентарный) здания, сооружения, объекта незавершенного строительства	-
3.	Кадастровый номер земельного участка (земельных участков), в границах которого (которых) расположены здание, сооружение, объект незавершенного строительства	38:06:141904:906
4.	Уникальный учетный номер кадастрового квартала, в границах которого расположены здание, сооружение, объект незавершенного строительства	38:06:141904
5.	Адрес здания, сооружения, объекта незавершенного строительства	Российская Федерация, 664000, Иркутская область, район Иркутский
5.1.	Сведения о местоположении здания, сооружения, объекта незавершенного строительства (при отсутствии адреса) в структурированном в соответствии с федеральной информационной адресной системой виде	-
5.2.	Дополнительные сведения о местоположении	Иркутская область, Иркутский район, 13 км автодороги Иркутск-Голоустное, садоводческое некоммерческое товарищество "Зеленый сад", ул.Первая, д. 35
6.	Иные сведения	-

3. Пояснения к сведениям об объекте недвижимости с кадастровым номером 38:06:141904:2648 :

1.	-

Описание местоположения зданий, сооружений, объектов незавершенного строительства на земельном участке

1. Сведения о характерных точках контура объекта недвижимости с кадастровым номером : 38:06:141904:2651 :

Система координат МСК-38, зона 3 — Зона № 3

Обозначение характерных точек контура	Содержатся в Едином государственном реестре недвижимости			Определены в ходе выполнения комплексных кадастровых работ			Метод определения координат	Формулы, примененные для расчета средней квадратической погрешности определения координат характерных точек (Mt), м, с подставленными в такие формулы значениями и итоговые (вычисленные) значения Mt, м
	Координаты, м		Радиус, м	Координаты, м		Радиус, м		
	X	Y	R	X	Y	R		
1	2	3	4	5	6	7	8	9
н271О	-	-	-	383349.22	3354616.61	-	Аналитический метод	Определено с использованием программного продукта
н272О	-	-	-	383349.53	3354623.02	-	Аналитический метод	Определено с использованием программного продукта
н273О	-	-	-	383340.24	3354623.51	-	Аналитический метод	Определено с использованием программного продукта
н274О	-	-	-	383339.93	3354617.10	-	Аналитический метод	Определено с использованием программного продукта
н271О	-	-	-	383349.22	3354616.61	-	Аналитический метод	Определено с использованием программного продукта

2. Сведения о характеристиках объекта недвижимости с кадастровым номером : 38:06:141904:2651 :

№ п/п	Наименование характеристики	Значение характеристики
1	2	3
1.	Вид объекта недвижимости	здание
2.	Ранее присвоенный государственный учетный номер (инвентарный) здания, сооружения, объекта незавершенного строительства	-
3.	Кадастровый номер земельного участка (земельных участков), в границах которого (которых) расположены здание, сооружение, объект незавершенного строительства	38:06:141904:647
4.	Уникальный учетный номер кадастрового квартала, в границах которого расположены здание, сооружение, объект незавершенного строительства	38:06:141904
5.	Адрес здания, сооружения, объекта незавершенного строительства	Российская Федерация, 664000, Иркутская область, район Иркутский
5.1.	Сведения о местоположении здания, сооружения, объекта незавершенного строительства (при отсутствии адреса) в структурированном в соответствии с федеральной информационной адресной системой виде	-
5.2.	Дополнительные сведения о местоположении	Иркутская область, Иркутский район, 13-й км автодороги Иркутск-Голоустное, садоводческое некоммерческое товарищество "Зеленый Сад", д. 91
6.	Иные сведения	-

3. Пояснения к сведениям об объекте недвижимости с кадастровым номером 38:06:141904:2651 :

1.	-

Описание местоположения зданий, сооружений, объектов незавершенного строительства на земельном участке

1. Сведения о характерных точках контура объекта недвижимости с кадастровым номером : 38:06:141904:2658 :

Система координат МСК-38, зона 3 — Зона № 3

Обозначение характерных точек контура	Содержатся в Едином государственном реестре недвижимости			Определены в ходе выполнения комплексных кадастровых работ			Метод определения координат	Формулы, примененные для расчета средней квадратической погрешности определения координат характерных точек (Mt), м, с подставленными в такие формулы значениями и итоговые (вычисленные) значения Mt, м
	Координаты, м		Радиус, м	Координаты, м		Радиус, м		
	X	Y	R	X	Y	R		
1	2	3	4	5	6	7	8	9
н193О	-	-	-	383485.14	3354483.74	-	Аналитический метод	Определено с использованием программного продукта
н194О	-	-	-	383485.20	3354493.75	-	Аналитический метод	Определено с использованием программного продукта
н195О	-	-	-	383478.89	3354493.79	-	Аналитический метод	Определено с использованием программного продукта
н196О	-	-	-	383478.83	3354483.78	-	Аналитический метод	Определено с использованием программного продукта
н193О	-	-	-	383485.14	3354483.74	-	Аналитический метод	Определено с использованием программного продукта

2. Сведения о характеристиках объекта недвижимости с кадастровым номером : 38:06:141904:2658 :

№ п/п	Наименование характеристики	Значение характеристики
1	2	3
1.	Вид объекта недвижимости	здание
2.	Ранее присвоенный государственный учетный номер (инвентарный) здания, сооружения, объекта незавершенного строительства	-
3.	Кадастровый номер земельного участка (земельных участков), в границах которого (которых) расположены здание, сооружение, объект незавершенного строительства	38:06:141904:587
4.	Уникальный учетный номер кадастрового квартала, в границах которого расположены здание, сооружение, объект незавершенного строительства	38:06:141904
5.	Адрес здания, сооружения, объекта незавершенного строительства	Российская Федерация, 664000, Иркутская область, район Иркутский
5.1.	Сведения о местоположении здания, сооружения, объекта незавершенного строительства (при отсутствии адреса) в структурированном в соответствии с федеральной информационной адресной системой виде	-
5.2.	Дополнительные сведения о местоположении	Иркутская область, Иркутский район, 13 км. автодороги Иркутск-Голоустное, садоводческое некоммерческое товарищество Зеленый сад, 114
6.	Иные сведения	-

3. Пояснения к сведениям об объекте недвижимости с кадастровым номером 38:06:141904:2658 :

1.	-

Описание местоположения зданий, сооружений, объектов незавершенного строительства на земельном участке

1. Сведения о характерных точках контура объекта недвижимости с кадастровым номером : 38:06:141904:2659 :

Система координат МСК-38, зона 3 — Зона № 3

Обозначение характерных точек контура	Содержатся в Едином государственном реестре недвижимости			Определены в ходе выполнения комплексных кадастровых работ			Метод определения координат	Формулы, примененные для расчета средней квадратической погрешности определения координат характерных точек (Mt), м, с подставленными в такие формулы значениями и итоговые (вычисленные) значения Mt, м
	Координаты, м		Радиус, м	Координаты, м		Радиус, м		
	X	Y	R	X	Y	R		
1	2	3	4	5	6	7	8	9
н709О	-	-	-	383290.32	3354800.05	-	Аналитический метод	Определено с использованием программного продукта
н710О	-	-	-	383290.27	3354804.05	-	Аналитический метод	Определено с использованием программного продукта
н711О	-	-	-	383283.62	3354803.96	-	Аналитический метод	Определено с использованием программного продукта
н712О	-	-	-	383283.67	3354799.96	-	Аналитический метод	Определено с использованием программного продукта
н709О	-	-	-	383290.32	3354800.05	-	Аналитический метод	Определено с использованием программного продукта

2. Сведения о характеристиках объекта недвижимости с кадастровым номером : 38:06:141904:2659 :

№ п/п	Наименование характеристики	Значение характеристики
1	2	3
1.	Вид объекта недвижимости	здание
2.	Ранее присвоенный государственный учетный номер (инвентарный) здания, сооружения, объекта незавершенного строительства	-
3.	Кадастровый номер земельного участка (земельных участков), в границах которого (которых) расположены здание, сооружение, объект незавершенного строительства	38:06:141904:611
4.	Уникальный учетный номер кадастрового квартала, в границах которого расположены здание, сооружение, объект незавершенного строительства	38:06:141904
5.	Адрес здания, сооружения, объекта незавершенного строительства	Российская Федерация, 664000, Иркутская область, район Иркутский
5.1.	Сведения о местоположении здания, сооружения, объекта незавершенного строительства (при отсутствии адреса) в структурированном в соответствии с федеральной информационной адресной системой виде	-
5.2.	Дополнительные сведения о местоположении	Иркутская область, Иркутский район, 13 км. автодороги Иркутск-Голоустное, садоводческое некоммерческое товарищество "Зеленый сад", № 112
6.	Иные сведения	-

3. Пояснения к сведениям об объекте недвижимости с кадастровым номером 38:06:141904:2659 :

1.	-

Описание местоположения зданий, сооружений, объектов незавершенного строительства на земельном участке

1. Сведения о характерных точках контура объекта недвижимости с кадастровым номером : 38:06:141904:2663 :

Система координат МСК-38, зона 3 — Зона № 3

Обозначение характерных точек контура	Содержатся в Едином государственном реестре недвижимости			Определены в ходе выполнения комплексных кадастровых работ			Метод определения координат	Формулы, примененные для расчета средней квадратической погрешности определения координат характерных точек (Mt), м, с подставленными в такие формулы значениями и итоговые (вычисленные) значения Mt, м
	Координаты, м		Радиус, м	Координаты, м		Радиус, м		
	X	Y	R	X	Y	R		
1	2	3	4	5	6	7	8	9
н567О	-	-	-	383291.61	3354578.71	-	Аналитический метод	Определено с использованием программного продукта
н568О	-	-	-	383291.76	3354583.41	-	Аналитический метод	Определено с использованием программного продукта
н569О	-	-	-	383289.14	3354583.51	-	Аналитический метод	Определено с использованием программного продукта
н570О	-	-	-	383289.30	3354588.48	-	Аналитический метод	Определено с использованием программного продукта
н571О	-	-	-	383280.18	3354588.83	-	Аналитический метод	Определено с использованием программного продукта
н572О	-	-	-	383279.81	3354577.31	-	Аналитический метод	Определено с использованием программного продукта
н573О	-	-	-	383288.93	3354576.96	-	Аналитический метод	Определено с использованием программного продукта
н574О	-	-	-	383288.99	3354578.81	-	Аналитический метод	Определено с использованием программного продукта
н567О	-	-	-	383291.61	3354578.71	-	Аналитический метод	Определено с использованием программного продукта

2. Сведения о характеристиках объекта недвижимости с кадастровым номером : 38:06:141904:2663 :

№ п/п	Наименование характеристики	Значение характеристики
1	2	3
1.	Вид объекта недвижимости	здание
2.	Ранее присвоенный государственный учетный номер (инвентарный) здания, сооружения, объекта незавершенного строительства	-
3.	Кадастровый номер земельного участка (земельных участков), в границах которого (которых) расположены здание, сооружение, объект незавершенного строительства	38:06:141904:1998
4.	Уникальный учетный номер кадастрового квартала, в границах которого расположены здание, сооружение, объект незавершенного строительства	38:06:141904
5.	Адрес здания, сооружения, объекта незавершенного строительства	Российская Федерация, 664000, Иркутская область, район Иркутский
5.1.	Сведения о местоположении здания, сооружения, объекта незавершенного строительства (при отсутствии адреса) в структурированном в соответствии с федеральной информационной адресной системой виде	-
5.2.	Дополнительные сведения о местоположении	Иркутская область, Иркутский район, 13 км. автодороги Иркутск-Голоустное, садоводческое некоммерческое товарищество "Зеленый сад", д. 199
6.	Иные сведения	-

3. Пояснения к сведениям об объекте недвижимости с кадастровым номером 38:06:141904:2663 :

1.	-

Описание местоположения зданий, сооружений, объектов незавершенного строительства на земельном участке

1. Сведения о характерных точках контура объекта недвижимости с кадастровым номером : 38:06:141904:2669 :

Система координат МСК-38, зона 3 — Зона № 3

Обозначение характерных точек контура	Содержатся в Едином государственном реестре недвижимости			Определены в ходе выполнения комплексных кадастровых работ			Метод определения координат	Формулы, примененные для расчета средней квадратической погрешности определения координат характерных точек (Mt), м, с подставленными в такие формулы значениями и итоговые (вычисленные) значения Mt, м
	Координаты, м		Радиус, м	Координаты, м		Радиус, м		
	X	Y	R	X	Y	R		
1	2	3	4	5	6	7	8	9
н954О	-	-	-	383084.03	3354617.18	-	Аналитический метод	Определено с использованием программного продукта
н955О	-	-	-	383084.40	3354623.17	-	Аналитический метод	Определено с использованием программного продукта
н956О	-	-	-	383078.41	3354623.53	-	Аналитический метод	Определено с использованием программного продукта
н957О	-	-	-	383078.04	3354617.55	-	Аналитический метод	Определено с использованием программного продукта
н954О	-	-	-	383084.03	3354617.18	-	Аналитический метод	Определено с использованием программного продукта

2. Сведения о характеристиках объекта недвижимости с кадастровым номером : 38:06:141904:2669 :

№ п/п	Наименование характеристики	Значение характеристики
1	2	3
1.	Вид объекта недвижимости	здание
2.	Ранее присвоенный государственный учетный номер (инвентарный) здания, сооружения, объекта незавершенного строительства	-
3.	Кадастровый номер земельного участка (земельных участков), в границах которого (которых) расположены здание, сооружение, объект незавершенного строительства	38:06:141904:2652
4.	Уникальный учетный номер кадастрового квартала, в границах которого расположены здание, сооружение, объект незавершенного строительства	38:06:141904
5.	Адрес здания, сооружения, объекта незавершенного строительства	Российская Федерация, 664000, Иркутская область, район Иркутский
5.1.	Сведения о местоположении здания, сооружения, объекта незавершенного строительства (при отсутствии адреса) в структурированном в соответствии с федеральной информационной адресной системой виде	-
5.2.	Дополнительные сведения о местоположении	Иркутская область, Иркутский район, садоводческое некоммерческое товарищество " Зеленый сад", д. № 259

2. Сведения о характеристиках объекта недвижимости с кадастровым номером : 38:06:141904:2669 :

№ п/п	Наименование характеристики	Значение характеристики
1	2	3
6.	Иные сведения	-

3. Пояснения к сведениям об объекте недвижимости с кадастровым номером 38:06:141904:2669 :

1.	-

Описание местоположения зданий, сооружений, объектов незавершенного строительства на земельном участке

1. Сведения о характерных точках контура объекта недвижимости с кадастровым номером : 38:06:141904:2670 :

Система координат МСК-38, зона 3 — Зона № 3

Обозначение характерных точек контура	Содержатся в Едином государственном реестре недвижимости			Определены в ходе выполнения комплексных кадастровых работ			Метод определения координат	Формулы, примененные для расчета средней квадратической погрешности определения координат характерных точек (Mt), м, с подставленными в такие формулы значениями и итоговые (вычисленные) значения Mt, м
	Координаты, м		Радиус, м	Координаты, м		Радиус, м		
	X	Y	R	X	Y	R		
1	2	3	4	5	6	7	8	9
н763О	-	-	-	383205.69	3354834.16	-	Аналитический метод	Определено с использованием программного продукта
н764О	-	-	-	383205.85	3354840.51	-	Аналитический метод	Определено с использованием программного продукта
н765О	-	-	-	383201.33	3354840.62	-	Аналитический метод	Определено с использованием программного продукта
н766О	-	-	-	383201.40	3354842.97	-	Аналитический метод	Определено с использованием программного продукта
н767О	-	-	-	383196.03	3354843.13	-	Аналитический метод	Определено с использованием программного продукта
н768О	-	-	-	383195.77	3354834.41	-	Аналитический метод	Определено с использованием программного продукта
н763О	-	-	-	383205.69	3354834.16	-	Аналитический метод	Определено с использованием программного продукта

2. Сведения о характеристиках объекта недвижимости с кадастровым номером : 38:06:141904:2670 :

№ п/п	Наименование характеристики	Значение характеристики
1	2	3
1.	Вид объекта недвижимости	здание
2.	Ранее присвоенный государственный учетный номер (инвентарный) здания, сооружения, объекта незавершенного строительства	-
3.	Кадастровый номер земельного участка (земельных участков), в границах которого (которых) расположены здание, сооружение, объект незавершенного строительства	38:06:141904:703
4.	Уникальный учетный номер кадастрового квартала, в границах которого расположены здание, сооружение, объект незавершенного строительства	38:06:141904
5.	Адрес здания, сооружения, объекта незавершенного строительства	Российская Федерация, 664000, Иркутская область, район Иркутский

2. Сведения о характеристиках объекта недвижимости с кадастровым номером : 38:06:141904:2670 :

№ п/п	Наименование характеристики	Значение характеристики
1	2	3
5.1.	Сведения о местоположении здания, сооружения, объекта незавершенного строительства (при отсутствии адреса) в структурированном в соответствии с федеральной информационной адресной системой виде	-
5.2.	Дополнительные сведения о местоположении	Иркутская область, Иркутский район, 13-й км автодороги Иркутск-Голоустное, садоводческое некоммерческое товарищество "Зеленый сад", ул. Малиновая, 147
6.	Иные сведения	-

3. Пояснения к сведениям об объекте недвижимости с кадастровым номером 38:06:141904:2670 :

1.	-

Описание местоположения зданий, сооружений, объектов незавершенного строительства на земельном участке

1. Сведения о характерных точках контура объекта недвижимости с кадастровым номером : 38:06:141904:2671 :

Система координат МСК-38, зона 3 — Зона № 3

Обозначение характерных точек контура	Содержатся в Едином государственном реестре недвижимости			Определены в ходе выполнения комплексных кадастровых работ			Метод определения координат	Формулы, примененные для расчета средней квадратической погрешности определения координат характерных точек (Mt), м, с подставленными в такие формулы значениями и итоговые (вычисленные) значения Mt, м
	Координаты, м		Радиус, м	Координаты, м		Радиус, м		
	X	Y	R	X	Y	R		
1	2	3	4	5	6	7	8	9
н414О	-	-	-	383382.15	3354832.77	-	Аналитический метод	Определено с использованием программного продукта
н415О	-	-	-	383382.42	3354842.25	-	Аналитический метод	Определено с использованием программного продукта
н416О	-	-	-	383376.27	3354842.43	-	Аналитический метод	Определено с использованием программного продукта
н417О	-	-	-	383376.11	3354832.93	-	Аналитический метод	Определено с использованием программного продукта
н414О	-	-	-	383382.15	3354832.77	-	Аналитический метод	Определено с использованием программного продукта

2. Сведения о характеристиках объекта недвижимости с кадастровым номером : 38:06:141904:2671 :

№ п/п	Наименование характеристики	Значение характеристики
1	2	3
1.	Вид объекта недвижимости	здание
2.	Ранее присвоенный государственный учетный номер (инвентарный) здания, сооружения, объекта незавершенного строительства	-
3.	Кадастровый номер земельного участка (земельных участков), в границах которого (которых) расположены здание, сооружение, объект незавершенного строительства	38:06:141904:591
4.	Уникальный учетный номер кадастрового квартала, в границах которого расположены здание, сооружение, объект незавершенного строительства	38:06:141904
5.	Адрес здания, сооружения, объекта незавершенного строительства	Российская Федерация, 664000, Иркутская область, район Иркутский
5.1.	Сведения о местоположении здания, сооружения, объекта незавершенного строительства (при отсутствии адреса) в структурированном в соответствии с федеральной информационной адресной системой виде	-
5.2.	Дополнительные сведения о местоположении	Иркутская область, Иркутский район, 13 км автодороги Иркутск-Голоустное, садоводческое некоммерческое товарищество "Зеленый Сад", д. 40
6.	Иные сведения	-

3. Пояснения к сведениям об объекте недвижимости с кадастровым номером 38:06:141904:2671 :

1.	-

Описание местоположения зданий, сооружений, объектов незавершенного строительства на земельном участке

1. Сведения о характерных точках контура объекта недвижимости с кадастровым номером : 38:06:141904:2685 :

Система координат МСК-38, зона 3 — Зона № 3

Обозначение характерных точек контура	Содержатся в Едином государственном реестре недвижимости			Определены в ходе выполнения комплексных кадастровых работ			Метод определения координат	Формулы, примененные для расчета средней квадратической погрешности определения координат характерных точек (Mt), м, с подставленными в такие формулы значениями и итоговые (вычисленные) значения Mt, м
	Координаты, м		Радиус, м	Координаты, м		Радиус, м		
	X	Y	R	X	Y	R		
1	2	3	4	5	6	7	8	9
н436О	-	-	-	383396.03	3354858.93	-	Аналитический метод	Определено с использованием программного продукта
н437О	-	-	-	383395.34	3354868.91	-	Аналитический метод	Определено с использованием программного продукта
н438О	-	-	-	383386.37	3354868.29	-	Аналитический метод	Определено с использованием программного продукта
н439О	-	-	-	383387.05	3354858.31	-	Аналитический метод	Определено с использованием программного продукта
н436О	-	-	-	383396.03	3354858.93	-	Аналитический метод	Определено с использованием программного продукта

2. Сведения о характеристиках объекта недвижимости с кадастровым номером : 38:06:141904:2685 :

№ п/п	Наименование характеристики	Значение характеристики
1	2	3
1.	Вид объекта недвижимости	здание
2.	Ранее присвоенный государственный учетный номер (инвентарный) здания, сооружения, объекта незавершенного строительства	-
3.	Кадастровый номер земельного участка (земельных участков), в границах которого (которых) расположены здание, сооружение, объект незавершенного строительства	38:06:141904:614
4.	Уникальный учетный номер кадастрового квартала, в границах которого расположены здание, сооружение, объект незавершенного строительства	38:06:141904
5.	Адрес здания, сооружения, объекта незавершенного строительства	Российская Федерация, 664000, Иркутская область, район Иркутский
5.1.	Сведения о местоположении здания, сооружения, объекта незавершенного строительства (при отсутствии адреса) в структурированном в соответствии с федеральной информационной адресной системой виде	-
5.2.	Дополнительные сведения о местоположении	Иркутская область, Иркутский район, 13-й км. автодороги Иркутск-Голоустное, Садоводческое некоммерческое товарищество "Зеленый сад", д. 8
6.	Иные сведения	-

3. Пояснения к сведениям об объекте недвижимости с кадастровым номером 38:06:141904:2685 :

1.	-

Описание местоположения зданий, сооружений, объектов незавершенного строительства на земельном участке

1. Сведения о характерных точках контура объекта недвижимости с кадастровым номером : 38:06:141904:2686 :

Система координат МСК-38, зона 3 — Зона № 3

Обозначение характерных точек контура	Содержатся в Едином государственном реестре недвижимости			Определены в ходе выполнения комплексных кадастровых работ			Метод определения координат	Формулы, примененные для расчета средней квадратической погрешности определения координат характерных точек (Mt), м, с подставленными в такие формулы значениями и итоговые (вычисленные) значения Mt, м
	Координаты, м		Радиус, м	Координаты, м		Радиус, м		
	X	Y	R	X	Y	R		
1	2	3	4	5	6	7	8	9
н448О	-	-	-	383335.01	3354855.09	-	Аналитический метод	Определено с использованием программного продукта
н449О	-	-	-	383335.14	3354861.19	-	Аналитический метод	Определено с использованием программного продукта
н450О	-	-	-	383329.05	3354861.32	-	Аналитический метод	Определено с использованием программного продукта
н451О	-	-	-	383328.91	3354855.22	-	Аналитический метод	Определено с использованием программного продукта
н448О	-	-	-	383335.01	3354855.09	-	Аналитический метод	Определено с использованием программного продукта

2. Сведения о характеристиках объекта недвижимости с кадастровым номером : 38:06:141904:2686 :

№ п/п	Наименование характеристики	Значение характеристики
1	2	3
1.	Вид объекта недвижимости	здание
2.	Ранее присвоенный государственный учетный номер (инвентарный) здания, сооружения, объекта незавершенного строительства	-
3.	Кадастровый номер земельного участка (земельных участков), в границах которого (которых) расположены здание, сооружение, объект незавершенного строительства	38:06:141904:617
4.	Уникальный учетный номер кадастрового квартала, в границах которого расположены здание, сооружение, объект незавершенного строительства	38:06:141904
5.	Адрес здания, сооружения, объекта незавершенного строительства	Российская Федерация, 664000, Иркутская область, район Иркутский
5.1.	Сведения о местоположении здания, сооружения, объекта незавершенного строительства (при отсутствии адреса) в структурированном в соответствии с федеральной информационной адресной системой виде	-
5.2.	Дополнительные сведения о местоположении	Иркутская область, Иркутский район, 13 км. автодороги Иркутск-Голоустное ,садоводческое некоммерческое товарищество "Зеленый Сад", д №11
6.	Иные сведения	-

3. Пояснения к сведениям об объекте недвижимости с кадастровым номером 38:06:141904:2686 :

1.	-

Описание местоположения зданий, сооружений, объектов незавершенного строительства на земельном участке

1. Сведения о характерных точках контура объекта недвижимости с кадастровым номером : 38:06:141904:2687 :

Система координат МСК-38, зона 3 — Зона № 3

Обозначение характерных точек контура	Содержатся в Едином государственном реестре недвижимости			Определены в ходе выполнения комплексных кадастровых работ			Метод определения координат	Формулы, примененные для расчета средней квадратической погрешности определения координат характерных точек (Mt), м, с подставленными в такие формулы значениями и итоговые (вычисленные) значения Mt, м
	Координаты, м		Радиус, м	Координаты, м		Радиус, м		
	X	Y	R	X	Y	R		
1	2	3	4	5	6	7	8	9
н452О	-	-	-	383331.47	3354886.26	-	Аналитический метод	Определено с использованием программного продукта
н453О	-	-	-	383331.43	3354890.26	-	Аналитический метод	Определено с использованием программного продукта
н454О	-	-	-	383327.43	3354890.22	-	Аналитический метод	Определено с использованием программного продукта
н455О	-	-	-	383327.47	3354886.22	-	Аналитический метод	Определено с использованием программного продукта
н452О	-	-	-	383331.47	3354886.26	-	Аналитический метод	Определено с использованием программного продукта

2. Сведения о характеристиках объекта недвижимости с кадастровым номером : 38:06:141904:2687 :

№ п/п	Наименование характеристики	Значение характеристики
1	2	3
1.	Вид объекта недвижимости	здание
2.	Ранее присвоенный государственный учетный номер (инвентарный) здания, сооружения, объекта незавершенного строительства	-
3.	Кадастровый номер земельного участка (земельных участков), в границах которого (которых) расположены здание, сооружение, объект незавершенного строительства	38:06:141904:617
4.	Уникальный учетный номер кадастрового квартала, в границах которого расположены здание, сооружение, объект незавершенного строительства	38:06:141904
5.	Адрес здания, сооружения, объекта незавершенного строительства	Российская Федерация, 664000, Иркутская область, район Иркутский
5.1.	Сведения о местоположении здания, сооружения, объекта незавершенного строительства (при отсутствии адреса) в структурированном в соответствии с федеральной информационной адресной системой виде	-
5.2.	Дополнительные сведения о местоположении	Иркутская область, Иркутский район, 13 км. автодороги Иркутск-Голоустное ,садоводческое некоммерческое товарищество "Зеленый Сад", д №11
6.	Иные сведения	-

3. Пояснения к сведениям об объекте недвижимости с кадастровым номером 38:06:141904:2687 :

1.	-

Описание местоположения зданий, сооружений, объектов незавершенного строительства на земельном участке

1. Сведения о характерных точках контура объекта недвижимости с кадастровым номером : 38:06:141904:2690 :

Система координат МСК-38, зона 3 — Зона № 3

Обозначение характерных точек контура	Содержатся в Едином государственном реестре недвижимости			Определены в ходе выполнения комплексных кадастровых работ			Метод определения координат	Формулы, примененные для расчета средней квадратической погрешности определения координат характерных точек (Mt), м, с подставленными в такие формулы значениями и итоговые (вычисленные) значения Mt, м
	Координаты, м		Радиус, м	Координаты, м		Радиус, м		
	X	Y	R	X	Y	R		
1	2	3	4	5	6	7	8	9
н512О	-	-	-	383192.55	3354445.96	-	Аналитический метод	Определено с использованием программного продукта
н513О	-	-	-	383192.84	3354453.05	-	Аналитический метод	Определено с использованием программного продукта
н514О	-	-	-	383181.65	3354453.51	-	Аналитический метод	Определено с использованием программного продукта
н515О	-	-	-	383181.36	3354446.42	-	Аналитический метод	Определено с использованием программного продукта
н512О	-	-	-	383192.55	3354445.96	-	Аналитический метод	Определено с использованием программного продукта

2. Сведения о характеристиках объекта недвижимости с кадастровым номером : 38:06:141904:2690 :

№ п/п	Наименование характеристики	Значение характеристики
1	2	3
1.	Вид объекта недвижимости	здание
2.	Ранее присвоенный государственный учетный номер (инвентарный) здания, сооружения, объекта незавершенного строительства	-
3.	Кадастровый номер земельного участка (земельных участков), в границах которого (которых) расположены здание, сооружение, объект незавершенного строительства	38:06:141904:718
4.	Уникальный учетный номер кадастрового квартала, в границах которого расположены здание, сооружение, объект незавершенного строительства	38:06:141904
5.	Адрес здания, сооружения, объекта незавершенного строительства	Российская Федерация, 664000, Иркутская область, район Иркутский
5.1.	Сведения о местоположении здания, сооружения, объекта незавершенного строительства (при отсутствии адреса) в структурированном в соответствии с федеральной информационной адресной системой виде	-

2. Сведения о характеристиках объекта недвижимости с кадастровым номером : 38:06:141904:2690 :

№ п/п	Наименование характеристики	Значение характеристики
1	2	3
5.2.	Дополнительные сведения о местоположении	Иркутская область, Иркутский район, 13-й км. автодороги Иркутск-Голоустное, садоводческое некоммерческое товарищество "Зеленый сад", № 220 А
6.	Иные сведения	-

3. Пояснения к сведениям об объекте недвижимости с кадастровым номером 38:06:141904:2690 :

1.	-

Описание местоположения зданий, сооружений, объектов незавершенного строительства на земельном участке

1. Сведения о характерных точках контура объекта недвижимости с кадастровым номером : 38:06:141904:2692 :

Система координат МСК-38, зона 3 — Зона № 3

Обозначение характерных точек контура	Содержатся в Едином государственном реестре недвижимости			Определены в ходе выполнения комплексных кадастровых работ			Метод определения координат	Формулы, примененные для расчета средней квадратической погрешности определения координат характерных точек (Mt), м, с подставленными в такие формулы значениями и итоговые (вычисленные) значения Mt, м
	Координаты, м		Радиус, м	Координаты, м		Радиус, м		
	X	Y	R	X	Y	R		
1	2	3	4	5	6	7	8	9
н492О	-	-	-	383132.20	3354417.81	-	Аналитический метод	Определено с использованием программного продукта
н493О	-	-	-	383132.39	3354426.68	-	Аналитический метод	Определено с использованием программного продукта
н494О	-	-	-	383128.87	3354426.75	-	Аналитический метод	Определено с использованием программного продукта
н495О	-	-	-	383128.91	3354429.58	-	Аналитический метод	Определено с использованием программного продукта
н496О	-	-	-	383125.66	3354429.61	-	Аналитический метод	Определено с использованием программного продукта
н497О	-	-	-	383125.62	3354426.81	-	Аналитический метод	Определено с использованием программного продукта
н498О	-	-	-	383123.34	3354426.86	-	Аналитический метод	Определено с использованием программного продукта
н499О	-	-	-	383123.20	3354417.90	-	Аналитический метод	Определено с использованием программного продукта
н492О	-	-	-	383132.20	3354417.81	-	Аналитический метод	Определено с использованием программного продукта

2. Сведения о характеристиках объекта недвижимости с кадастровым номером : 38:06:141904:2692 :

№ п/п	Наименование характеристики	Значение характеристики
1	2	3
1.	Вид объекта недвижимости	здание
2.	Ранее присвоенный государственный учетный номер (инвентарный) здания, сооружения, объекта незавершенного строительства	-
3.	Кадастровый номер земельного участка (земельных участков), в границах которого (которых) расположены здание, сооружение, объект незавершенного строительства	38:06:141904:1965

2. Сведения о характеристиках объекта недвижимости с кадастровым номером : 38:06:141904:2692 :

№ п/п	Наименование характеристики	Значение характеристики
1	2	3
4.	Уникальный учетный номер кадастрового квартала, в границах которого расположены здание, сооружение, объект незавершенного строительства	38:06:141904
5.	Адрес здания, сооружения, объекта незавершенного строительства	Российская Федерация, 664000, Иркутская область, район Иркутский
5.1.	Сведения о местоположении здания, сооружения, объекта незавершенного строительства (при отсутствии адреса) в структурированном в соответствии с федеральной информационной адресной системой виде	-
5.2.	Дополнительные сведения о местоположении	Иркутская область, Иркутский район, 13 км автодороги Иркутск-Голоустное, садоводческое некоммерческое товарищество Зеленый Сад, д. 241
6.	Иные сведения	-

3. Пояснения к сведениям об объекте недвижимости с кадастровым номером 38:06:141904:2692 :

1.	-

Описание местоположения зданий, сооружений, объектов незавершенного строительства на земельном участке

1. Сведения о характерных точках контура объекта недвижимости с кадастровым номером : 38:06:141904:2694 :

Система координат МСК-38, зона 3 — Зона № 3

Обозначение характерных точек контура	Содержатся в Едином государственном реестре недвижимости			Определены в ходе выполнения комплексных кадастровых работ			Метод определения координат	Формулы, примененные для расчета средней квадратической погрешности определения координат характерных точек (Mt), м, с подставленными в такие формулы значениями и итоговые (вычисленные) значения Mt, м
	Координаты, м		Радиус, м	Координаты, м		Радиус, м		
	X	Y	R	X	Y	R		
1	2	3	4	5	6	7	8	9
н747О	-	-	-	383289.64	3354837.93	-	Аналитический метод	Определено с использованием программного продукта
н748О	-	-	-	383289.40	3354842.92	-	Аналитический метод	Определено с использованием программного продукта
н749О	-	-	-	383285.41	3354842.73	-	Аналитический метод	Определено с использованием программного продукта
н750О	-	-	-	383285.65	3354837.73	-	Аналитический метод	Определено с использованием программного продукта
н747О	-	-	-	383289.64	3354837.93	-	Аналитический метод	Определено с использованием программного продукта

2. Сведения о характеристиках объекта недвижимости с кадастровым номером : 38:06:141904:2694 :

№ п/п	Наименование характеристики	Значение характеристики
1	2	3
1.	Вид объекта недвижимости	здание
2.	Ранее присвоенный государственный учетный номер (инвентарный) здания, сооружения, объекта незавершенного строительства	-
3.	Кадастровый номер земельного участка (земельных участков), в границах которого (которых) расположены здание, сооружение, объект незавершенного строительства	38:06:141904:590
4.	Уникальный учетный номер кадастрового квартала, в границах которого расположены здание, сооружение, объект незавершенного строительства	38:06:141904
5.	Адрес здания, сооружения, объекта незавершенного строительства	Российская Федерация, 664000, Иркутская область, район Иркутский
5.1.	Сведения о местоположении здания, сооружения, объекта незавершенного строительства (при отсутствии адреса) в структурированном в соответствии с федеральной информационной адресной системой виде	-
5.2.	Дополнительные сведения о местоположении	Иркутская область, Иркутский район, 13 км автодороги Иркутск-Голоустное, садоводческое некоммерческое товарищество "Зеленый сад", д. 131
6.	Иные сведения	-

3. Пояснения к сведениям об объекте недвижимости с кадастровым номером 38:06:141904:2694 :

1.	-

Описание местоположения зданий, сооружений, объектов незавершенного строительства на земельном участке

1. Сведения о характерных точках контура объекта недвижимости с кадастровым номером : 38:06:141904:2699 :

Система координат МСК-38, зона 3 — Зона № 3

Обозначение характерных точек контура	Содержатся в Едином государственном реестре недвижимости			Определены в ходе выполнения комплексных кадастровых работ			Метод определения координат	Формулы, примененные для расчета средней квадратической погрешности определения координат характерных точек (Mt), м, с подставленными в такие формулы значениями и итоговые (вычисленные) значения Mt, м
	Координаты, м		Радиус, м	Координаты, м		Радиус, м		
	X	Y	R	X	Y	R		
1	2	3	4	5	6	7	8	9
н91О	-	-	-	383528.59	3354522.91	-	Аналитический метод	Определено с использованием программного продукта
н92О	-	-	-	383528.76	3354527.81	-	Аналитический метод	Определено с использованием программного продукта
н93О	-	-	-	383523.75	3354527.98	-	Аналитический метод	Определено с использованием программного продукта
н94О	-	-	-	383523.58	3354523.08	-	Аналитический метод	Определено с использованием программного продукта
н91О	-	-	-	383528.59	3354522.91	-	Аналитический метод	Определено с использованием программного продукта

2. Сведения о характеристиках объекта недвижимости с кадастровым номером : 38:06:141904:2699 :

№ п/п	Наименование характеристики	Значение характеристики
1	2	3
1.	Вид объекта недвижимости	здание
2.	Ранее присвоенный государственный учетный номер (инвентарный) здания, сооружения, объекта незавершенного строительства	-
3.	Кадастровый номер земельного участка (земельных участков), в границах которого (которых) расположены здание, сооружение, объект незавершенного строительства	38:06:141904:592
4.	Уникальный учетный номер кадастрового квартала, в границах которого расположены здание, сооружение, объект незавершенного строительства	38:06:141904
5.	Адрес здания, сооружения, объекта незавершенного строительства	Российская Федерация, 664000, Иркутская область, район Иркутский
5.1.	Сведения о местоположении здания, сооружения, объекта незавершенного строительства (при отсутствии адреса) в структурированном в соответствии с федеральной информационной адресной системой виде	-
5.2.	Дополнительные сведения о местоположении	Иркутская область, Иркутский район, 13 км автодороги Иркутск-Голоустное, садоводческое некоммерческое товарищество "Зеленый Сад", д.26
6.	Иные сведения	-

3. Пояснения к сведениям об объекте недвижимости с кадастровым номером 38:06:141904:2699 :

1.	-

Описание местоположения зданий, сооружений, объектов незавершенного строительства на земельном участке

1. Сведения о характерных точках контура объекта недвижимости с кадастровым номером : 38:06:141904:2700 :

Система координат МСК-38, зона 3 — Зона № 3

Обозначение характерных точек контура	Содержатся в Едином государственном реестре недвижимости			Определены в ходе выполнения комплексных кадастровых работ			Метод определения координат	Формулы, примененные для расчета средней квадратической погрешности определения координат характерных точек (Mt), м, с подставленными в такие формулы значениями и итоговые (вычисленные) значения Mt, м
	Координаты, м		Радиус, м	Координаты, м		Радиус, м		
	X	Y	R	X	Y	R		
1	2	3	4	5	6	7	8	9
н657О	-	-	-	383217.85	3354663.48	-	Аналитический метод	Определено с использованием программного продукта
н658О	-	-	-	383218.15	3354675.61	-	Аналитический метод	Определено с использованием программного продукта
н659О	-	-	-	383204.20	3354676.00	-	Аналитический метод	Определено с использованием программного продукта
н660О	-	-	-	383203.90	3354663.87	-	Аналитический метод	Определено с использованием программного продукта
н661О	-	-	-	383207.81	3354663.76	-	Аналитический метод	Определено с использованием программного продукта
н662О	-	-	-	383207.79	3354662.89	-	Аналитический метод	Определено с использованием программного продукта
н663О	-	-	-	383214.05	3354662.71	-	Аналитический метод	Определено с использованием программного продукта
н664О	-	-	-	383214.08	3354663.59	-	Аналитический метод	Определено с использованием программного продукта
н657О	-	-	-	383217.85	3354663.48	-	Аналитический метод	Определено с использованием программного продукта

2. Сведения о характеристиках объекта недвижимости с кадастровым номером : 38:06:141904:2700 :

№ п/п	Наименование характеристики	Значение характеристики
1	2	3
1.	Вид объекта недвижимости	здание
2.	Ранее присвоенный государственный учетный номер (инвентарный) здания, сооружения, объекта незавершенного строительства	-
3.	Кадастровый номер земельного участка (земельных участков), в границах которого (которых) расположены здание, сооружение, объект незавершенного строительства	38:06:141904:3601
4.	Уникальный учетный номер кадастрового квартала, в границах которого расположены здание, сооружение, объект незавершенного строительства	38:06:141904
5.	Адрес здания, сооружения, объекта незавершенного строительства	Российская Федерация, 664000, Иркутская область, район Иркутский
5.1.	Сведения о местоположении здания, сооружения, объекта незавершенного строительства (при отсутствии адреса) в структурированном в соответствии с федеральной информационной адресной системой виде	-
5.2.	Дополнительные сведения о местоположении	Иркутская область, Иркутский район, 13 км автодороги Иркутск-Голоустное, садоводческое некоммерческое товарищество "Зеленый Сад", д. 185
6.	Иные сведения	-

3. Пояснения к сведениям об объекте недвижимости с кадастровым номером 38:06:141904:2700 :

1.	-

Описание местоположения зданий, сооружений, объектов незавершенного строительства на земельном участке

1. Сведения о характерных точках контура объекта недвижимости с кадастровым номером : 38:06:141904:2701 :

Система координат МСК-38, зона 3 — Зона № 3

Обозначение характерных точек контура	Содержатся в Едином государственном реестре недвижимости			Определены в ходе выполнения комплексных кадастровых работ			Метод определения координат	Формулы, примененные для расчета средней квадратической погрешности определения координат характерных точек (Mt), м, с подставленными в такие формулы значениями и итоговые (вычисленные) значения Mt, м
	Координаты, м		Радиус, м	Координаты, м		Радиус, м		
	X	Y	R	X	Y	R		
1	2	3	4	5	6	7	8	9
н422О	-	-	-	383479.38	3354852.64	-	Аналитический метод	Определено с использованием программного продукта
н423О	-	-	-	383479.44	3354859.44	-	Аналитический метод	Определено с использованием программного продукта
н424О	-	-	-	383473.59	3354859.49	-	Аналитический метод	Определено с использованием программного продукта
н425О	-	-	-	383473.53	3354852.69	-	Аналитический метод	Определено с использованием программного продукта
н422О	-	-	-	383479.38	3354852.64	-	Аналитический метод	Определено с использованием программного продукта

2. Сведения о характеристиках объекта недвижимости с кадастровым номером : 38:06:141904:2701 :

№ п/п	Наименование характеристики	Значение характеристики
1	2	3
1.	Вид объекта недвижимости	здание
2.	Ранее присвоенный государственный учетный номер (инвентарный) здания, сооружения, объекта незавершенного строительства	-
3.	Кадастровый номер земельного участка (земельных участков), в границах которого (которых) расположены здание, сооружение, объект незавершенного строительства	38:06:141904:1926
4.	Уникальный учетный номер кадастрового квартала, в границах которого расположены здание, сооружение, объект незавершенного строительства	38:06:141904
5.	Адрес здания, сооружения, объекта незавершенного строительства	Российская Федерация, 664000, Иркутская область, район Иркутский
5.1.	Сведения о местоположении здания, сооружения, объекта незавершенного строительства (при отсутствии адреса) в структурированном в соответствии с федеральной информационной адресной системой виде	-
5.2.	Дополнительные сведения о местоположении	Иркутская область, Иркутский район, 13 км автодороги Иркутск-Голоустное, садоводческое некоммерческое товарищество "Зеленый Сад", д. 4
6.	Иные сведения	-

3. Пояснения к сведениям об объекте недвижимости с кадастровым номером 38:06:141904:2701 :

1.	-

Описание местоположения зданий, сооружений, объектов незавершенного строительства на земельном участке

1. Сведения о характерных точках контура объекта недвижимости с кадастровым номером : 38:06:141904:2709 :

Система координат МСК-38, зона 3 — Зона № 3

Обозначение характерных точек контура	Содержатся в Едином государственном реестре недвижимости			Определены в ходе выполнения комплексных кадастровых работ			Метод определения координат	Формулы, примененные для расчета средней квадратической погрешности определения координат характерных точек (Mt), м, с подставленными в такие формулы значениями и итоговые (вычисленные) значения Mt, м
	Координаты, м		Радиус, м	Координаты, м		Радиус, м		
	X	Y	R	X	Y	R		
1	2	3	4	5	6	7	8	9
н235О	-	-	-	383488.98	3354570.54	-	Аналитический метод	Определено с использованием программного продукта
н236О	-	-	-	383489.33	3354579.60	-	Аналитический метод	Определено с использованием программного продукта
н237О	-	-	-	383483.25	3354579.80	-	Аналитический метод	Определено с использованием программного продукта
н238О	-	-	-	383482.99	3354570.76	-	Аналитический метод	Определено с использованием программного продукта
н235О	-	-	-	383488.98	3354570.54	-	Аналитический метод	Определено с использованием программного продукта

2. Сведения о характеристиках объекта недвижимости с кадастровым номером : 38:06:141904:2709 :

№ п/п	Наименование характеристики	Значение характеристики
1	2	3
1.	Вид объекта недвижимости	здание
2.	Ранее присвоенный государственный учетный номер (инвентарный) здания, сооружения, объекта незавершенного строительства	-
3.	Кадастровый номер земельного участка (земельных участков), в границах которого (которых) расположены здание, сооружение, объект незавершенного строительства	38:06:141904:745
4.	Уникальный учетный номер кадастрового квартала, в границах которого расположены здание, сооружение, объект незавершенного строительства	38:06:141904
5.	Адрес здания, сооружения, объекта незавершенного строительства	Российская Федерация, 664000, Иркутская область, район Иркутский
5.1.	Сведения о местоположении здания, сооружения, объекта незавершенного строительства (при отсутствии адреса) в структурированном в соответствии с федеральной информационной адресной системой виде	-
5.2.	Дополнительные сведения о местоположении	Иркутская область, Иркутский район, 13 км автодороги Иркутск-Голоустное, садоводческое некоммерческое товарищество "Зеленый сад", ул.4-я, д.94
6.	Иные сведения	-

3. Пояснения к сведениям об объекте недвижимости с кадастровым номером 38:06:141904:2709 :

1.	-

Описание местоположения зданий, сооружений, объектов незавершенного строительства на земельном участке

1. Сведения о характерных точках контура объекта недвижимости с кадастровым номером : 38:06:141904:2711 :

Система координат МСК-38, зона 3 — Зона № 3

Обозначение характерных точек контура	Содержатся в Едином государственном реестре недвижимости			Определены в ходе выполнения комплексных кадастровых работ			Метод определения координат	Формулы, примененные для расчета средней квадратической погрешности определения координат характерных точек (Mt), м, с подставленными в такие формулы значениями и итоговые (вычисленные) значения Mt, м
	Координаты, м		Радиус, м	Координаты, м		Радиус, м		
	X	Y	R	X	Y	R		
1	2	3	4	5	6	7	8	9
н559О	-	-	-	383200.03	3354550.31	-	Аналитический метод	Определено с использованием программного продукта
н560О	-	-	-	383200.41	3354556.19	-	Аналитический метод	Определено с использованием программного продукта
н561О	-	-	-	383194.28	3354556.60	-	Аналитический метод	Определено с использованием программного продукта
н562О	-	-	-	383193.89	3354550.71	-	Аналитический метод	Определено с использованием программного продукта
н559О	-	-	-	383200.03	3354550.31	-	Аналитический метод	Определено с использованием программного продукта

2. Сведения о характеристиках объекта недвижимости с кадастровым номером : 38:06:141904:2711 :

№ п/п	Наименование характеристики	Значение характеристики
1	2	3
1.	Вид объекта недвижимости	здание
2.	Ранее присвоенный государственный учетный номер (инвентарный) здания, сооружения, объекта незавершенного строительства	-
3.	Кадастровый номер земельного участка (земельных участков), в границах которого (которых) расположены здание, сооружение, объект незавершенного строительства	38:06:141904:1944
4.	Уникальный учетный номер кадастрового квартала, в границах которого расположены здание, сооружение, объект незавершенного строительства	38:06:141904
5.	Адрес здания, сооружения, объекта незавершенного строительства	Российская Федерация, 664000, Иркутская область, район Иркутский
5.1.	Сведения о местоположении здания, сооружения, объекта незавершенного строительства (при отсутствии адреса) в структурированном в соответствии с федеральной информационной адресной системой виде	-
5.2.	Дополнительные сведения о местоположении	Иркутская область, Иркутский р-н, 13 км автодороги Иркутск-Голоустное, садоводческое некоммерческое товарищество "Зеленый сад", 211
6.	Иные сведения	-

3. Пояснения к сведениям об объекте недвижимости с кадастровым номером 38:06:141904:2711 :

1.	-

Описание местоположения зданий, сооружений, объектов незавершенного строительства на земельном участке

1. Сведения о характерных точках контура объекта недвижимости с кадастровым номером : 38:06:141904:2723 :

Система координат МСК-38, зона 3 — Зона № 3

Обозначение характерных точек контура	Содержатся в Едином государственном реестре недвижимости			Определены в ходе выполнения комплексных кадастровых работ			Метод определения координат	Формулы, примененные для расчета средней квадратической погрешности определения координат характерных точек (Mt), м, с подставленными в такие формулы значениями и итоговые (вычисленные) значения Mt, м
	Координаты, м		Радиус, м	Координаты, м		Радиус, м		
	X	Y	R	X	Y	R		
1	2	3	4	5	6	7	8	9
н257О	-	-	-	383433.46	3354596.25	-	Аналитический метод	Определено с использованием программного продукта
н258О	-	-	-	383433.65	3354600.23	-	Аналитический метод	Определено с использованием программного продукта
н259О	-	-	-	383425.54	3354600.66	-	Аналитический метод	Определено с использованием программного продукта
н260О	-	-	-	383425.33	3354596.68	-	Аналитический метод	Определено с использованием программного продукта
н257О	-	-	-	383433.46	3354596.25	-	Аналитический метод	Определено с использованием программного продукта

2. Сведения о характеристиках объекта недвижимости с кадастровым номером : 38:06:141904:2723 :

№ п/п	Наименование характеристики	Значение характеристики
1	2	3
1.	Вид объекта недвижимости	здание
2.	Ранее присвоенный государственный учетный номер (инвентарный) здания, сооружения, объекта незавершенного строительства	-
3.	Кадастровый номер земельного участка (земельных участков), в границах которого (которых) расположены здание, сооружение, объект незавершенного строительства	38:06:141904:902
4.	Уникальный учетный номер кадастрового квартала, в границах которого расположены здание, сооружение, объект незавершенного строительства	38:06:141904
5.	Адрес здания, сооружения, объекта незавершенного строительства	Российская Федерация, 664000, Иркутская область, район Иркутский
5.1.	Сведения о местоположении здания, сооружения, объекта незавершенного строительства (при отсутствии адреса) в структурированном в соответствии с федеральной информационной адресной системой виде	-
5.2.	Дополнительные сведения о местоположении	Иркутская область, Иркутский район, 13 км. автодороги Иркутск-Голоустное, садоводческое некоммерческое товарищество "Зеленый сад", д. 86
6.	Иные сведения	-

3. Пояснения к сведениям об объекте недвижимости с кадастровым номером 38:06:141904:2723 :

1.	-

Описание местоположения зданий, сооружений, объектов незавершенного строительства на земельном участке

1. Сведения о характерных точках контура объекта недвижимости с кадастровым номером : 38:06:141904:2727 :

Система координат МСК-38, зона 3 — Зона № 3

Обозначение характерных точек контура	Содержатся в Едином государственном реестре недвижимости			Определены в ходе выполнения комплексных кадастровых работ			Метод определения координат	Формулы, примененные для расчета средней квадратической погрешности определения координат характерных точек (Mt), м, с подставленными в такие формулы значениями и итоговые (вычисленные) значения Mt, м
	Координаты, м		Радиус, м	Координаты, м		Радиус, м		
	X	Y	R	X	Y	R		
1	2	3	4	5	6	7	8	9
н697О	-	-	-	383159.58	3354696.54	-	Аналитический метод	Определено с использованием программного продукта
н698О	-	-	-	383159.30	3354702.53	-	Аналитический метод	Определено с использованием программного продукта
н699О	-	-	-	383153.31	3354702.25	-	Аналитический метод	Определено с использованием программного продукта
н700О	-	-	-	383153.59	3354696.26	-	Аналитический метод	Определено с использованием программного продукта
н697О	-	-	-	383159.58	3354696.54	-	Аналитический метод	Определено с использованием программного продукта

2. Сведения о характеристиках объекта недвижимости с кадастровым номером : 38:06:141904:2727 :

№ п/п	Наименование характеристики	Значение характеристики
1	2	3
1.	Вид объекта недвижимости	здание
2.	Ранее присвоенный государственный учетный номер (инвентарный) здания, сооружения, объекта незавершенного строительства	-
3.	Кадастровый номер земельного участка (земельных участков), в границах которого (которых) расположены здание, сооружение, объект незавершенного строительства	38:06:141904:2269
4.	Уникальный учетный номер кадастрового квартала, в границах которого расположены здание, сооружение, объект незавершенного строительства	38:06:141904
5.	Адрес здания, сооружения, объекта незавершенного строительства	Российская Федерация, 664000, Иркутская область, район Иркутский
5.1.	Сведения о местоположении здания, сооружения, объекта незавершенного строительства (при отсутствии адреса) в структурированном в соответствии с федеральной информационной адресной системой виде	-
5.2.	Дополнительные сведения о местоположении	Иркутский район, 13 км автодороги Иркутск-Голоустное, садоводческое некоммерческое товарищество "Зеленый сад", улица 3-я, д. 264
6.	Иные сведения	-

3. Пояснения к сведениям об объекте недвижимости с кадастровым номером 38:06:141904:2727 :

1.	-

Описание местоположения зданий, сооружений, объектов незавершенного строительства на земельном участке

1. Сведения о характерных точках контура объекта недвижимости с кадастровым номером : 38:06:141904:2728 :

Система координат МСК-38, зона 3 — **Зона № 3**

Обозначение характерных точек контура	Содержатся в Едином государственном реестре недвижимости			Определены в ходе выполнения комплексных кадастровых работ			Метод определения координат	Формулы, примененные для расчета средней квадратической погрешности определения координат характерных точек (Mt), м, с подставленными в такие формулы значениями и итоговые (вычисленные) значения Mt, м
	Координаты, м		Радиус, м	Координаты, м		Радиус, м		
	X	Y	R	X	Y	R		
1	2	3	4	5	6	7	8	9
н689О	-	-	-	383226.59	3354691.25	-	Аналитический метод	Определено с использованием программного продукта
н690О	-	-	-	383226.89	3354697.27	-	Аналитический метод	Определено с использованием программного продукта
н691О	-	-	-	383214.93	3354697.94	-	Аналитический метод	Определено с использованием программного продукта
н692О	-	-	-	383214.59	3354691.92	-	Аналитический метод	Определено с использованием программного продукта
н693О	-	-	-	383218.09	3354691.72	-	Аналитический метод	Определено с использованием программного продукта
н694О	-	-	-	383217.94	3354688.73	-	Аналитический метод	Определено с использованием программного продукта
н695О	-	-	-	383222.45	3354688.48	-	Аналитический метод	Определено с использованием программного продукта
н696О	-	-	-	383222.60	3354691.47	-	Аналитический метод	Определено с использованием программного продукта
н689О	-	-	-	383226.59	3354691.25	-	Аналитический метод	Определено с использованием программного продукта

2. Сведения о характеристиках объекта недвижимости с кадастровым номером : 38:06:141904:2728 :

№ п/п	Наименование характеристики	Значение характеристики
1	2	3
1.	Вид объекта недвижимости	здание
2.	Ранее присвоенный государственный учетный номер (инвентарный) здания, сооружения, объекта незавершенного строительства	-
3.	Кадастровый номер земельного участка (земельных участков), в границах которого (которых) расположены здание, сооружение, объект незавершенного строительства	38:06:141904:2267
4.	Уникальный учетный номер кадастрового квартала, в границах которого расположены здание, сооружение, объект незавершенного строительства	38:06:141904
5.	Адрес здания, сооружения, объекта незавершенного строительства	Российская Федерация, 664000, Иркутская область, район Иркутский
5.1.	Сведения о местоположении здания, сооружения, объекта незавершенного строительства (при отсутствии адреса) в структурированном в соответствии с федеральной информационной адресной системой виде	-
5.2.	Дополнительные сведения о местоположении	Иркутская область, Иркутский район, 13 км автодороги Иркутск-Голоустное, садоводческое некоммерческое товарищество " Зеленый сад", улица 3-я , д. 168
6.	Иные сведения	-

3. Пояснения к сведениям об объекте недвижимости с кадастровым номером 38:06:141904:2728 :

1.	-

Описание местоположения зданий, сооружений, объектов незавершенного строительства на земельном участке

1. Сведения о характерных точках контура объекта недвижимости с кадастровым номером : 38:06:141904:2731 :

Система координат МСК-38, зона 3 — **Зона № 3**

Обозначение характерных точек контура	Содержатся в Едином государственном реестре недвижимости			Определены в ходе выполнения комплексных кадастровых работ			Метод определения координат	Формулы, примененные для расчета средней квадратической погрешности определения координат характерных точек (Mt), м, с подставленными в такие формулы значениями и итоговые (вычисленные) значения Mt, м
	Координаты, м		Радиус, м	Координаты, м		Радиус, м		
	X	Y	R	X	Y	R		
1	2	3	4	5	6	7	8	9
н87О	-	-	-	383524.74	3354488.57	-	Аналитический метод	Определено с использованием программного продукта
н88О	-	-	-	383525.08	3354494.86	-	Аналитический метод	Определено с использованием программного продукта
н89О	-	-	-	383518.74	3354495.21	-	Аналитический метод	Определено с использованием программного продукта
н90О	-	-	-	383518.40	3354488.91	-	Аналитический метод	Определено с использованием программного продукта
н87О	-	-	-	383524.74	3354488.57	-	Аналитический метод	Определено с использованием программного продукта

2. Сведения о характеристиках объекта недвижимости с кадастровым номером : 38:06:141904:2731 :

№ п/п	Наименование характеристики	Значение характеристики
1	2	3
1.	Вид объекта недвижимости	здание
2.	Ранее присвоенный государственный учетный номер (инвентарный) здания, сооружения, объекта незавершенного строительства	-
3.	Кадастровый номер земельного участка (земельных участков), в границах которого (которых) расположены здание, сооружение, объект незавершенного строительства	38:06:141904:596
4.	Уникальный учетный номер кадастрового квартала, в границах которого расположены здание, сооружение, объект незавершенного строительства	38:06:141904
5.	Адрес здания, сооружения, объекта незавершенного строительства	Российская Федерация, 664000, Иркутская область, район Иркутский
5.1.	Сведения о местоположении здания, сооружения, объекта незавершенного строительства (при отсутствии адреса) в структурированном в соответствии с федеральной информационной адресной системой виде	-
5.2.	Дополнительные сведения о местоположении	Иркутская область, р-н Иркутский, 13 км автодороги Иркутск-Голоустное, садоводческое некоммерческое товарищество "Зеленый сад", д. 28
6.	Иные сведения	-

3. Пояснения к сведениям об объекте недвижимости с кадастровым номером 38:06:141904:2731 :

1.	-

Описание местоположения зданий, сооружений, объектов незавершенного строительства на земельном участке

1. Сведения о характерных точках контура объекта недвижимости с кадастровым номером : 38:06:141904:2734 :

Система координат МСК-38, зона 3 — Зона № 3

Обозначение характерных точек контура	Содержатся в Едином государственном реестре недвижимости			Определены в ходе выполнения комплексных кадастровых работ			Метод определения координат	Формулы, примененные для расчета средней квадратической погрешности определения координат характерных точек (Mt), м, с подставленными в такие формулы значениями и итоговые (вычисленные) значения Mt, м
	Координаты, м		Радиус, м	Координаты, м		Радиус, м		
	X	Y	R	X	Y	R		
1	2	3	4	5	6	7	8	9
н731О	-	-	-	383167.98	3354787.96	-	Аналитический метод	Определено с использованием программного продукта
н732О	-	-	-	383167.97	3354798.37	-	Аналитический метод	Определено с использованием программного продукта
н733О	-	-	-	383160.73	3354798.30	-	Аналитический метод	Определено с использованием программного продукта
н734О	-	-	-	383160.74	3354787.89	-	Аналитический метод	Определено с использованием программного продукта
н731О	-	-	-	383167.98	3354787.96	-	Аналитический метод	Определено с использованием программного продукта

2. Сведения о характеристиках объекта недвижимости с кадастровым номером : 38:06:141904:2734 :

№ п/п	Наименование характеристики	Значение характеристики
1	2	3
1.	Вид объекта недвижимости	здание
2.	Ранее присвоенный государственный учетный номер (инвентарный) здания, сооружения, объекта незавершенного строительства	-
3.	Кадастровый номер земельного участка (земельных участков), в границах которого (которых) расположены здание, сооружение, объект незавершенного строительства	38:06:141904:1930
4.	Уникальный учетный номер кадастрового квартала, в границах которого расположены здание, сооружение, объект незавершенного строительства	38:06:141904
5.	Адрес здания, сооружения, объекта незавершенного строительства	Российская Федерация, 664000, Иркутская область, район Иркутский
5.1.	Сведения о местоположении здания, сооружения, объекта незавершенного строительства (при отсутствии адреса) в структурированном в соответствии с федеральной информационной адресной системой виде	-
5.2.	Дополнительные сведения о местоположении	Иркутская область, Иркутский район, 13 км автодороги Иркутск-Голоустное, садоводческое некоммерческое товарищество "Зеленый сад", д. 162
6.	Иные сведения	-

3. Пояснения к сведениям об объекте недвижимости с кадастровым номером 38:06:141904:2734 :

1.	-

Описание местоположения зданий, сооружений, объектов незавершенного строительства на земельном участке

1. Сведения о характерных точках контура объекта недвижимости с кадастровым номером : 38:06:141904:2745 :

Система координат МСК-38, зона 3 — Зона № 3

Обозначение характерных точек контура	Содержатся в Едином государственном реестре недвижимости			Определены в ходе выполнения комплексных кадастровых работ			Метод определения координат	Формулы, примененные для расчета средней квадратической погрешности определения координат характерных точек (Mt), м, с подставленными в такие формулы значениями и итоговые (вычисленные) значения Mt, м
	Координаты, м		Радиус, м	Координаты, м		Радиус, м		
	X	Y	R	X	Y	R		
1	2	3	4	5	6	7	8	9
н769О	-	-	-	383181.49	3354836.80	-	Аналитический метод	Определено с использованием программного продукта
н770О	-	-	-	383181.56	3354840.47	-	Аналитический метод	Определено с использованием программного продукта
н771О	-	-	-	383179.47	3354840.52	-	Аналитический метод	Определено с использованием программного продукта
н772О	-	-	-	383179.52	3354843.31	-	Аналитический метод	Определено с использованием программного продукта
н773О	-	-	-	383173.39	3354843.45	-	Аналитический метод	Определено с использованием программного продукта
н774О	-	-	-	383173.19	3354833.21	-	Аналитический метод	Определено с использованием программного продукта
н775О	-	-	-	383179.32	3354833.07	-	Аналитический метод	Определено с использованием программного продукта
н776О	-	-	-	383179.39	3354836.85	-	Аналитический метод	Определено с использованием программного продукта
н769О	-	-	-	383181.49	3354836.80	-	Аналитический метод	Определено с использованием программного продукта

2. Сведения о характеристиках объекта недвижимости с кадастровым номером : 38:06:141904:2745 :

№ п/п	Наименование характеристики	Значение характеристики
1	2	3
1.	Вид объекта недвижимости	здание
2.	Ранее присвоенный государственный учетный номер (инвентарный) здания, сооружения, объекта незавершенного строительства	-
3.	Кадастровый номер земельного участка (земельных участков), в границах которого (которых) расположены здание, сооружение, объект незавершенного строительства	38:06:141904:635
4.	Уникальный учетный номер кадастрового квартала, в границах которого расположены здание, сооружение, объект незавершенного строительства	38:06:141904
5.	Адрес здания, сооружения, объекта незавершенного строительства	Российская Федерация, 664000, Иркутская область, район Иркутский
5.1.	Сведения о местоположении здания, сооружения, объекта незавершенного строительства (при отсутствии адреса) в структурированном в соответствии с федеральной информационной адресной системой виде	-
5.2.	Дополнительные сведения о местоположении	Иркутская область, Иркутский район, 13-й км автодороги Иркутск-Голоустное, садоводческое некоммерческое товарищество "Зеленый сад", ул. Малиновая д. 140
6.	Иные сведения	-

3. Пояснения к сведениям об объекте недвижимости с кадастровым номером 38:06:141904:2745 :

1.	-

Описание местоположения зданий, сооружений, объектов незавершенного строительства на земельном участке

1. Сведения о характерных точках контура объекта недвижимости с кадастровым номером : 38:06:141904:2752 :

Система координат МСК-38, зона 3 — Зона № 3

Обозначение характерных точек контура	Содержатся в Едином государственном реестре недвижимости			Определены в ходе выполнения комплексных кадастровых работ			Метод определения координат	Формулы, примененные для расчета средней квадратической погрешности определения координат характерных точек (Mt), м, с подставленными в такие формулы значениями и итоговые (вычисленные) значения Mt, м
	Координаты, м		Радиус, м	Координаты, м		Радиус, м		
	X	Y	R	X	Y	R		
1	2	3	4	5	6	7	8	9
н1058О	-	-	-	383067.69	3354809.38	-	Аналитический метод	Определено с использованием программного продукта
н1059О	-	-	-	383067.78	3354815.56	-	Аналитический метод	Определено с использованием программного продукта
н1060О	-	-	-	383061.59	3354815.63	-	Аналитический метод	Определено с использованием программного продукта
н1061О	-	-	-	383061.50	3354809.48	-	Аналитический метод	Определено с использованием программного продукта
н1058О	-	-	-	383067.69	3354809.38	-	Аналитический метод	Определено с использованием программного продукта

2. Сведения о характеристиках объекта недвижимости с кадастровым номером : 38:06:141904:2752 :

№ п/п	Наименование характеристики	Значение характеристики
1	2	3
1.	Вид объекта недвижимости	здание
2.	Ранее присвоенный государственный учетный номер (инвентарный) здания, сооружения, объекта незавершенного строительства	-
3.	Кадастровый номер земельного участка (земельных участков), в границах которого (которых) расположены здание, сооружение, объект незавершенного строительства	38:06:141904:1227
4.	Уникальный учетный номер кадастрового квартала, в границах которого расположены здание, сооружение, объект незавершенного строительства	38:06:141904
5.	Адрес здания, сооружения, объекта незавершенного строительства	Российская Федерация, 664000, Иркутская область, район Иркутский
5.1.	Сведения о местоположении здания, сооружения, объекта незавершенного строительства (при отсутствии адреса) в структурированном в соответствии с федеральной информационной адресной системой виде	-
5.2.	Дополнительные сведения о местоположении	Российская Федерация, Иркутская область, Иркутский район, 13 км а/д Иркутск-Голоустное, садоводческое некоммерческое товарищество "Зеленый сад", д.268
6.	Иные сведения	-

3. Пояснения к сведениям об объекте недвижимости с кадастровым номером 38:06:141904:2752 :

1.	-

Описание местоположения зданий, сооружений, объектов незавершенного строительства на земельном участке

1. Сведения о характерных точках контура объекта недвижимости с кадастровым номером : 38:06:141904:2766 :

Система координат МСК-38, зона 3 — Зона № 3

Обозначение характерных точек контура	Содержатся в Едином государственном реестре недвижимости			Определены в ходе выполнения комплексных кадастровых работ			Метод определения координат	Формулы, примененные для расчета средней квадратической погрешности определения координат характерных точек (Mt), м, с подставленными в такие формулы значениями и итоговые (вычисленные) значения Mt, м
	Координаты, м		Радиус, м	Координаты, м		Радиус, м		
	X	Y	R	X	Y	R		
1	2	3	4	5	6	7	8	9
н377О	-	-	-	383419.72	3354767.08	-	Аналитический метод	Определено с использованием программного продукта
н378О	-	-	-	383420.16	3354775.20	-	Аналитический метод	Определено с использованием программного продукта
н379О	-	-	-	383418.53	3354776.97	-	Аналитический метод	Определено с использованием программного продукта
н380О	-	-	-	383415.32	3354777.11	-	Аналитический метод	Определено с использованием программного продукта
н381О	-	-	-	383415.22	3354775.53	-	Аналитический метод	Определено с использованием программного продукта
н382О	-	-	-	383412.62	3354775.71	-	Аналитический метод	Определено с использованием программного продукта
н383О	-	-	-	383412.12	3354767.58	-	Аналитический метод	Определено с использованием программного продукта
н377О	-	-	-	383419.72	3354767.08	-	Аналитический метод	Определено с использованием программного продукта

2. Сведения о характеристиках объекта недвижимости с кадастровым номером : 38:06:141904:2766 :

№ п/п	Наименование характеристики	Значение характеристики
1	2	3
1.	Вид объекта недвижимости	здание
2.	Ранее присвоенный государственный учетный номер (инвентарный) здания, сооружения, объекта незавершенного строительства	-
3.	Кадастровый номер земельного участка (земельных участков), в границах которого (которых) расположены здание, сооружение, объект незавершенного строительства	38:06:141904:2637
4.	Уникальный учетный номер кадастрового квартала, в границах которого расположены здание, сооружение, объект незавершенного строительства	38:06:141904
5.	Адрес здания, сооружения, объекта незавершенного строительства	Российская Федерация, 664000, Иркутская область, район Иркутский
5.1.	Сведения о местоположении здания, сооружения, объекта незавершенного строительства (при отсутствии адреса) в структурированном в соответствии с федеральной информационной адресной системой виде	-
5.2.	Дополнительные сведения о местоположении	Иркутская область, Иркутский район, садоводческое некоммерческое товарищество "Зеленый сад", ул.Вторая, д.48
6.	Иные сведения	-

3. Пояснения к сведениям об объекте недвижимости с кадастровым номером 38:06:141904:2766 :

1.	-

Описание местоположения зданий, сооружений, объектов незавершенного строительства на земельном участке

1. Сведения о характерных точках контура объекта недвижимости с кадастровым номером : 38:06:141904:2767 :

Система координат МСК-38, зона 3 **Зона № 3**

Обозначение характерных точек контура	Содержатся в Едином государственном реестре недвижимости			Определены в ходе выполнения комплексных кадастровых работ			Метод определения координат	Формулы, примененные для расчета средней квадратической погрешности определения координат характерных точек (Mt), м, с подставленными в такие формулы значениями и итоговые (вычисленные) значения Mt, м
	Координаты, м		Радиус, м	Координаты, м		Радиус, м		
	X	Y	R	X	Y	R		
1	2	3	4	5	6	7	8	9
н384О	-	-	-	383421.00	3354794.64	-	Аналитический метод	Определено с использованием программного продукта
н385О	-	-	-	383421.43	3354800.62	-	Аналитический метод	Определено с использованием программного продукта
н386О	-	-	-	383415.44	3354801.04	-	Аналитический метод	Определено с использованием программного продукта
н387О	-	-	-	383415.02	3354795.06	-	Аналитический метод	Определено с использованием программного продукта
н384О	-	-	-	383421.00	3354794.64	-	Аналитический метод	Определено с использованием программного продукта

2. Сведения о характеристиках объекта недвижимости с кадастровым номером : 38:06:141904:2767 :

№ п/п	Наименование характеристики	Значение характеристики
1	2	3
1.	Вид объекта недвижимости	здание
2.	Ранее присвоенный государственный учетный номер (инвентарный) здания, сооружения, объекта незавершенного строительства	-
3.	Кадастровый номер земельного участка (земельных участков), в границах которого (которых) расположены здание, сооружение, объект незавершенного строительства	38:06:141904:2637
4.	Уникальный учетный номер кадастрового квартала, в границах которого расположены здание, сооружение, объект незавершенного строительства	38:06:141904
5.	Адрес здания, сооружения, объекта незавершенного строительства	Российская Федерация, 664000, Иркутская область, район Иркутский
5.1.	Сведения о местоположении здания, сооружения, объекта незавершенного строительства (при отсутствии адреса) в структурированном в соответствии с федеральной информационной адресной системой виде	-
5.2.	Дополнительные сведения о местоположении	Иркутская область, Иркутский район, садоводческое некоммерческое товарищество "Зеленый сад", ул.Вторая, д.48

2. Сведения о характеристиках объекта недвижимости с кадастровым номером : 38:06:141904:2767 :

№ п/п	Наименование характеристики	Значение характеристики
1	2	3
6.	Иные сведения	-

3. Пояснения к сведениям об объекте недвижимости с кадастровым номером 38:06:141904:2767 :

1.	-

Сведения о зданиях, сооружениях, объектах незавершенного строительства, необходимые для исправления реестровых ошибок в сведениях об описании их местоположения

1. Сведения о характерных точках контура — **здание**

вид объекта недвижимости (здание, сооружение, объект незавершенного строительства)

с кадастровым номером 38:06:141904:1218 :

Система координат МСК-38, зона 3 **Зона № 3**

Обозначение характерных точек контура	Содержатся в Едином государственном реестре недвижимости			Определены в ходе выполнения комплексных кадастровых работ			Метод определения координат	Формулы, примененные для расчета средней квадратической погрешности определения координат характерных точек (Mt), м, с подставленными в такие формулы значениями и итоговые (вычисленные) значения Mt, м
	Координаты, м		Радиус, м	Координаты, м		Радиус, м		
	X	Y	R	X	Y	R		
1	2	3	4	5	6	7	8	9
н283О	-	-	-	383483.70	3354654.07	-	Аналитический метод	Определено с использованием программного продукта
н284О	-	-	-	383483.79	3354657.98	-	Аналитический метод	Определено с использованием программного продукта
н285О	-	-	-	383485.30	3354657.95	-	Аналитический метод	Определено с использованием программного продукта
н286О	-	-	-	383485.42	3354661.46	-	Аналитический метод	Определено с использованием программного продукта
н287О	-	-	-	383483.26	3354661.50	-	Аналитический метод	Определено с использованием программного продукта
н288О	-	-	-	383483.36	3354666.23	-	Аналитический метод	Определено с использованием программного продукта
н289О	-	-	-	383478.05	3354666.31	-	Аналитический метод	Определено с использованием программного продукта
н290О	-	-	-	383477.80	3354654.16	-	Аналитический метод	Определено с использованием программного продукта
н283О	-	-	-	383483.70	3354654.07	-	Аналитический метод	Определено с использованием программного продукта

2. Иные сведения об объекте недвижимости с кадастровым номером: 38:06:141904:1218 :

1. Здание расположено на земельном участке с кадастровым номером 38:06:141904:827

3. Пояснения к сведениям об объекте недвижимости с кадастровым номером 38:06:141904:1218 :

1.	-

Сведения о зданиях, сооружениях, объектах незавершенного строительства, необходимые для исправления реестровых ошибок в сведениях об описании их местоположения

1. Сведения о характерных точках контура — **здание**

вид объекта недвижимости (здание, сооружение, объект незавершенного строительства)

с кадастровым номером 38:06:141904:1224 :

Система координат МСК-38, зона 3 **Зона № 3**

Обозначение характерных точек контура	Содержатся в Едином государственном реестре недвижимости			Определены в ходе выполнения комплексных кадастровых работ			Метод определения координат	Формулы, примененные для расчета средней квадратической погрешности определения координат характерных точек (Mt), м, с подставленными в такие формулы значениями и итоговые (вычисленные) значения Mt, м
	Координаты, м		Радиус, м	Координаты, м		Радиус, м		
	X	Y	R	X	Y	R		
1	2	3	4	5	6	7	8	9
н713О	-	-	-	383270.46	3354777.98	-	Аналитический метод	Определено с использованием программного продукта
н714О	-	-	-	383270.56	3354785.49	-	Аналитический метод	Определено с использованием программного продукта
н715О	-	-	-	383266.68	3354785.53	-	Аналитический метод	Определено с использованием программного продукта
н716О	-	-	-	383266.69	3354786.43	-	Аналитический метод	Определено с использованием программного продукта
н717О	-	-	-	383260.34	3354786.52	-	Аналитический метод	Определено с использованием программного продукта
н718О	-	-	-	383260.29	3354783.15	-	Аналитический метод	Определено с использованием программного продукта
н719О	-	-	-	383256.82	3354783.18	-	Аналитический метод	Определено с использованием программного продукта
н720О	-	-	-	383256.79	3354782.00	-	Аналитический метод	Определено с использованием программного продукта
н721О	-	-	-	383255.76	3354781.64	-	Аналитический метод	Определено с использованием программного продукта
н722О	-	-	-	383255.72	3354779.22	-	Аналитический метод	Определено с использованием программного продукта
н723О	-	-	-	383256.76	3354778.81	-	Аналитический метод	Определено с использованием программного продукта
н724О	-	-	-	383256.72	3354776.79	-	Аналитический метод	Определено с использованием программного продукта
н725О	-	-	-	383266.56	3354776.66	-	Аналитический метод	Определено с использованием программного продукта
н726О	-	-	-	383266.58	3354778.03	-	Аналитический метод	Определено с использованием программного продукта
н713О	-	-	-	383270.46	3354777.98	-	Аналитический метод	Определено с использованием программного продукта

2. Иные сведения об объекте недвижимости с кадастровым номером: 38:06:141904:1224 :

1. Здание расположено на земельном участке с кадастровым номером 38:06:141904:654

3. Пояснения к сведениям об объекте недвижимости с кадастровым номером 38:06:141904:1224 :

1.	-

Сведения о зданиях, сооружениях, объектах незавершенного строительства, необходимые для исправления реестровых ошибок в сведениях об описании их местоположения

1. Сведения о характерных точках контура — **здание**

вид объекта недвижимости (здание, сооружение, объект незавершенного строительства)

с кадастровым номером 38:06:141904:1247 :

Система координат МСК-38, зона 3 — **Зона № 3**

Обозначение характерных точек контура	Содержатся в Едином государственном реестре недвижимости			Определены в ходе выполнения комплексных кадастровых работ			Метод определения координат	Формулы, примененные для расчета средней квадратической погрешности определения координат характерных точек (Mt), м, с подставленными в такие формулы значениями и итоговые (вычисленные) значения Mt, м
	Координаты, м		Радиус, м	Координаты, м		Радиус, м		
	X	Y	R	X	Y	R		
1	2	3	4	5	6	7	8	9
н625О	-	-	-	383170.37	3354613.47	-	Аналитический метод	Определено с использованием программного продукта
н626О	-	-	-	383171.07	3354624.69	-	Аналитический метод	Определено с использованием программного продукта
н627О	-	-	-	383163.15	3354625.17	-	Аналитический метод	Определено с использованием программного продукта
н628О	-	-	-	383162.46	3354613.95	-	Аналитический метод	Определено с использованием программного продукта
н629О	-	-	-	383164.56	3354613.82	-	Аналитический метод	Определено с использованием программного продукта
н630О	-	-	-	383164.53	3354613.11	-	Аналитический метод	Определено с использованием программного продукта
н631О	-	-	-	383165.51	3354611.83	-	Аналитический метод	Определено с использованием программного продукта
н632О	-	-	-	383167.05	3354611.74	-	Аналитический метод	Определено с использованием программного продукта
н633О	-	-	-	383168.19	3354612.89	-	Аналитический метод	Определено с использованием программного продукта
н634О	-	-	-	383168.23	3354613.60	-	Аналитический метод	Определено с использованием программного продукта
н625О	-	-	-	383170.37	3354613.47	-	Аналитический метод	Определено с использованием программного продукта

2. Иные сведения об объекте недвижимости
с кадастровым номером: 38:06:141904:1247 :

1. Здание расположено на земельном участке с кадастровым номером 38:06:141904:1186

3. Пояснения к сведениям об объекте недвижимости с кадастровым номером 38:06:141904:1247 :

1.	-

Сведения о зданиях, сооружениях, объектах незавершенного строительства, необходимые для исправления реестровых ошибок в сведениях об описании их местоположения

1. Сведения о характерных точках контура — **здание**

вид объекта недвижимости (здание, сооружение, объект незавершенного строительства)

с кадастровым номером 38:06:141904:1375 :

Система координат МСК-38, зона 3 — **Зона № 3**

Обозначение характерных точек контура	Содержатся в Едином государственном реестре недвижимости			Определены в ходе выполнения комплексных кадастровых работ			Метод определения координат	Формулы, примененные для расчета средней квадратической погрешности определения координат характерных точек (Mt), м, с подставленными в такие формулы значениями и итоговые (вычисленные) значения Mt, м
	Координаты, м		Радиус, м	Координаты, м		Радиус, м		
	X	Y	R	X	Y	R		
1	2	3	4	5	6	7	8	9
н335О	-	-	-	383508.16	3354741.52	-	Аналитический метод	Определено с использованием программного продукта
н336О	-	-	-	383508.33	3354747.87	-	Аналитический метод	Определено с использованием программного продукта
н337О	-	-	-	383506.36	3354747.93	-	Аналитический метод	Определено с использованием программного продукта
н338О	-	-	-	383506.39	3354749.22	-	Аналитический метод	Определено с использованием программного продукта
н339О	-	-	-	383505.63	3354749.97	-	Аналитический метод	Определено с использованием программного продукта
н340О	-	-	-	383504.24	3354750.01	-	Аналитический метод	Определено с использованием программного продукта
н341О	-	-	-	383503.44	3354749.31	-	Аналитический метод	Определено с использованием программного продукта
н342О	-	-	-	383503.40	3354748.01	-	Аналитический метод	Определено с использованием программного продукта
н343О	-	-	-	383502.00	3354748.05	-	Аналитический метод	Определено с использованием программного продукта
н344О	-	-	-	383501.83	3354741.70	-	Аналитический метод	Определено с использованием программного продукта
н335О	-	-	-	383508.16	3354741.52	-	Аналитический метод	Определено с использованием программного продукта

2. Иные сведения об объекте недвижимости
с кадастровым номером: 38:06:141904:1375 :

1. Здание расположено на земельном участке с кадастровым номером 38:06:141904:710

3. Пояснения к сведениям об объекте недвижимости с кадастровым номером 38:06:141904:1375 :

1.	-

Сведения о зданиях, сооружениях, объектах незавершенного строительства, необходимые для исправления реестровых ошибок в сведениях об описании их местоположения

1. Сведения о характерных точках контура — **здание**

вид объекта недвижимости (здание, сооружение, объект незавершенного строительства)

с кадастровым номером 38:06:141904:1374 :

Система координат МСК-38, зона 3 — **Зона № 3**

Обозначение характерных точек контура	Содержатся в Едином государственном реестре недвижимости			Определены в ходе выполнения комплексных кадастровых работ			Метод определения координат	Формулы, примененные для расчета средней квадратической погрешности определения координат характерных точек (Mt), м, с подставленными в такие формулы значениями и итоговые (вычисленные) значения Mt, м
	Координаты, м		Радиус, м	Координаты, м		Радиус, м		
	X	Y	R	X	Y	R		
1	2	3	4	5	6	7	8	9
н645О	-	-	-	383314.29	3354659.43	-	Аналитический метод	Определено с использованием программного продукта
н646О	-	-	-	383314.25	3354675.45	-	Аналитический метод	Определено с использованием программного продукта
н647О	-	-	-	383304.20	3354675.49	-	Аналитический метод	Определено с использованием программного продукта
н648О	-	-	-	383304.12	3354659.44	-	Аналитический метод	Определено с использованием программного продукта
н645О	-	-	-	383314.29	3354659.43	-	Аналитический метод	Определено с использованием программного продукта

2. Иные сведения об объекте недвижимости
с кадастровым номером: 38:06:141904:1374 :

1. Здание расположено на земельном участке с кадастровым номером 38:06:141904:842

3. Пояснения к сведениям об объекте недвижимости с кадастровым номером 38:06:141904:1374 :

1.	-

Сведения о зданиях, сооружениях, объектах незавершенного строительства, необходимые для исправления реестровых ошибок в сведениях об описании их местоположения

1. Сведения о характерных точках контура — **здание**

вид объекта недвижимости (здание, сооружение, объект незавершенного строительства)

с кадастровым номером 38:06:141904:1979 :

Система координат МСК-38, зона 3 — **Зона № 3**

Обозначение характерных точек контура	Содержатся в Едином государственном реестре недвижимости			Определены в ходе выполнения комплексных кадастровых работ			Метод определения координат	Формулы, примененные для расчета средней квадратической погрешности определения координат характерных точек (Mt), м, с подставленными в такие формулы значениями и итоговые (вычисленные) значения Mt, м
	Координаты, м		Радиус, м	Координаты, м		Радиус, м		
	X	Y	R	X	Y	R		
1	2	3	4	5	6	7	8	9
н605О	-	-	-	383277.03	3354626.56	-	Аналитический метод	Определено с использованием программного продукта
н606О	-	-	-	383277.26	3354631.30	-	Аналитический метод	Определено с использованием программного продукта
н607О	-	-	-	383274.63	3354632.93	-	Аналитический метод	Определено с использованием программного продукта
н608О	-	-	-	383274.82	3354636.66	-	Аналитический метод	Определено с использованием программного продукта
н609О	-	-	-	383268.82	3354636.95	-	Аналитический метод	Определено с использованием программного продукта
н610О	-	-	-	383268.44	3354629.05	-	Аналитический метод	Определено с использованием программного продукта
н611О	-	-	-	383270.41	3354628.96	-	Аналитический метод	Определено с использованием программного продукта
н612О	-	-	-	383270.31	3354626.90	-	Аналитический метод	Определено с использованием программного продукта
н605О	-	-	-	383277.03	3354626.56	-	Аналитический метод	Определено с использованием программного продукта

2. Иные сведения об объекте недвижимости
с кадастровым номером: 38:06:141904:1979 :

1. Здание расположено на земельном участке с кадастровым номером 38:06:141904:817

3. Пояснения к сведениям об объекте недвижимости с кадастровым номером 38:06:141904:1979 :

1.	-

Сведения о зданиях, сооружениях, объектах незавершенного строительства, необходимые для исправления реестровых ошибок в сведениях об описании их местоположения

1. Сведения о характерных точках контура — **здание**

вид объекта недвижимости (здание, сооружение, объект незавершенного строительства)

с кадастровым номером 38:06:141904:2135 :

Система координат МСК-38, зона 3 — **Зона № 3**

Обозначение характерных точек контура	Содержатся в Едином государственном реестре недвижимости			Определены в ходе выполнения комплексных кадастровых работ			Метод определения координат	Формулы, примененные для расчета средней квадратической погрешности определения координат характерных точек (Mt), м, с подставленными в такие формулы значениями и итоговые (вычисленные) значения Mt, м
	Координаты, м		Радиус, м	Координаты, м		Радиус, м		
	X	Y	R	X	Y	R		
1	2	3	4	5	6	7	8	9
н410О	-	-	-	383396.82	3354831.34	-	Аналитический метод	Определено с использованием программного продукта
н411О	-	-	-	383396.76	3354838.57	-	Аналитический метод	Определено с использованием программного продукта
н412О	-	-	-	383386.64	3354838.49	-	Аналитический метод	Определено с использованием программного продукта
н413О	-	-	-	383386.70	3354831.26	-	Аналитический метод	Определено с использованием программного продукта
н410О	-	-	-	383396.82	3354831.34	-	Аналитический метод	Определено с использованием программного продукта

2. Иные сведения об объекте недвижимости с кадастровым номером: 38:06:141904:2135 :

1. Здание расположено на земельном участке с кадастровым номером 38:06:141904:2040

3. Пояснения к сведениям об объекте недвижимости с кадастровым номером 38:06:141904:2135 :

1.	-

Сведения о зданиях, сооружениях, объектах незавершенного строительства, необходимые для исправления реестровых ошибок в сведениях об описании их местоположения

1. Сведения о характерных точках контура — **здание**

вид объекта недвижимости (здание, сооружение, объект незавершенного строительства)

с кадастровым номером 38:06:141904:2152 :

Система координат МСК-38, зона 3 — **Зона № 3**

Обозначение характерных точек контура	Содержатся в Едином государственном реестре недвижимости			Определены в ходе выполнения комплексных кадастровых работ			Метод определения координат	Формулы, примененные для расчета средней квадратической погрешности определения координат характерных точек (Mt), м, с подставленными в такие формулы значениями и итоговые (вычисленные) значения Mt, м
	Координаты, м		Радиус, м	Координаты, м		Радиус, м		
	X	Y	R	X	Y	R		
1	2	3	4	5	6	7	8	9
н619О	-	-	-	383199.92	3354608.33	-	Аналитический метод	Определено с использованием программного продукта
н620О	-	-	-	383199.63	3354619.33	-	Аналитический метод	Определено с использованием программного продукта
н621О	-	-	-	383190.14	3354619.07	-	Аналитический метод	Определено с использованием программного продукта
н622О	-	-	-	383190.37	3354610.08	-	Аналитический метод	Определено с использованием программного продукта
н623О	-	-	-	383195.87	3354610.22	-	Аналитический метод	Определено с использованием программного продукта
н624О	-	-	-	383195.93	3354608.22	-	Аналитический метод	Определено с использованием программного продукта
н619О	-	-	-	383199.92	3354608.33	-	Аналитический метод	Определено с использованием программного продукта

2. Иные сведения об объекте недвижимости с кадастровым номером: 38:06:141904:2152 :

1. Здание расположено на земельном участке с кадастровым номером 38:06:141904:679

3. Пояснения к сведениям об объекте недвижимости с кадастровым номером 38:06:141904:2152 :

1.	-

Сведения о зданиях, сооружениях, объектах незавершенного строительства, необходимые для исправления реестровых ошибок в сведениях об описании их местоположения

1. Сведения о характерных точках контура — **здание**

вид объекта недвижимости (здание, сооружение, объект незавершенного строительства)

с кадастровым номером 38:06:141904:2151 :

Система координат МСК-38, зона 3 — **Зона № 3**

Обозначение характерных точек контура	Содержатся в Едином государственном реестре недвижимости			Определены в ходе выполнения комплексных кадастровых работ			Метод определения координат	Формулы, примененные для расчета средней квадратической погрешности определения координат характерных точек (Mt), м, с подставленными в такие формулы значениями и итоговые (вычисленные) значения Mt, м
	Координаты, м		Радиус, м	Координаты, м		Радиус, м		
	X	Y	R	X	Y	R		
1	2	3	4	5	6	7	8	9
н597О	-	-	-	383132.87	3354588.48	-	Аналитический метод	Определено с использованием программного продукта
н598О	-	-	-	383133.41	3354598.60	-	Аналитический метод	Определено с использованием программного продукта
н599О	-	-	-	383131.10	3354598.72	-	Аналитический метод	Определено с использованием программного продукта
н600О	-	-	-	383131.26	3354601.66	-	Аналитический метод	Определено с использованием программного продукта
н601О	-	-	-	383125.73	3354602.00	-	Аналитический метод	Определено с использованием программного продукта
н602О	-	-	-	383125.44	3354596.62	-	Аналитический метод	Определено с использованием программного продукта
н603О	-	-	-	383127.18	3354596.52	-	Аналитический метод	Определено с использованием программного продукта
н604О	-	-	-	383126.75	3354588.82	-	Аналитический метод	Определено с использованием программного продукта
н597О	-	-	-	383132.87	3354588.48	-	Аналитический метод	Определено с использованием программного продукта

2. Иные сведения об объекте недвижимости с кадастровым номером: 38:06:141904:2151 :

1. Здание расположено на земельном участке с кадастровым номером 38:06:141904:1937

3. Пояснения к сведениям об объекте недвижимости с кадастровым номером 38:06:141904:2151 :

1.	-

Сведения о зданиях, сооружениях, объектах незавершенного строительства, необходимые для исправления реестровых ошибок в сведениях об описании их местоположения

1. Сведения о характерных точках контура — **здание**

вид объекта недвижимости (здание, сооружение, объект незавершенного строительства)

с кадастровым номером 38:06:141904:2153 :

Система координат МСК-38, зона 3 — **Зона № 3**

Обозначение характерных точек контура	Содержатся в Едином государственном реестре недвижимости			Определены в ходе выполнения комплексных кадастровых работ			Метод определения координат	Формулы, примененные для расчета средней квадратической погрешности определения координат характерных точек (Mt), м, с подставленными в такие формулы значениями и итоговые (вычисленные) значения Mt, м
	Координаты, м		Радиус, м	Координаты, м		Радиус, м		
	X	Y	R	X	Y	R		
1	2	3	4	5	6	7	8	9
н579О	-	-	-	383203.81	3354582.88	-	Аналитический метод	Определено с использованием программного продукта
н580О	-	-	-	383203.94	3354592.98	-	Аналитический метод	Определено с использованием программного продукта
н581О	-	-	-	383193.94	3354593.11	-	Аналитический метод	Определено с использованием программного продукта
н582О	-	-	-	383193.82	3354584.12	-	Аналитический метод	Определено с использованием программного продукта
н583О	-	-	-	383198.83	3354584.04	-	Аналитический метод	Определено с использованием программного продукта
н584О	-	-	-	383198.82	3354582.95	-	Аналитический метод	Определено с использованием программного продукта
н579О	-	-	-	383203.81	3354582.88	-	Аналитический метод	Определено с использованием программного продукта

2. Иные сведения об объекте недвижимости с кадастровым номером: 38:06:141904:2153 :

1. Здание расположено на земельном участке с кадастровым номером 38:06:141904:633

3. Пояснения к сведениям об объекте недвижимости с кадастровым номером 38:06:141904:2153 :

1.	-

Сведения о зданиях, сооружениях, объектах незавершенного строительства, необходимые для исправления реестровых ошибок в сведениях об описании их местоположения

1. Сведения о характерных точках контура — здание

вид объекта недвижимости (здание, сооружение, объект незавершенного строительства)

с кадастровым номером 38:06:141904:2154 :

Система координат МСК-38, зона 3 — **Зона № 3**

Обозначение характерных точек контура	Содержатся в Едином государственном реестре недвижимости			Определены в ходе выполнения комплексных кадастровых работ			Метод определения координат	Формулы, примененные для расчета средней квадратической погрешности определения координат характерных точек (Mt), м, с подставленными в такие формулы значениями и итоговые (вычисленные) значения Mt, м
	Координаты, м		Радиус, м	Координаты, м		Радиус, м		
	X	Y	R	X	Y	R		
1	2	3	4	5	6	7	8	9
н585О	-	-	-	383179.55	3354580.79	-	Аналитический метод	Определено с использованием программного продукта
н586О	-	-	-	383179.99	3354589.78	-	Аналитический метод	Определено с использованием программного продукта
н587О	-	-	-	383176.69	3354589.95	-	Аналитический метод	Определено с использованием программного продукта
н588О	-	-	-	383176.81	3354592.14	-	Аналитический метод	Определено с использованием программного продукта
н589О	-	-	-	383174.10	3354592.28	-	Аналитический метод	Определено с использованием программного продукта
н590О	-	-	-	383173.55	3354581.08	-	Аналитический метод	Определено с использованием программного продукта
н585О	-	-	-	383179.55	3354580.79	-	Аналитический метод	Определено с использованием программного продукта

2. Иные сведения об объекте недвижимости с кадастровым номером: 38:06:141904:2154 :

1. Здание расположено на земельном участке с кадастровым номером 38:06:141904:1330

3. Пояснения к сведениям об объекте недвижимости с кадастровым номером 38:06:141904:2154 :

1.	-

Сведения о зданиях, сооружениях, объектах незавершенного строительства, необходимые для исправления реестровых ошибок в сведениях об описании их местоположения

1. Сведения о характерных точках контура — здание

вид объекта недвижимости (здание, сооружение, объект незавершенного строительства)

с кадастровым номером 38:06:141904:2271 :

Система координат МСК-38, зона 3 — **Зона № 3**

Обозначение характерных точек контура	Содержатся в Едином государственном реестре недвижимости			Определены в ходе выполнения комплексных кадастровых работ			Метод определения координат	Формулы, примененные для расчета средней квадратической погрешности определения координат характерных точек (Mt), м, с подставленными в такие формулы значениями и итоговые (вычисленные) значения Mt, м
	Координаты, м		Радиус, м	Координаты, м		Радиус, м		
	X	Y	R	X	Y	R		
1	2	3	4	5	6	7	8	9
н520О	-	-	-	383289.33	3354485.62	-	Аналитический метод	Определено с использованием программного продукта
н521О	-	-	-	383289.80	3354496.78	-	Аналитический метод	Определено с использованием программного продукта
н522О	-	-	-	383289.17	3354498.14	-	Аналитический метод	Определено с использованием программного продукта
н523О	-	-	-	383286.48	3354498.26	-	Аналитический метод	Определено с использованием программного продукта
н524О	-	-	-	383285.79	3354497.12	-	Аналитический метод	Определено с использованием программного продукта
н525О	-	-	-	383281.38	3354497.30	-	Аналитический метод	Определено с использованием программного продукта
н526О	-	-	-	383281.17	3354492.35	-	Аналитический метод	Определено с использованием программного продукта
н527О	-	-	-	383279.14	3354492.44	-	Аналитический метод	Определено с использованием программного продукта
н528О	-	-	-	383279.03	3354489.77	-	Аналитический метод	Определено с использованием программного продукта
н529О	-	-	-	383281.01	3354489.69	-	Аналитический метод	Определено с использованием программного продукта
н530О	-	-	-	383280.85	3354485.98	-	Аналитический метод	Определено с использованием программного продукта
н520О	-	-	-	383289.33	3354485.62	-	Аналитический метод	Определено с использованием программного продукта

2. Иные сведения об объекте недвижимости с кадастровым номером: 38:06:141904:2271 :

1. Здание расположено на земельном участке с кадастровым номером 38:06:141904:877

3. Пояснения к сведениям об объекте недвижимости с кадастровым номером 38:06:141904:2271 :

1.	-

Сведения о зданиях, сооружениях, объектах незавершенного строительства, необходимые для исправления реестровых ошибок в сведениях об описании их местоположения

1. Сведения о характерных точках контура — здание

вид объекта недвижимости (здание, сооружение, объект незавершенного строительства)

с кадастровым номером 38:06:141904:2159 :

Система координат МСК-38, зона 3 — **Зона № 3**

Обозначение характерных точек контура	Содержатся в Едином государственном реестре недвижимости			Определены в ходе выполнения комплексных кадастровых работ			Метод определения координат	Формулы, примененные для расчета средней квадратической погрешности определения координат характерных точек (Mt), м, с подставленными в такие формулы значениями и итоговые (вычисленные) значения Mt, м
	Координаты, м		Радиус, м	Координаты, м		Радиус, м		
	X	Y	R	X	Y	R		
1	2	3	4	5	6	7	8	9
н819О	-	-	-	383114.12	3354862.83	-	Аналитический метод	Определено с использованием программного продукта
н820О	-	-	-	383113.99	3354874.30	-	Аналитический метод	Определено с использованием программного продукта
н821О	-	-	-	383107.66	3354874.22	-	Аналитический метод	Определено с использованием программного продукта
н822О	-	-	-	383107.86	3354862.72	-	Аналитический метод	Определено с использованием программного продукта
н819О	-	-	-	383114.12	3354862.83	-	Аналитический метод	Определено с использованием программного продукта

2. Иные сведения об объекте недвижимости с кадастровым номером: 38:06:141904:2159 :

1. Здание расположено на земельном участке с кадастровым номером 38:06:141904:1655

3. Пояснения к сведениям об объекте недвижимости с кадастровым номером 38:06:141904:2159 :

1.	-

Сведения о зданиях, сооружениях, объектах незавершенного строительства, необходимые для исправления реестровых ошибок в сведениях об описании их местоположения

1. Сведения о характерных точках контура — здание

вид объекта недвижимости (здание, сооружение, объект незавершенного строительства)

с кадастровым номером 38:06:141904:2273 :

Система координат МСК-38, зона 3 — **Зона № 3**

Обозначение характерных точек контура	Содержатся в Едином государственном реестре недвижимости			Определены в ходе выполнения комплексных кадастровых работ			Метод определения координат	Формулы, примененные для расчета средней квадратической погрешности определения координат характерных точек (Mt), м, с подставленными в такие формулы значениями и итоговые (вычисленные) значения Mt, м
	Координаты, м		Радиус, м	Координаты, м		Радиус, м		
	X	Y	R	X	Y	R		
1	2	3	4	5	6	7	8	9
н265О	-	-	-	383402.34	3354593.54	-	Аналитический метод	Определено с использованием программного продукта
н266О	-	-	-	383402.52	3354598.01	-	Аналитический метод	Определено с использованием программного продукта
н267О	-	-	-	383404.48	3354597.93	-	Аналитический метод	Определено с использованием программного продукта
н268О	-	-	-	383404.68	3354603.37	-	Аналитический метод	Определено с использованием программного продукта
н269О	-	-	-	383396.59	3354603.82	-	Аналитический метод	Определено с использованием программного продукта
н270О	-	-	-	383396.20	3354593.91	-	Аналитический метод	Определено с использованием программного продукта
н265О	-	-	-	383402.34	3354593.54	-	Аналитический метод	Определено с использованием программного продукта

2. Иные сведения об объекте недвижимости с кадастровым номером: 38:06:141904:2273 :

1. Здание расположено на земельном участке с кадастровым номером 38:06:141904:632

3. Пояснения к сведениям об объекте недвижимости с кадастровым номером 38:06:141904:2273 :

1.	-

Сведения о зданиях, сооружениях, объектах незавершенного строительства, необходимые для исправления реестровых ошибок в сведениях об описании их местоположения

1. Сведения о характерных точках контура — **здание**

вид объекта недвижимости (здание, сооружение, объект незавершенного строительства)

с кадастровым номером 38:06:141904:2282 :

Система координат МСК-38, зона 3 — **Зона № 3**

Обозначение характерных точек контура	Содержатся в Едином государственном реестре недвижимости			Определены в ходе выполнения комплексных кадастровых работ			Метод определения координат	Формулы, примененные для расчета средней квадратической погрешности определения координат характерных точек (Mt), м, с подставленными в такие формулы значениями и итоговые (вычисленные) значения Mt, м
	Координаты, м		Радиус, м	Координаты, м		Радиус, м		
	X	Y	R	X	Y	R		
1	2	3	4	5	6	7	8	9
н879О	-	-	-	383064.99	3354500.24	-	Аналитический метод	Определено с использованием программного продукта
н880О	-	-	-	383065.41	3354512.24	-	Аналитический метод	Определено с использованием программного продукта
н881О	-	-	-	383057.39	3354512.52	-	Аналитический метод	Определено с использованием программного продукта
н882О	-	-	-	383056.97	3354500.52	-	Аналитический метод	Определено с использованием программного продукта
н879О	-	-	-	383064.99	3354500.24	-	Аналитический метод	Определено с использованием программного продукта

2. Иные сведения об объекте недвижимости с кадастровым номером: 38:06:141904:2282 :

1. Здание расположено на земельном участке с кадастровым номером 38:06:141904:1668

3. Пояснения к сведениям об объекте недвижимости с кадастровым номером 38:06:141904:2282 :

1.	-

Сведения о зданиях, сооружениях, объектах незавершенного строительства, необходимые для исправления реестровых ошибок в сведениях об описании их местоположения

1. Сведения о характерных точках контура — **здание**

вид объекта недвижимости (здание, сооружение, объект незавершенного строительства)

с кадастровым номером 38:06:141904:2310 :

Система координат МСК-38, зона 3 — **Зона № 3**

Обозначение характерных точек контура	Содержатся в Едином государственном реестре недвижимости			Определены в ходе выполнения комплексных кадастровых работ			Метод определения координат	Формулы, примененные для расчета средней квадратической погрешности определения координат характерных точек (Mt), м, с подставленными в такие формулы значениями и итоговые (вычисленные) значения Mt, м
	Координаты, м		Радиус, м	Координаты, м		Радиус, м		
	X	Y	R	X	Y	R		
1	2	3	4	5	6	7	8	9
н811О	-	-	-	383143.05	3354861.41	-	Аналитический метод	Определено с использованием программного продукта
н812О	-	-	-	383142.98	3354870.99	-	Аналитический метод	Определено с использованием программного продукта
н813О	-	-	-	383134.39	3354870.93	-	Аналитический метод	Определено с использованием программного продукта
н814О	-	-	-	383134.42	3354873.82	-	Аналитический метод	Определено с использованием программного продукта
н815О	-	-	-	383128.31	3354873.88	-	Аналитический метод	Определено с использованием программного продукта
н816О	-	-	-	383128.23	3354865.52	-	Аналитический метод	Определено с использованием программного продукта
н817О	-	-	-	383131.05	3354865.49	-	Аналитический метод	Определено с использованием программного продукта
н818О	-	-	-	383131.07	3354861.33	-	Аналитический метод	Определено с использованием программного продукта
н811О	-	-	-	383143.05	3354861.41	-	Аналитический метод	Определено с использованием программного продукта

2. Иные сведения об объекте недвижимости с кадастровым номером: 38:06:141904:2310 :

1. Здание расположено на земельном участке с кадастровым номером 38:06:141904:2037

3. Пояснения к сведениям об объекте недвижимости с кадастровым номером 38:06:141904:2310 :

1.	-

Сведения о зданиях, сооружениях, объектах незавершенного строительства, необходимые для исправления реестровых ошибок в сведениях об описании их местоположения

1. Сведения о характерных точках контура — **здание**

вид объекта недвижимости (здание, сооружение, объект незавершенного строительства)

с кадастровым номером 38:06:141904:2298 :

Система координат МСК-38, зона 3 — **Зона № 3**

Обозначение характерных точек контура	Содержатся в Едином государственном реестре недвижимости			Определены в ходе выполнения комплексных кадастровых работ			Метод определения координат	Формулы, примененные для расчета средней квадратической погрешности определения координат характерных точек (Mt), м, с подставленными в такие формулы значениями и итоговые (вычисленные) значения Mt, м
	Координаты, м		Радиус, м	Координаты, м		Радиус, м		
	X	Y	R	X	Y	R		
1	2	3	4	5	6	7	8	9
н883О	-	-	-	383007.25	3354509.54	-	Аналитический метод	Определено с использованием программного продукта
н884О	-	-	-	383007.85	3354519.46	-	Аналитический метод	Определено с использованием программного продукта
н885О	-	-	-	382996.04	3354520.17	-	Аналитический метод	Определено с использованием программного продукта
н886О	-	-	-	382995.56	3354512.26	-	Аналитический метод	Определено с использованием программного продукта
н887О	-	-	-	382995.87	3354512.24	-	Аналитический метод	Определено с использованием программного продукта
н888О	-	-	-	382995.75	3354510.23	-	Аналитический метод	Определено с использованием программного продукта
н883О	-	-	-	383007.25	3354509.54	-	Аналитический метод	Определено с использованием программного продукта

2. Иные сведения об объекте недвижимости с кадастровым номером: 38:06:141904:2298 :

1. Здание расположено на земельном участке с кадастровым номером 38:06:141904:1939

3. Пояснения к сведениям об объекте недвижимости с кадастровым номером 38:06:141904:2298 :

1.	-

Сведения о зданиях, сооружениях, объектах незавершенного строительства, необходимые для исправления реестровых ошибок в сведениях об описании их местоположения

1. Сведения о характерных точках контура — **здание**

вид объекта недвижимости (здание, сооружение, объект незавершенного строительства)

с кадастровым номером 38:06:141904:2320 :

Система координат МСК-38, зона 3 — **Зона № 3**

Обозначение характерных точек контура	Содержатся в Едином государственном реестре недвижимости			Определены в ходе выполнения комплексных кадастровых работ			Метод определения координат	Формулы, примененные для расчета средней квадратической погрешности определения координат характерных точек (Mt), м, с подставленными в такие формулы значениями и итоговые (вычисленные) значения Mt, м
	Координаты, м		Радиус, м	Координаты, м		Радиус, м		
	X	Y	R	X	Y	R		
1	2	3	4	5	6	7	8	9
н759О	-	-	-	383229.56	3354828.48	-	Аналитический метод	Определено с использованием программного продукта
н760О	-	-	-	383229.78	3354837.43	-	Аналитический метод	Определено с использованием программного продукта
н761О	-	-	-	383221.79	3354837.63	-	Аналитический метод	Определено с использованием программного продукта
н762О	-	-	-	383221.56	3354828.68	-	Аналитический метод	Определено с использованием программного продукта
н759О	-	-	-	383229.56	3354828.48	-	Аналитический метод	Определено с использованием программного продукта

2. Иные сведения об объекте недвижимости с кадастровым номером: 38:06:141904:2320 :

1. Здание расположено на земельном участке с кадастровым номером 38:06:141904:646

3. Пояснения к сведениям об объекте недвижимости с кадастровым номером 38:06:141904:2320 :

1.	-

Сведения о зданиях, сооружениях, объектах незавершенного строительства, необходимые для исправления реестровых ошибок в сведениях об описании их местоположения

1. Сведения о характерных точках контура — **здание**

вид объекта недвижимости (здание, сооружение, объект незавершенного строительства)

с кадастровым номером 38:06:141904:2378 :

Система координат МСК-38, зона 3 — **Зона № 3**

Обозначение характерных точек контура	Содержатся в Едином государственном реестре недвижимости			Определены в ходе выполнения комплексных кадастровых работ			Метод определения координат	Формулы, примененные для расчета средней квадратической погрешности определения координат характерных точек (Mt), м, с подставленными в такие формулы значениями и итоговые (вычисленные) значения Mt, м
	Координаты, м		Радиус, м	Координаты, м		Радиус, м		
	X	Y	R	X	Y	R		
1	2	3	4	5	6	7	8	9
н966О	-	-	-	383045.82	3354675.62	-	Аналитический метод	Определено с использованием программного продукта
н967О	-	-	-	383046.25	3354684.60	-	Аналитический метод	Определено с использованием программного продукта
н968О	-	-	-	383040.27	3354684.89	-	Аналитический метод	Определено с использованием программного продукта
н969О	-	-	-	383039.84	3354675.91	-	Аналитический метод	Определено с использованием программного продукта
н966О	-	-	-	383045.82	3354675.62	-	Аналитический метод	Определено с использованием программного продукта

2. Иные сведения об объекте недвижимости с кадастровым номером: 38:06:141904:2378 :

1. Здание расположено на земельном участке с кадастровым номером 38:06:141904:1924

3. Пояснения к сведениям об объекте недвижимости с кадастровым номером 38:06:141904:2378 :

1.	-

Сведения о зданиях, сооружениях, объектах незавершенного строительства, необходимые для исправления реестровых ошибок в сведениях об описании их местоположения

1. Сведения о характерных точках контура — **здание**

вид объекта недвижимости (здание, сооружение, объект незавершенного строительства)

с кадастровым номером 38:06:141904:2435 :

Система координат МСК-38, зона 3 — **Зона № 3**

Обозначение характерных точек контура	Содержатся в Едином государственном реестре недвижимости			Определены в ходе выполнения комплексных кадастровых работ			Метод определения координат	Формулы, примененные для расчета средней квадратической погрешности определения координат характерных точек (Mt), м, с подставленными в такие формулы значениями и итоговые (вычисленные) значения Mt, м
	Координаты, м		Радиус, м	Координаты, м		Радиус, м		
	X	Y	R	X	Y	R		
1	2	3	4	5	6	7	8	9
н921О	-	-	-	383045.37	3354570.67	-	Аналитический метод	Определено с использованием программного продукта
н922О	-	-	-	383045.34	3354579.86	-	Аналитический метод	Определено с использованием программного продукта
н923О	-	-	-	383036.46	3354579.97	-	Аналитический метод	Определено с использованием программного продукта
н924О	-	-	-	383036.49	3354570.78	-	Аналитический метод	Определено с использованием программного продукта
н921О	-	-	-	383045.37	3354570.67	-	Аналитический метод	Определено с использованием программного продукта

2. Иные сведения об объекте недвижимости с кадастровым номером: 38:06:141904:2435 :

1. Здание расположено на земельном участке с кадастровым номером 38:06:141904:1938

3. Пояснения к сведениям об объекте недвижимости с кадастровым номером 38:06:141904:2435 :

1.	-

Сведения о зданиях, сооружениях, объектах незавершенного строительства, необходимые для исправления реестровых ошибок в сведениях об описании их местоположения

1. Сведения о характерных точках контура — **здание**

вид объекта недвижимости (здание, сооружение, объект незавершенного строительства)

с кадастровым номером 38:06:141904:2394 :

Система координат МСК-38, зона 3 — **Зона № 3**

Обозначение характерных точек контура	Содержатся в Едином государственном реестре недвижимости			Определены в ходе выполнения комплексных кадастровых работ			Метод определения координат	Формулы, примененные для расчета средней квадратической погрешности определения координат характерных точек (Mt), м, с подставленными в такие формулы значениями и итоговые (вычисленные) значения Mt, м
	Координаты, м		Радиус, м	Координаты, м		Радиус, м		
	X	Y	R	X	Y	R		
1	2	3	4	5	6	7	8	9
н803О	-	-	-	383196.81	3354855.21	-	Аналитический метод	Определено с использованием программного продукта
н804О	-	-	-	383197.03	3354866.09	-	Аналитический метод	Определено с использованием программного продукта
н805О	-	-	-	383192.10	3354866.19	-	Аналитический метод	Определено с использованием программного продукта
н806О	-	-	-	383191.88	3354855.31	-	Аналитический метод	Определено с использованием программного продукта
н803О	-	-	-	383196.81	3354855.21	-	Аналитический метод	Определено с использованием программного продукта

2. Иные сведения об объекте недвижимости с кадастровым номером: 38:06:141904:2394 :

1. Здание расположено на земельном участке с кадастровым номером 38:06:141904:821

3. Пояснения к сведениям об объекте недвижимости с кадастровым номером 38:06:141904:2394 :

1.	-

Сведения о зданиях, сооружениях, объектах незавершенного строительства, необходимые для исправления реестровых ошибок в сведениях об описании их местоположения

1. Сведения о характерных точках контура — **здание**

вид объекта недвижимости (здание, сооружение, объект незавершенного строительства)

с кадастровым номером 38:06:141904:2442 :

Система координат МСК-38, зона 3 — **Зона № 3**

Обозначение характерных точек контура	Содержатся в Едином государственном реестре недвижимости			Определены в ходе выполнения комплексных кадастровых работ			Метод определения координат	Формулы, примененные для расчета средней квадратической погрешности определения координат характерных точек (Mt), м, с подставленными в такие формулы значениями и итоговые (вычисленные) значения Mt, м
	Координаты, м		Радиус, м	Координаты, м		Радиус, м		
	X	Y	R	X	Y	R		
1	2	3	4	5	6	7	8	9
н78О	-	-	-	383597.64	3354858.88	-	Аналитический метод	Определено с использованием программного продукта
н79О	-	-	-	383597.45	3354866.36	-	Аналитический метод	Определено с использованием программного продукта
н80О	-	-	-	383585.90	3354865.99	-	Аналитический метод	Определено с использованием программного продукта
н81О	-	-	-	383586.22	3354857.60	-	Аналитический метод	Определено с использованием программного продукта
н82О	-	-	-	383587.24	3354856.41	-	Аналитический метод	Определено с использованием программного продукта
н83О	-	-	-	383589.21	3354856.34	-	Аналитический метод	Определено с использованием программного продукта
н84О	-	-	-	383590.31	3354857.64	-	Аналитический метод	Определено с использованием программного продукта
н85О	-	-	-	383593.73	3354857.75	-	Аналитический метод	Определено с использованием программного продукта
н86О	-	-	-	383593.70	3354858.75	-	Аналитический метод	Определено с использованием программного продукта
н78О	-	-	-	383597.64	3354858.88	-	Аналитический метод	Определено с использованием программного продукта

2. Иные сведения об объекте недвижимости с кадастровым номером: 38:06:141904:2442 :

1. Здание расположено на земельном участке с кадастровым номером 38:06:141904:2432

3. Пояснения к сведениям об объекте недвижимости с кадастровым номером 38:06:141904:2442 :

1.	-

Сведения о зданиях, сооружениях, объектах незавершенного строительства, необходимые для исправления реестровых ошибок в сведениях об описании их местоположения

1. Сведения о характерных точках контура — **здание**

вид объекта недвижимости (здание, сооружение, объект незавершенного строительства)

с кадастровым номером 38:06:141904:2668 :

Система координат МСК-38, зона 3 — **Зона № 3**

Обозначение характерных точек контура	Содержатся в Едином государственном реестре недвижимости			Определены в ходе выполнения комплексных кадастровых работ			Метод определения координат	Формулы, примененные для расчета средней квадратической погрешности определения координат характерных точек (Mt), м, с подставленными в такие формулы значениями и итоговые (вычисленные) значения Mt, м
	Координаты, м		Радиус, м	Координаты, м		Радиус, м		
	X	Y	R	X	Y	R		
1	2	3	4	5	6	7	8	9
н875О	-	-	-	383084.60	3354484.98	-	Аналитический метод	Определено с использованием программного продукта
н876О	-	-	-	383085.04	3354493.98	-	Аналитический метод	Определено с использованием программного продукта
н877О	-	-	-	383079.04	3354494.27	-	Аналитический метод	Определено с использованием программного продукта
н878О	-	-	-	383078.60	3354485.27	-	Аналитический метод	Определено с использованием программного продукта
н875О	-	-	-	383084.60	3354484.98	-	Аналитический метод	Определено с использованием программного продукта

2. Иные сведения об объекте недвижимости с кадастровым номером: 38:06:141904:2668 :

1. Здание расположено на земельном участке с кадастровым номером 38:06:141904:2638

3. Пояснения к сведениям об объекте недвижимости с кадастровым номером 38:06:141904:2668 :

1.	-

Сведения о зданиях, сооружениях, объектах незавершенного строительства, необходимые для исправления реестровых ошибок в сведениях об описании их местоположения

1. Сведения о характерных точках контура — **здание**

вид объекта недвижимости (здание, сооружение, объект незавершенного строительства)

с кадастровым номером 38:06:141904:2771 :

Система координат МСК-38, зона 3 — **Зона № 3**

Обозначение характерных точек контура	Содержатся в Едином государственном реестре недвижимости			Определены в ходе выполнения комплексных кадастровых работ			Метод определения координат	Формулы, примененные для расчета средней квадратической погрешности определения координат характерных точек (Mt), м, с подставленными в такие формулы значениями и итоговые (вычисленные) значения Mt, м
	Координаты, м		Радиус, м	Координаты, м		Радиус, м		
	X	Y	R	X	Y	R		
1	2	3	4	5	6	7	8	9
н613О	-	-	-	383240.58	3354612.67	-	Аналитический метод	Определено с использованием программного продукта
н614О	-	-	-	383240.32	3354622.74	-	Аналитический метод	Определено с использованием программного продукта
н615О	-	-	-	383229.69	3354622.47	-	Аналитический метод	Определено с использованием программного продукта
н616О	-	-	-	383229.86	3354615.34	-	Аналитический метод	Определено с использованием программного продукта
н617О	-	-	-	383233.43	3354615.43	-	Аналитический метод	Определено с использованием программного продукта
н618О	-	-	-	383233.50	3354612.53	-	Аналитический метод	Определено с использованием программного продукта
н613О	-	-	-	383240.58	3354612.67	-	Аналитический метод	Определено с использованием программного продукта

2. Иные сведения об объекте недвижимости с кадастровым номером: 38:06:141904:2771 :

1. Здание расположено на земельном участке с кадастровым номером 38:06:141904:876

3. Пояснения к сведениям об объекте недвижимости с кадастровым номером 38:06:141904:2771 :

1.	-

Сведения о зданиях, сооружениях, объектах незавершенного строительства, необходимые для исправления реестровых ошибок в сведениях об описании их местоположения

1. Сведения о характерных точках контура — **здание**

вид объекта недвижимости (здание, сооружение, объект незавершенного строительства)

с кадастровым номером 38:06:141904:2675 :

Система координат МСК-38, зона 3 — **Зона № 3**

Обозначение характерных точек контура	Содержатся в Едином государственном реестре недвижимости			Определены в ходе выполнения комплексных кадастровых работ			Метод определения координат	Формулы, примененные для расчета средней квадратической погрешности определения координат характерных точек (Mt), м, с подставленными в такие формулы значениями и итоговые (вычисленные) значения Mt, м
	Координаты, м		Радиус, м	Координаты, м		Радиус, м		
	X	Y	R	X	Y	R		
1	2	3	4	5	6	7	8	9
н795О	-	-	-	383235.85	3354856.95	-	Аналитический метод	Определено с использованием программного продукта
н796О	-	-	-	383235.90	3354864.83	-	Аналитический метод	Определено с использованием программного продукта
н797О	-	-	-	383227.26	3354864.88	-	Аналитический метод	Определено с использованием программного продукта
н798О	-	-	-	383227.21	3354856.99	-	Аналитический метод	Определено с использованием программного продукта
н799О	-	-	-	383228.09	3354856.99	-	Аналитический метод	Определено с использованием программного продукта
н800О	-	-	-	383228.61	3354856.09	-	Аналитический метод	Определено с использованием программного продукта
н801О	-	-	-	383230.51	3354856.07	-	Аналитический метод	Определено с использованием программного продукта
н802О	-	-	-	383231.04	3354856.98	-	Аналитический метод	Определено с использованием программного продукта
н795О	-	-	-	383235.85	3354856.95	-	Аналитический метод	Определено с использованием программного продукта

2. Иные сведения об объекте недвижимости с кадастровым номером: 38:06:141904:2675 :

1. Здание расположено на земельном участке с кадастровым номером 38:06:141904:651

3. Пояснения к сведениям об объекте недвижимости с кадастровым номером 38:06:141904:2675 :

1.	-

Сведения о зданиях, сооружениях, объектах незавершенного строительства, необходимые для исправления реестровых ошибок в сведениях об описании их местоположения

1. Сведения о характерных точках контура — **здание**

вид объекта недвижимости (здание, сооружение, объект незавершенного строительства)

с кадастровым номером 38:06:141904:2809 :

Система координат МСК-38, зона 3 — **Зона № 3**

Обозначение характерных точек контура	Содержатся в Едином государственном реестре недвижимости			Определены в ходе выполнения комплексных кадастровых работ			Метод определения координат	Формулы, примененные для расчета средней квадратической погрешности определения координат характерных точек (Mt), м, с подставленными в такие формулы значениями и итоговые (вычисленные) значения Mt, м
	Координаты, м		Радиус, м	Координаты, м		Радиус, м		
	X	Y	R	X	Y	R		
1	2	3	4	5	6	7	8	9
н14О	-	-	-	383629.94	3354591.34	-	Аналитический метод	Определено с использованием программного продукта
н15О	-	-	-	383630.91	3354603.42	-	Аналитический метод	Определено с использованием программного продукта
н16О	-	-	-	383619.58	3354604.29	-	Аналитический метод	Определено с использованием программного продукта
н17О	-	-	-	383619.18	3354600.09	-	Аналитический метод	Определено с использованием программного продукта
н18О	-	-	-	383621.18	3354599.88	-	Аналитический метод	Определено с использованием программного продукта
н19О	-	-	-	383620.68	3354591.98	-	Аналитический метод	Определено с использованием программного продукта
н14О	-	-	-	383629.94	3354591.34	-	Аналитический метод	Определено с использованием программного продукта

2. Иные сведения об объекте недвижимости с кадастровым номером: 38:06:141904:2809 :

1. Здание расположено на земельном участке с кадастровым номером 38:06:141904:872

3. Пояснения к сведениям об объекте недвижимости с кадастровым номером 38:06:141904:2809 :

1.	-

Сведения о зданиях, сооружениях, объектах незавершенного строительства, необходимые для исправления реестровых ошибок в сведениях об описании их местоположения

1. Сведения о характерных точках контура — **здание**

вид объекта недвижимости (здание, сооружение, объект незавершенного строительства)

с кадастровым номером 38:06:141904:2814 :

Система координат МСК-38, зона 3 — **Зона № 3**

Обозначение характерных точек контура	Содержатся в Едином государственном реестре недвижимости			Определены в ходе выполнения комплексных кадастровых работ			Метод определения координат	Формулы, примененные для расчета средней квадратической погрешности определения координат характерных точек (Mt), м, с подставленными в такие формулы значениями и итоговые (вычисленные) значения Mt, м
	Координаты, м		Радиус, м	Координаты, м		Радиус, м		
	X	Y	R	X	Y	R		
1	2	3	4	5	6	7	8	9
н7О	-	-	-	383692.17	3354825.91	-	Аналитический метод	Определено с использованием программного продукта
н8О	-	-	-	383693.17	3354830.93	-	Аналитический метод	Определено с использованием программного продукта
н9О	-	-	-	383694.38	3354831.86	-	Аналитический метод	Определено с использованием программного продукта
н10О	-	-	-	383694.67	3354833.34	-	Аналитический метод	Определено с использованием программного продукта
н11О	-	-	-	383693.95	3354834.70	-	Аналитический метод	Определено с использованием программного продукта
н12О	-	-	-	383686.12	3354836.24	-	Аналитический метод	Определено с использованием программного продукта
н13О	-	-	-	383684.39	3354827.48	-	Аналитический метод	Определено с использованием программного продукта
н7О	-	-	-	383692.17	3354825.91	-	Аналитический метод	Определено с использованием программного продукта

2. Иные сведения об объекте недвижимости с кадастровым номером: 38:06:141904:2814 :

1. Здание расположено на земельном участке с кадастровым номером 38:06:141904:2775

3. Пояснения к сведениям об объекте недвижимости с кадастровым номером 38:06:141904:2814 :

1.	-

Сведения о зданиях, сооружениях, объектах незавершенного строительства, необходимые для исправления реестровых ошибок в сведениях об описании их местоположения

1. Сведения о характерных точках контура — **здание**

вид объекта недвижимости (здание, сооружение, объект незавершенного строительства)

с кадастровым номером 38:06:141904:2845 :

Система координат МСК-38, зона 3 — **Зона № 3**

Обозначение характерных точек контура	Содержатся в Едином государственном реестре недвижимости			Определены в ходе выполнения комплексных кадастровых работ			Метод определения координат	Формулы, примененные для расчета средней квадратической погрешности определения координат характерных точек (Mt), м, с подставленными в такие формулы значениями и итоговые (вычисленные) значения Mt, м
	Координаты, м		Радиус, м	Координаты, м		Радиус, м		
	X	Y	R	X	Y	R		
1	2	3	4	5	6	7	8	9
н60О	-	-	-	383613.54	3354726.63	-	Аналитический метод	Определено с использованием программного продукта
н61О	-	-	-	383614.10	3354735.14	-	Аналитический метод	Определено с использованием программного продукта
н62О	-	-	-	383607.20	3354735.49	-	Аналитический метод	Определено с использованием программного продукта
н63О	-	-	-	383607.41	3354738.52	-	Аналитический метод	Определено с использованием программного продукта
н64О	-	-	-	383594.73	3354739.25	-	Аналитический метод	Определено с использованием программного продукта
н65О	-	-	-	383594.04	3354727.71	-	Аналитический метод	Определено с использованием программного продукта
н60О	-	-	-	383613.54	3354726.63	-	Аналитический метод	Определено с использованием программного продукта

2. Иные сведения об объекте недвижимости с кадастровым номером: 38:06:141904:2845 :

1. Здание расположено на земельном участке с кадастровым номером 38:06:141904:2019

3. Пояснения к сведениям об объекте недвижимости с кадастровым номером 38:06:141904:2845 :

1.	-

Сведения о зданиях, сооружениях, объектах незавершенного строительства, необходимые для исправления реестровых ошибок в сведениях об описании их местоположения

1. Сведения о характерных точках контура — **здание**

вид объекта недвижимости (здание, сооружение, объект незавершенного строительства)

с кадастровым номером 38:06:141904:2822 :

Система координат МСК-38, зона 3 — **Зона № 3**

Обозначение характерных точек контура	Содержатся в Едином государственном реестре недвижимости			Определены в ходе выполнения комплексных кадастровых работ			Метод определения координат	Формулы, примененные для расчета средней квадратической погрешности определения координат характерных точек (Mt), м, с подставленными в такие формулы значениями и итоговые (вычисленные) значения Mt, м
	Координаты, м		Радиус, м	Координаты, м		Радиус, м		
	X	Y	R	X	Y	R		
1	2	3	4	5	6	7	8	9
н1О	-	-	-	383691.17	3354806.34	-	Аналитический метод	Определено с использованием программного продукта
н2О	-	-	-	383693.07	3354814.35	-	Аналитический метод	Определено с использованием программного продукта
н3О	-	-	-	383684.01	3354816.29	-	Аналитический метод	Определено с использованием программного продукта
н4О	-	-	-	383681.54	3354806.17	-	Аналитический метод	Определено с использованием программного продукта
н5О	-	-	-	383684.50	3354805.47	-	Аналитический метод	Определено с использованием программного продукта
н6О	-	-	-	383685.10	3354807.83	-	Аналитический метод	Определено с использованием программного продукта
н1О	-	-	-	383691.17	3354806.34	-	Аналитический метод	Определено с использованием программного продукта

2. Иные сведения об объекте недвижимости с кадастровым номером: 38:06:141904:2822 :

1. Здание расположено на земельном участке с кадастровым номером 38:06:141904:2776

3. Пояснения к сведениям об объекте недвижимости с кадастровым номером 38:06:141904:2822 :

1.	-

Сведения о зданиях, сооружениях, объектах незавершенного строительства, необходимые для исправления реестровых ошибок в сведениях об описании их местоположения

1. Сведения о характерных точках контура — **здание**

вид объекта недвижимости (здание, сооружение, объект незавершенного строительства)

с кадастровым номером 38:06:141904:2854 :

Система координат МСК-38, зона 3 — **Зона № 3**

Обозначение характерных точек контура	Содержатся в Едином государственном реестре недвижимости			Определены в ходе выполнения комплексных кадастровых работ			Метод определения координат	Формулы, примененные для расчета средней квадратической погрешности определения координат характерных точек (Mt), м, с подставленными в такие формулы значениями и итоговые (вычисленные) значения Mt, м
	Координаты, м		Радиус, м	Координаты, м		Радиус, м		
	X	Y	R	X	Y	R		
1	2	3	4	5	6	7	8	9
н365О	-	-	-	383357.44	3354720.68	-	Аналитический метод	Определено с использованием программного продукта
н366О	-	-	-	383357.61	3354727.90	-	Аналитический метод	Определено с использованием программного продукта
н367О	-	-	-	383349.28	3354728.10	-	Аналитический метод	Определено с использованием программного продукта
н368О	-	-	-	383349.11	3354720.88	-	Аналитический метод	Определено с использованием программного продукта
н365О	-	-	-	383357.44	3354720.68	-	Аналитический метод	Определено с использованием программного продукта

2. Иные сведения об объекте недвижимости с кадастровым номером: 38:06:141904:2854 :

1. Здание расположено на земельном участке с кадастровым номером 38:06:141904:1943

3. Пояснения к сведениям об объекте недвижимости с кадастровым номером 38:06:141904:2854 :

1.	-

Сведения о зданиях, сооружениях, объектах незавершенного строительства, необходимые для исправления реестровых ошибок в сведениях об описании их местоположения

1. Сведения о характерных точках контура — **здание**

вид объекта недвижимости (здание, сооружение, объект незавершенного строительства)

с кадастровым номером 38:06:141904:2855 :

Система координат МСК-38, зона 3 — **Зона № 3**

Обозначение характерных точек контура	Содержатся в Едином государственном реестре недвижимости			Определены в ходе выполнения комплексных кадастровых работ			Метод определения координат	Формулы, примененные для расчета средней квадратической погрешности определения координат характерных точек (Mt), м, с подставленными в такие формулы значениями и итоговые (вычисленные) значения Mt, м
	Координаты, м		Радиус, м	Координаты, м		Радиус, м		
	X	Y	R	X	Y	R		
1	2	3	4	5	6	7	8	9
н406О	-	-	-	383460.99	3354823.63	-	Аналитический метод	Определено с использованием программного продукта
н407О	-	-	-	383461.41	3354832.07	-	Аналитический метод	Определено с использованием программного продукта
н408О	-	-	-	383452.44	3354832.53	-	Аналитический метод	Определено с использованием программного продукта
н409О	-	-	-	383452.05	3354824.09	-	Аналитический метод	Определено с использованием программного продукта
н406О	-	-	-	383460.99	3354823.63	-	Аналитический метод	Определено с использованием программного продукта

2. Иные сведения об объекте недвижимости с кадастровым номером: 38:06:141904:2855 :

1. Здание расположено на земельном участке с кадастровым номером 38:06:141904:907

3. Пояснения к сведениям об объекте недвижимости с кадастровым номером 38:06:141904:2855 :

1.	-

Сведения о зданиях, сооружениях, объектах незавершенного строительства, необходимые для исправления реестровых ошибок в сведениях об описании их местоположения

1. Сведения о характерных точках контура — **здание**

вид объекта недвижимости (здание, сооружение, объект незавершенного строительства)

с кадастровым номером 38:06:141904:2864 :

Система координат МСК-38, зона 3 — **Зона № 3**

Обозначение характерных точек контура	Содержатся в Едином государственном реестре недвижимости			Определены в ходе выполнения комплексных кадастровых работ			Метод определения координат	Формулы, примененные для расчета средней квадратической погрешности определения координат характерных точек (Mt), м, с подставленными в такие формулы значениями и итоговые (вычисленные) значения Mt, м
	Координаты, м		Радиус, м	Координаты, м		Радиус, м		
	X	Y	R	X	Y	R		
1	2	3	4	5	6	7	8	9
н440О	-	-	-	383380.49	3354860.81	-	Аналитический метод	Определено с использованием программного продукта
н441О	-	-	-	383380.43	3354867.81	-	Аналитический метод	Определено с использованием программного продукта
н442О	-	-	-	383374.46	3354867.76	-	Аналитический метод	Определено с использованием программного продукта
н443О	-	-	-	383374.52	3354860.76	-	Аналитический метод	Определено с использованием программного продукта
н440О	-	-	-	383380.49	3354860.81	-	Аналитический метод	Определено с использованием программного продукта

2. Иные сведения об объекте недвижимости с кадастровым номером: 38:06:141904:2864 :

1. Здание расположено на земельном участке с кадастровым номером 38:06:141904:580

3. Пояснения к сведениям об объекте недвижимости с кадастровым номером 38:06:141904:2864 :

1.	-

Сведения о зданиях, сооружениях, объектах незавершенного строительства, необходимые для исправления реестровых ошибок в сведениях об описании их местоположения

1. Сведения о характерных точках контура — **здание**

вид объекта недвижимости (здание, сооружение, объект незавершенного строительства)

с кадастровым номером 38:06:141904:2857 :

Система координат МСК-38, зона 3 — **Зона № 3**

Обозначение характерных точек контура	Содержатся в Едином государственном реестре недвижимости			Определены в ходе выполнения комплексных кадастровых работ			Метод определения координат	Формулы, примененные для расчета средней квадратической погрешности определения координат характерных точек (Mt), м, с подставленными в такие формулы значениями и итоговые (вычисленные) значения Mt, м
	Координаты, м		Радиус, м	Координаты, м		Радиус, м		
	X	Y	R	X	Y	R		
1	2	3	4	5	6	7	8	9
н653О	-	-	-	383243.29	3354657.02	-	Аналитический метод	Определено с использованием программного продукта
н654О	-	-	-	383244.31	3354668.01	-	Аналитический метод	Определено с использованием программного продукта
н655О	-	-	-	383232.37	3354669.12	-	Аналитический метод	Определено с использованием программного продукта
н656О	-	-	-	383231.35	3354658.13	-	Аналитический метод	Определено с использованием программного продукта
н653О	-	-	-	383243.29	3354657.02	-	Аналитический метод	Определено с использованием программного продукта

2. Иные сведения об объекте недвижимости с кадастровым номером: 38:06:141904:2857 :

1. Здание расположено на земельном участке с кадастровым номером 38:06:141904:2604

3. Пояснения к сведениям об объекте недвижимости с кадастровым номером 38:06:141904:2857 :

1.	-

Сведения о зданиях, сооружениях, объектах незавершенного строительства, необходимые для исправления реестровых ошибок в сведениях об описании их местоположения

1. Сведения о характерных точках контура — **здание**

вид объекта недвижимости (здание, сооружение, объект незавершенного строительства)

с кадастровым номером 38:06:141904:2865 :

Система координат МСК-38, зона 3 — **Зона № 3**

Обозначение характерных точек контура	Содержатся в Едином государственном реестре недвижимости			Определены в ходе выполнения комплексных кадастровых работ			Метод определения координат	Формулы, примененные для расчета средней квадратической погрешности определения координат характерных точек (Mt), м, с подставленными в такие формулы значениями и итоговые (вычисленные) значения Mt, м
	Координаты, м		Радиус, м	Координаты, м		Радиус, м		
	X	Y	R	X	Y	R		
1	2	3	4	5	6	7	8	9
н563О	-	-	-	383137.30	3354533.50	-	Аналитический метод	Определено с использованием программного продукта
н564О	-	-	-	383138.08	3354543.13	-	Аналитический метод	Определено с использованием программного продукта
н565О	-	-	-	383126.87	3354543.98	-	Аналитический метод	Определено с использованием программного продукта
н566О	-	-	-	383126.09	3354534.40	-	Аналитический метод	Определено с использованием программного продукта
н563О	-	-	-	383137.30	3354533.50	-	Аналитический метод	Определено с использованием программного продукта

2. Иные сведения об объекте недвижимости с кадастровым номером: 38:06:141904:2865 :

1. Здание расположено на земельном участке с кадастровым номером 38:06:141904:2035

3. Пояснения к сведениям об объекте недвижимости с кадастровым номером 38:06:141904:2865 :

1.	-

Сведения о зданиях, сооружениях, объектах незавершенного строительства, необходимые для исправления реестровых ошибок в сведениях об описании их местоположения

1. Сведения о характерных точках контура — **здание**

вид объекта недвижимости (здание, сооружение, объект незавершенного строительства)

с кадастровым номером 38:06:141904:2886 :

Система координат МСК-38, зона 3 — **Зона № 3**

Обозначение характерных точек контура	Содержатся в Едином государственном реестре недвижимости			Определены в ходе выполнения комплексных кадастровых работ			Метод определения координат	Формулы, примененные для расчета средней квадратической погрешности определения координат характерных точек (Mt), м, с подставленными в такие формулы значениями и итоговые (вычисленные) значения Mt, м
	Координаты, м		Радиус, м	Координаты, м		Радиус, м		
	X	Y	R	X	Y	R		
1	2	3	4	5	6	7	8	9
н145О	-	-	-	383570.19	3354757.26	-	Аналитический метод	Определено с использованием программного продукта
н146О	-	-	-	383570.25	3354760.70	-	Аналитический метод	Определено с использованием программного продукта
н147О	-	-	-	383568.70	3354760.73	-	Аналитический метод	Определено с использованием программного продукта
н148О	-	-	-	383568.74	3354763.55	-	Аналитический метод	Определено с использованием программного продукта
н149О	-	-	-	383562.54	3354763.65	-	Аналитический метод	Определено с использованием программного продукта
н150О	-	-	-	383562.44	3354757.39	-	Аналитический метод	Определено с использованием программного продукта
н145О	-	-	-	383570.19	3354757.26	-	Аналитический метод	Определено с использованием программного продукта

2. Иные сведения об объекте недвижимости с кадастровым номером: 38:06:141904:2886 :

1. Здание расположено на земельном участке с кадастровым номером 38:06:141904:978

3. Пояснения к сведениям об объекте недвижимости с кадастровым номером 38:06:141904:2886 :

1.	-

Сведения о зданиях, сооружениях, объектах незавершенного строительства, необходимые для исправления реестровых ошибок в сведениях об описании их местоположения

1. Сведения о характерных точках контура — **здание**

вид объекта недвижимости (здание, сооружение, объект незавершенного строительства)

с кадастровым номером 38:06:141904:2900 :

Система координат МСК-38, зона 3 — **Зона № 3**

Обозначение характерных точек контура	Содержатся в Едином государственном реестре недвижимости			Определены в ходе выполнения комплексных кадастровых работ			Метод определения координат	Формулы, примененные для расчета средней квадратической погрешности определения координат характерных точек (Mt), м, с подставленными в такие формулы значениями и итоговые (вычисленные) значения Mt, м
	Координаты, м		Радиус, м	Координаты, м		Радиус, м		
	X	Y	R	X	Y	R		
1	2	3	4	5	6	7	8	9
н123О	-	-	-	383529.03	3354635.68	-	Аналитический метод	Определено с использованием программного продукта
н124О	-	-	-	383529.19	3354639.67	-	Аналитический метод	Определено с использованием программного продукта
н125О	-	-	-	383525.19	3354639.84	-	Аналитический метод	Определено с использованием программного продукта
н126О	-	-	-	383525.03	3354635.84	-	Аналитический метод	Определено с использованием программного продукта
н123О	-	-	-	383529.03	3354635.68	-	Аналитический метод	Определено с использованием программного продукта

2. Иные сведения об объекте недвижимости с кадастровым номером: 38:06:141904:2900 :

1. Здание расположено на земельном участке с кадастровым номером 38:06:141904:727

3. Пояснения к сведениям об объекте недвижимости с кадастровым номером 38:06:141904:2900 :

1.	-

Сведения о зданиях, сооружениях, объектах незавершенного строительства, необходимые для исправления реестровых ошибок в сведениях об описании их местоположения

1. Сведения о характерных точках контура — **здание**

вид объекта недвижимости (здание, сооружение, объект незавершенного строительства)

с кадастровым номером 38:06:141904:2898 :

Система координат МСК-38, зона 3 — **Зона № 3**

Обозначение характерных точек контура	Содержатся в Едином государственном реестре недвижимости			Определены в ходе выполнения комплексных кадастровых работ			Метод определения координат	Формулы, примененные для расчета средней квадратической погрешности определения координат характерных точек (Mt), м, с подставленными в такие формулы значениями и итоговые (вычисленные) значения Mt, м
	Координаты, м		Радиус, м	Координаты, м		Радиус, м		
	X	Y	R	X	Y	R		
1	2	3	4	5	6	7	8	9
н119О	-	-	-	383530.69	3354621.97	-	Аналитический метод	Определено с использованием программного продукта
н120О	-	-	-	383530.73	3354628.09	-	Аналитический метод	Определено с использованием программного продукта
н121О	-	-	-	383524.61	3354628.13	-	Аналитический метод	Определено с использованием программного продукта
н122О	-	-	-	383524.57	3354622.01	-	Аналитический метод	Определено с использованием программного продукта
н119О	-	-	-	383530.69	3354621.97	-	Аналитический метод	Определено с использованием программного продукта

2. Иные сведения об объекте недвижимости с кадастровым номером: 38:06:141904:2898 :

1. Здание расположено на земельном участке с кадастровым номером 38:06:141904:727

3. Пояснения к сведениям об объекте недвижимости с кадастровым номером 38:06:141904:2898 :

1.	-

Сведения о зданиях, сооружениях, объектах незавершенного строительства, необходимые для исправления реестровых ошибок в сведениях об описании их местоположения

1. Сведения о характерных точках контура — **здание**

вид объекта недвижимости (здание, сооружение, объект незавершенного строительства)

с кадастровым номером 38:06:141904:2906 :

Система координат МСК-38, зона 3 — **Зона № 3**

Обозначение характерных точек контура	Содержатся в Едином государственном реестре недвижимости			Определены в ходе выполнения комплексных кадастровых работ			Метод определения координат	Формулы, примененные для расчета средней квадратической погрешности определения координат характерных точек (Mt), м, с подставленными в такие формулы значениями и итоговые (вычисленные) значения Mt, м
	Координаты, м		Радиус, м	Координаты, м		Радиус, м		
	X	Y	R	X	Y	R		
1	2	3	4	5	6	7	8	9
н516О	-	-	-	383308.69	3354485.87	-	Аналитический метод	Определено с использованием программного продукта
н517О	-	-	-	383308.78	3354496.29	-	Аналитический метод	Определено с использованием программного продукта
н518О	-	-	-	383301.19	3354496.40	-	Аналитический метод	Определено с использованием программного продукта
н519О	-	-	-	383301.03	3354485.99	-	Аналитический метод	Определено с использованием программного продукта
н516О	-	-	-	383308.69	3354485.87	-	Аналитический метод	Определено с использованием программного продукта

2. Иные сведения об объекте недвижимости с кадастровым номером: 38:06:141904:2906 :

1. Здание расположено на земельном участке с кадастровым номером 38:06:141904:722

3. Пояснения к сведениям об объекте недвижимости с кадастровым номером 38:06:141904:2906 :

1.	-

Сведения о зданиях, сооружениях, объектах незавершенного строительства, необходимые для исправления реестровых ошибок в сведениях об описании их местоположения

1. Сведения о характерных точках контура — здание

вид объекта недвижимости (здание, сооружение, объект незавершенного строительства)

с кадастровым номером 38:06:141904:3208 :

Система координат МСК-38, зона 3 — **Зона № 3**

Обозначение характерных точек контура	Содержатся в Едином государственном реестре недвижимости			Определены в ходе выполнения комплексных кадастровых работ			Метод определения координат	Формулы, примененные для расчета средней квадратической погрешности определения координат характерных точек (Mt), м, с подставленными в такие формулы значениями и итоговые (вычисленные) значения Mt, м
	Координаты, м		Радиус, м	Координаты, м		Радиус, м		
	X	Y	R	X	Y	R		
1	2	3	4	5	6	7	8	9
н54О	-	-	-	383603.80	3354707.18	-	Аналитический метод	Определено с использованием программного продукта
н55О	-	-	-	383603.58	3354715.32	-	Аналитический метод	Определено с использованием программного продукта
н56О	-	-	-	383602.31	3354715.27	-	Аналитический метод	Определено с использованием программного продукта
н57О	-	-	-	383602.27	3354717.43	-	Аналитический метод	Определено с использованием программного продукта
н58О	-	-	-	383593.21	3354717.09	-	Аналитический метод	Определено с использованием программного продукта
н59О	-	-	-	383593.41	3354707.07	-	Аналитический метод	Определено с использованием программного продукта
н54О	-	-	-	383603.80	3354707.18	-	Аналитический метод	Определено с использованием программного продукта

2. Иные сведения об объекте недвижимости с кадастровым номером: 38:06:141904:3208 :

1. Здание расположено на земельном участке с кадастровым номером 38:06:141904:2038

3. Пояснения к сведениям об объекте недвижимости с кадастровым номером 38:06:141904:3208 :

1.	-

Сведения о зданиях, сооружениях, объектах незавершенного строительства, необходимые для исправления реестровых ошибок в сведениях об описании их местоположения

1. Сведения о характерных точках контура — здание

вид объекта недвижимости (здание, сооружение, объект незавершенного строительства)

с кадастровым номером 38:06:141904:3216 :

Система координат МСК-38, зона 3 — **Зона № 3**

Обозначение характерных точек контура	Содержатся в Едином государственном реестре недвижимости			Определены в ходе выполнения комплексных кадастровых работ			Метод определения координат	Формулы, примененные для расчета средней квадратической погрешности определения координат характерных точек (Mt), м, с подставленными в такие формулы значениями и итоговые (вычисленные) значения Mt, м
	Координаты, м		Радиус, м	Координаты, м		Радиус, м		
	X	Y	R	X	Y	R		
1	2	3	4	5	6	7	8	9
н357О	-	-	-	383413.13	3354739.04	-	Аналитический метод	Определено с использованием программного продукта
н358О	-	-	-	383413.97	3354750.52	-	Аналитический метод	Определено с использованием программного продукта
н359О	-	-	-	383404.98	3354751.21	-	Аналитический метод	Определено с использованием программного продукта
н360О	-	-	-	383404.84	3354749.27	-	Аналитический метод	Определено с использованием программного продукта
н361О	-	-	-	383402.82	3354749.42	-	Аналитический метод	Определено с использованием программного продукта
н362О	-	-	-	383402.68	3354747.47	-	Аналитический метод	Определено с использованием программного продукта
н363О	-	-	-	383402.14	3354747.51	-	Аналитический метод	Определено с использованием программного продукта
н364О	-	-	-	383401.58	3354739.88	-	Аналитический метод	Определено с использованием программного продукта
н357О	-	-	-	383413.13	3354739.04	-	Аналитический метод	Определено с использованием программного продукта

2. Иные сведения об объекте недвижимости с кадастровым номером: 38:06:141904:3216 :

1. Здание расположено на земельном участке с кадастровым номером 38:06:141904:731

3. Пояснения к сведениям об объекте недвижимости с кадастровым номером 38:06:141904:3216 :

1.	-

Сведения о зданиях, сооружениях, объектах незавершенного строительства, необходимые для исправления реестровых ошибок в сведениях об описании их местоположения

1. Сведения о характерных точках контура — здание

вид объекта недвижимости (здание, сооружение, объект незавершенного строительства)

с кадастровым номером 38:06:141904:3214 :

Система координат МСК-38, зона 3 — **Зона № 3**

Обозначение характерных точек контура	Содержатся в Едином государственном реестре недвижимости			Определены в ходе выполнения комплексных кадастровых работ			Метод определения координат	Формулы, примененные для расчета средней квадратической погрешности определения координат характерных точек (Mt), м, с подставленными в такие формулы значениями и итоговые (вычисленные) значения Mt, м
	Координаты, м		Радиус, м	Координаты, м		Радиус, м		
	X	Y	R	X	Y	R		
1	2	3	4	5	6	7	8	9
н508О	-	-	-	383240.75	3354442.79	-	Аналитический метод	Определено с использованием программного продукта
н509О	-	-	-	383241.16	3354450.77	-	Аналитический метод	Определено с использованием программного продукта
н510О	-	-	-	383233.13	3354451.19	-	Аналитический метод	Определено с использованием программного продукта
н511О	-	-	-	383232.72	3354443.21	-	Аналитический метод	Определено с использованием программного продукта
н508О	-	-	-	383240.75	3354442.79	-	Аналитический метод	Определено с использованием программного продукта

2. Иные сведения об объекте недвижимости с кадастровым номером: 38:06:141904:3214 :

1. Здание расположено на земельном участке с кадастровым номером 38:06:141904:1824

3. Пояснения к сведениям об объекте недвижимости с кадастровым номером 38:06:141904:3214 :

1.	-

Сведения о зданиях, сооружениях, объектах незавершенного строительства, необходимые для исправления реестровых ошибок в сведениях об описании их местоположения

1. Сведения о характерных точках контура — здание

вид объекта недвижимости (здание, сооружение, объект незавершенного строительства)

с кадастровым номером 38:06:141904:3217 :

Система координат МСК-38, зона 3 — **Зона № 3**

Обозначение характерных точек контура	Содержатся в Едином государственном реестре недвижимости			Определены в ходе выполнения комплексных кадастровых работ			Метод определения координат	Формулы, примененные для расчета средней квадратической погрешности определения координат характерных точек (Mt), м, с подставленными в такие формулы значениями и итоговые (вычисленные) значения Mt, м
	Координаты, м		Радиус, м	Координаты, м		Радиус, м		
	X	Y	R	X	Y	R		
1	2	3	4	5	6	7	8	9
н351О	-	-	-	383435.87	3354747.23	-	Аналитический метод	Определено с использованием программного продукта
н352О	-	-	-	383436.09	3354755.80	-	Аналитический метод	Определено с использованием программного продукта
н353О	-	-	-	383429.76	3354755.97	-	Аналитический метод	Определено с использованием программного продукта
н354О	-	-	-	383429.63	3354751.19	-	Аналитический метод	Определено с использованием программного продукта
н355О	-	-	-	383428.27	3354751.21	-	Аналитический метод	Определено с использованием программного продукта
н356О	-	-	-	383428.23	3354747.43	-	Аналитический метод	Определено с использованием программного продукта
н351О	-	-	-	383435.87	3354747.23	-	Аналитический метод	Определено с использованием программного продукта

2. Иные сведения об объекте недвижимости с кадастровым номером: 38:06:141904:3217 :

1. Здание расположено на земельном участке с кадастровым номером 38:06:141904:730

3. Пояснения к сведениям об объекте недвижимости с кадастровым номером 38:06:141904:3217 :

1.	-

Сведения о зданиях, сооружениях, объектах незавершенного строительства, необходимые для исправления реестровых ошибок в сведениях об описании их местоположения

1. Сведения о характерных точках контура — **здание**

вид объекта недвижимости (здание, сооружение, объект незавершенного строительства)

с кадастровым номером 38:06:141904:3221 :

Система координат МСК-38, зона 3 — **Зона № 3**

Обозначение характерных точек контура	Содержатся в Едином государственном реестре недвижимости			Определены в ходе выполнения комплексных кадастровых работ			Метод определения координат	Формулы, примененные для расчета средней квадратической погрешности определения координат характерных точек (Mt), м, с подставленными в такие формулы значениями и итоговые (вычисленные) значения Mt, м
	Координаты, м		Радиус, м	Координаты, м		Радиус, м		
	X	Y	R	X	Y	R		
1	2	3	4	5	6	7	8	9
н470О	-	-	-	383247.33	3354408.03	-	Аналитический метод	Определено с использованием программного продукта
н471О	-	-	-	383247.62	3354412.11	-	Аналитический метод	Определено с использованием программного продукта
н472О	-	-	-	383246.32	3354412.21	-	Аналитический метод	Определено с использованием программного продукта
н473О	-	-	-	383246.59	3354416.10	-	Аналитический метод	Определено с использованием программного продукта
н474О	-	-	-	383237.91	3354416.71	-	Аналитический метод	Определено с использованием программного продукта
н475О	-	-	-	383237.35	3354408.73	-	Аналитический метод	Определено с использованием программного продукта
н470О	-	-	-	383247.33	3354408.03	-	Аналитический метод	Определено с использованием программного продукта

2. Иные сведения об объекте недвижимости с кадастровым номером: 38:06:141904:3221 :

1. Здание расположено на земельном участке с кадастровым номером 38:06:141904:652

3. Пояснения к сведениям об объекте недвижимости с кадастровым номером 38:06:141904:3221 :

1.	-

Сведения о зданиях, сооружениях, объектах незавершенного строительства, необходимые для исправления реестровых ошибок в сведениях об описании их местоположения

1. Сведения о характерных точках контура — **здание**

вид объекта недвижимости (здание, сооружение, объект незавершенного строительства)

с кадастровым номером 38:06:141904:3250 :

Система координат МСК-38, зона 3 — **Зона № 3**

Обозначение характерных точек контура	Содержатся в Едином государственном реестре недвижимости			Определены в ходе выполнения комплексных кадастровых работ			Метод определения координат	Формулы, примененные для расчета средней квадратической погрешности определения координат характерных точек (Mt), м, с подставленными в такие формулы значениями и итоговые (вычисленные) значения Mt, м
	Координаты, м		Радиус, м	Координаты, м		Радиус, м		
	X	Y	R	X	Y	R		
1	2	3	4	5	6	7	8	9
н739О	-	-	-	383298.00	3354837.71	-	Аналитический метод	Определено с использованием программного продукта
н740О	-	-	-	383297.82	3354845.21	-	Аналитический метод	Определено с использованием программного продукта
н741О	-	-	-	383293.32	3354845.10	-	Аналитический метод	Определено с использованием программного продукта
н742О	-	-	-	383293.50	3354837.60	-	Аналитический метод	Определено с использованием программного продукта
н739О	-	-	-	383298.00	3354837.71	-	Аналитический метод	Определено с использованием программного продукта

2. Иные сведения об объекте недвижимости с кадастровым номером: 38:06:141904:3250 :

1. Здание расположено на земельном участке с кадастровым номером 38:06:141904:599

3. Пояснения к сведениям об объекте недвижимости с кадастровым номером 38:06:141904:3250 :

1.	-

Сведения о зданиях, сооружениях, объектах незавершенного строительства, необходимые для исправления реестровых ошибок в сведениях об описании их местоположения

1. Сведения о характерных точках контура — **здание**

вид объекта недвижимости (здание, сооружение, объект незавершенного строительства)

с кадастровым номером 38:06:141904:3225 :

Система координат МСК-38, зона 3 — **Зона № 3**

Обозначение характерных точек контура	Содержатся в Едином государственном реестре недвижимости			Определены в ходе выполнения комплексных кадастровых работ			Метод определения координат	Формулы, примененные для расчета средней квадратической погрешности определения координат характерных точек (Mt), м, с подставленными в такие формулы значениями и итоговые (вычисленные) значения Mt, м
	Координаты, м		Радиус, м	Координаты, м		Радиус, м		
	X	Y	R	X	Y	R		
1	2	3	4	5	6	7	8	9
н913О	-	-	-	382970.81	3354544.45	-	Аналитический метод	Определено с использованием программного продукта
н914О	-	-	-	382970.05	3354555.39	-	Аналитический метод	Определено с использованием программного продукта
н915О	-	-	-	382962.13	3354554.85	-	Аналитический метод	Определено с использованием программного продукта
н916О	-	-	-	382962.87	3354543.90	-	Аналитический метод	Определено с использованием программного продукта
н913О	-	-	-	382970.81	3354544.45	-	Аналитический метод	Определено с использованием программного продукта

2. Иные сведения об объекте недвижимости с кадастровым номером: 38:06:141904:3225 :

1. Здание расположено на земельном участке с кадастровым номером 38:06:141904:1829

3. Пояснения к сведениям об объекте недвижимости с кадастровым номером 38:06:141904:3225 :

1.	-

Сведения о зданиях, сооружениях, объектах незавершенного строительства, необходимые для исправления реестровых ошибок в сведениях об описании их местоположения

1. Сведения о характерных точках контура — **здание**

вид объекта недвижимости (здание, сооружение, объект незавершенного строительства)

с кадастровым номером 38:06:141904:3251 :

Система координат МСК-38, зона 3 — **Зона № 3**

Обозначение характерных точек контура	Содержатся в Едином государственном реестре недвижимости			Определены в ходе выполнения комплексных кадастровых работ			Метод определения координат	Формулы, примененные для расчета средней квадратической погрешности определения координат характерных точек (Mt), м, с подставленными в такие формулы значениями и итоговые (вычисленные) значения Mt, м
	Координаты, м		Радиус, м	Координаты, м		Радиус, м		
	X	Y	R	X	Y	R		
1	2	3	4	5	6	7	8	9
н735О	-	-	-	383300.08	3354807.05	-	Аналитический метод	Определено с использованием программного продукта
н736О	-	-	-	383299.98	3354811.66	-	Аналитический метод	Определено с использованием программного продукта
н737О	-	-	-	383295.94	3354811.53	-	Аналитический метод	Определено с использованием программного продукта
н738О	-	-	-	383296.08	3354806.96	-	Аналитический метод	Определено с использованием программного продукта
н735О	-	-	-	383300.08	3354807.05	-	Аналитический метод	Определено с использованием программного продукта

2. Иные сведения об объекте недвижимости с кадастровым номером: 38:06:141904:3251 :

1. Здание расположено на земельном участке с кадастровым номером 38:06:141904:599

3. Пояснения к сведениям об объекте недвижимости с кадастровым номером 38:06:141904:3251 :

1.	-

Сведения о зданиях, сооружениях, объектах незавершенного строительства, необходимые для исправления реестровых ошибок в сведениях об описании их местоположения

1. Сведения о характерных точках контура — **здание**

вид объекта недвижимости (здание, сооружение, объект незавершенного строительства)

с кадастровым номером 38:06:141904:3253 :

Система координат МСК-38, зона 3 — **Зона № 3**

Обозначение характерных точек контура	Содержатся в Едином государственном реестре недвижимости			Определены в ходе выполнения комплексных кадастровых работ			Метод определения координат	Формулы, примененные для расчета средней квадратической погрешности определения координат характерных точек (Mt), м, с подставленными в такие формулы значениями и итоговые (вычисленные) значения Mt, м
	Координаты, м		Радиус, м	Координаты, м		Радиус, м		
	X	Y	R	X	Y	R		
1	2	3	4	5	6	7	8	9
н743О	-	-	-	383291.82	3354807.08	-	Аналитический метод	Определено с использованием программного продукта
н744О	-	-	-	383291.88	3354811.08	-	Аналитический метод	Определено с использованием программного продукта
н745О	-	-	-	383287.88	3354811.14	-	Аналитический метод	Определено с использованием программного продукта
н746О	-	-	-	383287.82	3354807.14	-	Аналитический метод	Определено с использованием программного продукта
н743О	-	-	-	383291.82	3354807.08	-	Аналитический метод	Определено с использованием программного продукта

2. Иные сведения об объекте недвижимости с кадастровым номером: 38:06:141904:3253 :

1. Здание расположено на земельном участке с кадастровым номером 38:06:141904:590

3. Пояснения к сведениям об объекте недвижимости с кадастровым номером 38:06:141904:3253 :

1.	-

Сведения о зданиях, сооружениях, объектах незавершенного строительства, необходимые для исправления реестровых ошибок в сведениях об описании их местоположения

1. Сведения о характерных точках контура — **здание**

вид объекта недвижимости (здание, сооружение, объект незавершенного строительства)

с кадастровым номером 38:06:141904:3262 :

Система координат МСК-38, зона 3 — **Зона № 3**

Обозначение характерных точек контура	Содержатся в Едином государственном реестре недвижимости			Определены в ходе выполнения комплексных кадастровых работ			Метод определения координат	Формулы, примененные для расчета средней квадратической погрешности определения координат характерных точек (Mt), м, с подставленными в такие формулы значениями и итоговые (вычисленные) значения Mt, м
	Координаты, м		Радиус, м	Координаты, м		Радиус, м		
	X	Y	R	X	Y	R		
1	2	3	4	5	6	7	8	9
н751О	-	-	-	383277.88	3354829.83	-	Аналитический метод	Определено с использованием программного продукта
н752О	-	-	-	383277.93	3354836.33	-	Аналитический метод	Определено с использованием программного продукта
н753О	-	-	-	383273.43	3354836.36	-	Аналитический метод	Определено с использованием программного продукта
н754О	-	-	-	383273.38	3354829.86	-	Аналитический метод	Определено с использованием программного продукта
н751О	-	-	-	383277.88	3354829.83	-	Аналитический метод	Определено с использованием программного продукта

2. Иные сведения об объекте недвижимости с кадастровым номером: 38:06:141904:3262 :

1. Здание расположено на земельном участке с кадастровым номером 38:06:141904:590

3. Пояснения к сведениям об объекте недвижимости с кадастровым номером 38:06:141904:3262 :

1.	-

Сведения о зданиях, сооружениях, объектах незавершенного строительства, необходимые для исправления реестровых ошибок в сведениях об описании их местоположения

1. Сведения о характерных точках контура — **здание**

вид объекта недвижимости (здание, сооружение, объект незавершенного строительства)

с кадастровым номером 38:06:141904:3261 :

Система координат МСК-38, зона 3 — **Зона № 3**

Обозначение характерных точек контура	Содержатся в Едином государственном реестре недвижимости			Определены в ходе выполнения комплексных кадастровых работ			Метод определения координат	Формулы, примененные для расчета средней квадратической погрешности определения координат характерных точек (Mt), м, с подставленными в такие формулы значениями и итоговые (вычисленные) значения Mt, м
	Координаты, м		Радиус, м	Координаты, м		Радиус, м		
	X	Y	R	X	Y	R		
1	2	3	4	5	6	7	8	9
н291О	-	-	-	383466.89	3354630.42	-	Аналитический метод	Определено с использованием программного продукта
н292О	-	-	-	383467.31	3354644.92	-	Аналитический метод	Определено с использованием программного продукта
н293О	-	-	-	383456.32	3354645.20	-	Аналитический метод	Определено с использованием программного продукта
н294О	-	-	-	383455.71	3354631.02	-	Аналитический метод	Определено с использованием программного продукта
н291О	-	-	-	383466.89	3354630.42	-	Аналитический метод	Определено с использованием программного продукта

2. Иные сведения об объекте недвижимости с кадастровым номером: 38:06:141904:3261 :

1. Здание расположено на земельном участке с кадастровым номером 38:06:141904:885

3. Пояснения к сведениям об объекте недвижимости с кадастровым номером 38:06:141904:3261 :

1.	-

Сведения о зданиях, сооружениях, объектах незавершенного строительства, необходимые для исправления реестровых ошибок в сведениях об описании их местоположения

1. Сведения о характерных точках контура — **здание**

вид объекта недвижимости (здание, сооружение, объект незавершенного строительства)

с кадастровым номером 38:06:141904:3264 :

Система координат МСК-38, зона 3 — **Зона № 3**

Обозначение характерных точек контура	Содержатся в Едином государственном реестре недвижимости			Определены в ходе выполнения комплексных кадастровых работ			Метод определения координат	Формулы, примененные для расчета средней квадратической погрешности определения координат характерных точек (Mt), м, с подставленными в такие формулы значениями и итоговые (вычисленные) значения Mt, м
	Координаты, м		Радиус, м	Координаты, м		Радиус, м		
	X	Y	R	X	Y	R		
1	2	3	4	5	6	7	8	9
н635О	-	-	-	383136.20	3354610.20	-	Аналитический метод	Определено с использованием программного продукта
н636О	-	-	-	383136.36	3354621.16	-	Аналитический метод	Определено с использованием программного продукта
н637О	-	-	-	383128.41	3354621.28	-	Аналитический метод	Определено с использованием программного продукта
н638О	-	-	-	383128.36	3354617.30	-	Аналитический метод	Определено с использованием программного продукта
н639О	-	-	-	383127.03	3354616.55	-	Аналитический метод	Определено с использованием программного продукта
н640О	-	-	-	383127.01	3354615.11	-	Аналитический метод	Определено с использованием программного продукта
н641О	-	-	-	383128.31	3354614.32	-	Аналитический метод	Определено с использованием программного продукта
н642О	-	-	-	383128.30	3354613.33	-	Аналитический метод	Определено с использованием программного продукта
н643О	-	-	-	383133.86	3354613.25	-	Аналитический метод	Определено с использованием программного продукта
н644О	-	-	-	383133.81	3354610.24	-	Аналитический метод	Определено с использованием программного продукта
н635О	-	-	-	383136.20	3354610.20	-	Аналитический метод	Определено с использованием программного продукта

2. Иные сведения об объекте недвижимости с кадастровым номером: 38:06:141904:3264 :

1. Здание расположено на земельном участке с кадастровым номером 38:06:141904:2560

3. Пояснения к сведениям об объекте недвижимости с кадастровым номером 38:06:141904:3264 :

1.	-

Сведения о зданиях, сооружениях, объектах незавершенного строительства, необходимые для исправления реестровых ошибок в сведениях об описании их местоположения

1. Сведения о характерных точках контура — **здание**

вид объекта недвижимости (здание, сооружение, объект незавершенного строительства)

с кадастровым номером 38:06:141904:3276 :

Система координат МСК-38, зона 3 — **Зона № 3**

Обозначение характерных точек контура	Содержатся в Едином государственном реестре недвижимости			Определены в ходе выполнения комплексных кадастровых работ			Метод определения координат	Формулы, примененные для расчета средней квадратической погрешности определения координат характерных точек (Mt), м, с подставленными в такие формулы значениями и итоговые (вычисленные) значения Mt, м
	Координаты, м		Радиус, м	Координаты, м		Радиус, м		
	X	Y	R	X	Y	R		
1	2	3	4	5	6	7	8	9
н187О	-	-	-	383503.42	3354483.98	-	Аналитический метод	Определено с использованием программного продукта
н188О	-	-	-	383503.50	3354494.22	-	Аналитический метод	Определено с использованием программного продукта
н189О	-	-	-	383495.33	3354494.25	-	Аналитический метод	Определено с использованием программного продукта
н190О	-	-	-	383495.37	3354488.16	-	Аналитический метод	Определено с использованием программного продукта
н191О	-	-	-	383497.36	3354488.15	-	Аналитический метод	Определено с использованием программного продукта
н192О	-	-	-	383497.33	3354483.96	-	Аналитический метод	Определено с использованием программного продукта
н187О	-	-	-	383503.42	3354483.98	-	Аналитический метод	Определено с использованием программного продукта

2. Иные сведения об объекте недвижимости с кадастровым номером: 38:06:141904:3276 :

1. Здание расположено на земельном участке с кадастровым номером 38:06:141904:613

3. Пояснения к сведениям об объекте недвижимости с кадастровым номером 38:06:141904:3276 :

1.	-

Сведения о зданиях, сооружениях, объектах незавершенного строительства, необходимые для исправления реестровых ошибок в сведениях об описании их местоположения

1. Сведения о характерных точках контура — **здание**

вид объекта недвижимости (здание, сооружение, объект незавершенного строительства)

с кадастровым номером 38:06:141904:3282 :

Система координат МСК-38, зона 3 — **Зона № 3**

Обозначение характерных точек контура	Содержатся в Едином государственном реестре недвижимости			Определены в ходе выполнения комплексных кадастровых работ			Метод определения координат	Формулы, примененные для расчета средней квадратической погрешности определения координат характерных точек (Mt), м, с подставленными в такие формулы значениями и итоговые (вычисленные) значения Mt, м
	Координаты, м		Радиус, м	Координаты, м		Радиус, м		
	X	Y	R	X	Y	R		
1	2	3	4	5	6	7	8	9
н426О	-	-	-	383460.33	3354854.36	-	Аналитический метод	Определено с использованием программного продукта
н427О	-	-	-	383460.68	3354863.75	-	Аналитический метод	Определено с использованием программного продукта
н428О	-	-	-	383454.46	3354863.94	-	Аналитический метод	Определено с использованием программного продукта
н429О	-	-	-	383454.11	3354854.55	-	Аналитический метод	Определено с использованием программного продукта
н426О	-	-	-	383460.33	3354854.36	-	Аналитический метод	Определено с использованием программного продукта

2. Иные сведения об объекте недвижимости с кадастровым номером: 38:06:141904:3282 :

1. Здание расположено на земельном участке с кадастровым номером 38:06:141904:720

3. Пояснения к сведениям об объекте недвижимости с кадастровым номером 38:06:141904:3282 :

1.	-

Сведения о зданиях, сооружениях, объектах незавершенного строительства, необходимые для исправления реестровых ошибок в сведениях об описании их местоположения

1. Сведения о характерных точках контура — **здание**

вид объекта недвижимости (здание, сооружение, объект незавершенного строительства)

с кадастровым номером 38:06:141904:3277 :

Система координат МСК-38, зона 3 — **Зона № 3**

Обозначение характерных точек контура	Содержатся в Едином государственном реестре недвижимости			Определены в ходе выполнения комплексных кадастровых работ			Метод определения координат	Формулы, примененные для расчета средней квадратической погрешности определения координат характерных точек (Mt), м, с подставленными в такие формулы значениями и итоговые (вычисленные) значения Mt, м
	Координаты, м		Радиус, м	Координаты, м		Радиус, м		
	X	Y	R	X	Y	R		
1	2	3	4	5	6	7	8	9
н476О	-	-	-	383234.30	3354407.88	-	Аналитический метод	Определено с использованием программного продукта
н477О	-	-	-	383234.91	3354416.88	-	Аналитический метод	Определено с использованием программного продукта
н478О	-	-	-	383227.90	3354417.35	-	Аналитический метод	Определено с использованием программного продукта
н479О	-	-	-	383227.85	3354416.63	-	Аналитический метод	Определено с использованием программного продукта
н480О	-	-	-	383225.78	3354416.77	-	Аналитический метод	Определено с использованием программного продукта
н481О	-	-	-	383225.27	3354409.17	-	Аналитический метод	Определено с использованием программного продукта
н482О	-	-	-	383227.34	3354409.03	-	Аналитический метод	Определено с использованием программного продукта
н483О	-	-	-	383227.30	3354408.35	-	Аналитический метод	Определено с использованием программного продукта
н476О	-	-	-	383234.30	3354407.88	-	Аналитический метод	Определено с использованием программного продукта

2. Иные сведения об объекте недвижимости с кадастровым номером: 38:06:141904:3277 :

1. Здание расположено на земельном участке с кадастровым номером 38:06:141904:656

3. Пояснения к сведениям об объекте недвижимости с кадастровым номером 38:06:141904:3277 :

1.	-

Сведения о зданиях, сооружениях, объектах незавершенного строительства, необходимые для исправления реестровых ошибок в сведениях об описании их местоположения

1. Сведения о характерных точках контура — **здание**

вид объекта недвижимости (здание, сооружение, объект незавершенного строительства)

с кадастровым номером 38:06:141904:3285 :

Система координат МСК-38, зона 3 — **Зона № 3**

Обозначение характерных точек контура	Содержатся в Едином государственном реестре недвижимости			Определены в ходе выполнения комплексных кадастровых работ			Метод определения координат	Формулы, примененные для расчета средней квадратической погрешности определения координат характерных точек (Mt), м, с подставленными в такие формулы значениями и итоговые (вычисленные) значения Mt, м
	Координаты, м		Радиус, м	Координаты, м		Радиус, м		
	X	Y	R	X	Y	R		
1	2	3	4	5	6	7	8	9
н239О	-	-	-	383448.06	3354566.71	-	Аналитический метод	Определено с использованием программного продукта
н240О	-	-	-	383448.39	3354572.68	-	Аналитический метод	Определено с использованием программного продукта
н241О	-	-	-	383441.20	3354573.17	-	Аналитический метод	Определено с использованием программного продукта
н242О	-	-	-	383440.72	3354567.33	-	Аналитический метод	Определено с использованием программного продукта
н239О	-	-	-	383448.06	3354566.71	-	Аналитический метод	Определено с использованием программного продукта

2. Иные сведения об объекте недвижимости с кадастровым номером: 38:06:141904:3285 :

1. Здание расположено на земельном участке с кадастровым номером 38:06:141904:747

3. Пояснения к сведениям об объекте недвижимости с кадастровым номером 38:06:141904:3285 :

1.	-

Сведения о зданиях, сооружениях, объектах незавершенного строительства, необходимые для исправления реестровых ошибок в сведениях об описании их местоположения

1. Сведения о характерных точках контура — **здание**

вид объекта недвижимости (здание, сооружение, объект незавершенного строительства)

с кадастровым номером 38:06:141904:3295 :

Система координат МСК-38, зона 3 — **Зона № 3**

Обозначение характерных точек контура	Содержатся в Едином государственном реестре недвижимости			Определены в ходе выполнения комплексных кадастровых работ			Метод определения координат	Формулы, примененные для расчета средней квадратической погрешности определения координат характерных точек (Mt), м, с подставленными в такие формулы значениями и итоговые (вычисленные) значения Mt, м
	Координаты, м		Радиус, м	Координаты, м		Радиус, м		
	X	Y	R	X	Y	R		
1	2	3	4	5	6	7	8	9
н974О	-	-	-	383079.98	3354715.78	-	Аналитический метод	Определено с использованием программного продукта
н975О	-	-	-	383079.90	3354721.47	-	Аналитический метод	Определено с использованием программного продукта
н976О	-	-	-	383078.36	3354721.44	-	Аналитический метод	Определено с использованием программного продукта
н977О	-	-	-	383078.32	3354724.96	-	Аналитический метод	Определено с использованием программного продукта
н978О	-	-	-	383072.27	3354724.88	-	Аналитический метод	Определено с использованием программного продукта
н979О	-	-	-	383072.39	3354715.67	-	Аналитический метод	Определено с использованием программного продукта
н974О	-	-	-	383079.98	3354715.78	-	Аналитический метод	Определено с использованием программного продукта

2. Иные сведения об объекте недвижимости с кадастровым номером: 38:06:141904:3295 :

1. Здание расположено на земельном участке с кадастровым номером 38:06:141904:3269

3. Пояснения к сведениям об объекте недвижимости с кадастровым номером 38:06:141904:3295 :

1.	-

Сведения о зданиях, сооружениях, объектах незавершенного строительства, необходимые для исправления реестровых ошибок в сведениях об описании их местоположения

1. Сведения о характерных точках контура — **здание**

вид объекта недвижимости (здание, сооружение, объект незавершенного строительства)

с кадастровым номером 38:06:141904:3300 :

Система координат МСК-38, зона 3 — **Зона № 3**

Обозначение характерных точек контура	Содержатся в Едином государственном реестре недвижимости			Определены в ходе выполнения комплексных кадастровых работ			Метод определения координат	Формулы, примененные для расчета средней квадратической погрешности определения координат характерных точек (Mt), м, с подставленными в такие формулы значениями и итоговые (вычисленные) значения Mt, м
	Координаты, м		Радиус, м	Координаты, м		Радиус, м		
	X	Y	R	X	Y	R		
1	2	3	4	5	6	7	8	9
н673О	-	-	-	383295.69	3354695.25	-	Аналитический метод	Определено с использованием программного продукта
н674О	-	-	-	383295.56	3354701.04	-	Аналитический метод	Определено с использованием программного продукта
н675О	-	-	-	383287.72	3354700.87	-	Аналитический метод	Определено с использованием программного продукта
н676О	-	-	-	383287.73	3354700.68	-	Аналитический метод	Определено с использованием программного продукта
н677О	-	-	-	383284.67	3354700.62	-	Аналитический метод	Определено с использованием программного продукта
н678О	-	-	-	383284.78	3354695.19	-	Аналитический метод	Определено с использованием программного продукта
н679О	-	-	-	383287.84	3354695.26	-	Аналитический метод	Определено с использованием программного продукта
н680О	-	-	-	383287.85	3354695.08	-	Аналитический метод	Определено с использованием программного продукта
н673О	-	-	-	383295.69	3354695.25	-	Аналитический метод	Определено с использованием программного продукта

2. Иные сведения об объекте недвижимости с кадастровым номером: 38:06:141904:3300 :

1. Здание расположено на земельном участке с кадастровым номером 38:06:141904:843

3. Пояснения к сведениям об объекте недвижимости с кадастровым номером 38:06:141904:3300 :

1.	-

Сведения о зданиях, сооружениях, объектах незавершенного строительства, необходимые для исправления реестровых ошибок в сведениях об описании их местоположения

1. Сведения о характерных точках контура — **здание**

вид объекта недвижимости (здание, сооружение, объект незавершенного строительства)

с кадастровым номером 38:06:141904:3296 :

Система координат МСК-38, зона 3 — **Зона № 3**

Обозначение характерных точек контура	Содержатся в Едином государственном реестре недвижимости			Определены в ходе выполнения комплексных кадастровых работ			Метод определения координат	Формулы, примененные для расчета средней квадратической погрешности определения координат характерных точек (Mt), м, с подставленными в такие формулы значениями и итоговые (вычисленные) значения Mt, м
	Координаты, м		Радиус, м	Координаты, м		Радиус, м		
	X	Y	R	X	Y	R		
1	2	3	4	5	6	7	8	9
н456О	-	-	-	383319.82	3354859.33	-	Аналитический метод	Определено с использованием программного продукта
н457О	-	-	-	383319.79	3354863.50	-	Аналитический метод	Определено с использованием программного продукта
н458О	-	-	-	383311.52	3354863.44	-	Аналитический метод	Определено с использованием программного продукта
н459О	-	-	-	383311.55	3354859.27	-	Аналитический метод	Определено с использованием программного продукта
н456О	-	-	-	383319.82	3354859.33	-	Аналитический метод	Определено с использованием программного продукта

2. Иные сведения об объекте недвижимости с кадастровым номером: 38:06:141904:3296 :

1. Здание расположено на земельном участке с кадастровым номером 38:06:141904:649

3. Пояснения к сведениям об объекте недвижимости с кадастровым номером 38:06:141904:3296 :

1.	-

Сведения о зданиях, сооружениях, объектах незавершенного строительства, необходимые для исправления реестровых ошибок в сведениях об описании их местоположения

1. Сведения о характерных точках контура — **здание**

вид объекта недвижимости (здание, сооружение, объект незавершенного строительства)

с кадастровым номером 38:06:141904:3302 :

Система координат МСК-38, зона 3 — **Зона № 3**

Обозначение характерных точек контура	Содержатся в Едином государственном реестре недвижимости			Определены в ходе выполнения комплексных кадастровых работ			Метод определения координат	Формулы, примененные для расчета средней квадратической погрешности определения координат характерных точек (Mt), м, с подставленными в такие формулы значениями и итоговые (вычисленные) значения Mt, м
	Координаты, м		Радиус, м	Координаты, м		Радиус, м		
	X	Y	R	X	Y	R		
1	2	3	4	5	6	7	8	9
н980О	-	-	-	383038.83	3354702.41	-	Аналитический метод	Определено с использованием программного продукта
н981О	-	-	-	383038.83	3354710.69	-	Аналитический метод	Определено с использованием программного продукта
н982О	-	-	-	383039.72	3354710.69	-	Аналитический метод	Определено с использованием программного продукта
н983О	-	-	-	383039.72	3354714.01	-	Аналитический метод	Определено с использованием программного продукта
н984О	-	-	-	383040.54	3354714.78	-	Аналитический метод	Определено с использованием программного продукта
н985О	-	-	-	383040.54	3354716.39	-	Аналитический метод	Определено с использованием программного продукта
н986О	-	-	-	383039.72	3354717.33	-	Аналитический метод	Определено с использованием программного продукта
н987О	-	-	-	383039.72	3354718.09	-	Аналитический метод	Определено с использованием программного продукта
н988О	-	-	-	383036.67	3354718.09	-	Аналитический метод	Определено с использованием программного продукта
н989О	-	-	-	383036.67	3354718.99	-	Аналитический метод	Определено с использованием программного продукта
н990О	-	-	-	383032.99	3354718.99	-	Аналитический метод	Определено с использованием программного продукта
н991О	-	-	-	383032.99	3354718.09	-	Аналитический метод	Определено с использованием программного продукта
н992О	-	-	-	383029.95	3354718.09	-	Аналитический метод	Определено с использованием программного продукта
н993О	-	-	-	383029.95	3354710.77	-	Аналитический метод	Определено с использованием программного продукта
н994О	-	-	-	383030.89	3354710.77	-	Аналитический метод	Определено с использованием программного продукта
н995О	-	-	-	383030.89	3354702.41	-	Аналитический метод	Определено с использованием программного продукта
н980О	-	-	-	383038.83	3354702.41	-	Аналитический метод	Определено с использованием программного продукта

2. Иные сведения об объекте недвижимости с кадастровым номером: 38:06:141904:3302 :

1. Здание расположено на земельном участке с кадастровым номером 38:06:141904:1233

3. Пояснения к сведениям об объекте недвижимости с кадастровым номером 38:06:141904:3302 :

1.	-

Сведения о зданиях, сооружениях, объектах незавершенного строительства, необходимые для исправления реестровых ошибок в сведениях об описании их местоположения

1. Сведения о характерных точках контура — **здание**

вид объекта недвижимости (здание, сооружение, объект незавершенного строительства)

с кадастровым номером 38:06:141904:3312 :

Система координат МСК-38, зона 3 — **Зона № 3**

Обозначение характерных точек контура	Содержатся в Едином государственном реестре недвижимости			Определены в ходе выполнения комплексных кадастровых работ			Метод определения координат	Формулы, примененные для расчета средней квадратической погрешности определения координат характерных точек (Mt), м, с подставленными в такие формулы значениями и итоговые (вычисленные) значения Mt, м
	Координаты, м		Радиус, м	Координаты, м		Радиус, м		
	X	Y	R	X	Y	R		
1	2	3	4	5	6	7	8	9
н275О	-	-	-	383511.18	3354630.05	-	Аналитический метод	Определено с использованием программного продукта
н276О	-	-	-	383511.53	3354638.37	-	Аналитический метод	Определено с использованием программного продукта
н277О	-	-	-	383508.91	3354638.58	-	Аналитический метод	Определено с использованием программного продукта
н278О	-	-	-	383509.01	3354640.09	-	Аналитический метод	Определено с использованием программного продукта
н279О	-	-	-	383506.40	3354640.25	-	Аналитический метод	Определено с использованием программного продукта
н280О	-	-	-	383506.29	3354638.84	-	Аналитический метод	Определено с использованием программного продукта
н281О	-	-	-	383502.27	3354639.07	-	Аналитический метод	Определено с использованием программного продукта
н282О	-	-	-	383501.91	3354630.79	-	Аналитический метод	Определено с использованием программного продукта
н275О	-	-	-	383511.18	3354630.05	-	Аналитический метод	Определено с использованием программного продукта

2. Иные сведения об объекте недвижимости с кадастровым номером: 38:06:141904:3312 :

1. Здание расположено на земельном участке с кадастровым номером 38:06:141904:2823

3. Пояснения к сведениям об объекте недвижимости с кадастровым номером 38:06:141904:3312 :

1.	-

Сведения о зданиях, сооружениях, объектах незавершенного строительства, необходимые для исправления реестровых ошибок в сведениях об описании их местоположения

1. Сведения о характерных точках контура — **здание**

вид объекта недвижимости (здание, сооружение, объект незавершенного строительства)

с кадастровым номером 38:06:141904:3322 :

Система координат МСК-38, зона 3 — **Зона № 3**

Обозначение характерных точек контура	Содержатся в Едином государственном реестре недвижимости			Определены в ходе выполнения комплексных кадастровых работ			Метод определения координат	Формулы, примененные для расчета средней квадратической погрешности определения координат характерных точек (Mt), м, с подставленными в такие формулы значениями и итоговые (вычисленные) значения Mt, м
	Координаты, м		Радиус, м	Координаты, м		Радиус, м		
	X	Y	R	X	Y	R		
1	2	3	4	5	6	7	8	9
н539О	-	-	-	383132.42	3354502.55	-	Аналитический метод	Определено с использованием программного продукта
н540О	-	-	-	383132.74	3354511.39	-	Аналитический метод	Определено с использованием программного продукта
н541О	-	-	-	383128.75	3354511.53	-	Аналитический метод	Определено с использованием программного продукта
н542О	-	-	-	383128.80	3354513.03	-	Аналитический метод	Определено с использованием программного продукта
н543О	-	-	-	383126.50	3354513.11	-	Аналитический метод	Определено с использованием программного продукта
н544О	-	-	-	383126.45	3354511.62	-	Аналитический метод	Определено с использованием программного продукта
н545О	-	-	-	383119.88	3354511.86	-	Аналитический метод	Определено с использованием программного продукта
н546О	-	-	-	383119.56	3354503.02	-	Аналитический метод	Определено с использованием программного продукта
н539О	-	-	-	383132.42	3354502.55	-	Аналитический метод	Определено с использованием программного продукта

2. Иные сведения об объекте недвижимости с кадастровым номером: 38:06:141904:3322 :

1. Здание расположено на земельном участке с кадастровым номером 38:06:141904:1827

3. Пояснения к сведениям об объекте недвижимости с кадастровым номером 38:06:141904:3322 :

1.	-

Сведения о зданиях, сооружениях, объектах незавершенного строительства, необходимые для исправления реестровых ошибок в сведениях об описании их местоположения

1. Сведения о характерных точках контура — **здание**

вид объекта недвижимости (здание, сооружение, объект незавершенного строительства)

с кадастровым номером 38:06:141904:3318 :

Система координат МСК-38, зона 3 — **Зона № 3**

Обозначение характерных точек контура	Содержатся в Едином государственном реестре недвижимости			Определены в ходе выполнения комплексных кадастровых работ			Метод определения координат	Формулы, примененные для расчета средней квадратической погрешности определения координат характерных точек (Mt), м, с подставленными в такие формулы значениями и итоговые (вычисленные) значения Mt, м
	Координаты, м		Радиус, м	Координаты, м		Радиус, м		
	X	Y	R	X	Y	R		
1	2	3	4	5	6	7	8	9
н323О	-	-	-	383341.38	3354696.70	-	Аналитический метод	Определено с использованием программного продукта
н324О	-	-	-	383341.57	3354704.34	-	Аналитический метод	Определено с использованием программного продукта
н325О	-	-	-	383327.85	3354704.70	-	Аналитический метод	Определено с использованием программного продукта
н326О	-	-	-	383327.60	3354695.10	-	Аналитический метод	Определено с использованием программного продукта
н327О	-	-	-	383332.45	3354694.97	-	Аналитический метод	Определено с использованием программного продукта
н328О	-	-	-	383332.47	3354695.82	-	Аналитический метод	Определено с использованием программного продукта
н329О	-	-	-	383336.53	3354695.72	-	Аналитический метод	Определено с использованием программного продукта
н330О	-	-	-	383336.56	3354696.73	-	Аналитический метод	Определено с использованием программного продукта
н331О	-	-	-	383337.15	3354696.71	-	Аналитический метод	Определено с использованием программного продукта
н332О	-	-	-	383337.88	3354694.84	-	Аналитический метод	Определено с использованием программного продукта
н333О	-	-	-	383340.01	3354694.78	-	Аналитический метод	Определено с использованием программного продукта
н334О	-	-	-	383340.88	3354696.71	-	Аналитический метод	Определено с использованием программного продукта
н323О	-	-	-	383341.38	3354696.70	-	Аналитический метод	Определено с использованием программного продукта

2. Иные сведения об объекте недвижимости с кадастровым номером: 38:06:141904:3318 :

1. Здание расположено на земельном участке с кадастровым номером 38:06:141904:2160

3. Пояснения к сведениям об объекте недвижимости с кадастровым номером 38:06:141904:3318 :

1.	-

Сведения о зданиях, сооружениях, объектах незавершенного строительства, необходимые для исправления реестровых ошибок в сведениях об описании их местоположения

1. Сведения о характерных точках контура — **здание**

вид объекта недвижимости (здание, сооружение, объект незавершенного строительства)

с кадастровым номером 38:06:141904:3327 :

Система координат МСК-38, зона 3 — **Зона № 3**

Обозначение характерных точек контура	Содержатся в Едином государственном реестре недвижимости			Определены в ходе выполнения комплексных кадастровых работ			Метод определения координат	Формулы, примененные для расчета средней квадратической погрешности определения координат характерных точек (Mt), м, с подставленными в такие формулы значениями и итоговые (вычисленные) значения Mt, м
	Координаты, м		Радиус, м	Координаты, м		Радиус, м		
	X	Y	R	X	Y	R		
1	2	3	4	5	6	7	8	9
н727О	-	-	-	383188.18	3354773.29	-	Аналитический метод	Определено с использованием программного продукта
н728О	-	-	-	383188.23	3354782.05	-	Аналитический метод	Определено с использованием программного продукта
н729О	-	-	-	383177.27	3354782.11	-	Аналитический метод	Определено с использованием программного продукта
н730О	-	-	-	383177.21	3354773.36	-	Аналитический метод	Определено с использованием программного продукта
н727О	-	-	-	383188.18	3354773.29	-	Аналитический метод	Определено с использованием программного продукта

2. Иные сведения об объекте недвижимости с кадастровым номером: 38:06:141904:3327 :

1. Здание расположено на земельном участке с кадастровым номером 38:06:141904:586

3. Пояснения к сведениям об объекте недвижимости с кадастровым номером 38:06:141904:3327 :

1.	-

Сведения о зданиях, сооружениях, объектах незавершенного строительства, необходимые для исправления реестровых ошибок в сведениях об описании их местоположения

1. Сведения о характерных точках контура — **здание**

вид объекта недвижимости (здание, сооружение, объект незавершенного строительства)

с кадастровым номером 38:06:141904:3334 :

Система координат МСК-38, зона 3 — **Зона № 3**

Обозначение характерных точек контура	Содержатся в Едином государственном реестре недвижимости			Определены в ходе выполнения комплексных кадастровых работ			Метод определения координат	Формулы, примененные для расчета средней квадратической погрешности определения координат характерных точек (Mt), м, с подставленными в такие формулы значениями и итоговые (вычисленные) значения Mt, м
	Координаты, м		Радиус, м	Координаты, м		Радиус, м		
	X	Y	R	X	Y	R		
1	2	3	4	5	6	7	8	9
н139О	-	-	-	383533.85	3354739.73	-	Аналитический метод	Определено с использованием программного продукта
н140О	-	-	-	383534.10	3354747.82	-	Аналитический метод	Определено с использованием программного продукта
н141О	-	-	-	383528.97	3354747.97	-	Аналитический метод	Определено с использованием программного продукта
н142О	-	-	-	383528.78	3354741.38	-	Аналитический метод	Определено с использованием программного продукта
н143О	-	-	-	383530.41	3354741.33	-	Аналитический метод	Определено с использованием программного продукта
н144О	-	-	-	383530.38	3354739.80	-	Аналитический метод	Определено с использованием программного продукта
н139О	-	-	-	383533.85	3354739.73	-	Аналитический метод	Определено с использованием программного продукта

2. Иные сведения об объекте недвижимости с кадастровым номером: 38:06:141904:3334 :

1. Здание расположено на земельном участке с кадастровым номером 38:06:141904:2328

3. Пояснения к сведениям об объекте недвижимости с кадастровым номером 38:06:141904:3334 :

1.	-

Сведения о зданиях, сооружениях, объектах незавершенного строительства, необходимые для исправления реестровых ошибок в сведениях об описании их местоположения

1. Сведения о характерных точках контура — **здание**

вид объекта недвижимости (здание, сооружение, объект незавершенного строительства)

с кадастровым номером 38:06:141904:3338 :

Система координат МСК-38, зона 3 — **Зона № 3**

Обозначение характерных точек контура	Содержатся в Едином государственном реестре недвижимости			Определены в ходе выполнения комплексных кадастровых работ			Метод определения координат	Формулы, примененные для расчета средней квадратической погрешности определения координат характерных точек (Mt), м, с подставленными в такие формулы значениями и итоговые (вычисленные) значения Mt, м
	Координаты, м		Радиус, м	Координаты, м		Радиус, м		
	X	Y	R	X	Y	R		
1	2	3	4	5	6	7	8	9
н398О	-	-	-	383520.59	3354830.46	-	Аналитический метод	Определено с использованием программного продукта
н399О	-	-	-	383520.81	3354837.20	-	Аналитический метод	Определено с использованием программного продукта
н400О	-	-	-	383515.78	3354837.38	-	Аналитический метод	Определено с использованием программного продукта
н401О	-	-	-	383515.55	3354830.64	-	Аналитический метод	Определено с использованием программного продукта
н398О	-	-	-	383520.59	3354830.46	-	Аналитический метод	Определено с использованием программного продукта

2. Иные сведения об объекте недвижимости с кадастровым номером: 38:06:141904:3338 :

1. Здание расположено на земельном участке с кадастровым номером 38:06:141904:909

3. Пояснения к сведениям об объекте недвижимости с кадастровым номером 38:06:141904:3338 :

1.	-

Сведения о зданиях, сооружениях, объектах незавершенного строительства, необходимые для исправления реестровых ошибок в сведениях об описании их местоположения

1. Сведения о характерных точках контура — **здание**

вид объекта недвижимости (здание, сооружение, объект незавершенного строительства)

с кадастровым номером 38:06:141904:3336 :

Система координат МСК-38, зона 3 — **Зона № 3**

Обозначение характерных точек контура	Содержатся в Едином государственном реестре недвижимости			Определены в ходе выполнения комплексных кадастровых работ			Метод определения координат	Формулы, примененные для расчета средней квадратической погрешности определения координат характерных точек (Mt), м, с подставленными в такие формулы значениями и итоговые (вычисленные) значения Mt, м
	Координаты, м		Радиус, м	Координаты, м		Радиус, м		
	X	Y	R	X	Y	R		
1	2	3	4	5	6	7	8	9
н197О	-	-	-	383458.01	3354486.61	-	Аналитический метод	Определено с использованием программного продукта
н198О	-	-	-	383458.17	3354494.76	-	Аналитический метод	Определено с использованием программного продукта
н199О	-	-	-	383452.06	3354494.91	-	Аналитический метод	Определено с использованием программного продукта
н200О	-	-	-	383451.90	3354486.71	-	Аналитический метод	Определено с использованием программного продукта
н197О	-	-	-	383458.01	3354486.61	-	Аналитический метод	Определено с использованием программного продукта

2. Иные сведения об объекте недвижимости с кадастровым номером: 38:06:141904:3336 :

1. Здание расположено на земельном участке с кадастровым номером 38:06:141904:588

3. Пояснения к сведениям об объекте недвижимости с кадастровым номером 38:06:141904:3336 :

1.	-

Сведения о зданиях, сооружениях, объектах незавершенного строительства, необходимые для исправления реестровых ошибок в сведениях об описании их местоположения

1. Сведения о характерных точках контура — **здание**

вид объекта недвижимости (здание, сооружение, объект незавершенного строительства)

с кадастровым номером 38:06:141904:3341 :

Система координат МСК-38, зона 3 — **Зона № 3**

Обозначение характерных точек контура	Содержатся в Едином государственном реестре недвижимости			Определены в ходе выполнения комплексных кадастровых работ			Метод определения координат	Формулы, примененные для расчета средней квадратической погрешности определения координат характерных точек (Mt), м, с подставленными в такие формулы значениями и итоговые (вычисленные) значения Mt, м
	Координаты, м		Радиус, м	Координаты, м		Радиус, м		
	X	Y	R	X	Y	R		
1	2	3	4	5	6	7	8	9
н962О	-	-	-	382905.82	3354624.73	-	Аналитический метод	Определено с использованием программного продукта
н963О	-	-	-	382906.26	3354633.80	-	Аналитический метод	Определено с использованием программного продукта
н964О	-	-	-	382895.21	3354634.33	-	Аналитический метод	Определено с использованием программного продукта
н965О	-	-	-	382894.78	3354625.27	-	Аналитический метод	Определено с использованием программного продукта
н962О	-	-	-	382905.82	3354624.73	-	Аналитический метод	Определено с использованием программного продукта

2. Иные сведения об объекте недвижимости с кадастровым номером: 38:06:141904:3341 :

1. Здание расположено на земельном участке с кадастровым номером 38:06:141904:1931

3. Пояснения к сведениям об объекте недвижимости с кадастровым номером 38:06:141904:3341 :

1.	-

Сведения о зданиях, сооружениях, объектах незавершенного строительства, необходимые для исправления реестровых ошибок в сведениях об описании их местоположения

1. Сведения о характерных точках контура — **здание**

вид объекта недвижимости (здание, сооружение, объект незавершенного строительства)

с кадастровым номером 38:06:141904:3350 :

Система координат МСК-38, зона 3 — **Зона № 3**

Обозначение характерных точек контура	Содержатся в Едином государственном реестре недвижимости			Определены в ходе выполнения комплексных кадастровых работ			Метод определения координат	Формулы, примененные для расчета средней квадратической погрешности определения координат характерных точек (Mt), м, с подставленными в такие формулы значениями и итоговые (вычисленные) значения Mt, м
	Координаты, м		Радиус, м	Координаты, м		Радиус, м		
	X	Y	R	X	Y	R		
1	2	3	4	5	6	7	8	9
н111О	-	-	-	383532.85	3354582.79	-	Аналитический метод	Определено с использованием программного продукта
н112О	-	-	-	383533.62	3354595.83	-	Аналитический метод	Определено с использованием программного продукта
н113О	-	-	-	383525.48	3354596.34	-	Аналитический метод	Определено с использованием программного продукта
н114О	-	-	-	383524.71	3354583.30	-	Аналитический метод	Определено с использованием программного продукта
н111О	-	-	-	383532.85	3354582.79	-	Аналитический метод	Определено с использованием программного продукта

2. Иные сведения об объекте недвижимости с кадастровым номером: 38:06:141904:3350 :

1. Здание расположено на земельном участке с кадастровым номером 38:06:141904:601

3. Пояснения к сведениям об объекте недвижимости с кадастровым номером 38:06:141904:3350 :

1.	-

Сведения о зданиях, сооружениях, объектах незавершенного строительства, необходимые для исправления реестровых ошибок в сведениях об описании их местоположения

1. Сведения о характерных точках контура — **здание**

вид объекта недвижимости (здание, сооружение, объект незавершенного строительства)

с кадастровым номером 38:06:141904:3362 :

Система координат МСК-38, зона 3 — **Зона № 3**

Обозначение характерных точек контура	Содержатся в Едином государственном реестре недвижимости			Определены в ходе выполнения комплексных кадастровых работ			Метод определения координат	Формулы, примененные для расчета средней квадратической погрешности определения координат характерных точек (Mt), м, с подставленными в такие формулы значениями и итоговые (вычисленные) значения Mt, м
	Координаты, м		Радиус, м	Координаты, м		Радиус, м		
	X	Y	R	X	Y	R		
1	2	3	4	5	6	7	8	9
н966О	-	-	-	383045.82	3354675.62	-	Аналитический метод	Определено с использованием программного продукта
н967О	-	-	-	383046.25	3354684.60	-	Аналитический метод	Определено с использованием программного продукта
н968О	-	-	-	383040.27	3354684.89	-	Аналитический метод	Определено с использованием программного продукта
н969О	-	-	-	383039.84	3354675.91	-	Аналитический метод	Определено с использованием программного продукта
н966О	-	-	-	383045.82	3354675.62	-	Аналитический метод	Определено с использованием программного продукта

2. Иные сведения об объекте недвижимости с кадастровым номером: 38:06:141904:3362 :

1. Здание расположено на земельном участке с кадастровым номером 38:06:141904:1924

3. Пояснения к сведениям об объекте недвижимости с кадастровым номером 38:06:141904:3362 :

1.	-

Сведения о зданиях, сооружениях, объектах незавершенного строительства, необходимые для исправления реестровых ошибок в сведениях об описании их местоположения

1. Сведения о характерных точках контура — **здание**

вид объекта недвижимости (здание, сооружение, объект незавершенного строительства)

с кадастровым номером 38:06:141904:3359 :

Система координат МСК-38, зона 3 — **Зона № 3**

Обозначение характерных точек контура	Содержатся в Едином государственном реестре недвижимости			Определены в ходе выполнения комплексных кадастровых работ			Метод определения координат	Формулы, примененные для расчета средней квадратической погрешности определения координат характерных точек (Mt), м, с подставленными в такие формулы значениями и итоговые (вычисленные) значения Mt, м
	Координаты, м		Радиус, м	Координаты, м		Радиус, м		
	X	Y	R	X	Y	R		
1	2	3	4	5	6	7	8	9
н940О	-	-	-	382955.95	3354589.54	-	Аналитический метод	Определено с использованием программного продукта
н941О	-	-	-	382956.04	3354604.42	-	Аналитический метод	Определено с использованием программного продукта
н942О	-	-	-	382943.81	3354604.50	-	Аналитический метод	Определено с использованием программного продукта
н943О	-	-	-	382943.72	3354589.62	-	Аналитический метод	Определено с использованием программного продукта
н940О	-	-	-	382955.95	3354589.54	-	Аналитический метод	Определено с использованием программного продукта

2. Иные сведения об объекте недвижимости с кадастровым номером: 38:06:141904:3359 :

1. Здание расположено на земельном участке с кадастровым номером 38:06:141904:1240

3. Пояснения к сведениям об объекте недвижимости с кадастровым номером 38:06:141904:3359 :

1.	-

Сведения о зданиях, сооружениях, объектах незавершенного строительства, необходимые для исправления реестровых ошибок в сведениях об описании их местоположения

1. Сведения о характерных точках контура — **здание**

вид объекта недвижимости (здание, сооружение, объект незавершенного строительства)

с кадастровым номером 38:06:141904:3363 :

Система координат МСК-38, зона 3 — **Зона № 3**

Обозначение характерных точек контура	Содержатся в Едином государственном реестре недвижимости			Определены в ходе выполнения комплексных кадастровых работ			Метод определения координат	Формулы, примененные для расчета средней квадратической погрешности определения координат характерных точек (Mt), м, с подставленными в такие формулы значениями и итоговые (вычисленные) значения Mt, м
	Координаты, м		Радиус, м	Координаты, м		Радиус, м		
	X	Y	R	X	Y	R		
1	2	3	4	5	6	7	8	9
н430О	-	-	-	383434.65	3354853.63	-	Аналитический метод	Определено с использованием программного продукта
н431О	-	-	-	383434.78	3354855.69	-	Аналитический метод	Определено с использованием программного продукта
н432О	-	-	-	383435.18	3354861.89	-	Аналитический метод	Определено с использованием программного продукта
н433О	-	-	-	383430.59	3354862.15	-	Аналитический метод	Определено с использованием программного продукта
н434О	-	-	-	383430.17	3354855.99	-	Аналитический метод	Определено с использованием программного продукта
н435О	-	-	-	383430.13	3354853.86	-	Аналитический метод	Определено с использованием программного продукта
н430О	-	-	-	383434.65	3354853.63	-	Аналитический метод	Определено с использованием программного продукта

2. Иные сведения об объекте недвижимости с кадастровым номером: 38:06:141904:3363 :

1. Здание расположено на земельном участке с кадастровым номером 38:06:141904:579

3. Пояснения к сведениям об объекте недвижимости с кадастровым номером 38:06:141904:3363 :

1.	-

Сведения о зданиях, сооружениях, объектах незавершенного строительства, необходимые для исправления реестровых ошибок в сведениях об описании их местоположения

1. Сведения о характерных точках контура — **здание**

вид объекта недвижимости (здание, сооружение, объект незавершенного строительства)

с кадастровым номером 38:06:141904:3364 :

Система координат МСК-38, зона 3 — **Зона № 3**

Обозначение характерных точек контура	Содержатся в Едином государственном реестре недвижимости			Определены в ходе выполнения комплексных кадастровых работ			Метод определения координат	Формулы, примененные для расчета средней квадратической погрешности определения координат характерных точек (Mt), м, с подставленными в такие формулы значениями и итоговые (вычисленные) значения Mt, м
	Координаты, м		Радиус, м	Координаты, м		Радиус, м		
	X	Y	R	X	Y	R		
1	2	3	4	5	6	7	8	9
н418О	-	-	-	383337.84	3354835.32	-	Аналитический метод	Определено с использованием программного продукта
н419О	-	-	-	383338.08	3354843.18	-	Аналитический метод	Определено с использованием программного продукта
н420О	-	-	-	383332.06	3354843.35	-	Аналитический метод	Определено с использованием программного продукта
н421О	-	-	-	383331.82	3354835.49	-	Аналитический метод	Определено с использованием программного продукта
н418О	-	-	-	383337.84	3354835.32	-	Аналитический метод	Определено с использованием программного продукта

2. Иные сведения об объекте недвижимости с кадастровым номером: 38:06:141904:3364 :

1. Здание расположено на земельном участке с кадастровым номером 38:06:141904:882

3. Пояснения к сведениям об объекте недвижимости с кадастровым номером 38:06:141904:3364 :

1.	-

Сведения о зданиях, сооружениях, объектах незавершенного строительства, необходимые для исправления реестровых ошибок в сведениях об описании их местоположения

1. Сведения о характерных точках контура — **здание**

вид объекта недвижимости (здание, сооружение, объект незавершенного строительства)

с кадастровым номером 38:06:141904:3373 :

Система координат МСК-38, зона 3 — **Зона № 3**

Обозначение характерных точек контура	Содержатся в Едином государственном реестре недвижимости			Определены в ходе выполнения комплексных кадастровых работ			Метод определения координат	Формулы, примененные для расчета средней квадратической погрешности определения координат характерных точек (Mt), м, с подставленными в такие формулы значениями и итоговые (вычисленные) значения Mt, м
	Координаты, м		Радиус, м	Координаты, м		Радиус, м		
	X	Y	R	X	Y	R		
1	2	3	4	5	6	7	8	9
н211О	-	-	-	383365.43	3354488.24	-	Аналитический метод	Определено с использованием программного продукта
н212О	-	-	-	383365.45	3354496.59	-	Аналитический метод	Определено с использованием программного продукта
н213О	-	-	-	383356.00	3354496.68	-	Аналитический метод	Определено с использованием программного продукта
н214О	-	-	-	383355.95	3354488.37	-	Аналитический метод	Определено с использованием программного продукта
н211О	-	-	-	383365.43	3354488.24	-	Аналитический метод	Определено с использованием программного продукта

2. Иные сведения об объекте недвижимости с кадастровым номером: 38:06:141904:3373 :

1. Здание расположено на земельном участке с кадастровым номером 38:06:141904:867

3. Пояснения к сведениям об объекте недвижимости с кадастровым номером 38:06:141904:3373 :

1.	-

Сведения о зданиях, сооружениях, объектах незавершенного строительства, необходимые для исправления реестровых ошибок в сведениях об описании их местоположения

1. Сведения о характерных точках контура — **здание**

вид объекта недвижимости (здание, сооружение, объект незавершенного строительства)

с кадастровым номером 38:06:141904:3370 :

Система координат МСК-38, зона 3 — **Зона № 3**

Обозначение характерных точек контура	Содержатся в Едином государственном реестре недвижимости			Определены в ходе выполнения комплексных кадастровых работ			Метод определения координат	Формулы, примененные для расчета средней квадратической погрешности определения координат характерных точек (Mt), м, с подставленными в такие формулы значениями и итоговые (вычисленные) значения Mt, м
	Координаты, м		Радиус, м	Координаты, м		Радиус, м		
	X	Y	R	X	Y	R		
1	2	3	4	5	6	7	8	9
н944О	-	-	-	382927.67	3354588.95	-	Аналитический метод	Определено с использованием программного продукта
н945О	-	-	-	382927.97	3354598.72	-	Аналитический метод	Определено с использованием программного продукта
н946О	-	-	-	382921.02	3354598.93	-	Аналитический метод	Определено с использованием программного продукта
н947О	-	-	-	382920.72	3354589.17	-	Аналитический метод	Определено с использованием программного продукта
н944О	-	-	-	382927.67	3354588.95	-	Аналитический метод	Определено с использованием программного продукта

2. Иные сведения об объекте недвижимости с кадастровым номером: 38:06:141904:3370 :

1. Здание расположено на земельном участке с кадастровым номером 38:06:141904:1918

3. Пояснения к сведениям об объекте недвижимости с кадастровым номером 38:06:141904:3370 :

1.	-

Сведения о зданиях, сооружениях, объектах незавершенного строительства, необходимые для исправления реестровых ошибок в сведениях об описании их местоположения

1. Сведения о характерных точках контура — **здание**

вид объекта недвижимости (здание, сооружение, объект незавершенного строительства)

с кадастровым номером 38:06:141904:3374 :

Система координат МСК-38, зона 3 — **Зона № 3**

Обозначение характерных точек контура	Содержатся в Едином государственном реестре недвижимости			Определены в ходе выполнения комплексных кадастровых работ			Метод определения координат	Формулы, примененные для расчета средней квадратической погрешности определения координат характерных точек (Mt), м, с подставленными в такие формулы значениями и итоговые (вычисленные) значения Mt, м
	Координаты, м		Радиус, м	Координаты, м		Радиус, м		
	X	Y	R	X	Y	R		
1	2	3	4	5	6	7	8	9
н247О	-	-	-	383510.14	3354597.73	-	Аналитический метод	Определено с использованием программного продукта
н248О	-	-	-	383510.32	3354603.89	-	Аналитический метод	Определено с использованием программного продукта
н249О	-	-	-	383504.20	3354604.07	-	Аналитический метод	Определено с использованием программного продукта
н250О	-	-	-	383504.01	3354597.92	-	Аналитический метод	Определено с использованием программного продукта
н247О	-	-	-	383510.14	3354597.73	-	Аналитический метод	Определено с использованием программного продукта

2. Иные сведения об объекте недвижимости с кадастровым номером: 38:06:141904:3374 :

1. Здание расположено на земельном участке с кадастровым номером 38:06:141904:724

3. Пояснения к сведениям об объекте недвижимости с кадастровым номером 38:06:141904:3374 :

1.	-

Сведения о зданиях, сооружениях, объектах незавершенного строительства, необходимые для исправления реестровых ошибок в сведениях об описании их местоположения

1. Сведения о характерных точках контура — **здание**

вид объекта недвижимости (здание, сооружение, объект незавершенного строительства)

с кадастровым номером 38:06:141904:3375 :

Система координат МСК-38, зона 3 — **Зона № 3**

Обозначение характерных точек контура	Содержатся в Едином государственном реестре недвижимости			Определены в ходе выполнения комплексных кадастровых работ			Метод определения координат	Формулы, примененные для расчета средней квадратической погрешности определения координат характерных точек (Mt), м, с подставленными в такие формулы значениями и итоговые (вычисленные) значения Mt, м
	Координаты, м		Радиус, м	Координаты, м		Радиус, м		
	X	Y	R	X	Y	R		
1	2	3	4	5	6	7	8	9
н1000О	-	-	-	382937.58	3354716.15	-	Аналитический метод	Определено с использованием программного продукта
н1001О	-	-	-	382937.54	3354722.13	-	Аналитический метод	Определено с использованием программного продукта
н1002О	-	-	-	382931.56	3354722.11	-	Аналитический метод	Определено с использованием программного продукта
н1003О	-	-	-	382931.57	3354716.13	-	Аналитический метод	Определено с использованием программного продукта
н1000О	-	-	-	382937.58	3354716.15	-	Аналитический метод	Определено с использованием программного продукта

2. Иные сведения об объекте недвижимости с кадастровым номером: 38:06:141904:3375 :

1. Здание расположено на земельном участке с кадастровым номером 38:06:141904:1831

3. Пояснения к сведениям об объекте недвижимости с кадастровым номером 38:06:141904:3375 :

1.	-

Сведения о зданиях, сооружениях, объектах незавершенного строительства, необходимые для исправления реестровых ошибок в сведениях об описании их местоположения

1. Сведения о характерных точках контура — **здание**

вид объекта недвижимости (здание, сооружение, объект незавершенного строительства)

с кадастровым номером 38:06:141904:3379 :

Система координат МСК-38, зона 3 — **Зона № 3**

Обозначение характерных точек контура	Содержатся в Едином государственном реестре недвижимости			Определены в ходе выполнения комплексных кадастровых работ			Метод определения координат	Формулы, примененные для расчета средней квадратической погрешности определения координат характерных точек (Mt), м, с подставленными в такие формулы значениями и итоговые (вычисленные) значения Mt, м
	Координаты, м		Радиус, м	Координаты, м		Радиус, м		
	X	Y	R	X	Y	R		
1	2	3	4	5	6	7	8	9
н301О	-	-	-	383477.41	3354679.55	-	Аналитический метод	Определено с использованием программного продукта
н302О	-	-	-	383477.61	3354688.54	-	Аналитический метод	Определено с использованием программного продукта
н303О	-	-	-	383467.78	3354688.77	-	Аналитический метод	Определено с использованием программного продукта
н304О	-	-	-	383467.71	3354685.85	-	Аналитический метод	Определено с использованием программного продукта
н305О	-	-	-	383465.76	3354685.88	-	Аналитический метод	Определено с использованием программного продукта
н306О	-	-	-	383465.69	3354682.74	-	Аналитический метод	Определено с использованием программного продукта
н307О	-	-	-	383467.64	3354682.69	-	Аналитический метод	Определено с использованием программного продукта
н308О	-	-	-	383467.57	3354679.77	-	Аналитический метод	Определено с использованием программного продукта
н301О	-	-	-	383477.41	3354679.55	-	Аналитический метод	Определено с использованием программного продукта

2. Иные сведения об объекте недвижимости с кадастровым номером: 38:06:141904:3379 :

1. Здание расположено на земельном участке с кадастровым номером 38:06:141904:3470

3. Пояснения к сведениям об объекте недвижимости с кадастровым номером 38:06:141904:3379 :

1.	-

Сведения о зданиях, сооружениях, объектах незавершенного строительства, необходимые для исправления реестровых ошибок в сведениях об описании их местоположения

1. Сведения о характерных точках контура — **здание**

вид объекта недвижимости (здание, сооружение, объект незавершенного строительства)

с кадастровым номером 38:06:141904:3376 :

Система координат МСК-38, зона 3 — **Зона № 3**

Обозначение характерных точек контура	Содержатся в Едином государственном реестре недвижимости			Определены в ходе выполнения комплексных кадастровых работ			Метод определения координат	Формулы, примененные для расчета средней квадратической погрешности определения координат характерных точек (Mt), м, с подставленными в такие формулы значениями и итоговые (вычисленные) значения Mt, м
	Координаты, м		Радиус, м	Координаты, м		Радиус, м		
	X	Y	R	X	Y	R		
1	2	3	4	5	6	7	8	9
н791О	-	-	-	383254.01	3354855.52	-	Аналитический метод	Определено с использованием программного продукта
н792О	-	-	-	383254.32	3354861.71	-	Аналитический метод	Определено с использованием программного продукта
н793О	-	-	-	383246.49	3354862.14	-	Аналитический метод	Определено с использованием программного продукта
н794О	-	-	-	383246.18	3354855.95	-	Аналитический метод	Определено с использованием программного продукта
н791О	-	-	-	383254.01	3354855.52	-	Аналитический метод	Определено с использованием программного продукта

2. Иные сведения об объекте недвижимости с кадастровым номером: 38:06:141904:3376 :

1. Здание расположено на земельном участке с кадастровым номером 38:06:141904:628

3. Пояснения к сведениям об объекте недвижимости с кадастровым номером 38:06:141904:3376 :

1.	-

Сведения о зданиях, сооружениях, объектах незавершенного строительства, необходимые для исправления реестровых ошибок в сведениях об описании их местоположения

1. Сведения о характерных точках контура — **здание**

вид объекта недвижимости (здание, сооружение, объект незавершенного строительства)

с кадастровым номером 38:06:141904:3380 :

Система координат МСК-38, зона 3 — **Зона № 3**

Обозначение характерных точек контура	Содержатся в Едином государственном реестре недвижимости			Определены в ходе выполнения комплексных кадастровых работ			Метод определения координат	Формулы, примененные для расчета средней квадратической погрешности определения координат характерных точек (Mt), м, с подставленными в такие формулы значениями и итоговые (вычисленные) значения Mt, м
	Координаты, м		Радиус, м	Координаты, м		Радиус, м		
	X	Y	R	X	Y	R		
1	2	3	4	5	6	7	8	9
н205О	-	-	-	383388.33	3354487.51	-	Аналитический метод	Определено с использованием программного продукта
н206О	-	-	-	383388.74	3354493.39	-	Аналитический метод	Определено с использованием программного продукта
н207О	-	-	-	383385.69	3354493.60	-	Аналитический метод	Определено с использованием программного продукта
н208О	-	-	-	383385.91	3354496.90	-	Аналитический метод	Определено с использованием программного продукта
н209О	-	-	-	383375.84	3354497.59	-	Аналитический метод	Определено с использованием программного продукта
н210О	-	-	-	383375.22	3354488.41	-	Аналитический метод	Определено с использованием программного продукта
н205О	-	-	-	383388.33	3354487.51	-	Аналитический метод	Определено с использованием программного продукта

2. Иные сведения об объекте недвижимости с кадастровым номером: 38:06:141904:3380 :

1. Здание расположено на земельном участке с кадастровым номером 38:06:141904:822

3. Пояснения к сведениям об объекте недвижимости с кадастровым номером 38:06:141904:3380 :

1.	-

Сведения о зданиях, сооружениях, объектах незавершенного строительства, необходимые для исправления реестровых ошибок в сведениях об описании их местоположения

1. Сведения о характерных точках контура — **здание**

вид объекта недвижимости (здание, сооружение, объект незавершенного строительства)

с кадастровым номером 38:06:141904:3396 :

Система координат МСК-38, зона 3 — **Зона № 3**

Обозначение характерных точек контура	Содержатся в Едином государственном реестре недвижимости			Определены в ходе выполнения комплексных кадастровых работ			Метод определения координат	Формулы, примененные для расчета средней квадратической погрешности определения координат характерных точек (Mt), м, с подставленными в такие формулы значениями и итоговые (вычисленные) значения Mt, м
	Координаты, м		Радиус, м	Координаты, м		Радиус, м		
	X	Y	R	X	Y	R		
1	2	3	4	5	6	7	8	9
н823О	-	-	-	383045.61	3354379.67	-	Аналитический метод	Определено с использованием программного продукта
н824О	-	-	-	383045.38	3354391.53	-	Аналитический метод	Определено с использованием программного продукта
н825О	-	-	-	383037.34	3354391.38	-	Аналитический метод	Определено с использованием программного продукта
н826О	-	-	-	383037.53	3354381.34	-	Аналитический метод	Определено с использованием программного продукта
н827О	-	-	-	383040.22	3354381.39	-	Аналитический метод	Определено с использованием программного продукта
н828О	-	-	-	383040.25	3354379.57	-	Аналитический метод	Определено с использованием программного продукта
н829О	-	-	-	383045.61	3354379.67	-	Аналитический метод	Определено с использованием программного продукта

2. Иные сведения об объекте недвижимости с кадастровым номером: 38:06:141904:3396 :

1. Здание расположено на земельном участке с кадастровым номером 38:06:141904:2009

3. Пояснения к сведениям об объекте недвижимости с кадастровым номером 38:06:141904:3396 :

1.	-

Сведения о зданиях, сооружениях, объектах незавершенного строительства, необходимые для исправления реестровых ошибок в сведениях об описании их местоположения

1. Сведения о характерных точках контура — **здание**

вид объекта недвижимости (здание, сооружение, объект незавершенного строительства)

с кадастровым номером 38:06:141904:3412 :

Система координат МСК-38, зона 3 — **Зона № 3**

Обозначение характерных точек контура	Содержатся в Едином государственном реестре недвижимости			Определены в ходе выполнения комплексных кадастровых работ			Метод определения координат	Формулы, примененные для расчета средней квадратической погрешности определения координат характерных точек (Mt), м, с подставленными в такие формулы значениями и итоговые (вычисленные) значения Mt, м
	Координаты, м		Радиус, м	Координаты, м		Радиус, м		
	X	Y	R	X	Y	R		
1	2	3	4	5	6	7	8	9
н32О	-	-	-	383604.85	3354584.80	-	Аналитический метод	Определено с использованием программного продукта
н33О	-	-	-	383605.56	3354596.08	-	Аналитический метод	Определено с использованием программного продукта
н34О	-	-	-	383592.32	3354596.94	-	Аналитический метод	Определено с использованием программного продукта
н35О	-	-	-	383591.64	3354585.50	-	Аналитический метод	Определено с использованием программного продукта
н32О	-	-	-	383604.85	3354584.80	-	Аналитический метод	Определено с использованием программного продукта

2. Иные сведения об объекте недвижимости с кадастровым номером: 38:06:141904:3412 :

1. Здание расположено на земельном участке с кадастровым номером 38:06:141904:849

3. Пояснения к сведениям об объекте недвижимости с кадастровым номером 38:06:141904:3412 :

1.	-

Сведения о зданиях, сооружениях, объектах незавершенного строительства, необходимые для исправления реестровых ошибок в сведениях об описании их местоположения

1. Сведения о характерных точках контура — **здание**

вид объекта недвижимости (здание, сооружение, объект незавершенного строительства)

с кадастровым номером 38:06:141904:3400 :

Система координат МСК-38, зона 3 — **Зона № 3**

Обозначение характерных точек контура	Содержатся в Едином государственном реестре недвижимости			Определены в ходе выполнения комплексных кадастровых работ			Метод определения координат	Формулы, примененные для расчета средней квадратической погрешности определения координат характерных точек (Mt), м, с подставленными в такие формулы значениями и итоговые (вычисленные) значения Mt, м
	Координаты, м		Радиус, м	Координаты, м		Радиус, м		
	X	Y	R	X	Y	R		
1	2	3	4	5	6	7	8	9
н871О	-	-	-	383094.99	3354489.89	-	Аналитический метод	Определено с использованием программного продукта
н872О	-	-	-	383095.06	3354495.93	-	Аналитический метод	Определено с использованием программного продукта
н873О	-	-	-	383089.13	3354496.09	-	Аналитический метод	Определено с использованием программного продукта
н874О	-	-	-	383088.95	3354490.09	-	Аналитический метод	Определено с использованием программного продукта
н871О	-	-	-	383094.99	3354489.89	-	Аналитический метод	Определено с использованием программного продукта

2. Иные сведения об объекте недвижимости с кадастровым номером: 38:06:141904:3400 :

1. Здание расположено на земельном участке с кадастровым номером 38:06:141904:1370

3. Пояснения к сведениям об объекте недвижимости с кадастровым номером 38:06:141904:3400 :

1.	-

Сведения о зданиях, сооружениях, объектах незавершенного строительства, необходимые для исправления реестровых ошибок в сведениях об описании их местоположения

1. Сведения о характерных точках контура — **здание**

вид объекта недвижимости (здание, сооружение, объект незавершенного строительства)

с кадастровым номером 38:06:141904:3418 :

Система координат МСК-38, зона 3 — **Зона № 3**

Обозначение характерных точек контура	Содержатся в Едином государственном реестре недвижимости			Определены в ходе выполнения комплексных кадастровых работ			Метод определения координат	Формулы, примененные для расчета средней квадратической погрешности определения координат характерных точек (Mt), м, с подставленными в такие формулы значениями и итоговые (вычисленные) значения Mt, м
	Координаты, м		Радиус, м	Координаты, м		Радиус, м		
	X	Y	R	X	Y	R		
1	2	3	4	5	6	7	8	9
н101О	-	-	-	383540.29	3354565.64	-	Аналитический метод	Определено с использованием программного продукта
н102О	-	-	-	383540.56	3354570.45	-	Аналитический метод	Определено с использованием программного продукта
н103О	-	-	-	383542.33	3354571.45	-	Аналитический метод	Определено с использованием программного продукта
н104О	-	-	-	383542.45	3354573.69	-	Аналитический метод	Определено с использованием программного продукта
н105О	-	-	-	383540.81	3354574.97	-	Аналитический метод	Определено с использованием программного продукта
н106О	-	-	-	383540.87	3354575.97	-	Аналитический метод	Определено с использованием программного продукта
н107О	-	-	-	383532.22	3354576.46	-	Аналитический метод	Определено с использованием программного продукта
н108О	-	-	-	383531.85	3354569.86	-	Аналитический метод	Определено с использованием программного продукта
н109О	-	-	-	383533.88	3354569.75	-	Аналитический метод	Определено с использованием программного продукта
н110О	-	-	-	383533.67	3354566.02	-	Аналитический метод	Определено с использованием программного продукта
н101О	-	-	-	383540.29	3354565.64	-	Аналитический метод	Определено с использованием программного продукта

2. Иные сведения об объекте недвижимости с кадастровым номером: 38:06:141904:3418 :

1. Здание расположено на земельном участке с кадастровым номером 38:06:141904:732

3. Пояснения к сведениям об объекте недвижимости с кадастровым номером 38:06:141904:3418 :

1.	-

Сведения о зданиях, сооружениях, объектах незавершенного строительства, необходимые для исправления реестровых ошибок в сведениях об описании их местоположения

1. Сведения о характерных точках контура — **здание**

вид объекта недвижимости (здание, сооружение, объект незавершенного строительства)

с кадастровым номером 38:06:141904:3425 :

Система координат МСК-38, зона 3 — **Зона № 3**

Обозначение характерных точек контура	Содержатся в Едином государственном реестре недвижимости			Определены в ходе выполнения комплексных кадастровых работ			Метод определения координат	Формулы, примененные для расчета средней квадратической погрешности определения координат характерных точек (Mt), м, с подставленными в такие формулы значениями и итоговые (вычисленные) значения Mt, м
	Координаты, м		Радиус, м	Координаты, м		Радиус, м		
	X	Y	R	X	Y	R		
1	2	3	4	5	6	7	8	9
н369О	-	-	-	383497.19	3354767.06	-	Аналитический метод	Определено с использованием программного продукта
н370О	-	-	-	383497.75	3354775.19	-	Аналитический метод	Определено с использованием программного продукта
н371О	-	-	-	383489.90	3354775.73	-	Аналитический метод	Определено с использованием программного продукта
н372О	-	-	-	383489.34	3354767.60	-	Аналитический метод	Определено с использованием программного продукта
н369О	-	-	-	383497.19	3354767.06	-	Аналитический метод	Определено с использованием программного продукта

2. Иные сведения об объекте недвижимости с кадастровым номером: 38:06:141904:3425 :

1. Здание расположено на земельном участке с кадастровым номером 38:06:141904:612

3. Пояснения к сведениям об объекте недвижимости с кадастровым номером 38:06:141904:3425 :

1.	-

Сведения о зданиях, сооружениях, объектах незавершенного строительства, необходимые для исправления реестровых ошибок в сведениях об описании их местоположения

1. Сведения о характерных точках контура — **здание**

вид объекта недвижимости (здание, сооружение, объект незавершенного строительства)

с кадастровым номером 38:06:141904:3475 :

Система координат МСК-38, зона 3 — **Зона № 3**

Обозначение характерных точек контура	Содержатся в Едином государственном реестре недвижимости			Определены в ходе выполнения комплексных кадастровых работ			Метод определения координат	Формулы, примененные для расчета средней квадратической погрешности определения координат характерных точек (Mt), м, с подставленными в такие формулы значениями и итоговые (вычисленные) значения Mt, м
	Координаты, м		Радиус, м	Координаты, м		Радиус, м		
	X	Y	R	X	Y	R		
1	2	3	4	5	6	7	8	9
н133О	-	-	-	383565.23	3354727.41	-	Аналитический метод	Определено с использованием программного продукта
н134О	-	-	-	383565.45	3354732.67	-	Аналитический метод	Определено с использованием программного продукта
н135О	-	-	-	383557.74	3354732.96	-	Аналитический метод	Определено с использованием программного продукта
н136О	-	-	-	383557.55	3354726.20	-	Аналитический метод	Определено с использованием программного продукта
н137О	-	-	-	383560.17	3354726.09	-	Аналитический метод	Определено с использованием программного продукта
н138О	-	-	-	383560.22	3354727.63	-	Аналитический метод	Определено с использованием программного продукта
н133О	-	-	-	383565.23	3354727.41	-	Аналитический метод	Определено с использованием программного продукта

2. Иные сведения об объекте недвижимости с кадастровым номером: 38:06:141904:3475 :

1. Здание расположено на земельном участке с кадастровым номером 38:06:141904:831

3. Пояснения к сведениям об объекте недвижимости с кадастровым номером 38:06:141904:3475 :

1.	-

Сведения о зданиях, сооружениях, объектах незавершенного строительства, необходимые для исправления реестровых ошибок в сведениях об описании их местоположения

1. Сведения о характерных точках контура — **здание**

вид объекта недвижимости (здание, сооружение, объект незавершенного строительства)

с кадастровым номером 38:06:141904:3455 :

Система координат МСК-38, зона 3 — **Зона № 3**

Обозначение характерных точек контура	Содержатся в Едином государственном реестре недвижимости			Определены в ходе выполнения комплексных кадастровых работ			Метод определения координат	Формулы, примененные для расчета средней квадратической погрешности определения координат характерных точек (Mt), м, с подставленными в такие формулы значениями и итоговые (вычисленные) значения Mt, м
	Координаты, м		Радиус, м	Координаты, м		Радиус, м		
	X	Y	R	X	Y	R		
1	2	3	4	5	6	7	8	9
н996О	-	-	-	382981.83	3354707.49	-	Аналитический метод	Определено с использованием программного продукта
н997О	-	-	-	382981.71	3354715.74	-	Аналитический метод	Определено с использованием программного продукта
н998О	-	-	-	382968.94	3354715.57	-	Аналитический метод	Определено с использованием программного продукта
н999О	-	-	-	382969.05	3354707.30	-	Аналитический метод	Определено с использованием программного продукта
н996О	-	-	-	382981.83	3354707.49	-	Аналитический метод	Определено с использованием программного продукта

2. Иные сведения об объекте недвижимости с кадастровым номером: 38:06:141904:3455 :

1. Здание расположено на земельном участке с кадастровым номером 38:06:141904:1945

3. Пояснения к сведениям об объекте недвижимости с кадастровым номером 38:06:141904:3455 :

1.	-

Сведения о зданиях, сооружениях, объектах незавершенного строительства, необходимые для исправления реестровых ошибок в сведениях об описании их местоположения

1. Сведения о характерных точках контура — **здание**

вид объекта недвижимости (здание, сооружение, объект незавершенного строительства)

с кадастровым номером 38:06:141904:3486 :

Система координат МСК-38, зона 3 — **Зона № 3**

Обозначение характерных точек контура	Содержатся в Едином государственном реестре недвижимости			Определены в ходе выполнения комплексных кадастровых работ			Метод определения координат	Формулы, примененные для расчета средней квадратической погрешности определения координат характерных точек (Mt), м, с подставленными в такие формулы значениями и итоговые (вычисленные) значения Mt, м
	Координаты, м		Радиус, м	Координаты, м		Радиус, м		
	X	Y	R	X	Y	R		
1	2	3	4	5	6	7	8	9
н1010О	-	-	-	382907.04	3354747.50	-	Аналитический метод	Определено с использованием программного продукта
н1011О	-	-	-	382906.93	3354755.57	-	Аналитический метод	Определено с использованием программного продукта
н1012О	-	-	-	382893.90	3354755.40	-	Аналитический метод	Определено с использованием программного продукта
н1013О	-	-	-	382893.95	3354751.29	-	Аналитический метод	Определено с использованием программного продукта
н1014О	-	-	-	382896.86	3354751.33	-	Аналитический метод	Определено с использованием программного продукта
н1015О	-	-	-	382896.95	3354744.37	-	Аналитический метод	Определено с использованием программного продукта
н1016О	-	-	-	382902.18	3354744.44	-	Аналитический метод	Определено с использованием программного продукта
н1017О	-	-	-	382902.14	3354747.44	-	Аналитический метод	Определено с использованием программного продукта
н1010О	-	-	-	382907.04	3354747.50	-	Аналитический метод	Определено с использованием программного продукта

2. Иные сведения об объекте недвижимости с кадастровым номером: 38:06:141904:3486 :

1. Здание расположено на земельном участке с кадастровым номером 38:06:141904:1826

3. Пояснения к сведениям об объекте недвижимости с кадастровым номером 38:06:141904:3486 :

1.	-

Сведения о зданиях, сооружениях, объектах незавершенного строительства, необходимые для исправления реестровых ошибок в сведениях об описании их местоположения

1. Сведения о характерных точках контура — **здание**

вид объекта недвижимости (здание, сооружение, объект незавершенного строительства)

с кадастровым номером 38:06:141904:3506 :

Система координат МСК-38, зона 3 — **Зона № 3**

Обозначение характерных точек контура	Содержатся в Едином государственном реестре недвижимости			Определены в ходе выполнения комплексных кадастровых работ			Метод определения координат	Формулы, примененные для расчета средней квадратической погрешности определения координат характерных точек (Mt), м, с подставленными в такие формулы значениями и итоговые (вычисленные) значения Mt, м
	Координаты, м		Радиус, м	Координаты, м		Радиус, м		
	X	Y	R	X	Y	R		
1	2	3	4	5	6	7	8	9
н555О	-	-	-	383258.70	3354547.83	-	Аналитический метод	Определено с использованием программного продукта
н556О	-	-	-	383259.02	3354553.98	-	Аналитический метод	Определено с использованием программного продукта
н557О	-	-	-	383250.33	3354554.44	-	Аналитический метод	Определено с использованием программного продукта
н558О	-	-	-	383250.01	3354548.28	-	Аналитический метод	Определено с использованием программного продукта
н555О	-	-	-	383258.70	3354547.83	-	Аналитический метод	Определено с использованием программного продукта

2. Иные сведения об объекте недвижимости с кадастровым номером: 38:06:141904:3506 :

1. Здание расположено на земельном участке с кадастровым номером 38:06:141904:2317

3. Пояснения к сведениям об объекте недвижимости с кадастровым номером 38:06:141904:3506 :

1.	-

Сведения о зданиях, сооружениях, объектах незавершенного строительства, необходимые для исправления реестровых ошибок в сведениях об описании их местоположения

1. Сведения о характерных точках контура — **здание**

вид объекта недвижимости (здание, сооружение, объект незавершенного строительства)

с кадастровым номером 38:06:141904:3530 :

Система координат МСК-38, зона 3 — **Зона № 3**

Обозначение характерных точек контура	Содержатся в Едином государственном реестре недвижимости			Определены в ходе выполнения комплексных кадастровых работ			Метод определения координат	Формулы, примененные для расчета средней квадратической погрешности определения координат характерных точек (Mt), м, с подставленными в такие формулы значениями и итоговые (вычисленные) значения Mt, м
	Координаты, м		Радиус, м	Координаты, м		Радиус, м		
	X	Y	R	X	Y	R		
1	2	3	4	5	6	7	8	9
н223О	-	-	-	383397.96	3354513.80	-	Аналитический метод	Определено с использованием программного продукта
н224О	-	-	-	383398.10	3354516.68	-	Аналитический метод	Определено с использованием программного продукта
н225О	-	-	-	383398.33	3354516.67	-	Аналитический метод	Определено с использованием программного продукта
н226О	-	-	-	383398.73	3354524.81	-	Аналитический метод	Определено с использованием программного продукта
н227О	-	-	-	383390.90	3354525.20	-	Аналитический метод	Определено с использованием программного продукта
н228О	-	-	-	383390.67	3354520.50	-	Аналитический метод	Определено с использованием программного продукта
н229О	-	-	-	383390.07	3354519.53	-	Аналитический метод	Определено с использованием программного продукта
н230О	-	-	-	383389.99	3354517.97	-	Аналитический метод	Определено с использованием программного продукта
н231О	-	-	-	383391.01	3354516.73	-	Аналитический метод	Определено с использованием программного продукта
н232О	-	-	-	383392.58	3354516.46	-	Аналитический метод	Определено с использованием программного продукта
н233О	-	-	-	383394.00	3354516.90	-	Аналитический метод	Определено с использованием программного продукта
н234О	-	-	-	383393.86	3354514.00	-	Аналитический метод	Определено с использованием программного продукта
н223О	-	-	-	383397.96	3354513.80	-	Аналитический метод	Определено с использованием программного продукта

2. Иные сведения об объекте недвижимости с кадастровым номером: 38:06:141904:3530 :

1. Здание расположено на земельном участке с кадастровым номером 38:06:141904:2609

3. Пояснения к сведениям об объекте недвижимости с кадастровым номером 38:06:141904:3530 :

1.	-

Сведения о зданиях, сооружениях, объектах незавершенного строительства, необходимые для исправления реестровых ошибок в сведениях об описании их местоположения

1. Сведения о характерных точках контура — **здание**

вид объекта недвижимости (здание, сооружение, объект незавершенного строительства)

с кадастровым номером 38:06:141904:3524 :

Система координат МСК-38, зона 3 — **Зона № 3**

Обозначение характерных точек контура	Содержатся в Едином государственном реестре недвижимости			Определены в ходе выполнения комплексных кадастровых работ			Метод определения координат	Формулы, примененные для расчета средней квадратической погрешности определения координат характерных точек (Mt), м, с подставленными в такие формулы значениями и итоговые (вычисленные) значения Mt, м
	Координаты, м		Радиус, м	Координаты, м		Радиус, м		
	X	Y	R	X	Y	R		
1	2	3	4	5	6	7	8	9
н701О	-	-	-	383315.22	3354745.45	-	Аналитический метод	Определено с использованием программного продукта
н702О	-	-	-	383315.17	3354753.65	-	Аналитический метод	Определено с использованием программного продукта
н703О	-	-	-	383306.17	3354753.56	-	Аналитический метод	Определено с использованием программного продукта
н704О	-	-	-	383306.21	3354745.40	-	Аналитический метод	Определено с использованием программного продукта
н701О	-	-	-	383315.22	3354745.45	-	Аналитический метод	Определено с использованием программного продукта

2. Иные сведения об объекте недвижимости с кадастровым номером: 38:06:141904:3524 :

1. Здание расположено на земельном участке с кадастровым номером 38:06:141904:819

3. Пояснения к сведениям об объекте недвижимости с кадастровым номером 38:06:141904:3524 :

1.	-

Сведения о зданиях, сооружениях, объектах незавершенного строительства, необходимые для исправления реестровых ошибок в сведениях об описании их местоположения

1. Сведения о характерных точках контура — **здание**

вид объекта недвижимости (здание, сооружение, объект незавершенного строительства)

с кадастровым номером 38:06:141904:3532 :

Система координат МСК-38, зона 3 — **Зона № 3**

Обозначение характерных точек контура	Содержатся в Едином государственном реестре недвижимости			Определены в ходе выполнения комплексных кадастровых работ			Метод определения координат	Формулы, примененные для расчета средней квадратической погрешности определения координат характерных точек (Mt), м, с подставленными в такие формулы значениями и итоговые (вычисленные) значения Mt, м
	Координаты, м		Радиус, м	Координаты, м		Радиус, м		
	X	Y	R	X	Y	R		
1	2	3	4	5	6	7	8	9
н781О	-	-	-	383141.46	3354830.38	-	Аналитический метод	Определено с использованием программного продукта
н782О	-	-	-	383141.52	3354846.25	-	Аналитический метод	Определено с использованием программного продукта
н783О	-	-	-	383135.63	3354846.27	-	Аналитический метод	Определено с использованием программного продукта
н784О	-	-	-	383135.62	3354842.54	-	Аналитический метод	Определено с использованием программного продукта
н785О	-	-	-	383132.42	3354842.55	-	Аналитический метод	Определено с использованием программного продукта
н786О	-	-	-	383131.34	3354844.79	-	Аналитический метод	Определено с использованием программного продукта
н787О	-	-	-	383128.42	3354844.80	-	Аналитический метод	Определено с использованием программного продукта
н788О	-	-	-	383127.30	3354842.57	-	Аналитический метод	Определено с использованием программного продукта
н789О	-	-	-	383124.06	3354842.59	-	Аналитический метод	Определено с использованием программного продукта
н790О	-	-	-	383124.01	3354830.45	-	Аналитический метод	Определено с использованием программного продукта
н781О	-	-	-	383141.46	3354830.38	-	Аналитический метод	Определено с использованием программного продукта

2. Иные сведения об объекте недвижимости с кадастровым номером: 38:06:141904:3532 :

1. Здание расположено на земельном участке с кадастровым номером 38:06:141904:1922

3. Пояснения к сведениям об объекте недвижимости с кадастровым номером 38:06:141904:3532 :

1.	-

Сведения о зданиях, сооружениях, объектах незавершенного строительства, необходимые для исправления реестровых ошибок в сведениях об описании их местоположения

1. Сведения о характерных точках контура — **здание**

вид объекта недвижимости (здание, сооружение, объект незавершенного строительства)

с кадастровым номером 38:06:141904:3533 :

Система координат МСК-38, зона 3 — **Зона № 3**

Обозначение характерных точек контура	Содержатся в Едином государственном реестре недвижимости			Определены в ходе выполнения комплексных кадастровых работ			Метод определения координат	Формулы, примененные для расчета средней квадратической погрешности определения координат характерных точек (Mt), м, с подставленными в такие формулы значениями и итоговые (вычисленные) значения Mt, м
	Координаты, м		Радиус, м	Координаты, м		Радиус, м		
	X	Y	R	X	Y	R		
1	2	3	4	5	6	7	8	9
н163О	-	-	-	383336.36	3354398.00	-	Аналитический метод	Определено с использованием программного продукта
н164О	-	-	-	383336.22	3354406.54	-	Аналитический метод	Определено с использованием программного продукта
н165О	-	-	-	383324.79	3354406.34	-	Аналитический метод	Определено с использованием программного продукта
н166О	-	-	-	383324.97	3354397.80	-	Аналитический метод	Определено с использованием программного продукта
н163О	-	-	-	383336.36	3354398.00	-	Аналитический метод	Определено с использованием программного продукта

2. Иные сведения об объекте недвижимости с кадастровым номером: 38:06:141904:3533 :

1. Здание расположено на земельном участке с кадастровым номером 38:06:141904:2463

3. Пояснения к сведениям об объекте недвижимости с кадастровым номером 38:06:141904:3533 :

1.	-

Сведения о зданиях, сооружениях, объектах незавершенного строительства, необходимые для исправления реестровых ошибок в сведениях об описании их местоположения

1. Сведения о характерных точках контура — **здание**

вид объекта недвижимости (здание, сооружение, объект незавершенного строительства)

с кадастровым номером 38:06:141904:3556 :

Система координат МСК-38, зона 3 — **Зона № 3**

Обозначение характерных точек контура	Содержатся в Едином государственном реестре недвижимости			Определены в ходе выполнения комплексных кадастровых работ			Метод определения координат	Формулы, примененные для расчета средней квадратической погрешности определения координат характерных точек (Mt), м, с подставленными в такие формулы значениями и итоговые (вычисленные) значения Mt, м
	Координаты, м		Радиус, м	Координаты, м		Радиус, м		
	X	Y	R	X	Y	R		
1	2	3	4	5	6	7	8	9
н855О	-	-	-	383102.59	3354456.00	-	Аналитический метод	Определено с использованием программного продукта
н856О	-	-	-	383103.07	3354465.98	-	Аналитический метод	Определено с использованием программного продукта
н857О	-	-	-	383095.58	3354466.34	-	Аналитический метод	Определено с использованием программного продукта
н858О	-	-	-	383095.10	3354456.35	-	Аналитический метод	Определено с использованием программного продукта
н855О	-	-	-	383102.59	3354456.00	-	Аналитический метод	Определено с использованием программного продукта

2. Иные сведения об объекте недвижимости с кадастровым номером: 38:06:141904:3556 :

1. Здание расположено на земельном участке с кадастровым номером 38:06:141904:2462

3. Пояснения к сведениям об объекте недвижимости с кадастровым номером 38:06:141904:3556 :

1.	-

Сведения о зданиях, сооружениях, объектах незавершенного строительства, необходимые для исправления реестровых ошибок в сведениях об описании их местоположения

1. Сведения о характерных точках контура — **здание**

вид объекта недвижимости (здание, сооружение, объект незавершенного строительства)

с кадастровым номером 38:06:141904:3534 :

Система координат МСК-38, зона 3 — **Зона № 3**

Обозначение характерных точек контура	Содержатся в Едином государственном реестре недвижимости			Определены в ходе выполнения комплексных кадастровых работ			Метод определения координат	Формулы, примененные для расчета средней квадратической погрешности определения координат характерных точек (Mt), м, с подставленными в такие формулы значениями и итоговые (вычисленные) значения Mt, м
	Координаты, м		Радиус, м	Координаты, м		Радиус, м		
	X	Y	R	X	Y	R		
1	2	3	4	5	6	7	8	9
н394О	-	-	-	383342.60	3354775.39	-	Аналитический метод	Определено с использованием программного продукта
н395О	-	-	-	383343.29	3354784.27	-	Аналитический метод	Определено с использованием программного продукта
н396О	-	-	-	383337.16	3354784.73	-	Аналитический метод	Определено с использованием программного продукта
н397О	-	-	-	383336.47	3354775.84	-	Аналитический метод	Определено с использованием программного продукта
н394О	-	-	-	383342.60	3354775.39	-	Аналитический метод	Определено с использованием программного продукта

2. Иные сведения об объекте недвижимости с кадастровым номером: 38:06:141904:3534 :

1. Здание расположено на земельном участке с кадастровым номером 38:06:141904:3384

3. Пояснения к сведениям об объекте недвижимости с кадастровым номером 38:06:141904:3534 :

1.	-

Сведения о зданиях, сооружениях, объектах незавершенного строительства, необходимые для исправления реестровых ошибок в сведениях об описании их местоположения

1. Сведения о характерных точках контура — **здание**

вид объекта недвижимости (здание, сооружение, объект незавершенного строительства)

с кадастровым номером 38:06:141904:3581 :

Система координат МСК-38, зона 3 — **Зона № 3**

Обозначение характерных точек контура	Содержатся в Едином государственном реестре недвижимости			Определены в ходе выполнения комплексных кадастровых работ			Метод определения координат	Формулы, примененные для расчета средней квадратической погрешности определения координат характерных точек (Mt), м, с подставленными в такие формулы значениями и итоговые (вычисленные) значения Mt, м
	Координаты, м		Радиус, м	Координаты, м		Радиус, м		
	X	Y	R	X	Y	R		
1	2	3	4	5	6	7	8	9
н95О	-	-	-	383535.99	3354548.54	-	Аналитический метод	Определено с использованием программного продукта
н96О	-	-	-	383536.20	3354553.67	-	Аналитический метод	Определено с использованием программного продукта
н97О	-	-	-	383538.17	3354553.61	-	Аналитический метод	Определено с использованием программного продукта
н98О	-	-	-	383538.22	3354556.68	-	Аналитический метод	Определено с использованием программного продукта
н99О	-	-	-	383525.19	3354557.09	-	Аналитический метод	Определено с использованием программного продукта
н100О	-	-	-	383525.01	3354549.06	-	Аналитический метод	Определено с использованием программного продукта
н95О	-	-	-	383535.99	3354548.54	-	Аналитический метод	Определено с использованием программного продукта

2. Иные сведения об объекте недвижимости с кадастровым номером: 38:06:141904:3581 :

1. Здание расположено на земельном участке с кадастровым номером 38:06:141904:603

3. Пояснения к сведениям об объекте недвижимости с кадастровым номером 38:06:141904:3581 :

1.	-

Сведения о зданиях, сооружениях, объектах незавершенного строительства, необходимые для исправления реестровых ошибок в сведениях об описании их местоположения

1. Сведения о характерных точках контура — **здание**

вид объекта недвижимости (здание, сооружение, объект незавершенного строительства)

с кадастровым номером 38:06:141904:3892 :

Система координат МСК-38, зона 3 — **Зона № 3**

Обозначение характерных точек контура	Содержатся в Едином государственном реестре недвижимости			Определены в ходе выполнения комплексных кадастровых работ			Метод определения координат	Формулы, примененные для расчета средней квадратической погрешности определения координат характерных точек (Mt), м, с подставленными в такие формулы значениями и итоговые (вычисленные) значения Mt, м
	Координаты, м		Радиус, м	Координаты, м		Радиус, м		
	X	Y	R	X	Y	R		
1	2	3	4	5	6	7	8	9
н905О	-	-	-	383053.11	3354558.52	-	Аналитический метод	Определено с использованием программного продукта
н906О	-	-	-	383053.20	3354564.81	-	Аналитический метод	Определено с использованием программного продукта
н907О	-	-	-	383047.26	3354564.89	-	Аналитический метод	Определено с использованием программного продукта
н908О	-	-	-	383047.17	3354558.61	-	Аналитический метод	Определено с использованием программного продукта
н905О	-	-	-	383053.11	3354558.52	-	Аналитический метод	Определено с использованием программного продукта

2. Иные сведения об объекте недвижимости с кадастровым номером: 38:06:141904:3892 :

1. Здание расположено на земельном участке с кадастровым номером 38:06:141904:1241

3. Пояснения к сведениям об объекте недвижимости с кадастровым номером 38:06:141904:3892 :

1.	-

Сведения о зданиях, сооружениях, объектах незавершенного строительства, необходимые для исправления реестровых ошибок в сведениях об описании их местоположения

1. Сведения о характерных точках контура — **здание**

вид объекта недвижимости (здание, сооружение, объект незавершенного строительства)

с кадастровым номером 38:06:141904:3997 :

Система координат МСК-38, зона 3 — **Зона № 3**

Обозначение характерных точек контура	Содержатся в Едином государственном реестре недвижимости			Определены в ходе выполнения комплексных кадастровых работ			Метод определения координат	Формулы, примененные для расчета средней квадратической погрешности определения координат характерных точек (Mt), м, с подставленными в такие формулы значениями и итоговые (вычисленные) значения Mt, м
	Координаты, м		Радиус, м	Координаты, м		Радиус, м		
	X	Y	R	X	Y	R		
1	2	3	4	5	6	7	8	9
н295О	-	-	-	383373.06	3354649.83	-	Аналитический метод	Определено с использованием программного продукта
н296О	-	-	-	383373.50	3354659.94	-	Аналитический метод	Определено с использованием программного продукта
н297О	-	-	-	383364.34	3354660.24	-	Аналитический метод	Определено с использованием программного продукта
н298О	-	-	-	383364.23	3354656.60	-	Аналитический метод	Определено с использованием программного продукта
н299О	-	-	-	383362.23	3354656.66	-	Аналитический метод	Определено с использованием программного продукта
н300О	-	-	-	383361.95	3354650.29	-	Аналитический метод	Определено с использованием программного продукта
н295О	-	-	-	383373.06	3354649.83	-	Аналитический метод	Определено с использованием программного продукта

2. Иные сведения об объекте недвижимости с кадастровым номером: 38:06:141904:3997 :

1. Здание расположено на земельном участке с кадастровым номером 38:06:141904:825

3. Пояснения к сведениям об объекте недвижимости с кадастровым номером 38:06:141904:3997 :

1.	-

Сведения о зданиях, сооружениях, объектах незавершенного строительства, необходимые для исправления реестровых ошибок в сведениях об описании их местоположения

1. Сведения о характерных точках контура — **здание**

вид объекта недвижимости (здание, сооружение, объект незавершенного строительства)

с кадастровым номером 38:06:141904:3957 :

Система координат МСК-38, зона 3 — **Зона № 3**

Обозначение характерных точек контура	Содержатся в Едином государственном реестре недвижимости			Определены в ходе выполнения комплексных кадастровых работ			Метод определения координат	Формулы, примененные для расчета средней квадратической погрешности определения координат характерных точек (Mt), м, с подставленными в такие формулы значениями и итоговые (вычисленные) значения Mt, м
	Координаты, м		Радиус, м	Координаты, м		Радиус, м		
	X	Y	R	X	Y	R		
1	2	3	4	5	6	7	8	9
н20О	-	-	-	383644.23	3354662.63	-	Аналитический метод	Определено с использованием программного продукта
н21О	-	-	-	383644.47	3354670.72	-	Аналитический метод	Определено с использованием программного продукта
н22О	-	-	-	383641.98	3354670.79	-	Аналитический метод	Определено с использованием программного продукта
н23О	-	-	-	383642.04	3354673.02	-	Аналитический метод	Определено с использованием программного продукта
н24О	-	-	-	383636.36	3354673.19	-	Аналитический метод	Определено с использованием программного продукта
н25О	-	-	-	383636.29	3354670.96	-	Аналитический метод	Определено с использованием программного продукта
н26О	-	-	-	383632.90	3354671.06	-	Аналитический метод	Определено с использованием программного продукта
н27О	-	-	-	383632.66	3354662.97	-	Аналитический метод	Определено с использованием программного продукта
н20О	-	-	-	383644.23	3354662.63	-	Аналитический метод	Определено с использованием программного продукта

2. Иные сведения об объекте недвижимости с кадастровым номером: 38:06:141904:3957 :

1. Здание расположено на земельном участке с кадастровым номером 38:06:141904:2382

3. Пояснения к сведениям об объекте недвижимости с кадастровым номером 38:06:141904:3957 :

1.	-

Сведения о зданиях, сооружениях, объектах незавершенного строительства, необходимые для исправления реестровых ошибок в сведениях об описании их местоположения

1. Сведения о характерных точках контура — **здание**

вид объекта недвижимости (здание, сооружение, объект незавершенного строительства)

с кадастровым номером 38:06:141904:4006 :

Система координат МСК-38, зона 3 — **Зона № 3**

Обозначение характерных точек контура	Содержатся в Едином государственном реестре недвижимости			Определены в ходе выполнения комплексных кадастровых работ			Метод определения координат	Формулы, примененные для расчета средней квадратической погрешности определения координат характерных точек (Mt), м, с подставленными в такие формулы значениями и итоговые (вычисленные) значения Mt, м
	Координаты, м		Радиус, м	Координаты, м		Радиус, м		
	X	Y	R	X	Y	R		
1	2	3	4	5	6	7	8	9
н889О	-	-	-	382965.41	3354509.65	-	Аналитический метод	Определено с использованием программного продукта
н890О	-	-	-	382965.77	3354519.49	-	Аналитический метод	Определено с использованием программного продукта
н891О	-	-	-	382959.86	3354519.70	-	Аналитический метод	Определено с использованием программного продукта
н892О	-	-	-	382959.70	3354515.20	-	Аналитический метод	Определено с использованием программного продукта
н893О	-	-	-	382957.72	3354515.27	-	Аналитический метод	Определено с использованием программного продукта
н894О	-	-	-	382957.65	3354513.53	-	Аналитический метод	Определено с использованием программного продукта
н895О	-	-	-	382959.63	3354513.45	-	Аналитический метод	Определено с использованием программного продукта
н896О	-	-	-	382959.50	3354509.87	-	Аналитический метод	Определено с использованием программного продукта
н889О	-	-	-	382965.41	3354509.65	-	Аналитический метод	Определено с использованием программного продукта

2. Иные сведения об объекте недвижимости с кадастровым номером: 38:06:141904:4006 :

1. Здание расположено на земельном участке с кадастровым номером 38:06:141904:1974

3. Пояснения к сведениям об объекте недвижимости с кадастровым номером 38:06:141904:4006 :

1.	-

Сведения о зданиях, сооружениях, объектах незавершенного строительства, необходимые для исправления реестровых ошибок в сведениях об описании их местоположения

1. Сведения о характерных точках контура — **здание**

вид объекта недвижимости (здание, сооружение, объект незавершенного строительства)

с кадастровым номером 38:06:141904:4095 :

Система координат МСК-38, зона 3 — **Зона № 3**

Обозначение характерных точек контура	Содержатся в Едином государственном реестре недвижимости			Определены в ходе выполнения комплексных кадастровых работ			Метод определения координат	Формулы, примененные для расчета средней квадратической погрешности определения координат характерных точек (Mt), м, с подставленными в такие формулы значениями и итоговые (вычисленные) значения Mt, м
	Координаты, м		Радиус, м	Координаты, м		Радиус, м		
	X	Y	R	X	Y	R		
1	2	3	4	5	6	7	8	9
н1048О	-	-	-	383107.88	3354815.88	-	Аналитический метод	Определено с использованием программного продукта
н1049О	-	-	-	383107.71	3354823.18	-	Аналитический метод	Определено с использованием программного продукта
н1050О	-	-	-	383103.33	3354823.02	-	Аналитический метод	Определено с использованием программного продукта
н1051О	-	-	-	383103.30	3354824.27	-	Аналитический метод	Определено с использованием программного продукта
н1052О	-	-	-	383098.36	3354824.09	-	Аналитический метод	Определено с использованием программного продукта
н1053О	-	-	-	383098.67	3354815.55	-	Аналитический метод	Определено с использованием программного продукта
н1048О	-	-	-	383107.88	3354815.88	-	Аналитический метод	Определено с использованием программного продукта

2. Иные сведения об объекте недвижимости с кадастровым номером: 38:06:141904:4095 :

1. Здание расположено на земельном участке с кадастровым номером 38:06:141904:2240

3. Пояснения к сведениям об объекте недвижимости с кадастровым номером 38:06:141904:4095 :

1.	-

Сведения о зданиях, сооружениях, объектах незавершенного строительства, необходимые для исправления реестровых ошибок в сведениях об описании их местоположения

1. Сведения о характерных точках контура — **здание**

вид объекта недвижимости (здание, сооружение, объект незавершенного строительства)

с кадастровым номером 38:06:141904:4119 :

Система координат МСК-38, зона 3 — **Зона № 3**

Обозначение характерных точек контура	Содержатся в Едином государственном реестре недвижимости			Определены в ходе выполнения комплексных кадастровых работ			Метод определения координат	Формулы, примененные для расчета средней квадратической погрешности определения координат характерных точек (Mt), м, с подставленными в такие формулы значениями и итоговые (вычисленные) значения Mt, м
	Координаты, м		Радиус, м	Координаты, м		Радиус, м		
	X	Y	R	X	Y	R		
1	2	3	4	5	6	7	8	9
н851О	-	-	-	382978.34	3354425.37	-	Аналитический метод	Определено с использованием программного продукта
н852О	-	-	-	382978.38	3354433.28	-	Аналитический метод	Определено с использованием программного продукта
н853О	-	-	-	382970.25	3354433.32	-	Аналитический метод	Определено с использованием программного продукта
н854О	-	-	-	382970.20	3354425.42	-	Аналитический метод	Определено с использованием программного продукта
н851О	-	-	-	382978.34	3354425.37	-	Аналитический метод	Определено с использованием программного продукта

2. Иные сведения об объекте недвижимости с кадастровым номером: 38:06:141904:4119 :

1. Здание расположено на земельном участке с кадастровым номером 38:06:141904:1666

3. Пояснения к сведениям об объекте недвижимости с кадастровым номером 38:06:141904:4119 :

1.	-

Сведения о зданиях, сооружениях, объектах незавершенного строительства, необходимые для исправления реестровых ошибок в сведениях об описании их местоположения

1. Сведения о характерных точках контура — **здание**

вид объекта недвижимости (здание, сооружение, объект незавершенного строительства)

с кадастровым номером 38:06:141904:4114 :

Система координат МСК-38, зона 3 — **Зона № 3**

Обозначение характерных точек контура	Содержатся в Едином государственном реестре недвижимости			Определены в ходе выполнения комплексных кадастровых работ			Метод определения координат	Формулы, примененные для расчета средней квадратической погрешности определения координат характерных точек (Mt), м, с подставленными в такие формулы значениями и итоговые (вычисленные) значения Mt, м
	Координаты, м		Радиус, м	Координаты, м		Радиус, м		
	X	Y	R	X	Y	R		
1	2	3	4	5	6	7	8	9
н925О	-	-	-	383032.33	3354590.97	-	Аналитический метод	Определено с использованием программного продукта
н926О	-	-	-	383033.03	3354599.62	-	Аналитический метод	Определено с использованием программного продукта
н927О	-	-	-	383029.18	3354599.89	-	Аналитический метод	Определено с использованием программного продукта
н928О	-	-	-	383028.02	3354601.20	-	Аналитический метод	Определено с использованием программного продукта
н929О	-	-	-	383026.12	3354601.34	-	Аналитический метод	Определено с использованием программного продукта
н930О	-	-	-	383024.80	3354600.17	-	Аналитический метод	Определено с использованием программного продукта
н931О	-	-	-	383024.81	3354599.36	-	Аналитический метод	Определено с использованием программного продукта
н932О	-	-	-	383023.38	3354598.31	-	Аналитический метод	Определено с использованием программного продукта
н933О	-	-	-	383023.17	3354596.08	-	Аналитический метод	Определено с использованием программного продукта
н934О	-	-	-	383024.32	3354594.79	-	Аналитический метод	Определено с использованием программного продукта
н935О	-	-	-	383024.23	3354591.63	-	Аналитический метод	Определено с использованием программного продукта
н925О	-	-	-	383032.33	3354590.97	-	Аналитический метод	Определено с использованием программного продукта

2. Иные сведения об объекте недвижимости с кадастровым номером: 38:06:141904:4114 :

1. Здание расположено на земельном участке с кадастровым номером 38:06:141904:4000

3. Пояснения к сведениям об объекте недвижимости с кадастровым номером 38:06:141904:4114 :

1.	-

Сведения о зданиях, сооружениях, объектах незавершенного строительства, необходимые для исправления реестровых ошибок в сведениях об описании их местоположения

1. Сведения о характерных точках контура — **здание**

вид объекта недвижимости (здание, сооружение, объект незавершенного строительства)

с кадастровым номером 38:06:141904:4131 :

Система координат МСК-38, зона 3 — **Зона № 3**

Обозначение характерных точек контура	Содержатся в Едином государственном реестре недвижимости			Определены в ходе выполнения комплексных кадастровых работ			Метод определения координат	Формулы, примененные для расчета средней квадратической погрешности определения координат характерных точек (Mt), м, с подставленными в такие формулы значениями и итоговые (вычисленные) значения Mt, м
	Координаты, м		Радиус, м	Координаты, м		Радиус, м		
	X	Y	R	X	Y	R		
1	2	3	4	5	6	7	8	9
н175О	-	-	-	383357.67	3354432.05	-	Аналитический метод	Определено с использованием программного продукта
н176О	-	-	-	383358.02	3354443.12	-	Аналитический метод	Определено с использованием программного продукта
н177О	-	-	-	383347.86	3354443.58	-	Аналитический метод	Определено с использованием программного продукта
н178О	-	-	-	383347.47	3354432.40	-	Аналитический метод	Определено с использованием программного продукта
н175О	-	-	-	383357.67	3354432.05	-	Аналитический метод	Определено с использованием программного продукта

2. Иные сведения об объекте недвижимости с кадастровым номером: 38:06:141904:4131 :

1. Здание расположено на земельном участке с кадастровым номером 38:06:141904:866

3. Пояснения к сведениям об объекте недвижимости с кадастровым номером 38:06:141904:4131 :

1.	-


Схема границ земельных участков
Масштаб 1:1000
Условные обозначения
Номер п/п
Обозначение на плане
Наименование
1 Образуемые границы земельного участка, границ. сооружения
2 Существующая граница земельного участка, границ. сооружения
3 Граница территории, в отношении кото-рой проводятся комплексные кадастровые работы
4 н1 Обозначение новой точки
5 1 Обозначение существующей точки
6 Характерная точка границы

Сведения о зданиях, сооружениях, объектах незавершенного строительства, необходимые для исправления реестровых ошибок в сведениях об описании их местоположения

1. Сведения о характерных точках контура — **здание**

вид объекта недвижимости (здание, сооружение, объект незавершенного строительства)

с кадастровым номером 38:06:141904:4143 :

Система координат МСК-38, зона 3 — **Зона № 3**

Обозначение характерных точек контура	Содержатся в Едином государственном реестре недвижимости			Определены в ходе выполнения комплексных кадастровых работ			Метод определения координат	Формулы, примененные для расчета средней квадратической погрешности определения координат характерных точек (Mt), м, с подставленными в такие формулы значениями и итоговые (вычисленные) значения Mt, м
	Координаты, м		Радиус, м	Координаты, м		Радиус, м		
	X	Y	R	X	Y	R		
1	2	3	4	5	6	7	8	9
н936О	-	-	-	382998.86	3354595.97	-	Аналитический метод	Определено с использованием программного продукта
н937О	-	-	-	382999.06	3354603.85	-	Аналитический метод	Определено с использованием программного продукта
н938О	-	-	-	382993.17	3354604.01	-	Аналитический метод	Определено с использованием программного продукта
н939О	-	-	-	382992.96	3354596.12	-	Аналитический метод	Определено с использованием программного продукта
н936О	-	-	-	382998.86	3354595.97	-	Аналитический метод	Определено с использованием программного продукта

2. Иные сведения об объекте недвижимости с кадастровым номером: 38:06:141904:4143 :

1. Здание расположено на земельном участке с кадастровым номером 38:06:141904:1835

3. Пояснения к сведениям об объекте недвижимости с кадастровым номером 38:06:141904:4143 :

1.	-

Сведения о зданиях, сооружениях, объектах незавершенного строительства, необходимые для исправления реестровых ошибок в сведениях об описании их местоположения

1. Сведения о характерных точках контура — **здание**

вид объекта недвижимости (здание, сооружение, объект незавершенного строительства)

с кадастровым номером 38:06:141904:4380 :

Система координат МСК-38, зона 3 — **Зона № 3**

Обозначение характерных точек контура	Содержатся в Едином государственном реестре недвижимости			Определены в ходе выполнения комплексных кадастровых работ			Метод определения координат	Формулы, примененные для расчета средней квадратической погрешности определения координат характерных точек (Mt), м, с подставленными в такие формулы значениями и итоговые (вычисленные) значения Mt, м
	Координаты, м		Радиус, м	Координаты, м		Радиус, м		
	X	Y	R	X	Y	R		
1	2	3	4	5	6	7	8	9
н251О	-	-	-	383486.67	3354592.93	-	Аналитический метод	Определено с использованием программного продукта
н252О	-	-	-	383486.90	3354601.23	-	Аналитический метод	Определено с использованием программного продукта
н253О	-	-	-	383480.08	3354601.43	-	Аналитический метод	Определено с использованием программного продукта
н254О	-	-	-	383479.99	3354598.55	-	Аналитический метод	Определено с использованием программного продукта
н255О	-	-	-	383481.63	3354598.50	-	Аналитический метод	Определено с использованием программного продукта
н256О	-	-	-	383481.48	3354593.08	-	Аналитический метод	Определено с использованием программного продукта
н251О	-	-	-	383486.67	3354592.93	-	Аналитический метод	Определено с использованием программного продукта

2. Иные сведения об объекте недвижимости с кадастровым номером: 38:06:141904:4380 :

1. Здание расположено на земельном участке с кадастровым номером 38:06:141904:2896

3. Пояснения к сведениям об объекте недвижимости с кадастровым номером 38:06:141904:4380 :

1.	-

Сведения о зданиях, сооружениях, объектах незавершенного строительства, необходимые для исправления реестровых ошибок в сведениях об описании их местоположения

1. Сведения о характерных точках контура — **здание**

вид объекта недвижимости (здание, сооружение, объект незавершенного строительства)

с кадастровым номером 38:06:141904:4167 :

Система координат МСК-38, зона 3 — **Зона № 3**

Обозначение характерных точек контура	Содержатся в Едином государственном реестре недвижимости			Определены в ходе выполнения комплексных кадастровых работ			Метод определения координат	Формулы, примененные для расчета средней квадратической погрешности определения координат характерных точек (Mt), м, с подставленными в такие формулы значениями и итоговые (вычисленные) значения Mt, м
	Координаты, м		Радиус, м	Координаты, м		Радиус, м		
	X	Y	R	X	Y	R		
1	2	3	4	5	6	7	8	9
н535О	-	-	-	383216.32	3354483.20	-	Аналитический метод	Определено с использованием программного продукта
н536О	-	-	-	383217.26	3354497.33	-	Аналитический метод	Определено с использованием программного продукта
н537О	-	-	-	383211.18	3354497.70	-	Аналитический метод	Определено с использованием программного продукта
н538О	-	-	-	383210.24	3354483.57	-	Аналитический метод	Определено с использованием программного продукта
н535О	-	-	-	383216.32	3354483.20	-	Аналитический метод	Определено с использованием программного продукта

2. Иные сведения об объекте недвижимости с кадастровым номером: 38:06:141904:4167 :

1. Здание расположено на земельном участке с кадастровым номером 38:06:141904:875

3. Пояснения к сведениям об объекте недвижимости с кадастровым номером 38:06:141904:4167 :

1.	-

Акт согласования местоположения границ земельных участков при выполнении комплексных кадастровых работ

Иркутская область, Иркутский район, Ушаковское муниципальное образование, садоводческое некоммерческое товарищество «Зеленый сад»

Всего листов 31 | Лист 1

№ п/п	Обозначение части (характерной точки) границы		Результат согласования (согласовано/спорное)	Кадастровые номера или обозначения смежных земельных участков	Сведения о лице, представившем возражения	Реквизиты вступившего в законную силу судебного акта
	от т.	до т.				
1	н282У	н282У	согласовано	38:06:141904:165, 38:06:141904:642, 38:06:141904:641, 38:06:141904:730, 38:06:141904:731, 38:06:141904:713, 38:06:141904:2778	-	-
2	н161У	н161У	согласовано	38:06:141904:165, 38:06:141904:613, 38:06:141904:587, 38:06:141904:1259	-	-
3	н343У	н343У	согласовано	38:06:141904:165, 38:06:141904:720	-	-
4	н349У	н349У	согласовано	38:06:141904:165, 38:06:141904:614, 38:06:141904:597	-	-
5	н200У	н200У	согласовано	38:06:141904:165, 38:06:141904:745, 38:06:141904:746, 38:06:141904:744, 38:06:141904:2876, 38:06:141904:747	-	-
6	н317У	н317У	согласовано	38:06:141904:165, 38:06:141904:1244, 38:06:141904:2040, 38:06:141904:591, 38:06:141904:3384,	-	-
7	н140У	н140У	согласовано	38:06:141904:165, 38:06:141904:910, 38:06:141904:706	-	-
8	н561У	н561У	согласовано	38:06:141904:165, 38:06:141904:816, 38:06:141904:703, 38:06:141904:635, 38:06:141904:1930	-	-
9	н165У	н165У	согласовано	38:06:141904:165, 38:06:141904:613, 38:06:141904:578, 38:06:141904:1259, 38:06:141904:1258, 38:06:141904:588	-	-

					Всего листов 31	Лист 2
10	н166У	н166У	согласовано	38:06:141904:165, 38:06:141904:587, 38:06:141904:1259, 38:06:141904:1258, 38:06:141904:728, 38:06:141904:589	-	-
11	н167У	н167У	согласовано	38:06:141904:165, 38:06:141904:588, 38:06:141904:1258, 38:06:141904:728, 38:06:141904:884, 38:06:141904:823	-	-
12	н546У	н546У	согласовано	38:06:141904:165, 38:06:141904:599, 38:06:141904:721, 38:06:141904:611, 38:06:141904:654, 38:06:141904:701	-	-
13	н308У	н308У	согласовано	38:06:141904:165, 38:06:141904:2040, 38:06:141904:1244, 38:06:141904:584, 38:06:141904:3384	-	-
14	н87У	н87У	согласовано	38:06:141904:165, 38:06:141904:602, 38:06:141904:3570, 38:06:141904:3569, 38:06:141904:3916, 38:06:141904:603	-	-
15	н302У	н302У	согласовано	38:06:141904:165, 38:06:141904:909, 38:06:141904:636, 38:06:141904:612, 38:06:141904:2677, 38:06:141904:906	-	-
16	н93У	н93У	согласовано	38:06:141904:165, 38:06:141904:2274, 38:06:141904:3567, 38:06:141904:3566, 38:06:141904:602	-	-
17	н350У	н350У	согласовано	38:06:141904:165, 38:06:141904:580, 38:06:141904:617	-	-
18	н544У	н544У	согласовано	38:06:141904:165, 38:06:141904:721, 38:06:141904:611, 38:06:141904:590	-	-
19	н57У	н57У	согласовано	38:06:141904:165, 38:06:141904:616, 38:06:141904:853, 38:06:141904:2094, 38:06:141904:2559	-	-

					Всего листов 31	Лист 4
32	н61У	н61У	согласовано	38:06:141904:165, 38:06:141904:978, 38:06:141904:2464, 38:06:141904:853, 38:06:141904:600	-	-
33	н352У	н352У	согласовано	38:06:141904:165, 38:06:141904:597, 38:06:141904:649	-	-
34	н305У	н305У	согласовано	38:06:141904:165, 38:06:141904:907, 38:06:141904:2006, 38:06:141904:726, 38:06:141904:2637	-	-
35	н581У	н581У	согласовано	38:06:141904:165, 38:06:141904:651	-	-
36	н368У	н368У	согласовано	38:06:141904:165, 38:06:141904:1999, 38:06:141904:652	-	-
37	н413У	н413У	согласовано	38:06:141904:165, 38:06:141904:644, 38:06:141904:877, 38:06:141904:678	-	-
38	н249У	н249У	согласовано	38:06:141904:165, 38:06:141904:902, 38:06:141904:640, 38:06:141904:702, 38:06:141904:2369	-	-
39	н439У	н439У	согласовано	38:06:141904:165, 38:06:141904:3402, 38:06:141904:1923, 38:06:141904:1944, 38:06:141904:1330	-	-
40	н370У	н370У	согласовано	38:06:141904:165, 38:06:141904:2011, 38:06:141904:650	-	-
41	н551У	н551У	согласовано	38:06:141904:165, 38:06:141904:703, 38:06:141904:816, 38:06:141904:586, 38:06:141904:1930, 38:06:141904:1371	-	-
42	н299У	н299У	согласовано	38:06:141904:165, 38:06:141904:909, 38:06:141904:595, 38:06:141904:612	-	-
43	н241У	н241У	согласовано	38:06:141904:165, 38:06:141904:825, 38:06:141904:826, 38:06:141904:647	-	-
44	н512У	н512У	согласовано	38:06:141904:165, 38:06:141904:819, 38:06:141904:820, 38:06:141904:843	-	-

					Всего листов 31	Лист 3
20	н82У	н82У	согласовано	38:06:141904:165, 38:06:141904:732, 38:06:141904:3917, 38:06:141904:849, 38:06:141904:604	-	-
21	н90У	н90У	согласовано	38:06:141904:165, 38:06:141904:596, 38:06:141904:3566, 38:06:141904:3570, 38:06:141904:592	-	-
22	н86У	н86У	согласовано	38:06:141904:165, 38:06:141904:592, 38:06:141904:3569, 38:06:141904:3916, 38:06:141904:732	-	-
23	н80У	н80У	согласовано	38:06:141904:165, 38:06:141904:601, 38:06:141904:849, 38:06:141904:848, 38:06:141904:727	-	-
24	н205У	н205У	согласовано	38:06:141904:165, 38:06:141904:756, 38:06:141904:2609, 38:06:141904:2777, 38:06:141904:615	-	-
25	н207У	н207У	согласовано	38:06:141904:165, 38:06:141904:615, 38:06:141904:2777	-	-
26	н195У	н195У	согласовано	38:06:141904:165, 38:06:141904:723, 38:06:141904:745, 38:06:141904:746	-	-
27	н567У	н567У	согласовано	38:06:141904:165, 38:06:141904:721, 38:06:141904:599, 38:06:141904:590, 38:06:141904:701, 38:06:141904:654	-	-
28	н324У	н324У	согласовано	38:06:141904:165, 38:06:141904:636, 38:06:141904:909, 38:06:141904:595, 38:06:141904:906, 38:06:141904:2677	-	-
29	н163У	н163У	согласовано	38:06:141904:165, 38:06:141904:578, 38:06:141904:1259, 38:06:141904:587	-	-
30	н347У	н347У	согласовано	38:06:141904:165, 38:06:141904:580	-	-
31	н206У	н206У	согласовано	38:06:141904:165, 38:06:141904:608, 38:06:141904:2777, 38:06:141904:609	-	-

					Всего листов 31	Лист 5
45	н237У	н237У	согласовано	38:06:141904:165, 38:06:141904:881, 38:06:141904:902, 38:06:141904:632, 38:06:141904:702	-	-
46	н270У	н270У	согласовано	38:06:141904:165, 38:06:141904:648, 38:06:141904:3470, 38:06:141904:642, 38:06:141904:565, 38:06:141904:730	-	-
47	н284У	н284У	согласовано	38:06:141904:165, 38:06:141904:648, 38:06:141904:3470, 38:06:141904:641, 38:06:141904:565, 38:06:141904:730	-	-
48	н279У	н279У	согласовано	38:06:141904:165, 38:06:141904:2778, 38:06:141904:713, 38:06:141904:1943, 38:06:141904:2160	-	-
49	н389У	н389У	согласовано	38:06:141904:165, 38:06:141904:722, 38:06:141904:877, 38:06:141904:630	-	-
50	н549У	н549У	согласовано	38:06:141904:165, 38:06:141904:715, 38:06:141904:880, 38:06:141904:712, 38:06:141904:816, 38:06:141904:703	-	-
51	н244У	н244У	согласовано	38:06:141904:165, 38:06:141904:826, 38:06:141904:825, 38:06:141904:637	-	-
52	н269У	н269У	согласовано	38:06:141904:165, 38:06:141904:708, 38:06:141904:3470, 38:06:141904:642, 38:06:141904:641	-	-
53	н353У	н353У	согласовано	38:06:141904:165, 38:06:141904:617	-	-
54	н371У	н371У	согласовано	38:06:141904:165, 38:06:141904:634	-	-
55	н583У	н583У	согласовано	38:06:141904:165, 38:06:141904:628, 38:06:141904:987	-	-
56	34	34	согласовано	38:06:141904:165, 38:06:141904:629, 38:06:141904:656	-	-

					Всего листов 31	Лист 6
57	н566У	н566У	согласовано	38:06:141904:165, 38:06:141904:611, 38:06:141904:590, 38:06:141904:701, 38:06:141904:715, 38:06:141904:880	-	-
58	34	34	согласовано	38:06:141904:165, 38:06:141904:652, 38:06:141904:2011	-	-
59	н202У	н202У	согласовано	38:06:141904:165, 38:06:141904:747, 38:06:141904:2876, 38:06:141904:2609, 38:06:141904:756	-	-
60	н411У	н411У	согласовано	38:06:141904:165, 38:06:141904:630, 38:06:141904:877, 38:06:141904:874, 38:06:141904:1824	-	-
61	н490У	н490У	согласовано	38:06:141904:165, 38:06:141904:864, 38:06:141904:3601, 38:06:141904:3602, 38:06:141904:1186	-	-
62	н547У	н547У	согласовано	38:06:141904:165, 38:06:141904:590, 38:06:141904:611, 38:06:141904:654, 38:06:141904:880, 38:06:141904:715	-	-
63	н238У	н238У	согласовано	38:06:141904:165, 38:06:141904:640, 38:06:141904:902, 38:06:141904:632, 38:06:141904:2369	-	-
64	н550У	н550У	согласовано	38:06:141904:165, 38:06:141904:646, 38:06:141904:712, 38:06:141904:816, 38:06:141904:586, 38:06:141904:635	-	-
65	н436У	н436У	согласовано	38:06:141904:165, 38:06:141904:1998, 38:06:141904:1994, 38:06:141904:2317, 38:06:141904:1923, 38:06:141904:3402	-	-
66	н142У	н142У	согласовано	38:06:141904:165, 38:06:141904:585, 38:06:141904:707	-	-
67	н143У	н143У	согласовано	38:06:141904:165, 38:06:141904:2553, 38:06:141904:706	-	-

					Всего листов 31	Лист 8
81	31	31	согласовано	38:06:141904:165, 38:06:141904:2823, 38:06:141904:827, 38:06:141904:2896	-	-
82	33	33	согласовано	38:06:141904:165, 38:06:141904:2006, 38:06:141904:907, 38:06:141904:618, 38:06:141904:2637	-	-
83	н78У	н78У	согласовано	38:06:141904:165, 38:06:141904:604, 38:06:141904:848, 38:06:141904:829	-	-
84	н180У	н180У	согласовано	38:06:141904:165, 38:06:141904:1258, 38:06:141904:588, 38:06:141904:589, 38:06:141904:823, 38:06:141904:884	-	-
85	н271У	н271У	согласовано	38:06:141904:165, 38:06:141904:641, 38:06:141904:642, 38:06:141904:565, 38:06:141904:731	-	-
86	н272У	н272У	согласовано	38:06:141904:165, 38:06:141904:713, 38:06:141904:565, 38:06:141904:730	-	-
87	н84У	н84У	согласовано	38:06:141904:165, 38:06:141904:603, 38:06:141904:3916, 38:06:141904:3917, 38:06:141904:601	-	-
88	н217У	н217У	согласовано	38:06:141904:165, 38:06:141904:746, 38:06:141904:745, 38:06:141904:581, 38:06:141904:747, 38:06:141904:2876	-	-
89	н198У	н198У	согласовано	38:06:141904:165, 38:06:141904:723, 38:06:141904:610, 38:06:141904:746, 38:06:141904:744, 38:06:141904:581	-	-
90	н219У	н219У	согласовано	38:06:141904:165, 38:06:141904:723, 38:06:141904:610, 38:06:141904:745, 38:06:141904:744, 38:06:141904:581	-	-

					Всего листов 31	Лист 7
68	н268У	н268У	согласовано	38:06:141904:165, 38:06:141904:710, 38:06:141904:830, 38:06:141904:2810, 38:06:141904:3470, 38:06:141904:648	-	-
69	н266У	н266У	согласовано	38:06:141904:165, 38:06:141904:830, 38:06:141904:2810, 38:06:141904:708	-	-
70	н587У	н587У	согласовано	38:06:141904:165, 38:06:141904:821	-	-
71	н564У	н564У	согласовано	38:06:141904:165, 38:06:141904:880, 38:06:141904:715, 38:06:141904:646, 38:06:141904:703, 38:06:141904:816	-	-
72	н273У	н273У	согласовано	38:06:141904:165, 38:06:141904:731, 38:06:141904:565, 38:06:141904:2778, 38:06:141904:643, 38:06:141904:2160, 38:06:141904:1943	-	-
73	н336У	н336У	согласовано	38:06:141904:165, 38:06:141904:2248	-	-
74	н548У	н548У	согласовано	38:06:141904:165, 38:06:141904:701, 38:06:141904:654, 38:06:141904:880, 38:06:141904:712, 38:06:141904:646	-	-
75	н408У	н408У	согласовано	38:06:141904:165, 38:06:141904:1824, 38:06:141904:874, 38:06:141904:875, 38:06:141904:718	-	-
76	н407У	н407У	согласовано	38:06:141904:165, 38:06:141904:875, 38:06:141904:716, 38:06:141904:4608	-	-
77	9	9	согласовано	38:06:141904:165, 38:06:141904:1926, 38:06:141904:579	-	-
78	н543У	н543У	согласовано	38:06:141904:165, 38:06:141904:599, 38:06:141904:590, 38:06:141904:611	-	-
79	н389У	н389У	согласовано	38:06:141904:165, 38:06:141904:644, 38:06:141904:877	-	-
80	н196У	н196У	согласовано	38:06:141904:165, 38:06:141904:610, 38:06:141904:746, 38:06:141904:745	-	-

					Всего листов 31	Лист 9
91	н201У	н201У	согласовано	38:06:141904:165, 38:06:141904:744, 38:06:141904:581, 38:06:141904:2876, 38:06:141904:2609, 38:06:141904:677	-	-
92	н203У	н203У	согласовано	38:06:141904:165, 38:06:141904:2609, 38:06:141904:677, 38:06:141904:608	-	-
93	н563У	н563У	согласовано	38:06:141904:165, 38:06:141904:712, 38:06:141904:646, 38:06:141904:703, 38:06:141904:635, 38:06:141904:586	-	-
94	н496У	н496У	согласовано	38:06:141904:165, 38:06:141904:982, 38:06:141904:842, 38:06:141904:2866, 38:06:141904:858, 38:06:141904:2827	-	-
95	н513У	н513У	согласовано	38:06:141904:165, 38:06:141904:638, 38:06:141904:843, 38:06:141904:820	-	-
96	н515У	н515У	согласовано	38:06:141904:165, 38:06:141904:638, 38:06:141904:843, 38:06:141904:819, 38:06:141904:863	-	-
97	н586У	н586У	согласовано	38:06:141904:165, 38:06:141904:987, 38:06:141904:711	-	-
98	н169У	н169У	согласовано	38:06:141904:165, 38:06:141904:823, 38:06:141904:884, 38:06:141904:878, 38:06:141904:2374, 38:06:141904:866, 38:06:141904:867	-	-
99	н168У	н168У	согласовано	38:06:141904:165, 38:06:141904:589, 38:06:141904:728, 38:06:141904:884, 38:06:141904:878, 38:06:141904:822	-	-
100	н240У	н240У	согласовано	38:06:141904:165, 38:06:141904:2369, 38:06:141904:826, 38:06:141904:647, 38:06:141904:637	-	-

					Всего листов 31	Лист 10
101	н246У	н246У	согласовано	38:06:141904:165, 38:06:141904:2369, 38:06:141904:825, 38:06:141904:647, 38:06:141904:637	-	-
102	31	31	согласовано	38:06:141904:165, 38:06:141904:2823, 38:06:141904:724, 38:06:141904:2896, 38:06:141904:2895, 38:06:141904:885	-	-
103	н77У	н77У	согласовано	38:06:141904:165, 38:06:141904:727, 38:06:141904:986	-	-
104	н265У	н265У	согласовано	38:06:141904:165, 38:06:141904:710, 38:06:141904:708, 38:06:141904:2810	-	-
105	н69У	н69У	согласовано	38:06:141904:165, 38:06:141904:2773, 38:06:141904:2038, 38:06:141904:2019, 38:06:141904:2328	-	-
106	н84У	н84У	согласовано	38:06:141904:165, 38:06:141904:838, 38:06:141904:2380, 38:06:141904:2167	-	-
107	н10У	н10У	согласовано	38:06:141904:165, 38:06:141904:839, 38:06:141904:2380, 38:06:141904:838	-	-
108	н9У	н9У	согласовано	38:06:141904:165, 38:06:141904:836, 38:06:141904:2380, 38:06:141904:837	-	-
109	25	25	согласовано	38:06:141904:165, 38:06:141904:2381, 38:06:141904:837	-	-
110	н472У	н472У	согласовано	38:06:141904:165, 38:06:141904:982, 38:06:141904:817, 38:06:141904:2866	-	-
111	н540У	н540У	согласовано	38:06:141904:165, 38:06:141904:638, 38:06:141904:819, 38:06:141904:820, 38:06:141904:863	-	-
112	13	13	согласовано	38:06:141904:165, 38:06:141904:871, 38:06:141904:911, 38:06:141904:2813, 38:06:141904:3567	-	-

					Всего листов 31	Лист 12
124	11	11	согласовано	38:06:141904:165, 38:06:141904:846, 38:06:141904:911	-	-
125	22	22	согласовано	38:06:141904:165	-	-
126	н392У	н392У	согласовано	38:06:141904:165, 38:06:141904:877, 38:06:141904:678, 38:06:141904:1824, 38:06:141904:716, 38:06:141904:875	-	-
127	н393У	н393У	согласовано	38:06:141904:165, 38:06:141904:874, 38:06:141904:716, 38:06:141904:718, 38:06:141904:4608, 38:06:141904:4067	-	-
128	н493У	н493У	согласовано	38:06:141904:165, 38:06:141904:2827, 38:06:141904:2604, 38:06:141904:864	-	-
129	н391У	н391У	согласовано	38:06:141904:165, 38:06:141904:722, 38:06:141904:644, 38:06:141904:630, 38:06:141904:678, 38:06:141904:874	-	-
130	н177У	н177У	согласовано	38:06:141904:165, 38:06:141904:884, 38:06:141904:823, 38:06:141904:822, 38:06:141904:2374	-	-
131	н565У	н565У	согласовано	38:06:141904:165, 38:06:141904:654, 38:06:141904:701, 38:06:141904:715, 38:06:141904:646, 38:06:141904:712	-	-
132	н236У	н236У	согласовано	38:06:141904:165, 38:06:141904:885, 38:06:141904:2895, 38:06:141904:902, 38:06:141904:640	-	-
133	н310У	н310У	согласовано	38:06:141904:165, 38:06:141904:3384	-	-
134	н178У	н178У	согласовано	38:06:141904:165, 38:06:141904:728, 38:06:141904:589, 38:06:141904:823, 38:06:141904:822, 38:06:141904:878	-	-

					Всего листов 31	Лист 11
113	н29У	н29У	согласовано	38:06:141904:165, 38:06:141904:849, 38:06:141904:604, 38:06:141904:727	-	-
114	20	20	согласовано	38:06:141904:165, 38:06:141904:3917, 38:06:141904:601, 38:06:141904:604, 38:06:141904:848	-	-
115	н38У	н38У	согласовано	38:06:141904:165, 38:06:141904:2464, 38:06:141904:616, 38:06:141904:600, 38:06:141904:2094, 38:06:141904:2095	-	-
116	н477У	н477У	согласовано	38:06:141904:165, 38:06:141904:2866, 38:06:141904:817, 38:06:141904:2827, 38:06:141904:2604	-	-
117	н521У	н521У	согласовано	38:06:141904:165, 38:06:141904:3416, 38:06:141904:2267, 38:06:141904:2269, 38:06:141904:2272, 38:06:141904:2370	-	-
118	н539У	н539У	согласовано	38:06:141904:165, 38:06:141904:843, 38:06:141904:820, 38:06:141904:888, 38:06:141904:979	-	-
119	н492У	н492У	согласовано	38:06:141904:165, 38:06:141904:876, 38:06:141904:2604, 38:06:141904:3601, 38:06:141904:679	-	-
120	н175У	н175У	согласовано	38:06:141904:165, 38:06:141904:2374, 38:06:141904:822, 38:06:141904:867, 38:06:141904:869, 38:06:141904:868	-	-
121	н170У	н170У	согласовано	38:06:141904:165, 38:06:141904:822, 38:06:141904:866, 38:06:141904:869, 38:06:141904:868	-	-
122	н174У	н174У	согласовано	38:06:141904:165, 38:06:141904:866, 38:06:141904:869, 38:06:141904:867	-	-
123	н171У	н171У	согласовано	38:06:141904:165, 38:06:141904:866, 38:06:141904:868, 38:06:141904:867	-	-

					Всего листов 31	Лист 13
135	н234У	н234У	согласовано	38:06:141904:165, 38:06:141904:827, 38:06:141904:2896, 38:06:141904:2895, 38:06:141904:902, 38:06:141904:881	-	-
136	33	33	согласовано	38:06:141904:165, 38:06:141904:863, 38:06:141904:979, 38:06:141904:3415	-	-
137	н250У	н250У	согласовано	38:06:141904:165, 38:06:141904:2895, 38:06:141904:885, 38:06:141904:881, 38:06:141904:640, 38:06:141904:702, 38:06:141904:632	-	-
138	н303У	н303У	согласовано	38:06:141904:165, 38:06:141904:595, 38:06:141904:612, 38:06:141904:2677, 38:06:141904:2006, 38:06:141904:907	-	-
139	н304У	н304У	согласовано	38:06:141904:165, 38:06:141904:2677, 38:06:141904:2006, 38:06:141904:906, 38:06:141904:726, 38:06:141904:618	-	-
140	н300У	н300У	согласовано	38:06:141904:165, 38:06:141904:636, 38:06:141904:612, 38:06:141904:595	-	-
141	н138У	н138У	согласовано	38:06:141904:165, 38:06:141904:585	-	-
142	н100У	н100У	согласовано	38:06:141904:165, 38:06:141904:871, 38:06:141904:846, 38:06:141904:2813	-	-
143	н64У	н64У	согласовано	38:06:141904:165, 38:06:141904:2328, 38:06:141904:2018, 38:06:141904:2464, 38:06:141904:616	-	-
144	н538У	н538У	согласовано	38:06:141904:165, 38:06:141904:863, 38:06:141904:888, 38:06:141904:3415, 38:06:141904:2267	-	-
145	н471У	н471У	согласовано	38:06:141904:165, 38:06:141904:842, 38:06:141904:2866, 38:06:141904:817	-	-

					Всего листов 31	Лист 14
146	н75У	н75У	согласовано	38:06:141904:165, 38:06:141904:829, 38:06:141904:2020, 38:06:141904:1649	-	-
147	н584У	н584У	согласовано	38:06:141904:165, 38:06:141904:651, 38:06:141904:821	-	-
148	н489У	н489У	согласовано	38:06:141904:165, 38:06:141904:679, 38:06:141904:3602, 38:06:141904:1329, 38:06:141904:1243	-	-
149	н807У	н807У	согласовано	38:06:141904:165, 38:06:141904:1235, 38:06:141904:1916, 38:06:141904:2127, 38:06:141904:1834	-	-
150	н435У	н435У	согласовано	38:06:141904:165, 38:06:141904:1330, 38:06:141904:2035, 38:06:141904:1937	-	-
151	н803У	н803У	согласовано	38:06:141904:165, 38:06:141904:2174, 38:06:141904:2469, 38:06:141904:1917, 38:06:141904:1235	-	-
152	н730У	н730У	согласовано	38:06:141904:165, 38:06:141904:1833, 38:06:141904:1648, 38:06:141904:3463, 38:06:141904:1661, 38:06:141904:1238	-	-
153	н688У	н688У	согласовано	38:06:141904:165, 38:06:141904:1835, 38:06:141904:1941, 38:06:141904:1829, 38:06:141904:1240	-	-
154	н782У	н782У	согласовано	38:06:141904:165, 38:06:141904:3269, 38:06:141904:1862, 38:06:141904:1913, 38:06:141904:1823	-	-
155	н804У	н804У	согласовано	38:06:141904:165, 38:06:141904:1227, 38:06:141904:1917, 38:06:141904:1916, 38:06:141904:1221	-	-
156	н698У	н698У	согласовано	38:06:141904:165, 38:06:141904:1829, 38:06:141904:1240, 38:06:141904:1918, 38:06:141904:1942	-	-

					Всего листов 31	Лист 16
167	н821У	н821У	согласовано	38:06:141904:165, 38:06:141904:1963, 38:06:141904:1817, 38:06:141904:1964, 38:06:141904:1978, 38:06:141904:1970	-	-
168	н641У	н641У	согласовано	38:06:141904:165, 38:06:141904:2462, 38:06:141904:2431, 38:06:141904:2638	-	-
169	н552У	н552У	согласовано	38:06:141904:165, 38:06:141904:635, 38:06:141904:1930, 38:06:141904:2128, 38:06:141904:1922	-	-
170	н743У	н743У	согласовано	38:06:141904:165, 38:06:141904:1822, 38:06:141904:1833, 38:06:141904:1231, 38:06:141904:3463	-	-
171	н73У	н73У	согласовано	38:06:141904:165, 38:06:141904:986, 38:06:141904:2020, 38:06:141904:2039, 38:06:141904:2773	-	-
172	н612У	н612У	согласовано	38:06:141904:165, 38:06:141904:2905, 38:06:141904:1664, 38:06:141904:1912, 38:06:141904:2009	-	-
173	н739У	н739У	согласовано	38:06:141904:165, 38:06:141904:1661, 38:06:141904:1238, 38:06:141904:1667, 38:06:141904:1660, 38:06:141904:1931	-	-
174	н38У	н38У	согласовано	38:06:141904:165, 38:06:141904:2037, 38:06:141904:3560	-	-
175	н659У	н659У	согласовано	38:06:141904:165, 38:06:141904:1663, 38:06:141904:1928, 38:06:141904:1974, 38:06:141904:1671, 38:06:141904:3558	-	-
176	н734У	н734У	согласовано	38:06:141904:165, 38:06:141904:1667, 38:06:141904:1653, 38:06:141904:1931	-	-
177	н741У	н741У	согласовано	38:06:141904:165, 38:06:141904:1667, 38:06:141904:1653, 38:06:141904:1238, 38:06:141904:1231, 38:06:141904:3463	-	-

					Всего листов 31	Лист 15
157	н731У	н731У	согласовано	38:06:141904:165, 38:06:141904:1231, 38:06:141904:3463, 38:06:141904:1661, 38:06:141904:1653, 38:06:141904:1667	-	-
158	н814У	н814У	согласовано	38:06:141904:165, 38:06:141904:1978, 38:06:141904:1970, 38:06:141904:1816	-	-
159	н689У	н689У	согласовано	38:06:141904:165, 38:06:141904:1232, 38:06:141904:1829, 38:06:141904:1237, 38:06:141904:1942, 38:06:141904:1918	-	-
160	н706У	н706У	согласовано	38:06:141904:165, 38:06:141904:1938, 38:06:141904:4000, 38:06:141904:1961	-	-
161	н488У	н488У	согласовано	38:06:141904:165, 38:06:141904:1186, 38:06:141904:1329, 38:06:141904:2048, 38:06:141904:2560	-	-
162	н319У	н319У	согласовано	38:06:141904:165, 38:06:141904:2637, 38:06:141904:2040, 38:06:141904:591, 38:06:141904:584	-	-
163	н182У	н182У	согласовано	38:06:141904:165, 38:06:141904:1259, 38:06:141904:587, 38:06:141904:588, 38:06:141904:589, 38:06:141904:728	-	-
164	н183У	н183У	согласовано	38:06:141904:165, 38:06:141904:1258, 38:06:141904:587, 38:06:141904:588, 38:06:141904:613, 38:06:141904:578	-	-
165	н482У	н482У	согласовано	38:06:141904:165, 38:06:141904:3602, 38:06:141904:1186, 38:06:141904:1243, 38:06:141904:2048	-	-
166	н440У	н440У	согласовано	38:06:141904:165, 38:06:141904:1944, 38:06:141904:633, 38:06:141904:1223, 38:06:141904:2035	-	-

					Всего листов 31	Лист 17
178	н680У	н680У	согласовано	38:06:141904:165, 38:06:141904:2630, 38:06:141904:2620	-	-
179	н662У	н662У	согласовано	38:06:141904:165, 38:06:141904:1825, 38:06:141904:4427, 38:06:141904:1939, 38:06:141904:1928, 38:06:141904:1656	-	-
180	н608У	н608У	согласовано	38:06:141904:165, 38:06:141904:2905, 38:06:141904:1650	-	-
181	н858У	н858У	согласовано	38:06:141904:165, 38:06:141904:1919	-	-
182	н617У	н617У	согласовано	38:06:141904:165, 38:06:141904:3542, 38:06:141904:1819, 38:06:141904:1820	-	-
183	н732У	н732У	согласовано	38:06:141904:165, 38:06:141904:1238, 38:06:141904:1661, 38:06:141904:1653, 38:06:141904:1931, 38:06:141904:1660	-	-
184	н644У	н644У	согласовано	38:06:141904:165, 38:06:141904:2638, 38:06:141904:2431, 38:06:141904:1825, 38:06:141904:4426	-	-
185	н365У	н365У	согласовано	38:06:141904:165, 38:06:141904:1999	-	-
186	н650У	н650У	согласовано	38:06:141904:165, 38:06:141904:1974, 38:06:141904:1656, 38:06:141904:3558, 38:06:141904:1925	-	-
187	н818У	н818У	согласовано	38:06:141904:165, 38:06:141904:1970, 38:06:141904:1239	-	-
188	н811У	н811У	согласовано	38:06:141904:165, 38:06:141904:1832, 38:06:141904:1963, 38:06:141904:1364, 38:06:141904:1964	-	-
189	н622У	н622У	согласовано	38:06:141904:165, 38:06:141904:1921, 38:06:141904:4321, 38:06:141904:3542, 38:06:141904:1666, 38:06:141904:1820	-	-
190	н621У	н621У	согласовано	38:06:141904:165, 38:06:141904:1819, 38:06:141904:1666	-	-

					Всего листов 31	Лист 18
191	н746У	н746У	согласовано	38:06:141904:165, 38:06:141904:2652, 38:06:141904:1924, 38:06:141904:1822	-	-
192	н744У	н744У	согласовано	38:06:141904:165, 38:06:141904:1821, 38:06:141904:1924, 38:06:141904:1833, 38:06:141904:1648	-	-
193	н780У	н780У	согласовано	38:06:141904:165, 38:06:141904:1233, 38:06:141904:1913, 38:06:141904:3413, 38:06:141904:1945	-	-
194	н410У	н410У	согласовано	38:06:141904:165, 38:06:141904:678, 38:06:141904:874, 38:06:141904:716	-	-
195	н665У	н665У	согласовано	38:06:141904:165, 38:06:141904:2431, 38:06:141904:4426, 38:06:141904:4427, 38:06:141904:1663	-	-
196	н769У	н769У	согласовано	38:06:141904:165, 38:06:141904:1997, 38:06:141904:1831, 38:06:141904:4389	-	-
197	н397У	н397У	согласовано	38:06:141904:165, 38:06:141904:2430, 38:06:141904:4609, 38:06:141904:4068	-	-
198	н700У	н700У	согласовано	38:06:141904:165, 38:06:141904:1941, 38:06:141904:1232, 38:06:141904:1240, 38:06:141904:1237	-	-
199	н854У	н854У	согласовано	38:06:141904:165	-	-
200	н775У	н775У	согласовано	38:06:141904:165, 38:06:141904:1945, 38:06:141904:4389, 38:06:141904:1826, 38:06:141904:1997	-	-
201	н810У	н810У	согласовано	38:06:141904:165, 38:06:141904:1834, 38:06:141904:1929, 38:06:141904:1963, 38:06:141904:1817	-	-
202	н729У	н729У	согласовано	38:06:141904:165, 38:06:141904:1822, 38:06:141904:1648, 38:06:141904:3463, 38:06:141904:1231	-	-

					Всего листов 31	Лист 20
215	н450У	н450У	согласовано	38:06:141904:165, 38:06:141904:2317, 38:06:141904:704, 38:06:141904:3402, 38:06:141904:633, 38:06:141904:1944	-	-
216	н727У	н727У	согласовано	38:06:141904:165, 38:06:141904:1821, 38:06:141904:1822	-	-
217	н652У	н652У	согласовано	38:06:141904:165, 38:06:141904:1671, 38:06:141904:3558, 38:06:141904:3559	-	-
218	9	9	согласовано	38:06:141904:165, 38:06:141904:2248, 38:06:141904:720	-	-
219	н648У	н648У	согласовано	38:06:141904:165, 38:06:141904:1939, 38:06:141904:1663, 38:06:141904:1656, 38:06:141904:1974	-	-
220	н826У	н826У	согласовано	38:06:141904:165, 38:06:141904:2127, 38:06:141904:1834, 38:06:141904:1832, 38:06:141904:1963	-	-
221	н558У	н558У	согласовано	38:06:141904:165, 38:06:141904:586, 38:06:141904:635, 38:06:141904:1371, 38:06:141904:2128	-	-
222	н738У	н738У	согласовано	38:06:141904:165, 38:06:141904:1653, 38:06:141904:1667, 38:06:141904:1660	-	-
223	н442У	н442У	согласовано	38:06:141904:165, 38:06:141904:1223, 38:06:141904:2035	-	-
224	н686У	н686У	согласовано	38:06:141904:165, 38:06:141904:2620, 38:06:141904:1241, 38:06:141904:4000	-	-
225	н647У	н647У	согласовано	38:06:141904:165, 38:06:141904:4427, 38:06:141904:1663, 38:06:141904:1928	-	-
226	н702У	н702У	согласовано	38:06:141904:165, 38:06:141904:1961, 38:06:141904:1835, 38:06:141904:1232, 38:06:141904:1829	-	-

					Всего листов 31	Лист 19
203	н809У	н809У	согласовано	38:06:141904:165, 38:06:141904:1221, 38:06:141904:2127, 38:06:141904:1929, 38:06:141904:1832	-	-
204	н687У	н687У	согласовано	38:06:141904:165, 38:06:141904:4000, 38:06:141904:1961, 38:06:141904:1941, 38:06:141904:1232	-	-
205	н764У	н764У	согласовано	38:06:141904:165, 38:06:141904:3346, 38:06:141904:3269, 38:06:141904:1233, 38:06:141904:1913	-	-
206	н613У	н613У	согласовано	38:06:141904:165, 38:06:141904:1650, 38:06:141904:2009, 38:06:141904:4320	-	-
207	н765У	н765У	согласовано	38:06:141904:165, 38:06:141904:1862, 38:06:141904:1233, 38:06:141904:1823, 38:06:141904:3413	-	-
208	н692У	н692У	согласовано	38:06:141904:165, 38:06:141904:1918, 38:06:141904:1942	-	-
209	н830У	н830У	согласовано	38:06:141904:165, 38:06:141904:2127, 38:06:141904:1221, 38:06:141904:1235, 38:06:141904:1917	-	-
210	н832У	н832У	согласовано	38:06:141904:165, 38:06:141904:2174, 38:06:141904:1227, 38:06:141904:1235, 38:06:141904:1916, 38:06:141904:2469	-	-
211	н690У	н690У	согласовано	38:06:141904:165, 38:06:141904:1240, 38:06:141904:1237, 38:06:141904:1942, 38:06:141904:1915	-	-
212	н860У	н860У	согласовано	38:06:141904:165, 38:06:141904:1665, 38:06:141904:2377	-	-
213	н625У	н625У	согласовано	38:06:141904:165, 38:06:141904:2009, 38:06:141904:4320, 38:06:141904:4321, 38:06:141904:1819	-	-
214	н553У	н553У	согласовано	38:06:141904:165, 38:06:141904:1371, 38:06:141904:2128	-	-

					Всего листов 31	Лист 21
227	н695У	н695У	согласовано	38:06:141904:165, 38:06:141904:1237, 38:06:141904:1240, 38:06:141904:1918, 38:06:141904:1915	-	-
228	н274У	н274У	согласовано	38:06:141904:165, 38:06:141904:713, 38:06:141904:643, 38:06:141904:2160	-	-
229	н449У	н449У	согласовано	38:06:141904:165, 38:06:141904:1923, 38:06:141904:633, 38:06:141904:1330	-	-
230	н778У	н778У	согласовано	38:06:141904:165, 38:06:141904:1823, 38:06:141904:3413, 38:06:141904:4389, 38:06:141904:1831	-	-
231	н704У	н704У	согласовано	38:06:141904:165, 38:06:141904:1241, 38:06:141904:4000, 38:06:141904:1835, 38:06:141904:1941	-	-
232	н824У	н824У	согласовано	38:06:141904:165, 38:06:141904:1929, 38:06:141904:1832, 38:06:141904:1817, 38:06:141904:1364	-	-
233	н812У	н812У	согласовано	38:06:141904:165, 38:06:141904:1817, 38:06:141904:1364, 38:06:141904:1978	-	-
234	н373У	н373У	согласовано	38:06:141904:165	-	-
235	н819У	н819У	согласовано	38:06:141904:165, 38:06:141904:1364, 38:06:141904:1978, 38:06:141904:1239, 38:06:141904:1816	-	-
236	н649У	н649У	согласовано	38:06:141904:165, 38:06:141904:1928, 38:06:141904:1656, 38:06:141904:1671	-	-
237	н813У	н813У	согласовано	38:06:141904:165, 38:06:141904:1964, 38:06:141904:1364, 38:06:141904:1970, 38:06:141904:1239	-	-
238	н453У	н453У	согласовано	38:06:141904:165, 38:06:141904:2230, 38:06:141904:1998, 38:06:141904:704, 38:06:141904:2317	-	-
239	н51У	н51У	согласовано	38:06:141904:165, 38:06:141904:2094, 38:06:141904:2559	-	-

					Всего листов 31	Лист 22
240	н774У	н774У	согласовано	38:06:141904:165, 38:06:141904:1831, 38:06:141904:4389, 38:06:141904:1826	-	-
241	н434У	н434У	согласовано	38:06:141904:165, 38:06:141904:2649, 38:06:141904:2230, 38:06:141904:1994, 38:06:141904:704	-	-
242	н367У	н367У	согласовано	38:06:141904:165, 38:06:141904:1669, 38:06:141904:629	-	-
243	32	32	согласовано	38:06:141904:165, 38:06:141904:2677, 38:06:141904:906, 38:06:141904:907, 38:06:141904:618, 38:06:141904:726	-	-
244	н627У	н627У	согласовано	38:06:141904:165, 38:06:141904:1650, 38:06:141904:1912, 38:06:141904:4320, 38:06:141904:1921	-	-
245	35	35	согласовано	38:06:141904:165, 38:06:141904:656, 38:06:141904:634	-	-
246	н723У	н723У	согласовано	38:06:141904:165, 38:06:141904:2023, 38:06:141904:2652	-	-
247	н36У	н36У	согласовано	38:06:141904:165, 38:06:141904:2019, 38:06:141904:2328, 38:06:141904:978, 38:06:141904:2464	-	-
248	н35У	н35У	согласовано	38:06:141904:165, 38:06:141904:2018, 38:06:141904:2328, 38:06:141904:831, 38:06:141904:2038	-	-
249	н31У	н31У	согласовано	38:06:141904:165, 38:06:141904:986, 38:06:141904:1649, 38:06:141904:2039	-	-
250	н722У	н722У	согласовано	38:06:141904:165, 38:06:141904:2652, 38:06:141904:2015	-	-
251	4	4	согласовано	38:06:141904:165	-	-
252	н446У	н446У	согласовано	38:06:141904:165, 38:06:141904:1330, 38:06:141904:1223, 38:06:141904:1937	-	-
253	37	37	согласовано	38:06:141904:165, 38:06:141904:1655	-	-

					Всего листов 31	Лист 24
268	н5У	н5У	согласовано	38:06:141904:165, 38:06:141904:2775, 38:06:141904:2776, 38:06:141904:2166, 38:06:141904:2380, 38:06:141904:836	-	-
269	н801У	н801У	согласовано	38:06:141904:165, 38:06:141904:2240, 38:06:141904:2093, 38:06:141904:2469, 38:06:141904:1917, 38:06:141904:1227	-	-
270	н454У	н454У	согласовано	38:06:141904:165, 38:06:141904:2231, 38:06:141904:2649, 38:06:141904:1998, 38:06:141904:1994	-	-
271	н432У	н432У	согласовано	38:06:141904:165, 38:06:141904:2649, 38:06:141904:2230	-	-
272	н799У	н799У	согласовано	38:06:141904:165, 38:06:141904:2093, 38:06:141904:2469, 38:06:141904:2174	-	-
273	н341У	н341У	согласовано	38:06:141904:165, 38:06:141904:714, 38:06:141904:1926	-	-
274	н531У	н531У	согласовано	38:06:141904:165, 38:06:141904:979, 38:06:141904:3415, 38:06:141904:3416, 38:06:141904:859, 38:06:141904:2269	-	-
275	н349У	н349У	согласовано	38:06:141904:165, 38:06:141904:2267, 38:06:141904:3416, 38:06:141904:859, 38:06:141904:2272	-	-
276	н527У	н527У	согласовано	38:06:141904:165, 38:06:141904:2269, 38:06:141904:859, 38:06:141904:2370	-	-
277	н95У	н95У	согласовано	38:06:141904:165, 38:06:141904:3594, 38:06:141904:3567, 38:06:141904:596	-	-
278	н452У	н452У	согласовано	38:06:141904:165, 38:06:141904:1994, 38:06:141904:704, 38:06:141904:3402, 38:06:141904:1923	-	-

					Всего листов 31	Лист 23
254	н34У	н34У	согласовано	38:06:141904:165, 38:06:141904:2019, 38:06:141904:831, 38:06:141904:2773, 38:06:141904:2039	-	-
255	н33У	н33У	согласовано	38:06:141904:165, 38:06:141904:2020, 38:06:141904:1649, 38:06:141904:2773, 38:06:141904:2038	-	-
256	н307У	н307У	согласовано	38:06:141904:165, 38:06:141904:2637, 38:06:141904:1244, 38:06:141904:584, 38:06:141904:591	-	-
257	н483У	н483У	согласовано	38:06:141904:165, 38:06:141904:2560, 38:06:141904:1243, 38:06:141904:1329	-	-
258	н798У	н798У	согласовано	38:06:141904:165, 38:06:141904:2240, 38:06:141904:2174, 38:06:141904:2469	-	-
259	н46У	н46У	согласовано	38:06:141904:165, 38:06:141904:2095, 38:06:141904:853, 38:06:141904:600, 38:06:141904:2559, 38:06:141904:1995	-	-
260	н39У	н39У	согласовано	38:06:141904:165, 38:06:141904:853, 38:06:141904:2094	-	-
261	н828У	н828У	согласовано	38:06:141904:165, 38:06:141904:1916, 38:06:141904:1221, 38:06:141904:1834, 38:06:141904:1929	-	-
262	н556У	н556У	согласовано	38:06:141904:165, 38:06:141904:1930, 38:06:141904:1371, 38:06:141904:1922	-	-
263	н132У	н132У	согласовано	38:06:141904:165	-	-
264	н277У	н277У	согласовано	38:06:141904:165, 38:06:141904:643, 38:06:141904:713, 38:06:141904:1943	-	-
265	н146У	н146У	согласовано	38:06:141904:165, 38:06:141904:2165, 38:06:141904:2463	-	-
266	н145У	н145У	согласовано	38:06:141904:165, 38:06:141904:2553, 38:06:141904:2164	-	-
267	н2У	н2У	согласовано	38:06:141904:165, 38:06:141904:2775, 38:06:141904:2776, 38:06:141904:2167	-	-

					Всего листов 31	Лист 25
279	н67У	н67У	согласовано	38:06:141904:165, 38:06:141904:831, 38:06:141904:2019, 38:06:141904:2018, 38:06:141904:978	-	-
280	н247У	н247У	согласовано	38:06:141904:165, 38:06:141904:632, 38:06:141904:702, 38:06:141904:825, 38:06:141904:826	-	-
281	н522У	н522У	согласовано	38:06:141904:165, 38:06:141904:2272, 38:06:141904:859	-	-
282	н176У	н176У	согласовано	38:06:141904:165, 38:06:141904:878, 38:06:141904:822, 38:06:141904:866	-	-
283	н862У	н862У	согласовано	38:06:141904:165, 38:06:141904:1919	-	-
284	н6У	н6У	согласовано	38:06:141904:165, 38:06:141904:2776, 38:06:141904:2167, 38:06:141904:836, 38:06:141904:838, 38:06:141904:837	-	-
285	н24У	н24У	согласовано	38:06:141904:165, 38:06:141904:2382, 38:06:141904:839	-	-
286	н23У	н23У	согласовано	38:06:141904:165, 38:06:141904:2381	-	-
287	н400У	н400У	согласовано	38:06:141904:165, 38:06:141904:4609, 38:06:141904:4068, 38:06:141904:1827	-	-
288	н669У	н669У	согласовано	38:06:141904:165, 38:06:141904:2462, 8:06:141904:1370, 38:06:141904:2638, 38:06:141904:1668, 38:06:141904:4426, 38:06:141904:1825	-	-
289	н44У	н44У	согласовано	38:06:141904:165, 38:06:141904:2433	-	-
290	н42У	н42У	согласовано	38:06:141904:165, 38:06:141904:2432	-	-
291	н640У	н640У	согласовано	38:06:141904:165, 38:06:141904:1370, 38:06:141904:2431	-	-
292	н147У	н147У	согласовано	38:06:141904:165, 38:06:141904:2164	-	-
293	н37У	н37У	согласовано	38:06:141904:165, 38:06:141904:2018, 38:06:141904:978, 38:06:141904:616, 38:06:141904:853	-	-

					Всего листов 31	Лист 26
294	н834У	н834У	согласовано	38:06:141904:165, 38:06:141904:2093, 38:06:141904:2240, 38:06:141904:2174, 38:06:141904:1227, 38:06:141904:1917	-	-
295	н144У	н144У	согласовано	38:06:141904:165, 38:06:141904:2165, 38:06:141904:707	-	-
296	н53У	н53У	согласовано	38:06:141904:165, 38:06:141904:1995, 38:06:141904:2094, 38:06:141904:600	-	-
297	н487У	н487У	согласовано	38:06:141904:165, 38:06:141904:1243, 38:06:141904:2048	-	-
298	н479У	н479У	согласовано	38:06:141904:165, 38:06:141904:858, 38:06:141904:2827, 38:06:141904:876, 38:06:141904:864, 38:06:141904:3601	-	-
299	н212У	н212У	согласовано	38:06:141904:165, 38:06:141904:2876, 38:06:141904:747, 38:06:141904:677, 38:06:141904:756, 38:06:141904:608, 38:06:141904:615, 38:06:141904:2777	-	-
300	н685У	н685У	согласовано	38:06:141904:165, 38:06:141904:2630, 38:06:141904:1662, 38:06:141904:1938	-	-
301	н681У	н681У	согласовано	38:06:141904:165, 38:06:141904:1662, 38:06:141904:2620	-	-
302	н320У	н320У	согласовано	38:06:141904:165, 38:06:141904:726, 38:06:141904:618, 38:06:141904:2040, 38:06:141904:1244	-	-
303	н643У	н643У	согласовано	38:06:141904:165, 38:06:141904:1370, 38:06:141904:2431, 38:06:141904:2462, 38:06:141904:1668	-	-
304	н432У	н432У	согласовано	38:06:141904:165, 38:06:141904:2231, 38:06:141904:2230, 38:06:141904:1998	-	-
305	н748У	н748У	согласовано	38:06:141904:165, 38:06:141904:2023, 38:06:141904:2015, 38:06:141904:1821	-	-

					Всего листов 31	Лист 28
317	н215У	н215У	согласовано	38:06:141904:165, 38:06:141904:744, 38:06:141904:581, 38:06:141904:747, 38:06:141904:677, 38:06:141904:2609	-	-
318	н253У	н253У	согласовано	38:06:141904:165, 38:06:141904:2896, 38:06:141904:827, 38:06:141904:885, 38:06:141904:881, 38:06:141904:902	-	-
319	31	31	согласовано	38:06:141904:165, 38:06:141904:2895, 38:06:141904:827, 38:06:141904:885, 38:06:141904:2823, 38:06:141904:724	-	-
320	н607У	н607У	согласовано	38:06:141904:165, 38:06:141904:1664, 38:06:141904:1650	-	-
321	н761У	н761У	согласовано	38:06:141904:165, 38:06:141904:3346, 38:06:141904:1862, 38:06:141904:1233	-	-
322	н762У	н762У	согласовано	38:06:141904:165, 38:06:141904:3269, 38:06:141904:1862, 38:06:141904:1233	-	-
323	н314У	н314У	согласовано	38:06:141904:165, 38:06:141904:584, 38:06:141904:591, 38:06:141904:882	- -	-
324	н437У	н437У	согласовано	38:06:141904:165, 38:06:141904:704, 38:06:141904:2317, 38:06:141904:1923, 38:06:141904:633	-	-
325	н766У	н766У	согласовано	38:06:141904:165, 38:06:141904:1913, 38:06:141904:1823, 38:06:141904:1945, 38:06:141904:4389	-	-
326	н518У	н518У	согласовано	38:06:141904:165, 38:06:141904:888, 38:06:141904:979, 38:06:141904:2267, 38:06:141904:3416	-	-
327	н519У	н519У	согласовано	38:06:141904:165, 38:06:141904:859, 38:06:141904:2269, 38:06:141904:2267, 38:06:141904:3415	-	-

					Всего листов 31	Лист 27
306	32	32	согласовано	38:06:141904:165, 38:06:141904:612, 38:06:141904:595, 38:06:141904:906, 38:06:141904:907, 38:06:141904:2006	-	-
307	н71У	н71У	согласовано	38:06:141904:165, 38:06:141904:1649, 38:06:141904:2039, 38:06:141904:2038, 38:06:141904:831	-	-
308	н1У	н1У	согласовано	38:06:141904:165, 38:06:141904:2166, 38:06:141904:2167, 38:06:141904:2776	-	-
309	н3У	н3У	согласовано	38:06:141904:165, 38:06:141904:2166, 38:06:141904:2167, 38:06:141904:2775, 38:06:141904:2380	-	-
310	н22У	н22У	согласовано	38:06:141904:165, 38:06:141904:2609, 38:06:141904:608, 38:06:141904:615, 38:06:141904:609	-	-
311	н281У	н281У	согласовано	38:06:141904:165, 38:06:141904:565, 38:06:141904:713, 38:06:141904:643	-	-
312	н287У	н287У	согласовано	38:06:141904:165, 38:06:141904:830, 38:06:141904:710, 38:06:141904:708, 38:06:141904:3470	- -	-
313	н99У	н99У	согласовано	38:06:141904:165, 38:06:141904:911, 38:06:141904:846, 38:06:141904:3594	-	-
314	31	31	согласовано	38:06:141904:165, 38:06:141904:724, 38:06:141904:2896, 38:06:141904:827	-	-
315	н494У	н494У	согласовано	38:06:141904:165, 38:06:141904:817, 38:06:141904:858, 38:06:141904:2604, 38:06:141904:876	-	-
316	н476У	н476У	согласовано	38:06:141904:165, 38:06:141904:842, 38:06:141904:982, 38:06:141904:817, 38:06:141904:858	-	-

					Всего листов 31	Лист 29
328	н742У	н742У	согласовано	38:06:141904:165, 38:06:141904:1648, 38:06:141904:1833, 38:06:141904:1231, 38:06:141904:1238, 38:06:141904:1661	-	-
329	н285У	н285У	согласовано	38:06:141904:165, 38:06:141904:2810, 38:06:141904:708, 38:06:141904:648, 38:06:141904:641, 38:06:141904:642	-	-
330	н616У	н616У	согласовано	38:06:141904:165, 38:06:141904:4321, 38:06:141904:1819, 38:06:141904:1666	-	-
331	н657У	н657У	согласовано	38:06:141904:165, 38:06:141904:1656, 38:06:141904:1671, 38:06:141904:1925, 38:06:141904:3559	-	-
332	н656У	н656У	согласовано	38:06:141904:165, 38:06:141904:1925, 38:06:141904:3558	-	-
333	н592У	н592У	согласовано	38:06:141904:165, 38:06:141904:1655	-	-
334	15	15	согласовано	38:06:141904:165, 38:06:141904:3570, 38:06:141904:602, 38:06:141904:596, 38:06:141904:3567	-	-
335	14	14	согласовано	38:06:141904:165, 38:06:141904:3594, 38:06:141904:2274, 38:06:141904:596, 38:06:141904:3566, 38:06:141904:846	-	-
336	17	17	согласовано	38:06:141904:165, 38:06:141904:3916, 38:06:141904:603, 38:06:141904:592, 38:06:141904:3570	-	-
337	16	16	согласовано	38:06:141904:165, 38:06:141904:3566, 38:06:141904:602, 38:06:141904:592, 38:06:141904:3569	-	-
338	н96У	н96У	согласовано	38:06:141904:165, 38:06:141904:2813, 38:06:141904:846, 38:06:141904:3567, 38:06:141904:2274	-	-

					Всего листов 31	Лист 30
339	н480У	н480У	согласовано	38:06:141904:165, 38:06:141904:2604, 38:06:141904:864, 38:06:141904:679, 38:06:141904:3602	-	-
340	н481У	н481У	согласовано	38:06:141904:165, 38:06:141904:1329, 38:06:141904:1186, 38:06:141904:679, 38:06:141904:3601	-	-
341	18	18	согласовано	38:06:141904:165, 38:06:141904:3569, 38:06:141904:592, 38:06:141904:603, 38:06:141904:732, 38:06:141904:3917	-	-
342	19	19	согласовано	38:06:141904:165, 38:06:141904:849, 38:06:141904:601, 38:06:141904:732, 38:06:141904:3916	-	-
343	н687У	н687У	согласовано	38:06:141904:165, 38:06:141904:1938, 38:06:141904:1241, 38:06:141904:1961, 38:06:141904:1835	-	-
344	36	36	согласовано	38:06:141904:165, 38:06:141904:875, 38:06:141904:4608, 38:06:141904:4609, 38:06:141904:4068	-	-
345	36	36	согласовано	38:06:141904:165, 38:06:141904:4608, 38:06:141904:4609, 38:06:141904:4067, 38:06:141904:2430, 38:06:141904:1827	-	-
346	н614У	н614У	согласовано	38:06:141904:165, 38:06:141904:1912, 38:06:141904:2009, 38:06:141904:1921, 38:06:141904:4321	-	-
347	н615У	н615У	согласовано	38:06:141904:165, 38:06:141904:1921, 38:06:141904:4320, 38:06:141904:1819, 38:06:141904:3542	-	-
348	н767У	н767У	согласовано	38:06:141904:165, 38:06:141904:3413, 38:06:141904:1945, 38:06:141904:1831, 38:06:141904:1997, 38:06:141904:1826	-	-

Прошито, пронумеровано на 2 листах

					Всего листов 31	Лист 31
349	н645У	н645У	согласовано	38:06:141904:165, 38:06:141904:1668, 38:06:141904:2431, 38:06:141904:1825, 38:06:141904:4427	-	-
350	н349У	н349У	согласовано	38:06:141904:165, 38:06:141904:1825, 38:06:141904:4426, 38:06:141904:1663, 38:06:141904:1939	-	-
351	н405У	н405У	согласовано	38:06:141904:165, 38:06:141904:718, 38:06:141904:875, 38:06:141904:4067, 38:06:141904:4609	-	-
352	н401У	н401У	согласовано	38:06:141904:165, 38:06:141904:4068, 38:06:141904:4067, 38:06:141904:4608, 38:06:141904:1827, 38:06:141904:2430	-	-

Председатель согласительной комиссии _____ А.С. Сафиулин
М.П. (фамилия, инициалы)

ЗАКЛЮЧЕНИЕ

согласительной комиссии о результатах рассмотрения возражений относительно местоположения границ земельных участков, расположенных в границах территории СНТ «Зеленый сад»

г. Иркутск 18 июня 2024 г.

Прием возражений заинтересованных лиц в согласительную комиссию в письменной форме относительно местоположения границ земельных участков, содержащихся в проекте карта-плана территории, осуществлялся в период с 12 апреля 2024 г. по 13 мая 2024 г. и с 14 мая 2024 г. по 17 июня 2024 г.

Возражения заинтересованных лиц, указанных в части 3 статьи 39 Федерального закона от 24 июня 2007 г. №221-ФЗ «О кадастровой деятельности», в комиссию по согласованию местоположения границ земельных участков при выполнении комплексных кадастровых работ на территории СНТ «Зеленый сад» не поступало.

В связи с отсутствием возражений заинтересованных лиц комиссия приняла решения:

1. Считать местоположение границ земельных участков в рамках комплексных кадастровых работ на территории СНТ «Зеленый сад» согласованным;
2. Рекомендовать Администрации Иркутского районного муниципального образования утвердить карту-план территории СНТ «Зеленый сад».

Председатель согласительной комиссии А.С. Сафиулин

Постановление

от «22» августа 2024 г. № 518

О внесении изменений в постановление администрации Иркутского районного муниципального образования от 29.01.2024 № 46 «Об организации временного трудоустройства несовершеннолетних граждан в возрасте от 14 до 18 лет, обучающихся в муниципальных общеобразовательных организациях Иркутского районного муниципального образования, на 2024 – 2026 годы»

С целью содействия занятости несовершеннолетних граждан в возрасте от 14 до 18 лет, обучающихся в муниципальных общеобразовательных организациях Иркутского районного муниципального образования, желающих трудоустроиться в свободное от учебы время и обеспечения их временного трудоустройства, на основании письма Иркутского филиала областного государственного казенного учреждения «Кадровый центр Иркутской области» от 05.08.2024 № 02(74-92/17)-2761/24, руководствуясь статьями 39, 45, 54 Устава Иркутского районного муниципального образования, администрация Иркутского районного муниципального образования

ПОСТАНОВЛЯЕТ:

1. Внести в постановление администрации Иркутского районного муниципального образования от 29.01.2024 № 46 «Об организации временного трудоустройства несовершеннолетних граждан в возрасте от 14 до 18 лет, обучающихся в муниципальных общеобразовательных организациях Иркутского районного муниципального образования, на 2024 – 2026 годы» (далее – Постановление) следующие изменения:

1) в подпункте 1 пункта 3 Постановления слова «700 несовершеннолетних» заменить словами «900 несовершеннолетних»;

2) по тексту Постановления и приложения 1 слова «с 1 марта по 31 октября» заменить словами «с 1 марта по 30 ноября»;

3) в подпункте 2 пункта 3 Постановления слова «87,500 штатные единицы» заменить словами «112,500 штатные единицы»;

4) приложение 2 к Постановлению изложить в редакции приложения к настоящему постановлению (прилагается).

2. Отделу по организации делопроизводства и работе с обращениями граждан организационно - контрольного управления администрации Иркутского районного муниципального образования внести в оригинал Постановления информацию о внесении изменений в правовой акт.

3. Опубликовать настоящее постановление в газете «Ангарские огни» и разместить в информационно – телекоммуникационной сети «Интернет» на официальном сайте Иркутского районного муниципального образования – www.irkraion.ru.

4. Контроль исполнения настоящего постановления возложить на заместителя Мэра – председателя комитета по социальной политике.

Мэр района Л.П. Фролов

Приложение
к постановлению администрации
Иркутского районного
муниципального образования
от «22» августа 2024 г. № 518

«Приложение 2
к постановлению администрации
Иркутского районного
муниципального образования
от «29» января 2024 № 46

РАСПРЕДЕЛЕНИЕ ЧИСЛЕННОСТИ ТРУДОУСТРАИВАЕМЫХ НЕСОВЕРШЕННОЛЕТНИХ ОБУЧАЮЩИХСЯ, СТАВОК «ПОДСОБНЫЙ РАБОЧИЙ» И ФОНДА ОПЛАТЫ ТРУДА ПО ОБЩЕОБРАЗОВАТЕЛЬНЫМ ОРГАНИЗАЦИЯМ НА 2024 – 2026 ГОДЫ

Наименование учреждения	Количество трудоустроенных с 1 марта по 30 ноября	Количество ставок «подсобный рабочий»	Заработная плата	Страховые взносы	ИтогоФОТ
МОУ ИРМО «Большереченская СОШ»	20	2,500	66 805,60	20 175,20	86 980,80
МОУ ИРМО «Бутырская СОШ»	30	3,750	100 208,40	30 262,80	130 471,20
МОУ ИРМО «Гороховская СОШ»	25	3,125	83 507,00	25 219,00	108 726,00
МОУ ИРМО «Горячеключевская СОШ»	12	1,500	40 083,36	12 105,12	52 188,48
МОУ ИРМО «Грановская СОШ»	55	6,875	183 715,40	55 481,80	239 197,20
МОУ ИРМО «Карлукская СОШ»	40	5,000	133 611,20	40 350,40	173 961,60
МОУ ИРМО «Кудинская СОШ»	40	5,000	133 611,20	40 350,40	173 961,60
МОУ ИРМО «Листвянская СОШ»	13	1,625	43 423,64	13 113,88	56 537,52
МОУ ИРМО «Максимовская СОШ»	40	5,000	133 611,20	40 350,40	173 961,60
МОУ ИРМО «Малоголоустненская СОШ»	12	1,500	40 083,36	12 105,12	52 188,48
МОУ ИРМО «Мамоновская СОШ»	40	5,000	133 611,20	40 350,40	173 961,60
МОУ ИРМО «Марковская СОШ»	55	6,875	183 715,40	55 481,80	239 197,20
МОУ ИРМО «Марковская СОШ № 2»	55	6,875	183 715,40	55 481,80	239 197,20
МОУ ИРМО «Никольская СОШ»	30	3,750	100 208,40	30 262,80	130 471,20
МОУ ИРМО «Оекская СОШ»	55	6,875	183 715,40	55 481,80	239 197,20
МОУ ИРМО «Пивоваровская СОШ»	45	5,625	150 312,60	45 394,20	195 706,80
МОУ ИРМО «Плишкинская СОШ»	20	2,500	66 805,60	20 175,20	86 980,80
МОУ ИРМО «Ревякинская СОШ»	18	2,250	60 125,04	18 157,68	78 282,72
МОУ ИРМО «Смоленская СОШ»	35	4,375	116 909,80	35 306,60	152 216,40
МОУ ИРМО «СОШ поселка Молодежный»	55	6,875	183 715,40	55 481,80	239 197,20
МОУ ИРМО «Уриковская СОШ»	45	5,625	150 312,60	45 394,20	195 706,80
МОУ ИРМО «Усть-Кудинская СОШ»	30	3,750	100 208,40	30 262,80	130 471,20
МОУ ИРМО «Хомутовская СОШ № 1»	45	5,625	150 312,60	45 394,20	195 706,80
Наименование учреждения	Количество трудоустроенных с 1 марта по 30 ноября	Количество ставок «подсобный рабочий»	Заработная плата	Страховые взносы	Итого ФОТ
МОУ ИРМО «Хомутовская СОШ № 2»	55	6,875	183 715,40	55 481,80	239 197,20
МОУ ИРМО «Ширяевская СОШ»	30	3,750	100 208,40	30 262,80	130 471,20
Всего	900	112,500	3 006 252,00	907 884,00	3 914 136,00

».

Заместитель Мэра – председатель комитета по социальной политике Е.В. Михайлова

ДОПОЛНИТЕЛЬНОЕ СОГЛАШЕНИЕ № 1
к Соглашению от 20.12.2023 г. № 138 о передаче осуществления части полномочий по решению вопросов местного значения

« 27» 08 2024 года

Администрация Иркутского районного муниципального образования, именуемая в дальнейшем Сторона 1, в лице Мэра Иркутского районного муниципального образования Фролова Леонида Петровича, действующего на основании Устава Иркутского районного муниципального образования и решения Думы Иркутского районного муниципального образования от 25.04.2024 № 63-450/рд «О внесении изменений в решение Думы Иркутского района от 31 августа 2023 г. № 52-368/рд «О передаче на 2024 год осуществления части полномочий по решению вопроса местного значения «участие в предупреждении и ликвидации последствий чрезвычайных ситуаций в границах поселения» на уровень сельских поселений, входящих в состав Иркутского районного муниципального образования», с одной стороны, и администрация Голоустненского муниципального образования, входящая в состав Иркутского районного муниципального образования, именуемая в дальнейшем Сторона 2, в лице Главы Голоустненского муниципального образования Жуковой Ольги Михайловны, действующей на основании Устава и решения Думы Голоустненского муниципального образования от 31.05.2024 № 31-109/РД «О внесении изменений в решение Думы от 30.06.2023 № 18-70/РД «О принятии на 2024 год части полномочий Иркутского районного муниципального образования на уровень Голоустненского муниципального образования по решению вопроса местного значения «участие в предупреждении и ликвидации последствий чрезвычайных ситуаций в границах поселения», с другой стороны, а вместе именуемые «Стороны» заключили настоящее дополнительное соглашение о нижеследующем:

1. Изложить подпункт 5 пункта 1 главы 1 Соглашения от 20.12.2023 №138 о передаче осуществления части полномочий по решению вопросов местного значения в следующей редакции:

«5) поддержание в постоянной готовности муниципальной системы оповещения и информирования населения о чрезвычайных ситуациях;».

2. Настоящее дополнительное соглашение вступает в силу с момента его подписания обеими Сторонами и действует до 31.12.2024 г.

3. Настоящее дополнительное соглашение составлено в двух экземплярах, имеющих одинаковую юридическую силу, по одному для каждой из Сторон.

4. Настоящее дополнительное соглашение подлежит опубликованию в газете «Ангарские огни» и размещению на официальном сайте Иркутского района www.irkraion.ru.

РЕКВИЗИТЫ И ПОДПИСИ СТОРОН:

Сторона 1	Сторона 2
Администрация Иркутского районного муниципального образования	Администрация Голоустненского муниципального образования
Юридический адрес: 664511, Иркутская область, Иркутский район, п. Пивовариха, ул. Дачная, 8	Юридический адрес: 664513, Иркутская область, Иркутский район, с. Малое Голоустное, ул. Мира, 24
Почтовый адрес: 664001, г. Иркутск, ул. Рабочего Штаба, 17	Банковские реквизиты: УФК по Иркутской области (Администрация Голоустненского муниципального образования – Администрация сельского поселения) л/с 04343006790
Банковские реквизиты: Комитет по финансам Иркутского района (Администрация Иркутского района, л/с 02343006840) л/с 03702000132	ИНН 3827020665 КПП 382701001
ИНН 3827000838 КПП 382701001	Единый казначейский счет 40102810145370000026
Единый казначейский счет 40102810145370000026	Казначейский счет 03100643000000013400
Казначейский счет 03231643256120003400	БИК 012520101
БИК 012520101	ОТДЕЛЕНИЕ ИРКУТСК БАНКА РОССИИ //УФК ПО ИРКУТСКОЙ ОБЛАСТИ г. Иркутск
ОТДЕЛЕНИЕ ИРКУТСК БАНКА РОССИИ//УФК ПО ИРКУТСКОЙ ОБЛАСТИ г. Иркутск	ОКТМО 25612404
ОКТМО 25612000	КБК 71820240014100000150
ОГРН 1023802456083	ОГРН 1053827058823
Мэр Иркутского района	Глава муниципального образования
Подпись/_____/Л.П. Фролов м.п	Подпись/_____/О.М. Жукова м.п.

ДОПОЛНИТЕЛЬНОЕ СОГЛАШЕНИЕ №1
к Соглашению от 11.12.2023 г. № 122 о передаче осуществления части полномочий по решению вопросов местного значения

«27» 08 2024 года

Администрация Иркутского районного муниципального образования, именуемая в дальнейшем Сторона 1, в лице Мэра Иркутского районного муниципального образования Фролова Леонида Петровича, действующего на основании Устава Иркутского районного муниципального образования и решения Думы Иркутского районного муниципального образования от 25.04.2024 № 63-450/рд «О внесении изменений в решение Думы Иркутского района от 31 августа 2023 г. № 52-368/рд «О передаче на 2024 год осуществления части полномочий по решению вопроса местного значения «участие в предупреждении и ликвидации последствий чрезвычайных ситуаций в границах поселения» на уровень сельских поселений, входящих в состав Иркутского районного муниципального образования», с одной стороны, и администрация Гороховского муниципального образования, входящая в состав Иркутского районного муниципального образования, именуемая в дальнейшем Сторона 2, в лице Гла-

вы Гороховского муниципального образования Пахалуева Максима Борисовича, действующего на основании Устава и решения Думы Гороховского муниципального образования от 23.05.2024 № 5-25-1 ДСП «О внесении изменений в решение Думы Гороховского муниципального образования от 28.09.2023 года № 5-14-3 ДСП «О принятии на 2024 год части полномочий Иркутского районного муниципального образования на уровень Гороховского муниципального образования по решению вопроса местного значения «участие в предупреждении и ликвидации последствий чрезвычайных ситуаций в границах поселения», с другой стороны, а вместе именуемые «Стороны» заключили настоящее дополнительное соглашение о нижеследующем:

1. Изложить подпункт 5 пункта 1 главы 1 Соглашения от 11.12.2023 №122 о передаче осуществления части полномочий по решению вопросов местного значения в следующей редакции:

«5) поддержание в постоянной готовности муниципальной системы оповещения и информирования населения о чрезвычайных ситуациях;».

2. Настоящее дополнительное соглашение вступает в силу с момента его подписания обеими Сторонами и действует до 31.12.2024 г.

3. Настоящее дополнительное соглашение составлено в двух экземплярах, имеющих одинаковую юридическую силу, по одному для каждой из Сторон.

4. Настоящее дополнительное соглашение подлежит опубликованию в газете «Ангарские огни» и размещению на официальном сайте Иркутского района www.irkraion.ru.

РЕКВИЗИТЫ И ПОДПИСИ СТОРОН:

Сторона 1	Сторона 2
Администрация Иркутского районного муниципального образования	Администрация Гороховского муниципального образования
Юридический адрес: 664511, Иркутская область, Иркутский район, п. Пивовариха, ул. Дачная, 8	Юридический адрес: 664533, Иркутская область, Иркутский район, с. Горохово, ул. Школьная, 15
Почтовый адрес: 664001, г. Иркутск, ул. Рабочего Штаба, 17	Банковские реквизиты: УФК по Иркутской области (Администрация Гороховского муниципального образования – Администрация сельского поселения) л/с 04343006810
Банковские реквизиты: Комитет по финансам Иркутского района (Администрация Иркутского района, л/с 02343006840) л/с 03702000132	ИНН 3827020418 КПП 382701001
ИНН 3827000838 КПП 382701001	Единый казначейский счет 40102810145370000026
Единый казначейский счет 40102810145370000026	Казначейский счет 03100643000000013400
Казначейский счет 03231643256120003400	БИК 012520101
БИК 012520101	ОТДЕЛЕНИЕ ИРКУТСК БАНКА РОССИИ//УФК ПО ИРКУТСКОЙ ОБЛАСТИ г. Иркутск
ОТДЕЛЕНИЕ ИРКУТСК БАНКА РОССИИ//УФК ПО ИРКУТСКОЙ ОБЛАСТИ г. Иркутск	ОКТМО 25612407
ОКТМО 25612000	КБК 71920240014100000150
ОГРН 1023802456083	ОГРН 1053827057976
Мэр Иркутского района	Глава муниципального образования
Подпись/_____/Л.П. Фролов м.п	Подпись/_____/М.Б. Пахалуев м.п.

ДОПОЛНИТЕЛЬНОЕ СОГЛАШЕНИЕ № 1

к Соглашению от 11.12.2023 г. № 123 о передаче осуществления части полномочий по решению вопросов местного значения

«27» 08 2024 года

Администрация Иркутского районного муниципального образования, именуемая в дальнейшем Сторона 1, в лице Мэра Иркутского районного муниципального образования Фролова Леонида Петровича, действующего на основании Устава Иркутского районного муниципального образования и решения Думы Иркутского районного муниципального образования от 25.04.2024 № 63-450/рд «О внесении изменений в решение Думы Иркутского района от 31 августа 2023 г. № 52-368/рд «О передаче на 2024 год осуществления части полномочий по решению вопроса местного значения «участие в предупреждении и ликвидации последствий чрезвычайных ситуаций в границах поселения» на уровень сельских поселений, входящих в состав Иркутского районного муниципального образования», с одной стороны, и администрация Дзержинского муниципального образования, входящая в состав Иркутского районного муниципального образования, именуемая в дальнейшем Сторона 2, в лице Главы Дзержинского муниципального образования Соколовской Ирины Витальевны, действующей на основании Устава и решения Думы Дзержинского муниципального образования от 24.06.2024 № 21/98-дсп «О внесении изменений в решение Думы Дзержинского муниципального образования от 28.06.2023 года № 11/50-ДСП «О принятии на 2024 год части полномочий Иркутского районного муниципального образования на уровень Дзержинского сельского поселения по решению вопроса местного значения «участие в предупреждении и ликвидации последствий чрезвычайных ситуаций в границах поселения», с другой стороны, а вместе именуемые «Стороны» заключили настоящее дополнительное соглашение о нижеследующем:

1. Изложить подпункт 5 пункта 1 главы 1 Соглашения от 11.12.2023 №123 о передаче осуществления части полномочий по решению вопросов местного значения в следующей редакции:

«5) поддержание в постоянной готовности муниципальной системы оповещения и информирования населения о чрезвычайных ситуациях;».

2. Настоящее дополнительное соглашение вступает в силу с момента его подписания обеими Сторонами и действует до 31.12.2024 г.

3. Настоящее дополнительное соглашение составлено в двух экземплярах, имеющих одинаковую юридическую силу, по одному для каждой из Сторон.

4. Настоящее дополнительное соглашение подлежит опубликованию в газете «Ангарские огни» и размещению на официальном сайте Иркутского района www.irkraion.ru.

РЕКВИЗИТЫ И ПОДПИСИ СТОРОН:

Сторона 1	Сторона 2
Администрация Иркутского районного муниципального образования	Администрация Дзержинского муниципального образования
Юридический адрес: 664511, Иркутская область, Иркутский район, п. Пивовариха, ул. Дачная, 8	Юридический адрес: 664510, Иркутская область, Иркутский район, п. Дзержинск, ул. Центральная, д.1а
Почтовый адрес: 664001, г. Иркутск, ул. Рабочего Штаба, 17	Банковские реквизиты: УФК по Иркутской области (Администрация Дзержинского муниципального образования - Администрация сельского поселения) л/с 04343006830
Банковские реквизиты: Комитет по финансам Иркутского района (Администрация Иркутского района, л/с 02343006840) л/с 03702000132	ИНН 3827020672 КПП 382701001
ИНН 3827000838 КПП 382701001	Единый казначейский счет 40102810145370000026
Единый казначейский счет 40102810145370000026	Казначейский счет 03100643000000013400
Казначейский счет 03231643256120003400	БИК 012520101
БИК 012520101	ОТДЕЛЕНИЕ ИРКУТСК БАНКА РОССИИ//УФК ПО ИРКУТСКОЙ ОБЛАСТИ г. Иркутск
ОТДЕЛЕНИЕ ИРКУТСК БАНКА РОССИИ//УФК ПО ИРКУТСКОЙ ОБЛАСТИ г. Иркутск	ОКТМО 25612438
ОКТМО 25612000	КБК 72020240014100000150
ОГРН 1023802456083	ОГРН 1053827058845
Мэр Иркутского района	Глава муниципального образования
Подпись/_____/Л.П. Фролов м.п	Подпись/_____/И.В. Соколовская м.п.

ДОПОЛНИТЕЛЬНОЕ СОГЛАШЕНИЕ № 1
к Соглашению от 15.12.2023 г. № 135 о передаче осуществления части полномочий по решению вопросов местного значения

« 27» 08 2024 года

Администрация Иркутского районного муниципального образования, именуемая в дальнейшем Сторона 1, в лице Мэра Иркутского районного муниципального образования Фролова Леонида Петровича, действующего на основании Устава Иркутского районного муниципального образования и решения Думы Иркутского районного муниципального образования от 25.04.2024 № 63-450/рд «О внесении изменений в решение Думы Иркутского района от 31 августа 2023 г. № 52-368/рд «О передаче на 2024 год осуществления части полномочий по решению вопроса местного значения «участие в предупреждении и ликвидации последствий чрезвычайных ситуаций в границах поселения» на уровень сельских поселений, входящих в состав Иркутского районного муниципального образования», с одной стороны, и администрация Карлукского муниципального образования, входящая в состав Иркутского районного муниципального образования, именуемая в дальнейшем Сторона 2, в лице Главы Карлукского муниципального образования Марусова Александра Васильевича, действующего на основании Устава и решения Думы Карлукского муниципального образования от 30.05.2024 №20-89/ДСП «О внесении изменений в решение Думы Карлукского муниципального образования №15-68/ДСП от 15.11.2023 г. «О принятии на 2024 год осуществление части полномочий Иркутского районного муниципального образования на уровень Карлукского муниципального образования по решению вопроса местного значения «участие в предупреждении и ликвидации последствий чрезвычайных ситуаций в границах поселения», с другой стороны, а вместе именуемые «Стороны» заключили настоящее дополнительное соглашение о нижеследующем:

1. Изложить подпункт 5 пункта 1 главы 1 Соглашения от 15.12.2023 №135 о передаче осуществления части полномочий по решению вопросов местного значения в следующей редакции:

«5) поддержание в постоянной готовности муниципальной системы оповещения и информирования населения о чрезвычайных ситуациях;».

2. Настоящее дополнительное соглашение вступает в силу с момента его подписания обеими Сторонами и действует до 31.12.2024 г.

3. Настоящее дополнительное соглашение составлено в двух экземплярах, имеющих одинаковую юридическую силу, по одному для каждой из Сторон.

4. Настоящее дополнительное соглашение подлежит опубликованию в газете «Ангарские огни» и размещению на официальном сайте Иркутского района www.irkraion.ru.

РЕКВИЗИТЫ И ПОДПИСИ СТОРОН:

Сторона 1	Сторона 2
Администрация Иркутского районного муниципального образования	Администрация Карлукского муниципального образования
Юридический адрес: 664511, Иркутская область, Иркутский район, п. Пивовариха, ул. Дачная, 8	Юридический адрес: 664530, Иркутская область, Иркутский район, д. Карлук, ул. Школьная, 1а
Почтовый адрес: 664001, г. Иркутск, ул. Рабочего Штаба, 17	Банковские реквизиты: УФК по Иркутской области (Администрация Карлукского муниципального образования - Администрация сельского поселения) л/с 04343007830
Банковские реквизиты: Комитет по финансам Иркутского района (Администрация Иркутского района, л/с 02343006840) л/с 03702000132	ИНН 3827020440 КПП 382701001
ИНН 3827000838 КПП 382701001	Единый казначейский счет 40102810145370000026
Единый казначейский счет 40102810145370000026	Казначейский счет 03100643000000013400
Казначейский счет 03231643256120003400	БИК 012520101
БИК 012520101	ОТДЕЛЕНИЕ ИРКУТСК БАНКА РОССИИ//УФК ПО ИРКУТСКОЙ ОБЛАСТИ г. Иркутск
ОТДЕЛЕНИЕ ИРКУТСК БАНКА РОССИИ//УФК ПО ИРКУТСКОЙ ОБЛАСТИ г. Иркутск	ОКТМО 25612408
ОКТМО 25612000	КБК 73620240014100000150
ОГРН 1023802456083	ОГРН 1053827058141
Мэр Иркутского района	Глава муниципального образования
Подпись/_____/Л.П. Фролов м.п	Подпись/_____/А.В. Марусов м.п.

ДОПОЛНИТЕЛЬНОЕ СОГЛАШЕНИЕ № 1
к Соглашению от 11.12.2023 г. № 126 о передаче осуществления части полномочий по решению вопросов местного значения

«27» 08 2024 года

Администрация Иркутского районного муниципального образования, именуемая в дальнейшем Сторона 1, в лице Мэра Иркутского районного муниципального образования Фролова Леонида Петровича, действующего на основании Устава Иркутского районного муниципального образования и решения Думы Иркутского районного муниципального образования от 25.04.2024 № 63-450/рд «О внесении изменений в решение Думы Иркутского района от 31 августа 2023 г. № 52-368/рд «О передаче на 2024 год осуществления части полномочий по решению вопроса местного значения «участие в предупреждении и ликвидации последствий чрезвычайных ситуаций в границах поселения» на уровень сельских поселений, входящих в состав Иркутского районного муниципального образования», с одной стороны, и администрация Молодежного муниципального образования, входящая в состав Иркутского

районного муниципального образования, именуемая в дальнейшем Сторона 2, в лице Главы Молодежного муниципального образования Степанова Александра Геннадьевича, действующего на основании Устава и решения Думы Молодежного муниципального образования от 30.05.2024 №04-01/дсп «О внесении изменений в решение Думы Молодежного муниципального образования от 21.09.2023 г. № 09-02/дсп «О принятии на 2024 год части полномочий Иркутского районного муниципального образования на уровень Молодежного муниципального образования по решению вопроса местного значения «участие в предупреждении и ликвидации последствий чрезвычайных ситуаций в границах поселения», с другой стороны, а вместе именуемые «Стороны» заключили настоящее дополнительное соглашение о нижеследующем:

1. Изложить подпункт 5 пункта 1 главы 1 Соглашения от 11.12.2023 №126 о передаче осуществления части полномочий по решению вопросов местного значения в следующей редакции:

«5) поддержание в постоянной готовности муниципальной системы оповещения и информирования населения о чрезвычайных ситуациях;».

2. Настоящее дополнительное соглашение вступает в силу с момента его подписания обеими Сторонами и действует до 31.12.2024 г.

3. Настоящее дополнительное соглашение составлено в двух экземплярах, имеющих одинаковую юридическую силу, по одному для каждой из Сторон.

4. Настоящее дополнительное соглашение подлежит опубликованию в газете «Ангарские огни» и размещению на официальном сайте Иркутского района www.irkraion.ru.

РЕКВИЗИТЫ И ПОДПИСИ СТОРОН:

Сторона 1	Сторона 2
Администрация Иркутского районного муниципального образования	Администрация Молодежного муниципального образования
Юридический адрес: 664511, Иркутская область, Иркутский район, п. Пивовариха, ул. Дачная, 8	Юридический адрес: 664038, Иркутская область, Иркутский район, п. Молодежный, 7
Почтовый адрес: 664001, г. Иркутск, ул. Рабочего Штаба, 17	Банковские реквизиты: УФК по Иркутской области (Администрация Молодежного муниципального образования – Администрация сельского поселения)
Банковские реквизиты: Комитет по финансам Иркутского района (Администрация Иркутского района, л/с 02343006840) л/с 03702000132	л/с 04343007930
ИНН 3827000838 КПП 382701001	ИНН 3827020552 КПП 382701001
Единый казначейский счет 40102810145370000026	Единый казначейский счет 40102810145370000026
Казначейский счет 03231643256120003400	Казначейский счет 03100643000000013400
БИК 012520101	БИК 012520101
ОТДЕЛЕНИЕ ИРКУТСК БАНКА РОССИИ//УФК ПО ИРКУТСКОЙ ОБЛАСТИ г. Иркутск	ОТДЕЛЕНИЕ ИРКУТСК БАНКА РОССИИ//УФК ПО ИРКУТСКОЙ ОБЛАСТИ г. Иркутск
ОКТМО 25612000	ОКТМО 25612440
ОГРН 1023802456083	КБК 73720240014100000150
Мэр Иркутского района	ОГРН 1053827058603
	Глава муниципального образования
Подпись/_____/Л.П. Фролов м.п	Подпись/_____/А.Г. Степанов м.п.

ДОПОЛНИТЕЛЬНОЕ СОГЛАШЕНИЕ № 1
к Соглашению от 15.12.2023 г. № 137 о передаче осуществления части полномочий по решению вопросов местного значения

«27 » 08 2024 года

Администрация Иркутского районного муниципального образования, именуемая в дальнейшем Сторона 1, в лице Мэра Иркутского районного муниципального образования Фролова Леонида Петровича, действующего на основании Устава Иркутского районного муниципального образования и решения Думы Иркутского районного муниципального образования от 25.04.2024 № 63-450/рд «О внесении изменений в решение Думы Иркутского района от 31 августа 2023 г. № 52-368/рд «О передаче на 2024 год осуществления части полномочий по решению вопроса местного значения «участие в предупреждении и ликвидации последствий чрезвычайных ситуаций в границах поселения» на уровень сельских поселений, входящих в состав Иркутского районного муниципального образования», с одной стороны, и администрация Никольского муниципального образования, входящая в состав Иркутского районного муниципального образования, именуемая в дальнейшем Сторона 2, в лице Главы Никольского муниципального образования Соболева Игоря Александровича, действующего на основании Устава и решения Думы Никольского муниципального образования от 24.06.2024 №20-77/дсп «О внесении изменения в решение Думы Никольского муниципального образования от 15.11.2023 г. №14-64/дсп «О принятии на 2024 год части полномочий Иркутского районного муниципального образования на уровень Никольского муниципального образования по решению вопроса местного значения «участие в предупреждении и ликвидации последствий чрезвычайных ситуаций в границах поселения», с другой стороны, а вместе именуемые «Стороны» заключили настоящее дополнительное соглашение о нижеследующем:

1. Изложить подпункт 5 пункта 1 главы 1 Соглашения от 15.12.2023 №137 о передаче осуществления части полномочий по решению вопросов местного значения в следующей редакции:

«5) поддержание в постоянной готовности муниципальной системы оповещения и информирования населения о чрезвычайных ситуациях;».

2. Настоящее дополнительное соглашение вступает в силу с момента его подписания обеими Сторонами и действует до 31.12.2024 г.

3. Настоящее дополнительное соглашение составлено в двух экземплярах, имеющих одинаковую юридическую силу, по одному для каждой из Сторон.

4. Настоящее дополнительное соглашение подлежит опубликованию в газете «Ангарские огни» и размещению на официальном сайте Иркутского района www.irkraion.ru.

РЕКВИЗИТЫ И ПОДПИСИ СТОРОН:

Сторона 1	Сторона 2
Администрация Иркутского районного муниципального образования	Администрация Никольского муниципального образования
Юридический адрес: 664511, Иркутская область, Иркутский район, п. Пивовариха, ул. Дачная, 8	Юридический адрес: 664544, Иркутская область, Иркутский район, с. Никольск, пл. Советская, 27
Почтовый адрес: 664001, г. Иркутск, ул. Рабочего Штаба, 17	Банковские реквизиты:
Банковские реквизиты: Комитет по финансам Иркутского района (Администрация Иркутского района, л/с 02343006840) л/с 03702000132	УФК по Иркутской области (Администрация Никольского муниципального образования – Администрация сельского поселения)
ИНН 3827000838 КПП 382701001	л/с 04343007950
Единый казначейский счет 40102810145370000026	ИНН 3827020513 КПП 382701001
Казначейский счет 03231643256120003400	Единый казначейский счет 40102810145370000026
БИК 012520101	Казначейский счет 03100643000000013400
ОТДЕЛЕНИЕ ИРКУТСК БАНКА РОССИИ//УФК ПО ИРКУТСКОЙ ОБЛАСТИ г. Иркутск	БИК 012520101
ОКТМО 25612000	ОТДЕЛЕНИЕ ИРКУТСК БАНКА РОССИИ//УФК ПО ИРКУТСКОЙ ОБЛАСТИ г. Иркутск
ОГРН 1023802456083	ОКТМО **25612413**
Мэр Иркутского района	КБК 73820240014100000150
	ОГРН 1053827058218
	Глава муниципального образования
Подпись/_____/Л.П. Фролов м.п	Подпись/_____/И.А. Соболев м.п.

ДОПОЛНИТЕЛЬНОЕ СОГЛАШЕНИЕ № 1
к Соглашению от 11.12.2023 г. № 127 о передаче осуществления части полномочий по решению вопросов местного значения

«27» 08 2024 года

Администрация Иркутского районного муниципального образования, именуемая в дальнейшем Сторона 1, в лице Мэра Иркутского районного муниципального образования Фролова Леонида Петровича, действующего на основании Устава Иркутского районного муниципального образования и решения Думы Иркутского районного муниципального образования от 25.04.2024 № 63-450/рд «О внесении изменений в решение Думы Иркутского района от 31 августа 2023 г. № 52-368/рд «О передаче на 2024 год осуществления части полномочий по решению вопроса местного значения «участие в предупреждении и ликвидации последствий чрезвычайных ситуаций в границах поселения» на уровень сельских поселений, входящих в состав Иркутского районного муниципального образования», с одной стороны, и администрация Оекского муниципального образования, входящая в состав Иркутского районного муниципального образования, именуемая в дальнейшем Сторона 2, в лице Главы Оекского муниципального образования Парфенова Олега Анатольевича, действующего на основании Устава и решения Думы Оекского муниципального образования от 31.05.2024 № 21-23/Д/сп «О внесении изменений и дополнений в решение Думы Оекского муниципального образования от 29.09.2023 г. № 13-44/Д/сп «О принятии на 2024 год части полномочий Иркутского районного муниципального образования на уровень Оекского муниципального образования по решению вопроса местного значения «участие в предупреждении и ликвидации последствий чрезвычайных ситуаций в границах поселения», с другой стороны, а вместе именуемые «Стороны» заключили настоящее дополнительное соглашение о нижеследующем:

1. Изложить подпункт 5 пункта 1 главы 1 Соглашения от 11.12.2023 №127 о передаче осуществления части полномочий по решению вопросов местного значения в следующей редакции:

«5) поддержание в постоянной готовности муниципальной системы оповещения и информирования населения о чрезвычайных ситуациях;».

2. Настоящее дополнительное соглашение вступает в силу с момента его подписания обеими Сторонами и действует до 31.12.2024 г.

3. Настоящее дополнительное соглашение составлено в двух экземплярах, имеющих одинаковую юридическую силу, по одному для каждой из Сторон.

4. Настоящее дополнительное соглашение подлежит опубликованию в газете «Ангарские огни» и размещению на официальном сайте Иркутского района www.irkraion.ru.

РЕКВИЗИТЫ И ПОДПИСИ СТОРОН:

Сторона 1	Сторона 2
Администрация Иркутского районного муниципального образования	Администрация Оекского муниципального образования
Юридический адрес: 664511, Иркутская область, Иркутский район, п. Пивовариха, ул. Дачная, 8	Юридический адрес: 664541, Иркутская область, Иркутский район, с. Оёк, ул. Кирова, 91 «Г»
Почтовый адрес: 664001, г. Иркутск, ул. Рабочего Штаба, 17	Банковские реквизиты: УФК по Иркутской области (Администрация Оекского муниципального образования – Администрация сельского поселения)
Банковские реквизиты: Комитет по финансам Иркутского района (Администрация Иркутского района, л/с 02343006840) л/с 03702000132	л/с 04343007970
ИНН 3827000838 КПП 382701001	ИНН 3827020785 КПП 382701001
Единый казначейский счет 40102810145370000026	Единый казначейский счет 40102810145370000026
Казначейский счет 03231643256120003400	Казначейский счет 03100643000000013400
БИК 012520101	БИК 012520101
ОТДЕЛЕНИЕ ИРКУТСК БАНКА РОССИИ//УФК ПО ИРКУТСКОЙ ОБЛАСТИ г. Иркутск	ОТДЕЛЕНИЕ ИРКУТСК БАНКА РОССИИ//УФК ПО ИРКУТСКОЙ ОБЛАСТИ г. Иркутск
ОКТМО 25612000	ОКТМО 25612416
ОГРН 1023802456083	КБК 72620240014100000150
Мэр Иркутского района	ОГРН 1053827059660
	Глава муниципального образования
Подпись/_____/Л.П. Фролов м.п	Подпись/_____/О.А. Парфенов м.п.

ДОПОЛНИТЕЛЬНОЕ СОГЛАШЕНИЕ № 1
к Соглашению от 15.12.2023 г. № 136 о передаче осуществления части полномочий по решению вопросов местного значения

«27» 08 2024 года

Администрация Иркутского районного муниципального образования, именуемая в дальнейшем Сторона 1, в лице Мэра Иркутского районного муниципального образования Фролова Леонида Петровича, действующего на основании Устава Иркутского районного муниципального образования и решения Думы Иркутского районного муниципального образования от 25.04.2024 № 63-450/рд «О внесении изменений в решение Думы Иркутского района от 31 августа 2023 г. № 52-368/рд «О передаче на 2024 год осуществления части полномочий по решению вопроса местного значения «участие в предупреждении и ликвидации последствий чрезвычайных ситуаций в границах поселения» на уровень сельских поселений, входящих в состав Иркутского районного муниципального образования», с одной стороны, и администрация Ревякинского муниципального образования, входящая в состав

Иркутского районного муниципального образования, именуемая в дальнейшем Сторона 2, в лице Главы Ревякинского муниципального образования Соболевой Веры Александровны, действующей на основании Устава и решения Думы Ревякинского муниципального образования от 20.06.2024 № 34-118/дсп «О внесении изменений в решение Думы Ревякинского муниципального образования от 21.09.2023 № 23-87/дсп «О принятии части полномочий на 2024 год Иркутского районного муниципального образования на уровень Ревякинского муниципального образования по решению вопроса местного значения «участие в предупреждении и ликвидации последствий чрезвычайных ситуаций в границах поселения», с другой стороны, а вместе именуемые «Стороны» заключили настоящее дополнительное соглашение о нижеследующем:

1. Изложить подпункт 5 пункта 1 главы 1 Соглашения от 15.12.2023 №136 о передаче осуществления части полномочий по решению вопросов местного значения в следующей редакции:

«5) поддержание в постоянной готовности муниципальной системы оповещения и информирования населения о чрезвычайных ситуациях;».

2. Настоящее дополнительное соглашение вступает в силу с момента его подписания обеими Сторонами и действует до 31.12.2024 г.

3. Настоящее дополнительное соглашение составлено в двух экземплярах, имеющих одинаковую юридическую силу, по одному для каждой из Сторон.

4. Настоящее дополнительное соглашение подлежит опубликованию в газете «Ангарские огни» и размещению на официальном сайте Иркутского района www.irkraion.ru.

РЕКВИЗИТЫ И ПОДПИСИ СТОРОН:

Сторона 1	Сторона 2
Администрация Иркутского районного муниципального образования	Администрация Ревякинского муниципального образования
Юридический адрес: 664511, Иркутская область, Иркутский район, п. Пивовариха, ул. Дачная, 8	Юридический адрес: 664542, Иркутская область, Иркутский район, д. Ревякина, ул. Байкальская, 39
Почтовый адрес: 664001, г. Иркутск, ул. Рабочего Штаба, 17	Банковские реквизиты: УФК по Иркутской области (Администрация Ревякинского муниципального образования – Администрация сельского поселения)
Банковские реквизиты: Комитет по финансам Иркутского района (Администрация Иркутского района, л/с 02343006840) л/с 03702000132	л/с 04343008040
ИНН 3827000838 КПП 382701001	ИНН **3827020739** КПП **382701001**
Единый казначейский счет 40102810145370000026	Единый казначейский счет 40102810145370000026
Казначейский счет 03231643256120003400	Казначейский счет 03100643000000013400
БИК 012520101	БИК **012520101**
ОТДЕЛЕНИЕ ИРКУТСК БАНКА РОССИИ//УФК ПО ИРКУТСКОЙ ОБЛАСТИ г. Иркутск	ОТДЕЛЕНИЕ ИРКУТСК БАНКА РОССИИ//УФК ПО ИРКУТСКОЙ ОБЛАСТИ г. Иркутск
ОКТМО 25612000	ОКТМО 25612419
ОГРН 1023802456083	КБК 72720240014100000150
Мэр Иркутского района	ОГРН 1053827059648
	Глава муниципального образования
Подпись/_____/Л.П. Фролов	Подпись/_____/В.А. Соболева
м.п	м.п.

ДОПОЛНИТЕЛЬНОЕ СОГЛАШЕНИЕ № 1
к Соглашению от 11.12.2023 г. № 129 о передаче осуществления части полномочий по решению вопросов местного значения

«27» 08 2024 года

Администрация Иркутского районного муниципального образования, именуемая в дальнейшем Сторона 1, в лице Мэра Иркутского районного муниципального образования Фролова Леонида Петровича, действующего на основании Устава Иркутского районного муниципального образования и решения Думы Иркутского районного муниципального образования от 25.04.2024 № 63-450/рд «О внесении изменений в решение Думы Иркутского района от 31 августа 2023 г. № 52-368/рд «О передаче на 2024 год осуществления части полномочий по решению вопроса местного значения «участие в предупреждении и ликвидации последствий чрезвычайных ситуаций в границах поселения» на уровень сельских поселений, входящих в состав Иркутского районного муниципального образования», с одной стороны, и администрация Сосновоборского муниципального образования, входящая в состав Иркутского районного муниципального образования, именуемая в дальнейшем Сторона 2, в лице Главы Сосновоборского муниципального образования Фокиной Елены Николаевны, действующей на основании Устава и решения Думы Сосновоборского муниципального образования от 29.05.2024 №26-133/Дсп «О внесении изменений в решение Думы Сосновоборского муниципального образования от №18-98/Дсп от 25 октября 2023 г. «О принятии на 2024 год части полномочий Иркутского районного муниципального образования на уровень Сосновоборского муниципального образования по решению вопроса местного значения «участие в предупреждении и ликвидации последствий чрезвычайных ситуаций в границах поселения», с другой стороны, а вместе именуемые «Стороны» заключили настоящее дополнительное соглашение о нижеследующем:

1. Изложить подпункт 5 пункта 1 главы 1 Соглашения от 11.12.2023 №129 о передаче осуществления части полномочий по решению вопросов местного значения в следующей редакции:

«5) поддержание в постоянной готовности муниципальной системы оповещения и информирования населения о чрезвычайных ситуациях;».

2. Настоящее дополнительное соглашение вступает в силу с момента его подписания обеими Сторонами и действует до 31.12.2024 г.

3. Настоящее дополнительное соглашение составлено в двух экземплярах, имеющих одинаковую юридическую силу, по одному для каждой из Сторон.

4. Настоящее дополнительное соглашение подлежит опубликованию в газете «Ангарские огни» и размещению на официальном сайте Иркутского района www.irkraion.ru.

РЕКВИЗИТЫ И ПОДПИСИ СТОРОН:

Сторона 1	Сторона 2
Администрация Иркутского районного муниципального образования	Администрация Сосновоборского муниципального образования
Юридический адрес: 664511, Иркутская область, Иркутский район, п. Пивовариха, ул. Дачная, 8	Юр. адрес: 664541, Иркутская область, Иркутский район, д. Сосновый Бор, 14
Почтовый адрес: 664001, г. Иркутск, ул. Рабочего Штаба, 17	Банковские реквизиты: УФК по Иркутской области (Администрация Сосновоборского муниципального образования – Администрация сельского поселения) л/с 04343008060
Банковские реквизиты: Комитет по финансам Иркутского района (Администрация Иркутского района, л/с 02343006840) л/с 03702000132	ИНН 3827020390 КПП 382701001
ИНН 3827000838 КПП 382701001	Единый казначейский счет 40102810145370000026
Единый казначейский счет 40102810145370000026	Казначейский счет 03100643000000013400
Казначейский счет 03231643256120003400	БИК 012520101
БИК 012520101	ОТДЕЛЕНИЕ ИРКУТСК БАНКА РОССИИ//УФК ПО ИРКУТСКОЙ ОБЛАСТИ г. Иркутск
ОТДЕЛЕНИЕ ИРКУТСК БАНКА РОССИИ//УФК ПО ИРКУТСКОЙ ОБЛАСТИ г. Иркутск	ОКТМО 25612441
ОКТМО 25612000	КБК 72920240014100000150
ОГРН 1023802456083	ОГРН 1053827057943
Мэр Иркутского района	Глава муниципального образования
Подпись/_____/Л.П. Фролов	Подпись/_____/Е.Н. Фокина
м.п	м.п.

ДОПОЛНИТЕЛЬНОЕ СОГЛАШЕНИЕ № 1
к Соглашению от 11.12.2023 г. № 131 о передаче осуществления части полномочий по решению вопросов местного значения

«27» 08 2024 года

Администрация Иркутского районного муниципального образования, именуемая в дальнейшем Сторона 1, в лице Мэра Иркутского районного муниципального образования Фролова Леонида Петровича, действующего на основании Устава Иркутского районного муниципального образования и решения Думы Иркутского районного муниципального образования от 25.04.2024 № 63-450/рд «О внесении изменений в решение Думы Иркутского района от 31 августа 2023 г. № 52-368/рд «О передаче на 2024 год осуществления части полномочий по решению вопроса местного значения «участие в предупреждении и ликвидации последствий чрезвычайных ситуаций в границах поселения» на уровень сельских поселений, входящих в состав Иркутского районного муниципального образования», с одной стороны, и администрация Усть-Балейского муниципального образования, входящая в состав Иркутского районного муниципального образования, именуемая в дальнейшем Сторона 2, в лице Главы Усть-Балейского муниципального образования Тирских Виктора Владимировича, действующего на основании Устава и решения Думы Усть-Балейского муниципального образования от 30.05.2024 №23-76-1/ДСП «О внесении изменений в решение Думы Усть-Балейского муниципального образования от 28.09.2023 г. №14-50-1/ДСП «О принятии на 2024 год осуществления части полномочий по решению вопроса местного значения «участие в предупреждении и ликвидации последствий чрезвычайных ситуаций в границах поселения», с другой стороны, а вместе именуемые «Стороны» заключили настоящее дополнительное соглашение о нижеследующем:

1. Изложить подпункт 5 пункта 1 главы 1 Соглашения от 11.12.2023 №131 о передаче осуществления части полномочий по решению вопросов местного значения в следующей редакции:

«5) поддержание в постоянной готовности муниципальной системы оповещения и информирования населения о чрезвычайных ситуациях;».

2. Настоящее дополнительное соглашение вступает в силу с момента его подписания обеими Сторонами и действует до 31.12.2024 г.

3. Настоящее дополнительное соглашение составлено в двух экземплярах, имеющих одинаковую юридическую силу, по одному для каждой из Сторон.

4. Настоящее дополнительное соглашение подлежит опубликованию в газете «Ангарские огни» и размещению на официальном сайте Иркутского района www.irkraion.ru.

РЕКВИЗИТЫ И ПОДПИСИ СТОРОН:

Сторона 1	Сторона 2
Администрация Иркутского районного муниципального образования	Администрация Усть-Балейского муниципального образования
Юридический адрес: 664511, Иркутская область, Иркутский район, п. Пивовариха, ул. Дачная, 8	Юридический адрес: 664532, Иркутская область, Иркутский район, д. Зорино-Быково, ул. Трактовая, 2
Почтовый адрес: 664001, г. Иркутск, ул. Рабочего Штаба, 17	Банковские реквизиты: УФК по Иркутской области (Администрация Усть-Балейского муниципального образования – Администрация сельского поселения)
Банковские реквизиты: Комитет по финансам Иркутского района (Администрация Иркутского района, л/с 02343006840) л/с 03702000132	л/с 04343008090
ИНН 3827000838 КПП 382701001	ИНН 3827020619 КПП 382701001
Единый казначейский счет 40102810145370000026	Единый казначейский счет 40102810145370000026
Казначейский счет 03231643256120003400	Казначейский счет 03100643000000013400
БИК 012520101	БИК 012520101
ОТДЕЛЕНИЕ ИРКУТСК БАНКА РОССИИ//УФК ПО ИРКУТСКОЙ ОБЛАСТИ г. Иркутск	ОТДЕЛЕНИЕ ИРКУТСК БАНКА РОССИИ//УФК ПО ИРКУТСКОЙ ОБЛАСТИ г. Иркутск
ОКТМО 25612000	ОКТМО 25612428
ОГРН 1023802456083	КБК 73120240014100000150
	ОГРН 1053827058812
Мэр Иркутского района	Глава муниципального образования
Подпись/_____/Л.П. Фролов	Подпись/_____/В.В. Тирских
м.п	м.п.

ДОПОЛНИТЕЛЬНОЕ СОГЛАШЕНИЕ № 1
к Соглашению от 11.12.2023 г. № 132 о передаче осуществления части полномочий по решению вопросов местного значения

«27» 08 2024 года

Администрация Иркутского районного муниципального образования, именуемая в дальнейшем Сторона 1, в лице Мэра Иркутского районного муниципального образования Фролова Леонида Петровича, действующего на основании Устава Иркутского районного муниципального образования и решения Думы Иркутского районного муниципального образования от 25.04.2024 № 63-450/рд «О внесении изменений в решение Думы Иркутского района от 31 августа 2023 г. № 52-368/рд «О передаче на 2024 год осуществления части полномочий по решению вопроса местного значения «участие в предупреждении и ликвидации последствий чрезвычайных ситуаций в границах поселения» на уровень сельских поселе-

ний, входящих в состав Иркутского районного муниципального образования», с одной стороны, и администрация Усть-Кудинского муниципального образования, входящая в состав Иркутского районного муниципального образования, именуемая в дальнейшем Сторона 2, в лице Главы Усть-Кудинского муниципального образования Распутина Максима Сергеевича, действующего на основании Устава и решения Думы Усть-Кудинского муниципального образования от 31.05.2024 №19-49/ДСП «О внесении изменений в решение Думы от 28.09.2023 №11-34/дсп «О принятии на 2024 год осуществления части полномочий по решению вопроса местного значения «участие в предупреждении и ликвидации последствий чрезвычайных ситуаций в границах поселения» на уровень Усть-Кудинского муниципального образования, входящего в состав Иркутского районного муниципального образования», с другой стороны, а вместе именуемые «Стороны» заключили настоящее дополнительное соглашение о нижеследующем:

1. Изложить подпункт 5 пункта 1 главы 1 Соглашения от 11.12.2023 №132 о передаче осуществления части полномочий по решению вопросов местного значения в следующей редакции:

«5) поддержание в постоянной готовности муниципальной системы оповещения и информирования населения о чрезвычайных ситуациях;».

2. Настоящее дополнительное соглашение вступает в силу с момента его подписания обеими Сторонами и действует до 31.12.2024 г.

3. Настоящее дополнительное соглашение составлено в двух экземплярах, имеющих одинаковую юридическую силу, по одному для каждой из Сторон.

4. Настоящее дополнительное соглашение подлежит опубликованию в газете «Ангарские огни» и размещению на официальном сайте Иркутского района www.irkraion.ru.

РЕКВИЗИТЫ И ПОДПИСИ СТОРОН:

Сторона 1	Сторона 2
Администрация Иркутского районного муниципального образования	Администрация Усть-Кудинского муниципального образования
Юридический адрес: 664511, Иркутская область, Иркутский район, п. Пивовариха, ул. Дачная, 8	Юридический адрес: 664517, Иркутская область, Иркутский район, д. Усть-Куда, ул. Геологическая 4/2
Почтовый адрес: 664001, г. Иркутск, ул. Рабочего Штаба, 17	Банковские реквизиты: УФК по Иркутской области (Администрация Усть-Кудинского муниципального образования – Администрация сельского поселения) л/с 04343008110
Банковские реквизиты: Комитет по финансам Иркутского района (Администрация Иркутского района, л/с 02343006840) л/с 03702000132	ИНН 3827020591 КПП 382701001
ИНН 3827000838 КПП 382701001	Единый казначейский счет 40102810145370000026
Единый казначейский счет 40102810145370000026	Казначейский счет 03100643000000013400
Казначейский счет 03231643256120003400	БИК 012520101
БИК 012520101	ОТДЕЛЕНИЕ ИРКУТСК БАНКА РОССИИ//УФК ПО ИРКУТСКОЙ ОБЛАСТИ г. Иркутск
ОТДЕЛЕНИЕ ИРКУТСК БАНКА РОССИИ//УФК ПО ИРКУТСКОЙ ОБЛАСТИ г. Иркутск	ОКТМО 25612442
ОКТМО 25612000	КБК 73220240014100000150
ОГРН 1023802456083	ОГРН 1053827058647
Мэр Иркутского района	Глава муниципального образования
Подпись/_____/Л.П. Фролов м.п	Подпись/_____/М.С. Распутин м.п.

ДОПОЛНИТЕЛЬНОЕ СОГЛАШЕНИЕ № 1
к Соглашению от 11.12.2023 г. № 133 о передаче осуществления части полномочий по решению вопросов местного значения

«27» 08 2024 года

Администрация Иркутского районного муниципального образования, именуемая в дальнейшем Сторона 1, в лице Мэра Иркутского районного муниципального образования Фролова Леонида Петровича, действующего на основании Устава Иркутского районного муниципального образования и решения Думы Иркутского районного муниципального образования от 25.04.2024 № 63-450/рд «О внесении изменений в решение Думы Иркутского района от 31 августа 2023 г. № 52-368/рд «О передаче на 2024 год осуществления части полномочий по решению вопроса местного значения «участие в предупреждении и ликвидации последствий чрезвычайных ситуаций в границах поселения» на уровень сельских поселений, входящих в состав Иркутского районного муниципального образования», с одной стороны, и администрация Ушаковского муниципального образования, входящая в состав Иркутского районного муниципального образования, именуемая в дальнейшем Сторона 2, в лице исполняющего обязанности Главы Ушаковского муниципального образования Сафиулина Александра Сергеевича, действующего на основании Устава и решения Думы Ушаковского муниципального образования от 30.05.2024 №19 «О внесении изменений в решение Думы Ушаковского муниципального образования от 28.09.2023 г. №55 «О принятии на 2024 год на уровень Ушаковского муниципального образования части полномочий Иркутского районного муниципального образования по решению вопроса местного значения «участие в предупреждении и ликвидации последствий чрезвычайных ситуаций в границах поселения», с другой стороны, а вместе именуемые «Стороны» заключили настоящее дополнительное соглашение о нижеследующем:

1. Изложить подпункт 5 пункта 1 главы 1 Соглашения от 11.12.2023 №133 о передаче осуществления части полномочий по решению вопросов местного значения в следующей редакции:

«5) поддержание в постоянной готовности муниципальной системы оповещения и информирования населения о чрезвычайных ситуациях;».

2. Настоящее дополнительное соглашение вступает в силу с момента его подписания обеими Сторонами и действует до 31.12.2024 г.

3. Настоящее дополнительное соглашение составлено в двух экземплярах, имеющих одинаковую юридическую силу, по одному для каждой из Сторон.

4. Настоящее дополнительное соглашение подлежит опубликованию в газете «Ангарские огни» и размещению на официальном сайте Иркутского района www.irkraion.ru.

РЕКВИЗИТЫ И ПОДПИСИ СТОРОН:

Сторона 1	Сторона 2
Администрация Иркутского районного муниципального образования	Администрация Ушаковского муниципального образования
Юридический адрес: 664511, Иркутская область, Иркутский район, п. Пивовариха, ул. Дачная, 8	Юридический адрес: 664511, Иркутская область, Иркутский район, с. Пивовариха, ул. Дачная, 8
Почтовый адрес: 664001, г. Иркутск, ул. Рабочего Штаба, 17	Банковские реквизиты: УФК по Иркутской области (Администрация Ушаковского муниципального образования – Администрация сельского поселения) л/с 04343008130
Банковские реквизиты: Комитет по финансам Иркутского района (Администрация Иркутского района, л/с 02343006840) л/с 03702000132	ИНН 3827020471 КПП 382701001
ИНН 3827000838 КПП 382701001	Единый казначейский счет 40102810145370000026
Единый казначейский счет 40102810145370000026	Казначейский счет 03100643000000013400
Казначейский счет 03231643256120003400	БИК 012520101
БИК 012520101	ОТДЕЛЕНИЕ ИРКУТСК БАНКА РОССИИ//УФК ПО ИРКУТСКОЙ ОБЛАСТИ г. Иркутск
ОТДЕЛЕНИЕ ИРКУТСК БАНКА РОССИИ//УФК ПО ИРКУТСКОЙ ОБЛАСТИ г. Иркутск	ОКТМО 25612431
ОКТМО 25612000	КБК 73320240014100000150
ОГРН 1023802456083	ОГРН 1053827058053
Мэр Иркутского района	И.о. главы муниципального образования
Подпись/_____/Л.П. Фролов м.п	Подпись/_____/А.С. Сафиулин м.п.

ДОПОЛНИТЕЛЬНОЕ СОГЛАШЕНИЕ № 1
к Соглашению от 22.12.2023 г. № 139 о передаче осуществления части полномочий по решению вопросов местного значения

«27» 08 2024 года

Администрация Иркутского районного муниципального образования, именуемая в дальнейшем Сторона 1, в лице Мэра Иркутского районного муниципального образования Фролова Леонида Петровича, действующего на основании Устава Иркутского районного муниципального образования и решения Думы Иркутского районного муниципального образования от 25.04.2024 № 63-450/рд «О внесении изменений в решение Думы Иркутского района от 31 августа 2023 г. № 52-368/рд «О передаче на 2024 год осуществления части полномочий по решению вопроса местного значения «участие в предупреждении и ликвидации последствий чрезвычайных ситуаций в границах поселения» на уровень сельских поселений, входящих в состав Иркутского районного муниципального образования», с одной стороны, и администрация Хомутовского муниципального образования, входящая в состав Иркутского районного муниципального образования, именуемая в дальнейшем Сторона 2, в лице исполняющего обязанности Главы Хомутовского муниципального образования Иваненко Алексея Викторовича, действующего на основании Устава и решения Думы Хомутовского муниципального образования от 11.06.2024 №26-125/д «О внесении изменений в решение Думы Хомутовского муниципального образования от 26.10.2023 №16-84/д «О принятии на 2024 год части полномочий Иркутского районного муниципального образования на уровень Хомутовского муниципального образования по решению вопроса местного значения «участие в предупреждении и ликвидации последствий чрезвычайных ситуаций в границах поселения», с другой стороны, а вместе именуемые «Стороны» заключили настоящее дополнительное соглашение о нижеследующем:

1. Изложить подпункт 5 пункта 1 главы 1 Соглашения от 22.12.2023 №139 о передаче осуществления части полномочий по решению вопросов местного значения в следующей редакции:

«5) поддержание в постоянной готовности муниципальной системы оповещения и информирования населения о чрезвычайных ситуациях;».

2. Настоящее дополнительное соглашение вступает в силу с момента его подписания обеими Сторонами и действует до 31.12.2024 г.

3. Настоящее дополнительное соглашение составлено в двух экземплярах, имеющих одинаковую юридическую силу, по одному для каждой из Сторон.

4. Настоящее дополнительное соглашение подлежит опубликованию в газете «Ангарские огни» и размещению на официальном сайте Иркутского района www.irkraion.ru.

РЕКВИЗИТЫ И ПОДПИСИ СТОРОН:

Сторона 1	Сторона 2
Администрация Иркутского районного муниципального образования	Администрация Хомутовского муниципального образования
Юридический адрес: 664511, Иркутская область, Иркутский район, п. Пивовариха, ул. Дачная, 8	Юридический адрес: 664540, Иркутская область, Иркутский район, с. Хомутово, ул. Кирова, д.7 А
Почтовый адрес: 664001, г. Иркутск, ул. Рабочего Штаба, 17	Банковские реквизиты: УФК по Иркутской области (Администрация Хомутовского муниципального образования – Администрация сельского поселения) л/с 04343008150
Банковские реквизиты: Комитет по финансам Иркутского района (Администрация Иркутского района, л/с 02343006840) л/с 03702000132	ИНН 3827020760 КПП 382701001
ИНН 3827000838 КПП 382701001	Единый казначейский счет 40102810145370000026
Единый казначейский счет 40102810145370000026	Казначейский счет 03100643000000013400
Казначейский счет 03231643256120003400	БИК 012520101
БИК 012520101	ОТДЕЛЕНИЕ ИРКУТСК БАНКА РОССИИ//УФК ПО ИРКУТСКОЙ ОБЛАСТИ г. Иркутск
ОТДЕЛЕНИЕ ИРКУТСК БАНКА РОССИИ//УФК ПО ИРКУТСКОЙ ОБЛАСТИ г. Иркутск	ОКТМО 25612434
ОКТМО 25612000	КБК 73420240014100000150
ОГРН 1023802456083	ОГРН 1053827059560
Мэр Иркутского района	И.о. главы муниципального образования
Подпись/_____/Л.П. Фролов м.п	Подпись/_____/А.В. Иваненко м.п.

ДОПОЛНИТЕЛЬНОЕ СОГЛАШЕНИЕ № 1
к Соглашению от 11.12.2023 г. № 134 о передаче осуществления части полномочий по решению вопросов местного значения

«27» 08 2024 года

Администрация Иркутского районного муниципального образования, именуемая в дальнейшем Сторона 1, в лице Мэра Иркутского районного муниципального образования Фролова Леонида Петровича, действующего на основании Устава Иркутского районного муниципального образования и решения Думы Иркутского районного муниципального образования от 25.04.2024 № 63-450/рд «О внесении изменений в решение Думы Иркутского района от 31 августа 2023 г. № 52-368/рд «О передаче на 2024 год осуществления части полномочий по решению вопроса местного значения «участие в предупреждении и ликвидации последствий чрезвычайных ситуаций в границах поселения» на уровень сельских поселений, входящих в состав Иркутского районного муниципального образования», с одной стороны, и администрация Ширяевского муниципального образования, входящая в состав Иркутского

районного муниципального образования, именуемая в дальнейшем Сторона 2, в лице Главы Ширяевского муниципального образования Пленкина Сергея Леонидовича, действующего на основании Устава и решения Думы Ширяевского муниципального образования от 11.06.2024 №28-97/ДСП «О внесении изменений в решение Думы Ширяевского муниципального образования № 16-59/ДСП от 26.09.2023 г. «О принятии на 2024 год части полномочий Иркутского районного муниципального образования на уровень Ширяевского муниципального образования по решению вопроса местного значения «участие в предупреждении и ликвидации последствий чрезвычайных ситуаций в границах поселения», с другой стороны, а вместе именуемые «Стороны» заключили настоящее дополнительное соглашение о нижеследующем:

1. Изложить подпункт 5 пункта 1 главы 1 Соглашения от 11.12.2023 №134 о передаче осуществления части полномочий по решению вопросов местного значения в следующей редакции:

«5) поддержание в постоянной готовности муниципальной системы оповещения и информирования населения о чрезвычайных ситуациях;».

2. Настоящее дополнительное соглашение вступает в силу с момента его подписания обеими Сторонами и действует до 31.12.2024 г.

3. Настоящее дополнительное соглашение составлено в двух экземплярах, имеющих одинаковую юридическую силу, по одному для каждой из Сторон.

4. Настоящее дополнительное соглашение подлежит опубликованию в газете «Ангарские огни» и размещению на официальном сайте Иркутского района www.irkraion.ru.

РЕКВИЗИТЫ И ПОДПИСИ СТОРОН:

Сторона 1	Сторона 2
Администрация Иркутского районного муниципального образования	Администрация Ширяевского муниципального образования
Юридический адрес: 664511, Иркутская область, Иркутский район, п. Пивовариха, ул. Дачная, 8	Юридический адрес: 664536, Иркутская область, Иркутский район, д. Ширяева, переулок Специалистов, д.1
Почтовый адрес: 664001, г. Иркутск, ул. Рабочего Штаба, 17	Банковские реквизиты:
Банковские реквизиты: Комитет по финансам Иркутского района (Администрация Иркутского района, л/с 02343006840) л/с 03702000132	УФК по Иркутской области (Администрация Ширяевского муниципального образования – Администрация сельского поселения) л/с 04343008020
ИНН 3827000838 КПП 382701001	ИНН 3827020538 КПП 382701001
Единый казначейский счет 40102810145370000026	Единый казначейский счет 40102810145370000026
Казначейский счет 03231643256120003400	Казначейский счет 03100643000000013400
БИК 012520101	БИК 012520101
ОТДЕЛЕНИЕ ИРКУТСК БАНКА РОССИИ//УФК ПО ИРКУТСКОЙ ОБЛАСТИ г. Иркутск	ОТДЕЛЕНИЕ ИРКУТСК БАНКА РОССИИ//УФК ПО ИРКУТСКОЙ ОБЛАСТИ г. Иркутск
ОКТМО 25612000	ОКТМО 25612437
ОГРН 1023802456083	КБК 73520240014100000150
Мэр Иркутского района	ОГРН 1053827058548
	Глава муниципального образования
Подпись/_____/Л.П. Фролов м.п	Подпись/_____/С.Л. Пленкин м.п.

Постановление

от «22» 08 2024г. № 511

О подготовке проекта внесения изменений в правила землепользования и застройки Ушаковского муниципального образования, утвержденные Решением Думы Ушаковского муниципального образования от 31.08.2016 № 27 «Об утверждении правил землепользования и застройки Ушаковского муниципального образования применительно к населенным пунктам: с. Пивовариха, д. Худяково, п. Добролет, з. Поливаниха, п. Горячий Ключ, д. Новолисиха, п. Патроны, д. Бурдаковка, п. Светлый (образуемый населенный пункт), п. Солнечный (образуемый населенный пункт)»

В соответствии со статьями 31, 33 Градостроительного кодекса Российской Федерации, статьями 14, 15 Федерального закона от 06.10.2003 № 131-ФЗ «Об общих принципах организации местного самоуправления в Российской Федерации», частью 13 статьи 2 Закона Иркутской области от 03.11.2016 № 96-ОЗ «О закреплении за сельскими поселениями Иркутской области вопросов местного значения», на основании решения Думы Иркутского района от 14.12.2023 № 57-421/рд «О принятии на 2024 год на уровень Иркутского районного муниципального образования части полномочий Ушаковского муниципального образования по решению вопроса местного значения в области градостроительной деятельности», соглашения от 29.12.2023 № 141 «О передаче на уровень Иркутского районного муниципального образования осуществления части полномочий по решению вопроса местного значения в области градостроительной деятельности», заключением комиссии по подготовке Правил землепользования и застройки на территории Ушаковского муниципального образования от 09.07.2024, руководствуясь статьями 39, 45, 54 Устава Иркутского районного муниципального образования, администрация Иркутского районного муниципального образования

ПОСТАНОВЛЯЕТ:

1. Комиссии по подготовке Правил землепользования и застройки на территории Ушаковского муниципального образования, положение и состав которой утверждены постановлением администрации Иркутского районного муниципального образования от 08.02.2024 № 77 (далее – Комиссия):

1) подготовить проект внесения изменений в правила землепользования и застройки Ушаковского муниципального образования, утвержденные Решением Думы Ушаковского муниципального образования от 01.08.2016 № 27 «Об утверждении правил землепользования и застройки Ушаковского муниципального образования применительно к населенным пунктам: с. Пивовариха, д. Худяково, п. Добролет, з. Поливаниха, п. Горячий Ключ, д. Новолисиха, п. Патроны, д. Бурдаковка, п. Светлый (образуемый населенный пункт), п. Солнечный (образуемый населенный пункт) (далее – проект внесения изменений в Правила землепользования и застройки);

2) обеспечить опубликование и размещение сообщения «О подготовке проекта внесения изменений в правила землепользования и застройки Ушаковского муниципального образования, утвержденные Решением Думы Ушаковского муниципального образования от 31.08.2016 № 27 «Об утверждении правил землепользования и застройки Ушаковского муниципального образования применительно к населенным пунктам: с. Пивовариха, д. Худяково, п. Добролет, з. Поливаниха, п. Горячий Ключ, д. Новолисиха, п. Патроны, д. Бурдаковка, п. Светлый (образуемый населенный пункт), п. Солнечный (образуемый населенный пункт)» на официальном сайте Иркутского районного муниципального образования, на информационном стенде администрации Иркутского районного муниципального образования, в газете «Ангарские огни».

2. Установить этапы градостроительного зонирования применительно ко всей территории Ушаковского муниципального образования:

1) анализ существующего положения и территории, в отношении которой разрабатывается проект внесения изменений в Правила землепользования и застройки и сбор исходных данных с учетом землепользования и границ земельных участков, утвержденных красных линий и отступов от красных линий, установленных зон с особыми условиями использования территории, предложений заинтересованных лиц по подготовке проекта внесения изменений в Правила землепользования и застройки;

2) разработка карты градостроительного зонирования с учетом проекта внесения изменений в генеральный план Ушаковского муниципального образования и требований, установленных Градостроительным кодексом Российской Федерации;

3) разработка градостроительных регламентов;

4) проведение публичных слушаний по проекту внесения изменений в Правила землепользования и застройки;

5) направление проекта внесения изменений в Правила землепользования и застройки в Думу Иркутского районного муниципального образования.

3. Установить порядок и сроки проведения работ по подготовке проекта внесения изменений в Правила землепользования и застройки Ушаковского муниципального образования согласно приложению к настоящему постановлению.

4. Определить уполномоченным органом на проведение проверки проекта внесения изменений в правила землепользования и застройки Ушаковского муниципального образования Управление архитектуры и градостроительства администрации Иркутского районного муниципального образования.

5. Опубликовать настоящее постановление в газете «Ангарские огни» и разместить в информационной сети «Интернет» на официальном сайте Иркутского районного муниципального образования www.irkraion.ru.

6. Контроль исполнения настоящего постановления возложить на заместителя Мэра по капитальному строительству.

Мэр района Л.П. Фролов

Приложение
к постановлению администрации
Иркутского районного
муниципального образования
от «22».08.2024 № 511

ПОРЯДОК И СРОКИ ПРОВЕДЕНИЯ РАБОТ ПО ПОДГОТОВКЕ ПРОЕКТА ВНЕСЕНИЯ ИЗМЕНЕНИЙ В ПРАВИЛА ЗЕМЛЕПОЛЬЗОВАНИЯ И ЗАСТРОЙКИ УШАКОВСКОГО МУНИЦИПАЛЬНОГО ОБРАЗОВАНИЯ

№ п/п	Наименование работ	Срок
1.	Принятие решения о подготовке проекта внесения изменений в правила землепользования и застройки Ушаковского муниципального образования, утвержденные решением Думы Ушаковского муниципального образования от 31.08.2016 № 27 «Об утверждении правил землепользования и застройки Ушаковского муниципального образования применительно к населенным пунктам: с. Пивовариха, д. Худяково, п. Добролет, з. Поливаниха, п. Горячий Ключ, д. Новолисиха, п. Патроны, д. Бурдаковка, п. Светлый (образуемый населенный пункт), п. Солнечный (образуемый населенный пункт)» (далее – Проект)	**До опубликования сообщения о принятии решения о подготовке Проекта**
2.	Опубликование сообщения о принятии решения о подготовке Проекта	**Не позднее чем по истечении десяти дней с даты принятия решения о подготовке Проекта**
4.	Подготовка Проекта Комиссией по подготовке Правил землепользования и застройки на территории Ушаковского муниципального образования (далее –Комиссия)	**До направления Проекта Управлению архитектуры и градостроительства администрации Иркутского района (далее – УАГ) для осуществления проверки**
5.	**Проверка Проекта УАГ на соответствие требованиям технических регламентов, генеральному плану Ушаковского муниципального образования, схеме территориального планирования Иркутского района, сведениям Единого государственного реестра недвижимости, сведениям, документам и материалам, содержащимся в государственных информационных системах обеспечения градостроительной деятельности и направления в администрацию Иркутского района**	**До проведения публичных слушаний**
6.	**Доработка Проекта Комиссией, в случае обнаружения УАГ его несоответствия требованиям технических регламентов, генеральному плану Ушаковского МО, схеме территориального планирования Иркутского района, сведениям Единого государственного реестра недвижимости, сведениям, документам и материалам, содержащимся в государственных информационных системах обеспечения градостроительной деятельности**	**До проведения публичных слушаний**
7.	**Принятие решения о проведении публичных слушаний администрацией Иркутского районного муниципального образования**	**Не позднее чем через десять дней со дня получения Проекта**
8.	**Проведение публичных слушаний по Проекту Комиссией**	**Не более одного месяца с момента оповещения жителей муниципального образования о проведении публичных слушаний до дня опубликования заключения о результатах публичных слушаний**

9.	Опубликование и размещение на официальном сайте Иркутского районного муниципального образования, в газете «Ангарские огни», на информационном стенде администрации Иркутского районного муниципального образования заключения о результатах публичных слушаний Комиссией	Не позднее дня окончания публичных слушаний по Проекту
10.	**Внесение изменений в Проект Комиссией с учетом результатов публичных слушаний и представление указанного Проекта администрации Иркутского районного муниципального образования**	После проведения публичных слушаний
11.	Принятие решения **администрацией Иркутского районного муниципального образования** о направлении Проекта в Думу Иркутского района или об отклонении Проекта и о направлении его на доработку с учетом заключения о результатах публичных слушаний	В течение десяти дней после представления Проекта

Исполняющий обязанности заместителя Мэра по капитальному строительству И.В. Жук

Сообщение о принятии решения о подготовке проекта внесения изменений в правила землепользования и застройки Ушаковского муниципального образования

Постановлением администрации Иркутского районного муниципального образования от 22.08.2024 № 511 принято решение о подготовке проекта внесения изменений в правила землепользования и застройки Ушаковского муниципального образования, утвержденные решением Думы Ушаковского муниципального образования от от 31.08.2016 № 27 «Об утверждении правил землепользования и застройки Ушаковского муниципального образования применительно к населенным пунктам: с. Пивовариха, д. Худяково, п. Добролет, з. Поливаниха, п. Горячий Ключ, д. Новолисиха, п. Патроны, д. Бурдаковка, п. Светлый (образуемый населенный пункт), п. Солнечный (образуемый населенный пункт)» (далее – проект внесения изменений в Правила землепользования и застройки).

I. Состав и порядок деятельности комиссии по подготовке правил землепользования и застройки на территории Ушаковского муниципального образования (далее - Комиссия) установлены постановлением администрации Иркутского районного муниципального образования от 08.02.2024 № 77.

II. Последовательность градостроительного зонирования применительно к территории Ушаковского муниципального образования:

1) анализ существующего положения и территории, в отношении которой разрабатывается проект внесения изменений в Правила землепользования и застройки и сбор исходных данных с учетом землепользования и границ земельных участков, утвержденных красных линий и отступов от красных линий, установленных зон с особыми условиями использования территории, предложений заинтересованных лиц по подготовке проекта внесения изменений в Правила землепользования и застройки;

2) разработка карты градостроительного зонирования с учетом проекта внесения изменений в генеральный план Ушаковского муниципального образования и требований, установленных Градостроительным кодексом Российской Федерации;

3) разработка градостроительных регламентов;

4) проведение публичных слушаний по проекту внесения изменений в Правила землепользования и застройки;

5) направление проекта внесения изменений в Правила землепользования и застройки в Думу Иркутского районного муниципального образования.

III. Порядок и сроки проведения работ по подготовке проекта внесения изменений в Правила землепользования и застройки Ушаковского муниципального образования:

№ п/п	Наименование работ	Срок
1.	Принятие решения о подготовке проекта внесения изменений в правила землепользования и застройки Ушаковского муниципального образования, утвержденные решением Думы Ушаковского муниципального образования от 31.08.2016 № 27 «Об утверждении правил землепользования и застройки Ушаковского муниципального образования применительно к населенным пунктам: с. Пивовариха, д. Худяково, п. Добролет, з. Поливаниха, п. Горячий Ключ, д. Новолисиха, п. Патроны, д. Бурдаковка, п. Светлый (образуемый населенный пункт), п. Солнечный (образуемый населенный пункт)» (далее – Проект)	**До опубликования сообщения о принятии решения о подготовке Проекта**
2.	Опубликование сообщения о принятии решения о подготовке Проекта	**Не позднее чем по истечении десяти дней с даты принятия решения о подготовке Проекта**
3.	Подготовка Проекта Комиссией	**До направления Проекта Управлению архитектуры и градостроительства администрации Иркутского района (далее – УАГ) для осуществления проверки**
4.	**Проверка Проекта УАГ на соответствие требованиям технических регламентов, генеральному плану Ушаковского муниципального образования, схеме территориального планирования Иркутского района, сведениям Единого государственного реестра недвижимости, сведениям, документам и материалам, содержащимся в государственных информационных системах обеспечения градостроительной деятельности и направления в администрацию Иркутского района**	**До проведения публичных слушаний**
5.	**Доработка Проекта Комиссией, в случае обнаружения УАГ его несоответствия требованиям технических регламентов, генеральному плану Ушаковского МО, схеме территориального планирования Иркутского района, сведениям Единого государственного реестра недвижимости, сведениям, документам и материалам, содержащимся в государственных информационных системах обеспечения градостроительной деятельности**	**До проведения публичных слушаний**
6.	**Принятие решения о проведении публичных слушаний администрацией Иркутского районного муниципального образования**	**Не позднее чем через десять дней со дня получения Проекта**
7.	**Проведение публичных слушаний по Проекту Комиссией**	**Не более одного месяца с момента оповещения жителей муниципального образования о проведении публичных слушаний до дня опубликования заключения о результатах публичных слушаний**
8.	Опубликование и размещение на официальном сайте Иркутского районного муниципального образования, в газете «Ангарские огни», на информационном стенде администрации Иркутского районного муниципального образования заключения о результатах публичных слушаний Комиссией	Не позднее дня окончания публичных слушаний по Проекту
9.	**Внесение изменений в Проект Комиссией с учетом результатов публичных слушаний и представление указанного Проекта администрации Иркутского районного муниципального образования**	После проведения публичных слушаний
10.	Принятие решения **администрацией Иркутского районного муниципального образования** о направлении Проекта в Думу Иркутского района или об отклонении Проекта и о направлении его на доработку с учетом заключения о результатах публичных слушаний	В течение десяти дней после представления Проекта

IV. Порядок направления в Комиссию предложений заинтересованных лиц по подготовке проекта внесения изменений в правила землепользования и застройки Ушаковского муниципального образования:

Прием предложений заинтересованных лиц по подготовке Проекта осуществляется:

- по адресу: 664007, г. Иркутск, ул. Декабрьских Событий, д. 119а, первый этаж, канцелярия;

- на адрес электронной почты администрации Иркутского района: adm@irkraion.ru, **с пометкой: «В комиссию по подготовке правил землепользования и застройки на территории Ушаковского муниципального образования».**

Телефон для справок: 8(3952) 718-022

ДУМА ИРКУТСКОГО РАЙОННОГО МО

Решение

Принято на заседании Думы от 29.08.2024г.
№68-487/рд г. Иркутск

О внесении изменений в Устав Иркутского районного муниципального образования

В целях приведения Устава Иркутского районного муниципального образования в соответствие с действующим законодательством, руководствуясь статьей 44 Федерального Закона от 06 октября 2003 года № 131-ФЗ «Об общих принципах организации местного самоуправления в Российской Федерации», статьями 25, 51, 53 Устава Иркутского районного муниципального образования, Дума Иркутского районного муниципального образования

РЕШИЛА:

1. Внести следующие изменения в Устав Иркутского районного муниципального образования, принятый решением Думы Иркутского района от 31 марта 1999 года №20-96/рд (в редакции от 26 июня 2023) (далее – Устав):

1) Часть 1 статьи 10 Устава дополнить пунктом 1.15 следующего содержания:

«1.15) создание муниципальной пожарной охраны.»;

2) Часть 2 статью 35 Устава дополнить пунктом 2.9.1 следующего содержания:

«2.9.1) приобретение им статуса иностранного агента;»;

3) В статье 49 Устава:

2.1) в части 3 статьи 49 после слов «субъектов Российской Федерации» дополнить словами «федеральных территорий»;

2.2) дополнить частью 5 следующего содержания:

«5. Лицам, замещающим муниципальные должности в КСП Иркутского района, гарантируется:

- оплата труда;

- ежегодный основной оплачиваемый отпуск и дополнительные ежегодные оплачиваемые отпуска;

- профессиональное развитие, в том числе получение дополнительного профессионального образования;

- медицинские и иные виды обязательного социального страхования;

- дополнительные гарантии в сфере пенсионного обеспечения, в том числе ежемесячная доплата к страховой пенсии по старости, страховой пенсии по инвалидности назначенным в соответствии с Федеральным законом от 28..12.2013 №400-ФЗ «О страховых пенсиях», пенсии, назначенной в соответствии с Законом Российской Федерации от 19.04.1991 №1032-1» «О занятости населения в Российской Федерации»;

- другие меры по материальному и социальному обеспечению, установленные муниципальными правовыми актами.».

4) статью 57 изложить в следующей редакции:

«Статья 57. Официальное обнародование муниципальных правовых актов

1. Обнародованию подлежат муниципальные правовые акты Иркутского района, в том числе соглашения, заключенные между органами местного самоуправления Иркутского района и иными органами местного самоуправления (далее в настоящей статье - соглашение), обнародование которых предусмотрено законодательством, муниципаль-

ными правовыми актами Иркутского района. Обнародование муниципальных правовых актов Иркутского района, в том числе соглашений, должно обеспечивать возможность ознакомления с ними граждан, за исключением муниципальных правовых актов Иркутского района или их отдельных положений, содержащих сведения, распространение которых ограничено федеральным законом.

2. Под обнародованием муниципального правового акта Иркутского района, в том числе соглашения, понимается:

1) официальное опубликование муниципального правового акта Иркутского района;

2) размещение муниципального правового акта в местах, доступных для неограниченного круга лиц (в помещениях государственных органов, органов местного самоуправления, государственных и муниципальных библиотек, других доступных для посещения местах);

3) размещение на официальном сайте Иркутского района в информационно-телекоммуникационной сети «Интернет».

3. Официальное опубликование муниципального правового акта Иркутского района, в том числе соглашения, осуществляется в периодических печатных изданий: газета «Ангарские огни». Указанное периодическое печатное издание является источниками официального опубликования муниципальных правовых актов Иркутского района.

4. Официальным опубликованием муниципального правового акта Иркутского района, в том числе соглашения, считается первая публикация его полного текста в из периодическом печатном издании, указанном в части 3 настоящей статьи, или первое размещение его полного текста в сетевом издании «Ангарские огни» (регистрационный номер и дата принятия решения о регистрации средства массовой информации: серия Эл N ФС77-86895 от 16 февраля 2024 года, доменное имя сайта в информационно-телекоммуникационной сети «Интернет»: ANGAROGNI.RU.

5. Муниципальные правовые акты, подлежащие официальному опубликованию, публикуются в течение 10 дней после подписания»

2. Поручить администрации Иркутского района обеспечить государственную регистрацию внесенных настоящим решением изменений в Устав Иркутского районного муниципального образования.

3. Опубликовать настоящее решение о внесении изменений в Устав Иркутского районного муниципального образования с реквизитами государственной регистрации в газете «Ангарские огни», разместить на официальном сайте www.irkraion.ru.

4. Настоящее решение вступает в силу с момента официального опубликования с реквизитами государственной регистрации.

5. Контроль исполнения настоящего решения возложить на постоянную комиссию по Уставу, Регламенту, депутатской деятельности, информационной политике и связям с общественностью.

Мэр Иркутского района ***Председатель Думы Иркутского района***
Л.П. Фролов ***А.Г.Панько***

Решение

Принято на заседании Думы от 29.08.2024г.
№68-488/рд г. Иркутск

О согласии населения

В соответствии со статьей 13 Федерального закона от 6 октября 2003 года № 131-ФЗ «Об общих принципах организации местного самоуправления в Российской Федерации», руководствуясь статьями 6, 25, 53 Устава Иркутского районного муниципального образования Иркутской области, рассмотрев результаты публичных слушаний по вопросу преобразования муниципальных образований Иркутского района и Иркутского районного муниципального образования Иркутской области путем их объединения без изменения границ иных муниципальных образований с созданием вновь образованного муниципального образования – Иркутский муниципальный округ Иркутской области от 13 августа 2024 года, Дума Иркутского районного муниципального образования,

РЕШИЛА:

1. Выразить согласие населения Иркутского районного муниципального образования Иркутской области с преобразованием муниципальных образований Иркутского района и Иркутского районного муниципального образования Иркутской области путем их объединения без изменения границ иных муниципальных образований с созданием вновь образованного муниципального образования – Иркутский муниципальный округ Иркутской области.

2. Настоящее решение вступает в силу с момента опубликования.

3. Настоящее решение опубликовать в газете «Ангарские огни», разместить на официальном сайте www.irkraion.ru.

4. Контроль исполнения настоящего решения возложить на постоянную комиссию по Уставу, Регламенту, депутатской деятельности, информационной политике и связям с общественностью.

Мэр Иркутского района ***Председатель Думы Иркутского района***
Л.П. Фролов ***А.Г.Панько***

Решение

Принято на заседании Думы от 29.08.2024г.
№68-489/рд г. Иркутск

О внесении в Законодательное Собрание Иркутской области проекта закона Иркутской области «О преобразовании всех поселений, входящих в состав Иркутского районного муниципального образования Иркутской области, путем их объединения»

В соответствии со статьей 13 Федерального закона от 06.10.2023 № 131-ФЗ «Об общих принципах организации местного самоуправления в Российской Федерации», статьей 44 Закона Иркутской области от 12.01.2010 № 1-оз «О правовых актах Иркутской области и правотворческой деятельности в Иркутской области», руководствуясь статьями 6, 25, 53 Устава Иркутского районного муниципального образования Иркутской области, Дума Иркутского районного муниципального образования

РЕШИЛА:

1. Поддержать решения

Думы Большереченского муниципального образования от 13.08.2024 № 30-1/дгп «О согласии населения по вопросу преобразования муниципальных образований Иркутского района и Иркутского районного муниципального образования Иркутской области путем их объединения без изменения границ иных муниципальных образований с созданием вновь образованного муниципального образования – Иркутский муниципальный округ Иркутской области»,

Думы Голоустненского муниципального образования от 31.07.2024 №33-119/РД «О согласии населения»,

Думы Гороховского муниципального образования от 08.08.2024 № 5-28-1 ДСП «О согласии населения»,

Думы Дзержинского муниципального образования от 14.08.2024 №23/102-дсп «О согласии населения»,

Думы Карлукского муниципального образования от 12.08.2024 №22-95/ДСП «О согласии населения»,

Думы Листвянского муниципального образования от 23.08.2024 № 104-дгп «О согласии населения по вопросу преобразования муниципальных образований Иркутского района и Иркутского районного муниципального образования Иркутской области путем их объединения без изменения границ иных муниципальных образований с созданием вновь образованного муниципального образования – Иркутский муниципальный округ Иркутской области»,

Думы Максимовского муниципального образования от 24.07.2024 № 24-52/дсп «О согласии населения»,

Думы Мамонского муниципального образования от 06.08.2024 № 23-91/д «О согласии населения»,

Думы Марковского муниципального образования от 13.08.2024 №33-157Дгп «О выражении согласия населения на преобразование муниципальных образований Иркутского района и Иркутского районного муниципального образования Иркутской области путем их объединения без изменения границ иных муниципальных образований с созданием вновь образованного муниципального образования – Иркутский муниципальный округ Иркутской области»,

Думы Молодежного сельского поселения Иркутского муниципального района Иркутской области от 16.08.2024 № 07-01/дсп «О согласии населения»,

Думы Оёкского муниципального образования от 31.07.2024 № 23-37/Д/сп «О согласии населения Оекского муниципального образования с преобразованием муниципальных образований Иркутского района и Иркутского районного муниципального образования Иркутской области путем их объединения без изменения границ иных муниципальных образований с созданием вновь образованного муниципального образования – Иркутский муниципальный округ Иркутской области»,

Думы Ревякинского муниципального образования от 15.08.2024 № 37-130/дсп «О согласии населения Ревякинского муниципального образования с преобразованием муниципальных образований Иркутского района и Иркутского районного муниципального образования Иркутской области путем их объединения без изменения границ иных муниципальных образований с созданием вновь образованного муниципального образования – Иркутский муниципальный округ Иркутской области»,

Думы Смоленского муниципального образования от 12.08.2024 № 24-63/дсп «О согласии населения»,

Думы Сосновоборского муниципального образования от 14.08.2024 №30-147/Дсп «О согласии населения»,

Думы Уриковского муниципального образования от 08.08.2024 № 182-739/дсп «О согласии населения Уриковского сельского поселения Иркутского муниципального района Иркутской области»,

Думы Усть-Балейского муниципального образования от 25.07.2024 № 25-83-5/дсп «О согласии населения с преобразованием муниципальных образований Иркутского района и Иркутского районного муниципального образования Иркутской области путем их объединения без изменения границ иных муниципальных образований с созданием вновь образованного муниципального образования – Иркутский муниципальный округ Иркутской области»,

Думы Усть-Кудинского муниципального образования от 12.08.2024 № 22-60/дсп «О согласии населения с преобразованием муниципальных образований Иркутского района и Иркутского районного муниципального образования Иркутской области путем их объединения без изменения границ иных муниципальных образований с созданием вновь образованного муниципального образования – Иркутский муниципальный округ Иркутской области»,

Думы Ушаковского муниципального образования от 08.08.2024 №30 «О согласии населения Ушаковского муниципального образования с преобразованием муниципальных образований Иркутского района и Иркутского районного муниципального образования Иркутской области путем их объединения без изменения границ иных муниципальных образований с созданием вновь образованного муниципального образования – Иркутский муниципальный округ Иркутской области»,

Думы Хомутовского муниципального образования от 15.08.2024 №28-134/д «О согласии населения»,

Думы Ширяевского муниципального образования от 09.08.2024 № 31-103/ДСП «О согласии населения»,

Думы Иркутского районного муниципального образования от 29.08.2024 № 68-489/рд «О согласии населения»,

выражающие согласие населения каждого из муниципальных образований на преобразование муниципальных образований Иркутского района и Иркутского районного муниципального образования Иркутской области путем их объединения без изменения границ иных муниципальных образований с созданием вновь образованного муниципального образования – Иркутской муниципальный округ Иркутской области.

2. Внести на рассмотрение Законодательного Собрания Иркутской области прилагаемый проект закона Иркутской области «О преобразовании всех поселений, входящих в состав Иркутского районного муниципального образования Иркутской области, путем их объединения».

3. Определить докладчиком законодательной инициативы Председателя Думы Иркутского районного муниципального образования.

4. Настоящее решение вступает в силу с момента опубликования.

5. Настоящее решение опубликовать в газете «Ангарские огни», разместить на официальном сайте www.irkraion.ru.

6. Контроль исполнения настоящего решения возложить на постоянную комиссию по Уставу, Регламенту, депутатской деятельности, информационной политике и связям с общественностью.

Мэр Иркутского района ***Председатель Думы Иркутского района***
Л.П. Фролов ***А.Г.Панько***

Приложение
к Решению Думы
№ 68-489/рд от 29.08.2024г.
Вносится Думой Иркутского районного
муниципального образования

ЗАКОН
ИРКУТСКОЙ ОБЛАСТИ
О ПРЕОБРАЗОВАНИИ ВСЕХ ПОСЕЛЕНИЙ, ВХОДЯЩИХ В СОСТАВ ИРКУТСКОГО РАЙОННОГО МУНИЦИПАЛЬНОГО ОБРАЗОВАНИЯ ИРКУТСКОЙ ОБЛАСТИ, ПУТЕМ ИХ ОБЪЕДИНЕНИЯ

Статья 1. Преобразование муниципальных образований Иркутского района Иркутской области

1. В соответствии с частью 31-1 статьи 13 Федерального закона от 6 октября 2003 года № 131-ФЗ «Об общих принципах организации местного самоуправления в Российской Федерации» (далее - Федеральный закон «Об общих принципах организации мест-

ного самоуправления в Российской Федерации») преобразовать путем объединения следующие поселения, входящие в состав Иркутского районного муниципального образования Иркутской области:

1) Большереченское муниципальное образование;
2) Голоустненское муниципальное образование;
3) Гороховское сельское поселение Иркутского муниципального района Иркутской области;
4) Дзержинское сельское поселение Иркутского муниципального района Иркутской области;
5) Карлукское сельское поселение Иркутского муниципального района Иркутской области;
6) Листвянское муниципальное образование;
7) Максимовское муниципальное образование;
8) Мамонское муниципальное образование;
9) Марковское городское поселение Иркутского муниципального района Иркутской области;
10) Молодежное сельское поселение Иркутского муниципального района Иркутской области;
11) Никольское муниципальное образование;
12) Оёкское сельское поселение Иркутского муниципального района Иркутской области;
13) Ревякинское муниципальное образование;
14) Смоленское сельское поселение Иркутского муниципального района Иркутской области;
15) Сосновоборское сельское поселение Иркутского муниципального района Иркутской области;
16) Уриковское сельское поселение Иркутского муниципального района Иркутской области;
17) Усть-Балейское муниципальное образование;
18) Усть-Кудинское муниципальное образование;
19) Ушаковское сельское поселение Иркутского муниципального района Иркутской области;
20) Хомутовское сельское поселение Иркутского муниципального района Иркутской области;
21) Ширяевское сельское поселение Иркутского муниципального района Иркутской области;

2. Предусмотренное частью 1 настоящей статьи преобразование муниципальных образований влечет создание вновь образованного муниципального образования – Иркутский муниципальный округ Иркутской области.

Считать вновь образованный Иркутский муниципальный округ Иркутской области созданным с 1 ноября 2024 года.

3. Преобразование муниципальных образований, предусмотренное настоящим Законом, осуществляется в целях ускорения социально-экономического развития муниципальных образований и повышения уровня жизни проживающего в них населения.

4. Иркутское районное муниципальное образование Иркутской области, а также поселения, указанные в части 1 настоящей статьи (далее - преобразуемые муниципальные образования), утрачивают статус муниципального образования.

5. Создание вновь образованного Иркутского муниципального округа Иркутской области не влечет за собой изменение статуса населенных пунктов, входящих в состав преобразуемых муниципальных образований, а также изменение или прекращение предоставления мер социальной поддержки, установленных действующим законодательством для отдельных категорий граждан.

Статья 2. Статус и наименование вновь образованного муниципального образования

1. В соответствии с частью 11 статьи 10 Федерального закона «Об общих принципах организации местного самоуправления в Российской Федерации» наделить вновь образованный Иркутский муниципальный округ Иркутской области статусом муниципального округа с административным центром в городе Иркутске.

2. Предусмотренное настоящим Законом наименование Иркутский муниципальный округ Иркутской области устанавливается для вновь образованного муниципального образования на период до вступления в силу устава вновь образованного муниципального образования. В дальнейшем наименование вновь образованного муниципального образования определяется его уставом в соответствии с требованиями статьи 91 Федерального закона «Об общих принципах организации местного самоуправления в Российской Федерации».

Статья 3. Территория и границы вновь образованного Иркутского муниципального округа Иркутской области

1. В соответствии с частью 2 статьи 10 Федерального закона «Об общих принципах организации местного самоуправления в Российской Федерации» установить границы вновь образованного Иркутского муниципального округа Иркутской области в границах Иркутского районного муниципального образования, образованного в соответствии с Законом Иркутской области от 16 декабря 2004 года № 94-оз «О статусе и границах муниципальных образований Иркутского района Иркутской области» и наделенного статусом муниципального района, в соответствии с описанием согласно приложению к настоящему Закону.

2. Установить границы Иркутского района Иркутской области как административно-территориального образования Иркутской области в границах вновь образованного Иркутского муниципального округа Иркутской области.

Статья 4. Формирование органов местного самоуправления вновь образованного Иркутского муниципального округа Иркутской области

1. Формирование органов местного самоуправления вновь образованного Иркутского муниципального округа Иркутской области осуществляется в соответствии с законодательством Российской Федерации и законами Иркутской области.

Выборы в органы местного самоуправления вновь образованного Иркутского муниципального округа Иркутской области в соответствии с частью 5 статьи 34 Федерального закона «Об общих принципах организации местного самоуправления в Российской Федерации» назначаются избирательной комиссией, на которую в установленном порядке возложены полномочия избирательной комиссии, организующей подготовку и проведение выборов в органы местного самоуправления вновь образованного Иркутского муниципального округа Иркутской области (далее - избирательная комиссия).

Выборы в органы местного самоуправления вновь образованного Иркутского муниципального округа Иркутской области должны быть проведены не позднее чем через один год со дня его создания.

Материально-техническое обеспечение проведения выборов в представительный орган первого созыва вновь образованного Иркутского муниципального округа Иркутской области и выборов первого главы данного муниципального образования осуществляется за счет средств областного бюджета.

Схема избирательных округов при проведении выборов в представительный орган первого созыва вновь образованного Иркутского муниципального округа Иркутской области утверждается избирательной комиссией в день принятия ею решения о назначении указанных выборов.

2. Представительный орган первого созыва вновь образованного Иркутского муниципального округа Иркутской области состоит 26 депутатов, избираемых населением по одномандатным избирательным округам на муниципальных выборах на основе всеобщего равного и прямого избирательного права при тайном голосовании сроком на пять лет.

Представительный орган первого созыва вновь образованного Иркутского муниципального округа Иркутской области собирается на первое заседание не позднее 30 дней со дня его избрания в правомочном составе. Первое заседание представительного органа первого созыва вновь образованного Иркутского муниципального округа Иркутской области правомочно, если на нем присутствует не менее 50 процентов от числа избранных депутатов.

Председатель избирательной комиссии созывает первое заседание представительного органа первого созыва вновь образованного Иркутского муниципального округа Иркутской области и открывает это заседание.

До избрания председателя первое заседание представительного органа первого созыва вновь образованного Иркутского муниципального округа Иркутской области ведет старейший по возрасту депутат.

Председатель представительного органа первого созыва вновь образованного Иркутского муниципального округа Иркутской области считается избранным, если за его избрание проголосовало более половины от установленной численности депутатов данного представительного органа.

3. Первый глава вновь образованного Иркутского муниципального округа Иркутской области избирается на муниципальных выборах на основе всеобщего равного и прямого избирательного права при тайном голосовании сроком на пять лет и возглавляет местную администрацию.

Первый глава вновь образованного Иркутского муниципального округа Иркутской области вступает в должность в день, следующий за днем принятия избирательной комиссией решения о регистрации первого главы вновь образованного Иркутского муниципального округа Иркутской области.

Статья 5. Правопреемство при создании вновь образованного Иркутского муниципального округа Иркутской области

1. Органы местного самоуправления вновь образованного Иркутского муниципального округа Иркутской области в соответствии со своей компетенцией являются правопреемниками органов местного самоуправления преобразуемых муниципальных образований в отношениях с государственными органами, органами местного самоуправления, физическими и юридическими лицами. Вопросы правопреемства подлежат урегулированию муниципальными правовыми актами вновь образованного Иркутского муниципального округа Иркутской области.

2. Органы местного самоуправления вновь образованного Иркутского муниципального округа Иркутской области являются правопреемниками органов местного самоуправления преобразуемых муниципальных образований в отношениях, связанных с пенсионным обеспечением лиц, замещавших должности муниципальной службы либо осуществлявших полномочия выборных должностных лиц местного самоуправления на постоянной основе в преобразуемых муниципальных образованиях и приобретших на дату вступления в силу настоящего Закона право на пенсию за выслугу лет либо на ежемесячную доплату к страховой пенсии по старости, страховой пенсии по инвалидности, назначенным в соответствии с Федеральным законом от 28 декабря 2013 года № 400-ФЗ «О страховых пенсиях», пенсии, назначенной в соответствии с Законом Российской Федерации от 19 апреля 1991 года № 1032-1 «О занятости населения в Российской Федерации», выплачиваемые за счет средств бюджетов преобразуемых муниципальных образований в соответствии с законодательством.

3. До урегулирования муниципальными правовыми актами вновь образованного Иркутского муниципального округа Иркутской области вопросов правопреемства в отношении органов местных администраций, муниципальных учреждений, предприятий и организаций, ранее созданных органами местного самоуправления преобразуемых муниципальных образований или с их участием, соответствующие органы местных администраций, муниципальные учреждения, предприятия и организации продолжают осуществлять свою деятельность с сохранением их прежней организационно-правовой формы.

Статья 6. Полномочия органов местного самоуправления преобразуемых муниципальных образований после дня создания вновь образованного Иркутского муниципального округа Иркутской области

1. До формирования органов местного самоуправления вновь образованного Иркутского муниципального округа Иркутской области полномочия по решению вопросов местного значения и иные полномочия органов местного самоуправления вновь образованного Иркутского муниципального округа Иркутской области, предусмотренные Федеральным законом «Об общих принципах организации местного самоуправления в Российской Федерации», иными федеральными законами, законами Иркутской области, на соответствующих территориях осуществляют органы местного самоуправления, которые на день создания вновь образованного Иркутского муниципального округа Иркутской области осуществляли соответствующие полномочия.

2. Представительные органы преобразуемых муниципальных образований осуществляют полномочия по решению вопросов местного значения и иные полномочия представительного органа муниципального образования, предусмотренные Федеральным законом «Об общих принципах организации местного самоуправления в Российской Федерации», иными федеральными законами, законами Иркутской области, до дня проведения первого заседания представительного органа первого созыва вновь образованного Иркутского муниципального округа Иркутской области.

В случае если полномочия представительного органа поселения, указанного в части 1 статьи 1 настоящего Закона, прекращены досрочно до дня проведения первого заседания представительного органа первого созыва вновь образованного Иркутского муниципального округа Иркутской области, то его полномочия по решению вопросов местного значения и иные полномочия представительного органа поселения, предусмотренные Федеральным законом «Об общих принципах организации местного самоуправления в Российской Федерации», иными федеральными законами, законами Иркутской области, до дня проведения первого заседания представительного органа первого созыва вновь образованного Иркутского муниципального округа Иркутской

области осуществляет представительный орган Иркутского районного муниципального образования Иркутской области.

3. Главы преобразуемых муниципальных образований осуществляют полномочия по решению вопросов местного значения и иные полномочия главы муниципального образования, предусмотренные Федеральным законом «Об общих принципах организации местного самоуправления в Российской Федерации», иными федеральными законами, законами Иркутской области, до дня вступления в должность первого главы вновь образованного Иркутского муниципального округа Иркутской области.

4. Местные администрации преобразуемых муниципальных образований осуществляют полномочия по решению вопросов местного значения и иные полномочия местной администрации, предусмотренные Федеральным законом «Об общих принципах организации местного самоуправления в Российской Федерации», иными федеральными законами, законами Иркутской области, до дня формирования местной администрации вновь образованного Иркутского муниципального округа Иркутской области.

5. Контрольно-счетные органы преобразуемых муниципальных образований осуществляют полномочия, предусмотренные Федеральным законом от 7 февраля 2011 года № 6-ФЗ «Об общих принципах организации и деятельности контрольно-счетных органов субъектов Российской Федерации, федеральных территорий и муниципальных образований», другими федеральными законами и иными нормативными правовыми актами Российской Федерации, законами Иркутской области, муниципальными нормативными правовыми актами, до дня формирования контрольно-счетного органа вновь образованного Иркутского муниципального округа Иркутской области.

6. До формирования органов местного самоуправления вновь образованного Иркутского муниципального округа Иркутской области органы местного самоуправления преобразуемых муниципальных образований в пределах своей компетенции в установленном порядке принимают муниципальные правовые акты.

Статья 7. Действие на территории вновь образованного Иркутского муниципального округа Иркутской области муниципальных правовых актов преобразуемых муниципальных образований

Муниципальные правовые акты, принятые органами местного самоуправления преобразуемых муниципальных образований до дня создания вновь образованного Иркутского муниципального округа Иркутской области, а также в период до формирования органов местного самоуправления вновь образованного Иркутского муниципального округа Иркутской области, действуют на соответствующей территории до дня признания их утратившими силу (отмены) в части, не противоречащей федеральным законам и иным нормативным правовым актам Российской Федерации, Уставу Иркутской области, законам и иным нормативным правовым актам Иркутской области, а также уставу и иным муниципальным правовым актам вновь образованного Иркутского муниципального округа Иркутской области.

Статья 8. Осуществление бюджетного процесса при преобразовании муниципальных образований

1. Полномочия по внесению изменений в решения о бюджетах преобразуемых муниципальных образований до дня проведения первого заседания представительного органа первого созыва вновь образованного Иркутского муниципального округа Иркутской области осуществляют представительные органы соответствующих преобразуемых муниципальных образований.

Со дня проведения первого заседания представительного органа первого созыва вновь образованного Иркутского муниципального округа Иркутской области полномочия по внесению изменений в решения о бюджетах преобразуемых муниципальных образований осуществляет представительный орган первого созыва вновь образованного Иркутского муниципального округа Иркутской области.

2. Полномочия по исполнению бюджетов преобразуемых муниципальных образований до формирования местной администрации вновь образованного Иркутского муниципального округа Иркутской области осуществляют местные администрации соответствующих преобразуемых муниципальных образований.

Со дня формирования местной администрации вновь образованного Иркутского муниципального округа Иркутской области полномочия по исполнению бюджетов преобразуемых муниципальных образований осуществляет местная администрация вновь образованного Иркутского муниципального округа Иркутской области.

3. Полномочия по составлению и представлению годовых отчетов об исполнении бюджетов преобразуемых муниципальных образований до формирования местной администрации вновь образованного Иркутского муниципального округа Иркутской области осуществляют местные администрации соответствующих преобразуемых муниципальных образований.

Со дня формирования местной администрации вновь образованного Иркутского муниципального округа Иркутской области полномочия по составлению и представлению годовых отчетов об исполнении бюджетов преобразуемых муниципальных образований осуществляет местная администрация вновь образованного Иркутского муниципального округа Иркутской области раздельно по каждому преобразуемому муниципальному образованию.

4. Полномочия по рассмотрению и утверждению годовых отчетов об исполнении бюджетов преобразуемых муниципальных образований до дня проведения первого заседания представительного органа первого созыва вновь образованного Иркутского муниципального округа Иркутской области осуществляют представительные органы соответствующих преобразуемых муниципальных образований.

Со дня проведения первого заседания представительного органа первого созыва вновь образованного Иркутского муниципального округа Иркутской области полномочия по рассмотрению и утверждению годовых отчетов об исполнении бюджетов преобразуемых муниципальных образований осуществляет представительный орган первого созыва вновь образованного Иркутского муниципального округа Иркутской области раздельно по каждому преобразуемому муниципальному образованию.

5. Составление проекта бюджета вновь образованного Иркутского муниципального округа Иркутской области на 2026 и на плановый период 2027 и 2028 годов до формирования местной администрации вновь образованного Иркутского муниципального округа Иркутской области осуществляется администрацией Иркутского районного муниципального образования в порядке, установленном бюджетным законодательством Российской Федерации для муниципального образования.

6. Бюджет вновь образованного Иркутского муниципального округа Иркутской области на 2026 год и на плановый период 2027 и 2028 годов утверждается представительным органом первого созыва вновь образованного Иркутского муниципального округа Иркутской области.

7. Расчет средств, передаваемых в 2025 году из бюджетов бюджетной системы Российской Федерации, производится раздельно по каждому преобразуемому муниципальному образованию в соответствии с бюджетным законодательством Российской Федерации.

8. Начиная с 1 января 2026 года в межбюджетных отношениях с бюджетами бюджетной системы Российской Федерации бюджет вновь образованного Иркутского муниципального округа Иркутской области учитывается как единый бюджет муниципального округа.

Статья 9. Заключительные и переходные положения

1. Настоящий Закон вступает по истечении десяти календарных дней после дня его официального опубликования, за исключением абзаца первого части 2, абзаца первого части 3 статьи 4 настоящего Закона, которые вступают в силу по истечении одного месяца после вступления в силу настоящего Закона в случае отсутствия инициативы граждан о проведении местного референдума по вопросу определения структуры органов местного самоуправления вновь образованного Иркутского муниципального округа Иркутской области.

2. Со дня вступления в силу настоящего Закона и по 31 декабря 2025 года включительно устанавливается переходный период, в течение которого осуществляется формирование органов местного самоуправления вновь образованного Иркутского муниципального округа Иркутской области, а также урегулирование иных вопросов, предусмотренных настоящим Законом.

Организационное и материально-техническое обеспечение деятельности органов и должностных лиц местного самоуправления вновь образованного Иркутского муниципального округа Иркутской области и мероприятий, связанных с преобразованием муниципальных образований, предусмотренным настоящим Законом, до окончания переходного периода осуществляется за счет средств бюджетов преобразуемых муниципальных образований.

3. Признать утратившими силу со дня вступления в силу настоящего Закона:

1) Закон Иркутской области от 16 декабря 2004 года № 94-оз «О статусе и границах муниципальных образований Иркутского района Иркутской области» (Ведомости Законодательного собрания Иркутской области, 2004, № 3, т. 1);

2) Закон Иркутской области от 9 апреля 2007 года № 13-оз «О внесении изменений в Закон Иркутской области «О статусе и границах муниципальных образований Иркутского района Иркутской области» (Ведомости Законодательного собрания Иркутской области, 2007, № 30, т. 1);

3) Закон Иркутской области от 8 октября 2010 года № 82-ОЗ «О распространении действия Закона Иркутской области «О статусе и границах муниципальных образований Иркутского района Иркутской области» на всю территорию нового субъекта Российской Федерации - Иркутской области и внесении изменений в приложения 11 и 21 данного Закона» (Ведомости Законодательного собрания Иркутской области, 2010, № 24, т. 3);

4) Закон Иркутской области от 6 ноября 2012 года № 106-ОЗ «О внесении изменений в Закон Иркутской области «О статусе и границах муниципальных образований Иркутского района Иркутской области» (Ведомости Законодательного собрания Иркутской области, 2012, № 48);

5) статью 8 Закона Иркутской области от 6 апреля 2023 года № 29-ОЗ «Об упразднении отдельных населенных пунктов Иркутской области и о внесении изменений в отдельные законы Иркутской области» (Ведомости Законодательного собрания Иркутской области, 2023, № 65).

КУМИ ИРКУТСКОГО РАЙОННОГО МО

Сообщение о возможном установлении публичного сервитута на земельном участке согласно прилагаемой схеме.

1. Орган, рассматривающий ходатайство об установлении публичного сервитута: администрация Иркутского районного муниципального образования.

2. Цель установления публичного сервитута: для строительства объекта электросетевого хозяйства «КТП 10/0,4 кВ № 1-2426 с ВЛ-0,4 кВ и линейным ответвлением от ВЛ 10 кВ «Черемушки-Бургаз» (ТР 5875/23)» необходимого для подключения (технологического присоединения) к сетям инженерно-технического обеспечения, ходатайство акционерного общества «Иркутская электросетевая компания».

3. Публичный сервитут площадью 210 кв.м., расположен по адресу: Иркутская область, Иркутский район, Ревякинское сельское поселение на землях, государственная собственность на которые не разграничена, в границах согласно приложению.

4. Ознакомиться с поступившим ходатайством об установлении публичного сервитута и прилагаемым к нему описанием местоположения границ публичного сервитута, подать заявление об учете прав на земельные участки: 664007, г. Иркутск, ул. Декабрьских Событий, д. 119а, этаж 2, каб. 211, вторник, четверг с 08-00 до 17-00, перерыв с 12-00 до 12-48. Срок подачи заявлений об учете прав на земельные участки: 15 календарных дней со дня опубликования настоящего сообщения.

5. Настоящее сообщение подлежит опубликованию в газете «Ангарские огни», размещению в информационно-телекоммуникационной сети «Интернет» на официальном сайте Иркутского районного муниципального образования www.irkraion.ru.

6. Публичный сервитут необходим для строительства объекта электросетевого хозяйства «КТП 10/0,4 кВ № 1-2426 с ВЛ-0,4 кВ и линейным ответвлением от ВЛ 10 кВ «Черемушки-Бургаз» (ТР 5875/23)», необходимого для подключения (технологического присоединения) к сетям инженерно-технического обеспечения.

7. Правообладатели земельных участков, в отношении которых испрашивается публичный сервитут, если их права не зарегистрированы в Едином государственном реестре недвижимости, в течение пятнадцати дней со дня опубликования сообщения, подают в администрацию Иркутского районного муниципального образования заявление об учете их прав (обременений прав) на земельные участки с приложением копий документов, подтверждающих эти права (обременения прав).

8. Выбор места размещения линейного объекта обусловлен технологическими требованиями, экономической целесообразностью и минимально возможными пересечениями с земельными участками, находящимися в частной собственности.

Определение границ публичного сервитута выполнялось аналогично требованиям об определении размеров земельных участков для размещения воздушных линий электропередачи и опор линий связи, обслуживающих электрические сети согласно постановлению от 11.08.2003 № 486 «Об утверждении Правил определения размеров земельных участков для размещения воздушных линий электропередачи и опор линий связи, обслуживающих электрические сети».

9. Описание местоположения границ публичного сервитута: схема расположения границ публичного сервитута приложение к настоящему сообщению.

Председатель Комитета М.П. Халтаева

Приложение 1 к
постановлению Администрации
муниципального образования
Иркутского района
№ от « » 2024 г.

Схема границ публичного сервитута

Общая площадь испрашиваемого публичного сервитута – 210 кв.м.		
Публичный сервитут испрашивается в отношении земельного участка, государственная собственность на который не разграничена (категория земель – земли населенных пунктов) - 210 кв.м.		
Обозначение характерных точек границ	**Координаты**	
	X	**Y**
1	417358.62	3356475.74
2	417347.99	3356518.50
3	417343.62	3356517.40
4	417355.16	3356470.63
1	417358.62	3356475.74

Площадь	Цель установления публичного сервитута
210 кв.м.	Для строительства объекта электросетевого хозяйства КТП 10/0,4 кВ №1-2426 с ВЛ-0,4 кВ и линейным ответвлением от ВЛ 10 кВ "Черемушки-Бургаз" (ТР 5875/23) необходимого для подключения (технологического присоединения) к сетям инженерно-технического обеспечения.

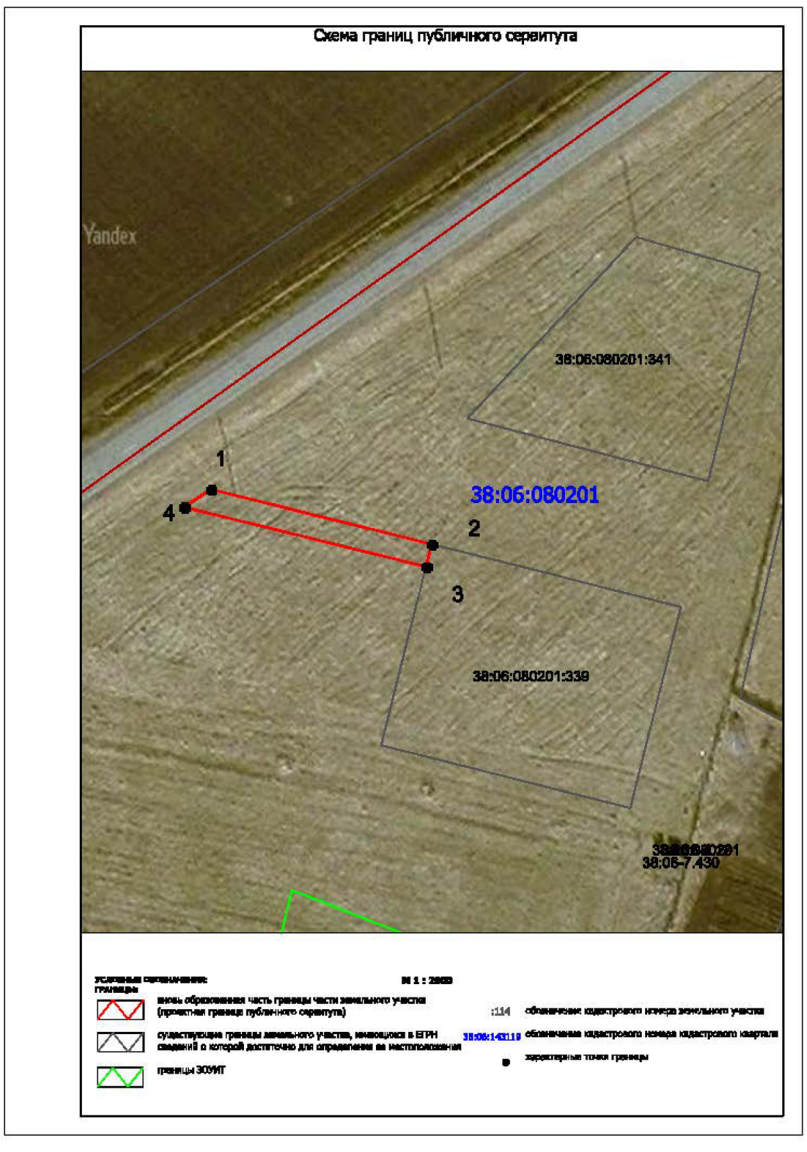

Заместитель Мэра по жизнеобеспечению _____ **Ю.Р. Витер**

Сообщение о возможном установлении публичного сервитута на земельном участке, согласно прилагаемой схеме.

1. Орган, рассматривающий ходатайство об установлении публичного сервитута: администрация Иркутского районного муниципального образования.

2. Цель установления публичного сервитута: для прокладки, переустройства, переноса инженерных коммуникаций, их эксплуатации в границах полос отвода и придорожных полос автомобильных дорог и для эксплуатации объекта электросетевого хозяйства «КТП 10/0,4 кВ с ВЛ-0,4 кВ и линейным ответвлением от ВЛ 10 кВ «Хомутово-Турская», юго-восточнее поля «Подувал», ходатайство акционерного общества «Иркутская электросетевая компания».

3. Публичный сервитут площадью 59 кв.м., расположен по адресу: Иркутская область, Иркутский район, в границах согласно приложению, в том числе:

- на части земельного участка с кадастровым номером 38:06:100801:13919, расположенного по адресу: Иркутская область, Иркутский район, площадью 37 кв.м.,

- на землях, государственная собственность на которые не разграничена, расположенных по адресу: Иркутская область, Иркутский район, площадью 22 кв.м.

4. Ознакомиться с поступившим ходатайством об установлении публичного сервитута и прилагаемым к нему описанием местоположения границ публичного сервитута, подать заявление об учете прав на земельные участки: 664007, г. Иркутск, ул. Декабрьских Событий, д. 119а, этаж 2, каб. 211, вторник, четверг с 08-00 до 17-00, перерыв с 12-00 до 12-48. Срок подачи заявлений об учете прав на земельные участки: 15 календарных дней со дня опубликования настоящего сообщения.

5. Настоящее сообщение подлежит опубликованию в газете «Ангарские огни», размещению в информационно-телекоммуникационной сети «Интернет» на официальном сайте Иркутского районного муниципального образования www.irkraion.ru

6. Публичный сервитут необходим для прокладки, переустройства, переноса инженерных коммуникаций, их эксплуатации в границах полос отвода и придорожных полос автомобильных дорог и для эксплуатации объекта электросетевого хозяйства «КТП 10/0,4 кВ с ВЛ-0,4 кВ и линейным ответвлением от ВЛ 10 кВ «Хомутово-Турская», юго-восточнее поля «Подувал».

7. Правообладатели земельных участков, в отношении которых испрашивается публичный сервитут, если их права не зарегистрированы в Едином государственном реестре недвижимости, в течение пятнадцати дней со дня опубликования сообщения, подают в администрацию Иркутского районного муниципального образования заявление об учете их прав (обременений прав) на земельные участки с приложением копий документов, подтверждающих эти права (обременения прав).

8. Выбор места размещения линейного объекта обусловлен технологическими требованиями, экономической целесообразностью и минимально возможными пересечениями с земельными участками, находящимися в частной собственности.

Определение границ публичного сервитута выполнялось аналогично требованиям об определении размеров земельных участков для размещения воздушных линий электропередачи и опор линий связи, обслуживающих электрические сети согласно постановлению от 11.08.2003 № 486 «Об утверждении Правил определения размеров земельных участков для размещения воздушных линий электропередачи и опор линий связи, обслуживающих электрические сети».

9. Описание местоположения границ публичного сервитута: схема расположения границ публичного сервитута приложение к настоящему сообщению.

Председатель Комитета М.П. Халтаева

Приложение 1
к постановлению администрации Иркутского
районного муниципального образования
от «___»_____2024 г №_____

СХЕМА РАСПОЛОЖЕНИЯ ГРАНИЦ ПУБЛИЧНОГО СЕРВИТУТА

Условный номер земельного участка :ЗУ					
Площадь испрашиваемого публичного сервитута 59 м^2 в том числе					
Площадь испрашиваемого публичного сервитута на земельном участке с кадастровым номером 38:06:100801:13919 -37 кв.м; категория земель – земли населенных пунктов					
Площадь испрашиваемого публичного сервитута на неразграниченных землях – 22 кв.м; категория земель – земли населенных пунктов					
Обозначение характерных точек границ	Координаты, м		Обозначение характерных точек границ	Координаты, м	
	X	Y		X	Y
1	2	3	4	5	6
1	407995.92	3342393.48	31	407727.79	3342291.64
2	407995.27	3342394.25	32	407728.44	3342290.87
3	407992.11	3342391.40	29	407729.22	3342291.53
4	407992.78	3342390.66			
1	407995.92	3342393.48	33	407704.44	3342269.46
			34	407703.75	3342270.25
5	407973.38	3342373.51	35	407700.73	3342267.59
6	407969.93	3342370.61	36	407701.38	3342266.82
7	407969.28	3342371.39	33	407704.44	3342269.46
8	407972.76	3342374.30			
5	407973.38	3342373.51	37	407964.75	3342364.86
			38	407967.20	3342367.02
9	407960.92	3342362.66	39	407964.94	3342369.73
10	407960.27	3342363.43	40	407962.51	3342367.62
11	407956.99	3342360.76	37	407964.75	3342364.86
12	407957.64	3342359.99			
9	407960.92	3342362.66	41	407888.97	3342301.36
			42	407886.78	3342297.99
13	407933.39	3342341.69	43	407883.44	3342299.74
14	407935.02	3342339.81	44	407883.96	3342300.59
15	407934.25	3342339.17	45	407886.46	3342299.27
16	407932.63	3342341.03	46	407888.12	3342301.88
13	407933.39	3342341.69	41	407888.97	3342301.36
17	407915.65	3342323.12	47	407861.44	3342285.08
18	407915.00	3342323.89	48	407861.34	3342286.08
19	407914.23	3342323.24	49	407857.52	3342285.53
20	407914.88	3342322.47	50	407857.22	3342289.20
17	407915.65	3342323.12	51	407856.22	3342289.19
			52	407856.44	3342285.19
21	407827.22	3342316.21	53	407857.09	3342284.42
22	407826.57	3342316.98	47	407861.44	3342285.08
23	407825.79	3342316.33			
24	407826.44	3342315.56	54	407794.13	3342345.81
21	407827.22	3342316.21	55	407794.73	3342349.37
			56	407794.08	3342350.14
25	407759.49	3342318.46	57	407790.14	3342350.16
26	407758.84	3342319.23	58	407790.14	3342349.16
27	407758.06	3342318.57	59	407793.63	3342349.07
28	407758.71	3342317.80	60	407793.14	3342345.95
25	407759.49	3342318.46	54	407794.13	3342345.81
29	407729.22	3342291.53			
30	407728.57	3342292.30			
Система координат МСК-38, зона 3					

Площадь, кв.м.	Цель установления публичного сервитута
59	для прокладки, переустройства, переноса инженерных коммуникаций, их эксплуатации в границах полос отвода и придорожных полос автомобильных дорог и для эксплуатации объекта электросетевого хозяйства «КТП 10/0,4 кВ с ВЛ-0,4 кВ и линейным ответвлением от ВЛ 10 кВ "Хомутово-Турская", юго-восточнее поля "Подувал"



Заместитель Мэра по жизнеобеспечению Ю.Р. Витер

Сообщение о возможном установлении публичного сервитута на земельном участке согласно прилагаемой схеме.

1. Орган рассматривающий ходатайство об установлении публичного сервитута: администрация Иркутского районного муниципального образования.

2. Цель установления публичного сервитута: для эксплуатации объекта электросетевого хозяйства «Эл. сеть падь Змеевка» и для прокладки, переустройства, переноса инженерных коммуникаций, их эксплуатации в границах полос отвода и придорожных полос автомобильных дорог, ходатайство акционерного общества «Иркутская электросетевая компания».

3. Публичный сервитут площадью 109 кв.м., расположенный по адресу: Иркутская область, Иркутский район Хомутовское муниципальное образование в границах согласно приложению 1, в том числе:

- на части земельного участка с кадастровым номером 38:06:080607:435, расположенного по адресу: Иркутская обл., Иркутский р-н, площадью 8 кв.м.;
- на части земельного участка с кадастровым номером 38:06:080607:408, расположенного по адресу: Иркутская обл., Иркутский р-н, площадью 1 кв.м.;
- на части земельного участка с кадастровым номером 38:06:080607:436, расположенного по адресу: Иркутская обл., Иркутский р-н, площадью 1 кв.м.;
- на части земельного участка с кадастровым номером 38:06:080607:445, расположенного по адресу: Иркутская обл., Иркутский р-н, площадью 5 кв.м.;
- на части земельного участка с кадастровым номером 38:06:080607:433, расположенного по адресу: Иркутская обл., Иркутский р-н, площадью 4 кв.м.;
- на части земельного участка с кадастровым номером 38:06:080607:405, расположенного по адресу: Иркутская обл., Иркутский р-н, площадью 1 кв.м.;
- на части земельного участка с кадастровым номером 38:06:080607:404, расположенного по адресу: Иркутская обл., Иркутский р-н, площадью 1 кв.м.;
- на части земельного участка с кадастровым номером 38:06:080607:419, расположенного по адресу: Иркутская обл., Иркутский р-н, площадью 5 кв.м.;
- на части земельного участка с кадастровым номером 38:06:080607:431, расположенного по адресу: Иркутская обл., Иркутский р-н, площадью 2 кв.м.;
- на части земельного участка с кадастровым номером 38:06:080607:455, расположенного по адресу: Иркутская обл., Иркутский р-н, площадью 1 кв.м.;
- на части земельного участка с кадастровым номером 38:06:080607:396, расположенного по адресу: Иркутская обл., Иркутский р-н, площадью 1 кв.м.;
- на части земельного участка с кадастровым номером 38:06:080607:420, расположенного по адресу: Иркутская обл., Иркутский р-н, площадью 4 кв.м.;
- на части земельного участка с кадастровым номером 38:06:080607:391, расположенного по адресу: Иркутская обл., Иркутский р-н, площадью 1 кв.м.;
- на части земельного участка с кадастровым номером 38:06:080607:412, расположенного по адресу: Российская Федерация, Иркутская обл., Иркутский р-н, площадью 4 кв.м.;
- на части земельного участка с кадастровым номером 38:06:080607:422, расположенного по адресу: Иркутская обл., Иркутский р-н, площадью 1 кв.м.;
- на части земельного участка с кадастровым номером 38:06:080607:430, расположенного по адресу: Российская Федерация, Иркутская обл., Иркутский р-н, площадью 1 кв.м.;
- на части земельного участка с кадастровым номером 38:06:080607:400, расположенного по адресу: Иркутская обл., Иркутский р-н, площадью 1 кв.м.;
- на части земельного участка с кадастровым номером 38:06:080607:414, расположенного по адресу: Иркутская обл., Иркутский р-н, площадью 2 кв.м.;
- на части земельного участка с кадастровым номером 38:06:080607:423, расположенного по адресу: Иркутская обл., Иркутский р-н, площадью 4 кв.м.;
- на части земельного участка с кадастровым номером 38:06:080607:415, расположенного по адресу: Иркутская обл., Иркутский р-н, площадью 1 кв.м.;
- на части земельного участка с кадастровым номером 38:06:080607:424, расположенного по адресу: Иркутская обл., Иркутский р-н, площадью 1 кв.м.;
- на части земельного участка с кадастровым номером 38:06:080607:441, расположенного по адресу: Иркутская обл., Иркутский р-н, площадью 3 кв.м.;
- на части земельного участка с кадастровым номером 38:06:000000:7483, расположенного по адресу: Российская Федерация, Иркутская область, муниципальный район Иркутский, сельское поселение Хомутовское, деревня Куда, от границы д. Куда км 1+619 до примыкания к полосе отвода на км 8+205 автодороги Куда – Хомутово – Турская км 11+795, площадью 1 кв.м.;
- на части земельного участка с кадастровым номером 38:06:080607:224, расположенного по адресу: Иркутская обл., Иркутский район, поле «Большая левая», площадью 2 кв.м.;
- на части земельного участка с кадастровым номером 38:06:080607:225, расположенного по адресу: Иркутская обл., Иркутский район, поле «Большая левая», площадью 1 кв.м.;
- на части земельного участка с кадастровым номером 38:06:080607:250, расположенного по адресу: Иркутская обл., Иркутский район, поле «Большая левая», площадью 1 кв.м.;
- на части земельного участка с кадастровым номером 38:06:080607:251, расположенного по адресу: Иркутская обл., Иркутский район, поле «Большая левая», площадью 4 кв.м.;
- на части земельного участка с кадастровым номером 38:06:080607:333, расположенного по адресу: Иркутская обл., Иркутский район, поле «Большая левая», площадью 8 кв.м.;
- на части земельного участка с кадастровым номером 38:06:080607:276, расположенного по адресу: Иркутская обл., Иркутский район, поле «Большая левая», площадью 3 кв.м.;
- на части земельного участка с кадастровым номером 38:06:080607:278, расположенного по адресу: Иркутская обл., Иркутский район, поле «Большая левая», площадью 1 кв.м.;
- на части земельного участка с кадастровым номером 38:06:080607:280, расположенного по адресу: Иркутская обл., Иркутский район, поле «Большая левая», площадью 1 кв.м.;
- на части земельного участка с кадастровым номером 38:06:080607:282, расположенного по адресу: Иркутская обл., Иркутский район, поле «Большая левая», площадью 1 кв.м.;
- на части земельного участка с кадастровым номером 38:06:080607:284, расположенного по адресу: Иркутская обл., Иркутский район, поле «Большая левая», площадью 1 кв.м.;
- на части земельного участка с кадастровым номером 38:06:080607:286, расположенного по адресу: Иркутская обл., Иркутский район, поле «Большая левая», площадью 1 кв.м.;
- на части земельного участка с кадастровым номером 38:06:080607:288, расположенного по адресу: Иркутская обл., Иркутский район, поле «Большая левая», площадью 4 кв.м.;
- на части земельного участка с кадастровым номером 38:06:080607:289, расположенного по адресу: Иркутская обл., Иркутский район, поле «Большая левая», площадью 1 кв.м.;
- на части земельного участка с кадастровым номером 38:06:100902:5636, расположенного по адресу: Иркутская область, Иркутский район, площадью 1 кв.м.;
- на части земельного участка с кадастровым номером 38:06:100902:5668, расположенного по адресу: Российская Федерация, Иркутская область, Иркутский район, площадью 12 кв.м.;
- на части земельного участка с кадастровым номером 38:06:100902:6327, расположенного по адресу: Российская Федерация, Иркутская область, Иркутский район, площадью 1 кв.м.;
- на части земельного участка с кадастровым номером 38:06:100902:6542, расположенного по адресу: Российская Федерация, Иркутская область, Иркутский район, поле «Большая правая», площадью 4 кв.м.;
- на части земельного участка с кадастровым номером 38:06:100902:6322, расположенного по адресу: Российская Федерация, Иркутская область, Иркутский район, площадью 1 кв.м.;
- на землях государственная собственность на которые не разграничена, расположенных по адресу: Иркутская область, Иркутский район, общей площадью 7 кв.м.

4. Ознакомиться с поступившим ходатайством об установлении публичного сервитута и прилагаемым к нему описанием местоположения границ публичного сервитута, подать заявление об учете прав на земельные участки: 664007, г. Иркутск, ул. Декабрьских Событий, 119 а, этаж 2, каб. 211, вторник, четверг с 08-00 до 17-00, перерыв с 12-00 до 12-48. Срок подачи заявлений об учете прав на земельные участки: пятнадцать дней со дня опубликования сообщения.

5. Настоящее сообщение подлежит опубликованию в газете «Ангарские огни», размещению в информационно-телекоммуникационной сети «Интернет» на официальном сайте Иркутского районного муниципального образования www.irkraion.ru.

6. Публичный сервитут необходим для эксплуатации объекта электросетевого хозяйства «Эл. сеть падь Змеевка» и для прокладки, переустройства, переноса инженерных коммуникаций, их эксплуатации в границах полос отвода и придорожных полос автомобильных дорог.

7. Правообладатели земельных участков, в отношении которых испрашивается публичный сервитут, если их права не зарегистрированы в Едином государственном реестре недвижимости, в течение пятнадцати дней со дня опубликования сообщения, подают в администрацию Иркутского районного муниципального образования заявление об учете их прав (обременений прав) на земельные участки с приложением копий документов, подтверждающих эти права (обременения прав).

8. Выбор места размещения линейного объекта обусловлен технологическими требованиями, экономической целесообразностью и минимально возможными пересечениями с земельными участками, находящимися в частной собственности.

9. Описание местоположения границ публичного сервитута: схема расположения границ публичного сервитута приложение к настоящему сообщению.

Председатель Комитета М.П. Халтаева

Приложение 1
к постановлению администрации
Иркутского районного муниципального образования
от«___»_____2024г №_____

СХЕМА РАСПОЛОЖЕНИЯ ГРАНИЦ ПУБЛИЧНОГО СЕРВИТУТА

Система координат МСК -38, зона 3
Площадь устанавливаемого публичного сервитута – 109 м^2
Публичный сервитут испрашивается на земельном участке с кадастровым номером 38:06:080607:435 – 8 м^2
Публичный сервитут испрашивается на земельном участке с кадастровым номером 38:06:080607:408 – 1 м^2
Публичный сервитут испрашивается на земельном участке с кадастровым номером 38:06:080607:436 – 1 м^2
Публичный сервитут испрашивается на земельном участке с кадастровым номером 38:06:080607:445 – 5 м^2
Публичный сервитут испрашивается на земельном участке с кадастровым номером 38:06:080607:433 – 4 м^2
Публичный сервитут испрашивается на земельном участке с кадастровым номером 38:06:080607:405 – 1 м^2
Публичный сервитут испрашивается на земельном участке с кадастровым номером 38:06:080607:404 – 1 м^2
Публичный сервитут испрашивается на земельном участке с кадастровым номером 38:06:080607:419 – 5 м^2
Публичный сервитут испрашивается на земельном участке с кадастровым номером 38:06:080607:431 – 2 м^2
Публичный сервитут испрашивается на земельном участке с кадастровым номером 38:06:080607:455 – 1 м^2
Публичный сервитут испрашивается на земельном участке с кадастровым номером 38:06:080607:396 – 1 м^2
Публичный сервитут испрашивается на земельном участке с кадастровым номером 38:06:080607:420 – 4 м^2
Публичный сервитут испрашивается на земельном участке с кадастровым номером 38:06:080607:391 – 1 м^2
Публичный сервитут испрашивается на земельном участке с кадастровым номером 38:06:080607:412 – 4 м^2
Публичный сервитут испрашивается на земельном участке с кадастровым номером 38:06:080607:422 – 1 м^2
Публичный сервитут испрашивается на земельном участке с кадастровым номером 38:06:080607:430 – 1 м^2
Публичный сервитут испрашивается на земельном участке с кадастровым номером 38:06:080607:400 – 1 м^2
Публичный сервитут испрашивается на земельном участке с кадастровым номером 38:06:080607:414 – 2 м^2
Публичный сервитут испрашивается на земельном участке с кадастровым номером 38:06:080607:423 – 4 м^2
Публичный сервитут испрашивается на земельном участке с кадастровым номером 38:06:080607:415 – 1 м^2
Публичный сервитут испрашивается на земельном участке с кадастровым номером 38:06:080607:424 – 1 м^2
Публичный сервитут испрашивается на земельном участке с кадастровым номером 38:06:080607:441 – 3 м^2
Публичный сервитут испрашивается на земельном участке с кадастровым номером 38:06:000000:7483 – 1 м^2
Публичный сервитут испрашивается на земельном участке с кадастровым номером 38:06:080607:224 – 2 м^2
Публичный сервитут испрашивается на земельном участке с кадастровым номером 38:06:080607:225 – 1 м^2
Публичный сервитут испрашивается на земельном участке с кадастровым номером 38:06:080607:250 – 1 м^2
Публичный сервитут испрашивается на земельном участке с кадастровым номером 38:06:080607:251 – 4 м^2
Публичный сервитут испрашивается на земельном участке с кадастровым номером 38:06:080607:333 – 8 м^2
Публичный сервитут испрашивается на земельном участке с кадастровым номером 38:06:080607:276 – 3 м^2
Публичный сервитут испрашивается на земельном участке с кадастровым номером 38:06:080607:278 – 1 м^2
Публичный сервитут испрашивается на земельном участке с кадастровым номером 38:06:080607:280 – 1 м^2
Публичный сервитут испрашивается на земельном участке с кадастровым номером 38:06:080607:282 – 1 м^2
Публичный сервитут испрашивается на земельном участке с кадастровым номером 38:06:080607:284 – 1 м^2
Публичный сервитут испрашивается на земельном участке с кадастровым номером 38:06:080607:286 – 1 м^2
Публичный сервитут испрашивается на земельном участке с кадастровым номером 38:06:080607:288 – 4 м^2
Публичный сервитут испрашивается на земельном участке с кадастровым номером 38:06:080607:289 – 1 м^2
Публичный сервитут испрашивается в границах кадастрового квартала 38:06:080607– 7 м^2
Публичный сервитут испрашивается на земельном участке с кадастровым номером 38:06:100902:5636 – 1 м^2
Публичный сервитут испрашивается на земельном участке с кадастровым номером 38:06:100902:5668 – 12 м^2
Публичный сервитут испрашивается на земельном участке с кадастровым номером 38:06:100902:6327 – 1 м^2
Публичный сервитут испрашивается на земельном участке с кадастровым номером 38:06:100902:6542 – 4 м^2
Публичный сервитут испрашивается на земельном участке с кадастровым номером 38:06:100902:6322 – 1 м^2

Обозначение характерных точек границ	Координаты, м	
	X	Y
1	2	3
1	404881.65	3347436.11
2	404882.48	3347436.67
3	404881.92	3347437.50
4	404881.09	3347436.94
1	404881.65	3347436.11
5	404869.91	3347453.47
6	404870.74	3347454.03
7	404870.18	3347454.86
8	404869.35	3347454.30
5	404869.91	3347453.47
9	404857.13	3347472.11
10	404857.96	3347472.67
11	404857.40	3347473.50
12	404856.57	3347472.94
9	404857.13	3347472.11
13	404849.90	3347482.75
14	404850.73	3347483.31
15	404848.76	3347486.22
16	404847.93	3347485.66
13	404849.90	3347482.75
17	404892.20	3347420.14
18	404893.08	3347420.62
19	404891.52	3347423.51
20	404890.64	3347423.03
17	404892.20	3347420.14
21	404869.57	3347411.26
22	404872.89	3347413.76
23	404872.25	3347414.58
24	404868.94	3347412.09
21	404869.57	3347411.26
25	404850.62	3347394.31
26	404851.37	3347394.97
27	404850.71	3347395.73
28	404849.96	3347395.07
25	404850.62	3347394.31
29	404829.56	3347376.15
30	404830.36	3347376.76
31	404828.39	3347379.36
32	404827.59	3347378.76
29	404829.56	3347376.15
33	404807.31	3347356.11
34	404808.06	3347356.77
35	404807.40	3347357.52
36	404806.65	3347356.86
33	404807.31	3347356.11
37	404786.57	3347337.71
38	404787.32	3347338.37
39	404786.66	3347339.12
40	404785.91	3347338.46
37	404786.57	3347337.71
41	404765.71	3347319.67
42	404766.61	3347320.19
43	404764.67	3347323.56
44	404763.77	3347323.04
41	404765.71	3347319.67
45	404730.19	3347287.63
46	404730.95	3347288.29
47	404730.29	3347289.05
48	404729.53	3347288.39
45	404730.19	3347287.63
49	404694.89	3347256.81
50	404695.69	3347257.40
51	404693.64	3347260.20
52	404692.84	3347259.60
49	404694.89	3347256.81
53	404659.64	3347226.06
54	404660.39	3347226.72
55	404659.73	3347227.47
56	404658.98	3347226.81
53	404659.64	3347226.06
57	404639.95	3347209.06
58	404640.70	3347209.72
59	404640.04	3347210.47
60	404639.29	3347209.81
57	404639.95	3347209.06
61	404620.25	3347192.24
62	404621.00	3347192.90
63	404620.34	3347193.65
64	404619.59	3347192.99
61	404620.25	3347192.24
65	404596.59	3347172.03
66	404597.34	3347172.69
67	404596.68	3347173.44
68	404595.93	3347172.78
65	404596.59	3347172.03
69	404572.32	3347151.30
70	404573.07	3347151.96
71	404572.41	3347152.71
72	404571.66	3347152.05
69	404572.32	3347151.30
73	404547.46	3347130.27
74	404548.21	3347130.93
75	404547.55	3347131.68
76	404546.80	3347131.02
73	404547.46	3347130.27
77	404522.71	3347109.33
78	404523.46	3347109.99
79	404522.80	3347110.74
80	404522.05	3347110.08
77	404522.71	3347109.33
81	404498.19	3347089.30
82	404498.94	3347089.96
83	404498.28	3347090.71
84	404497.53	3347090.05
81	404498.19	3347089.30
85	404476.12	3347071.29
86	404476.87	3347071.95
87	404476.21	3347072.71
88	404475.46	3347072.05
85	404476.12	3347071.29
89	404452.70	3347052.65
90	404453.45	3347053.31
91	404452.79	3347054.06
92	404452.04	3347053.40
89	404452.70	3347052.65
93	404425.87	3347030.96
94	404426.62	3347031.62
95	404425.96	3347032.37
96	404425.21	3347031.71
93	404425.87	3347030.96
97	404748.78	3347345.51
98	404749.61	3347346.07
99	404749.05	3347346.90
100	404748.22	3347346.34
97	404748.78	3347345.51
101	404736.19	3347364.49
102	404737.02	3347365.05
103	404736.46	3347365.88
104	404735.63	3347365.32
101	404736.19	3347364.49
105	404725.57	3347380.52
106	404726.40	3347381.08
107	404725.84	3347381.91
108	404725.01	3347381.35
105	404725.57	3347380.52
109	404714.45	3347397.46
110	404715.28	3347398.02
111	404714.72	3347398.85
112	404713.89	3347398.29
109	404714.45	3347397.46
113	404703.40	3347414.23
114	404704.23	3347414.79
115	404703.67	3347415.62
116	404702.84	3347415.06
113	404703.40	3347414.23
117	404692.29	3347430.35
118	404693.11	3347430.92
119	404690.83	3347434.29
120	404690.00	3347433.73
117	404692.29	3347430.35
121	404684.96	3347271.69
122	404685.79	3347272.25
123	404685.23	3347273.08
124	404684.40	3347272.52
121	404684.96	3347271.69
125	404671.92	3347291.34

126	404672.75	3347291.90
127	404672.19	3347292.72
128	404671.36	3347292.16
125	404671.92	3347291.34
129	404660.04	3347309.25
130	404660.87	3347309.81
131	404660.31	3347310.64
132	404659.48	3347310.08
129	404660.04	3347309.25
133	404643.69	3347333.89
134	404644.52	3347334.45
135	404643.96	3347335.28
136	404643.13	3347334.72
133	404643.69	3347333.89
137	404628.12	3347357.68
138	404628.95	3347358.24
139	404628.39	3347359.07
140	404627.56	3347358.51
137	404628.12	3347357.68
141	404623.90	3347363.45
142	404624.75	3347364.02
143	404622.68	3347367.09
144	404621.83	3347366.52
141	404623.90	3347363.45
145	404612.33	3347380.95
146	404613.15	3347381.51
147	404612.59	3347382.34
148	404611.77	3347381.78
145	404612.33	3347380.95
149	404600.32	3347399.18
150	404601.15	3347399.74
151	404600.59	3347400.56
152	404599.76	3347400.00
149	404600.32	3347399.18
153	404588.36	3347417.28
154	404589.19	3347417.84
155	404588.63	3347418.67
156	404587.80	3347418.11
153	404588.36	3347417.28
157	404578.49	3347433.93
158	404579.37	3347434.38
159	404577.81	3347437.42
160	404576.93	3347436.97
157	404578.49	3347433.93
161	404655.55	3347189.97
162	404656.30	3347190.63
163	404655.64	3347191.38
164	404654.89	3347190.72
161	404655.55	3347189.97
165	404382.11	3347030.68
166	404382.94	3347031.24

208	404489.76	3346930.15
209	404489.08	3346930.88
210	404488.35	3346930.20
207	404489.03	3346929.47
211	404510.09	3346907.15
212	404510.82	3346907.83
213	404510.14	3346908.56
214	404509.41	3346907.88
211	404510.09	3346907.15
215	404530.66	3346885.13
216	404531.39	3346885.81
217	404530.71	3346886.54
218	404529.98	3346885.86
215	404530.66	3346885.13
219	404551.95	3346862.56
220	404552.68	3346863.24
221	404552.00	3346863.97
222	404551.27	3346863.29
219	404551.95	3346862.56
223	404571.86	3346841.38
224	404572.60	3346842.06
225	404571.92	3346842.80
226	404571.18	3346842.12
223	404571.86	3346841.38
227	404593.97	3346818.04
228	404594.70	3346818.72
229	404594.02	3346819.45
230	404593.29	3346818.77
227	404593.97	3346818.04
231	404614.65	3346792.71
232	404616.93	3346795.21
233	404616.19	3346795.89
234	404613.91	3346793.38
231	404614.65	3346792.71
235	404444.49	3346973.15
236	404447.16	3346975.63
237	404446.48	3346976.37
238	404443.81	3346973.89
235	404444.49	3346973.15
239	404634.87	3346768.93
240	404635.67	3346769.52
241	404633.14	3346772.91
242	404632.34	3346772.32
239	404634.87	3346768.93
243	404405.90	3347011.77
244	404406.72	3347012.35
245	404405.15	3347014.51
246	404407.03	3347016.31
247	404406.34	3347017.03
248	404403.83	3347014.62
243	404405.90	3347011.77

167	404382.38	3347032.07
168	404381.55	3347031.51
165	404382.11	3347030.68
169	404365.67	3347055.11
170	404366.50	3347055.67
171	404365.94	3347056.50
172	404365.11	3347055.94
169	404365.67	3347055.11
173	404348.11	3347080.74
174	404348.94	3347081.30
175	404348.38	3347082.13
176	404347.55	3347081.57
173	404348.11	3347080.74
177	404331.24	3347105.48
178	404332.07	3347106.04
179	404331.51	3347106.87
180	404330.68	3347106.31
177	404331.24	3347105.48
181	404313.99	3347130.62
182	404314.82	3347131.18
183	404314.26	3347132.01
184	404313.43	3347131.45
181	404313.99	3347130.62
185	404296.94	3347156.11
186	404297.77	3347156.67
187	404297.21	3347157.50
188	404296.38	3347156.94
185	404296.94	3347156.11
189	404289.84	3347167.45
190	404290.63	3347168.07
191	404287.90	3347171.54
192	404287.12	3347170.92
189	404289.84	3347167.45
193	404671.88	3347164.56
194	404672.63	3347165.22
195	404671.97	3347165.97
196	404671.22	3347165.31
193	404671.88	3347164.56
197	404396.46	3347003.99
198	404399.81	3347007.08
199	404397.00	3347010.19
200	404396.25	3347009.51
201	404398.42	3347007.14
202	404395.78	3347004.72
197	404396.46	3347003.99
203	404467.54	3346952.20
204	404468.28	3346952.88
205	404467.60	3346953.61
206	404466.86	3346952.93
203	404467.54	3346952.20
207	404489.03	3346929.47

Площадь, кв.м.	Цель установления публичного сервитута
110 м^2	Публичный сервитут для использования земель и земельных участков в целях эксплуатации объекта электросетевого хозяйства «Эл. сеть падь Змеевка» и для прокладки, переустройства, переноса инженерных коммуникаций, их эксплуатации в границах полос отвода и придорожных полос автомобильных дорог

СХЕМА РАСПОЛОЖЕНИЯ ГРАНИЦ ПУБЛИЧНОГО СЕРВИТУТА

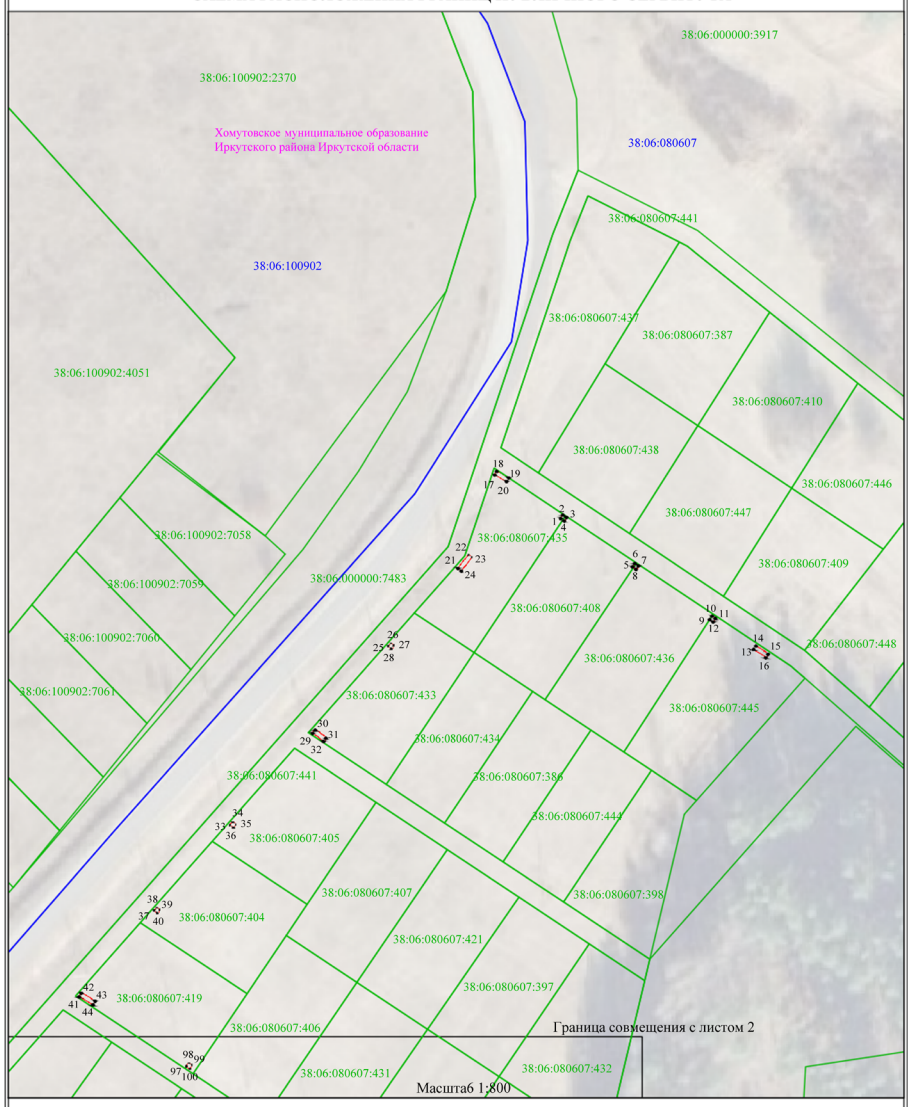

Используемые условные знаки и обозначения:

- проектные границы публичного сервитута
- характерная точка границ публичного сервитута
- установленные границы административно-территориальных образований
- границы и номера кадастровых кварталов
- границы и кадастровые номера земельных участков

СХЕМА РАСПОЛОЖЕНИЯ ГРАНИЦ ПУБЛИЧНОГО СЕРВИТУТА

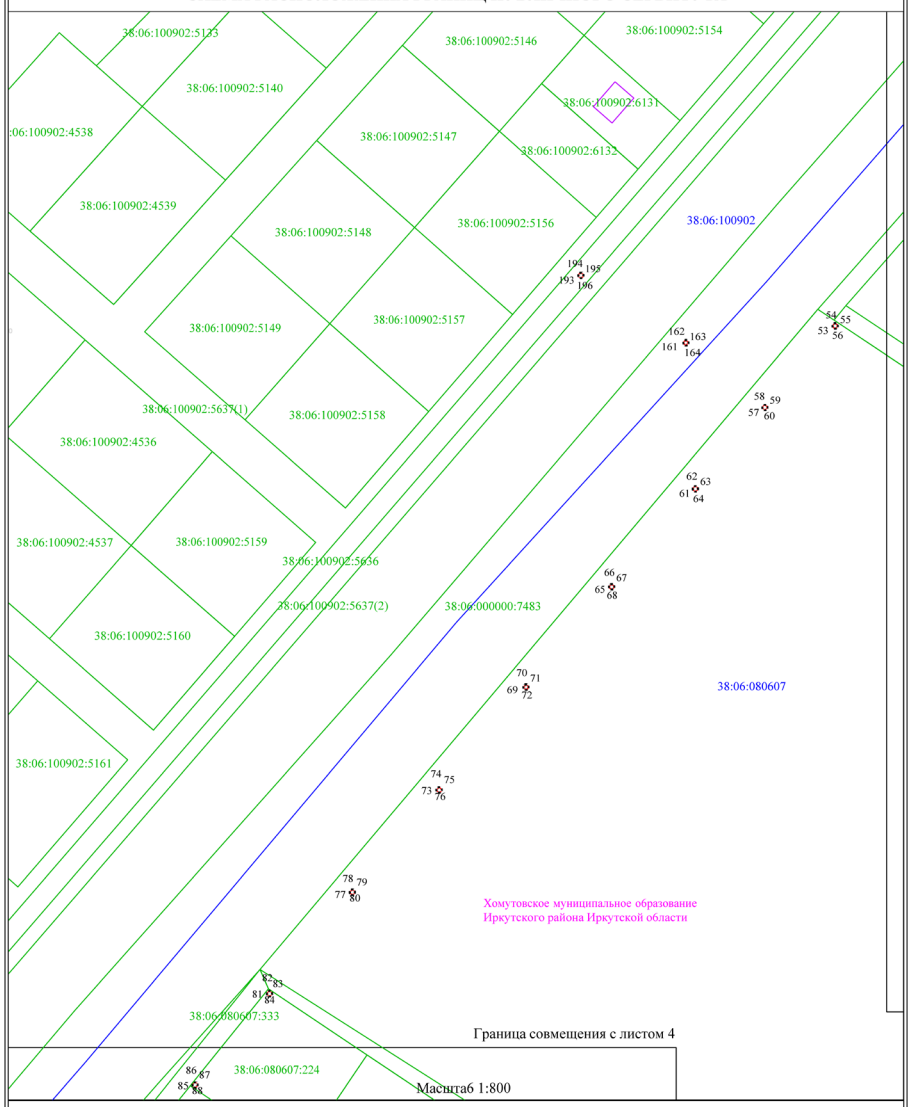

Используемые условные знаки и обозначения:

- проектные границы публичного сервитута
- характерная точка границ публичного сервитута
- установленные границы административно-территориальных образований
- границы и номера кадастровых кварталов
- границы и кадастровые номера земельных участков

СХЕМА РАСПОЛОЖЕНИЯ ГРАНИЦ ПУБЛИЧНОГО СЕРВИТУТА

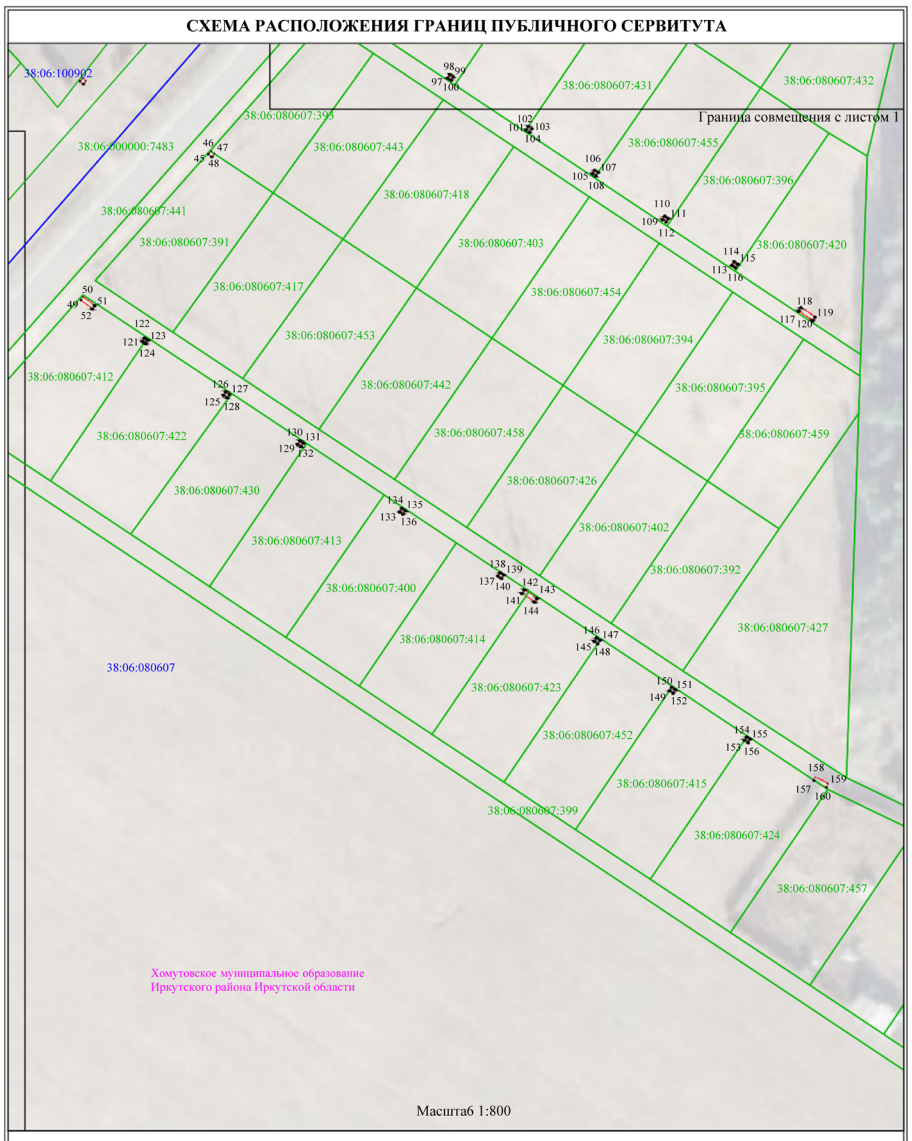

Используемые условные знаки и обозначения:

- проектные границы публичного сервитута
- характерная точка границ публичного сервитута
- установленные границы административно-территориальных образований
- границы и номера кадастровых кварталов
- границы и кадастровые номера земельных участков

СХЕМА РАСПОЛОЖЕНИЯ ГРАНИЦ ПУБЛИЧНОГО СЕРВИТУТА

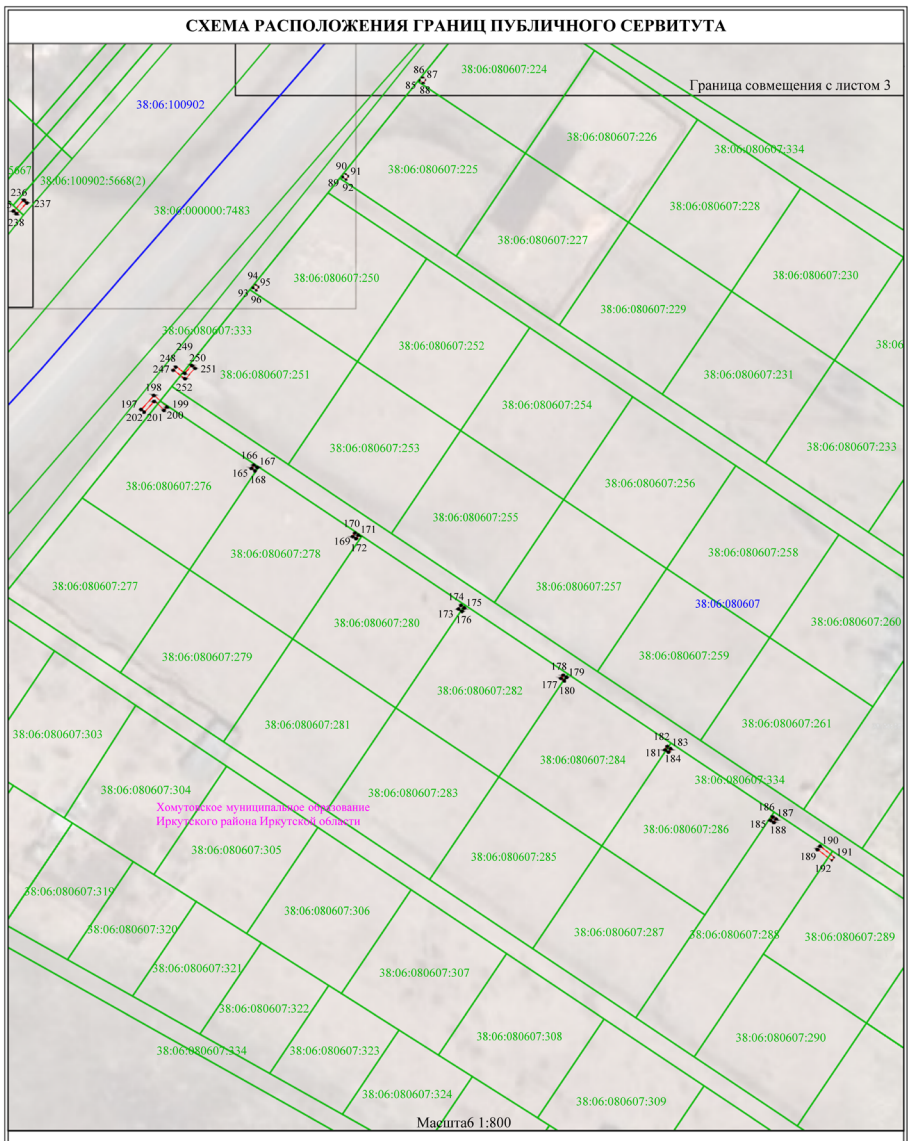

Используемые условные знаки и обозначения:

- проектные границы публичного сервитута
- характерная точка границ публичного сервитута
- установленные границы административно-территориальных образований
- границы и номера кадастровых кварталов
- границы и кадастровые номера земельных участков

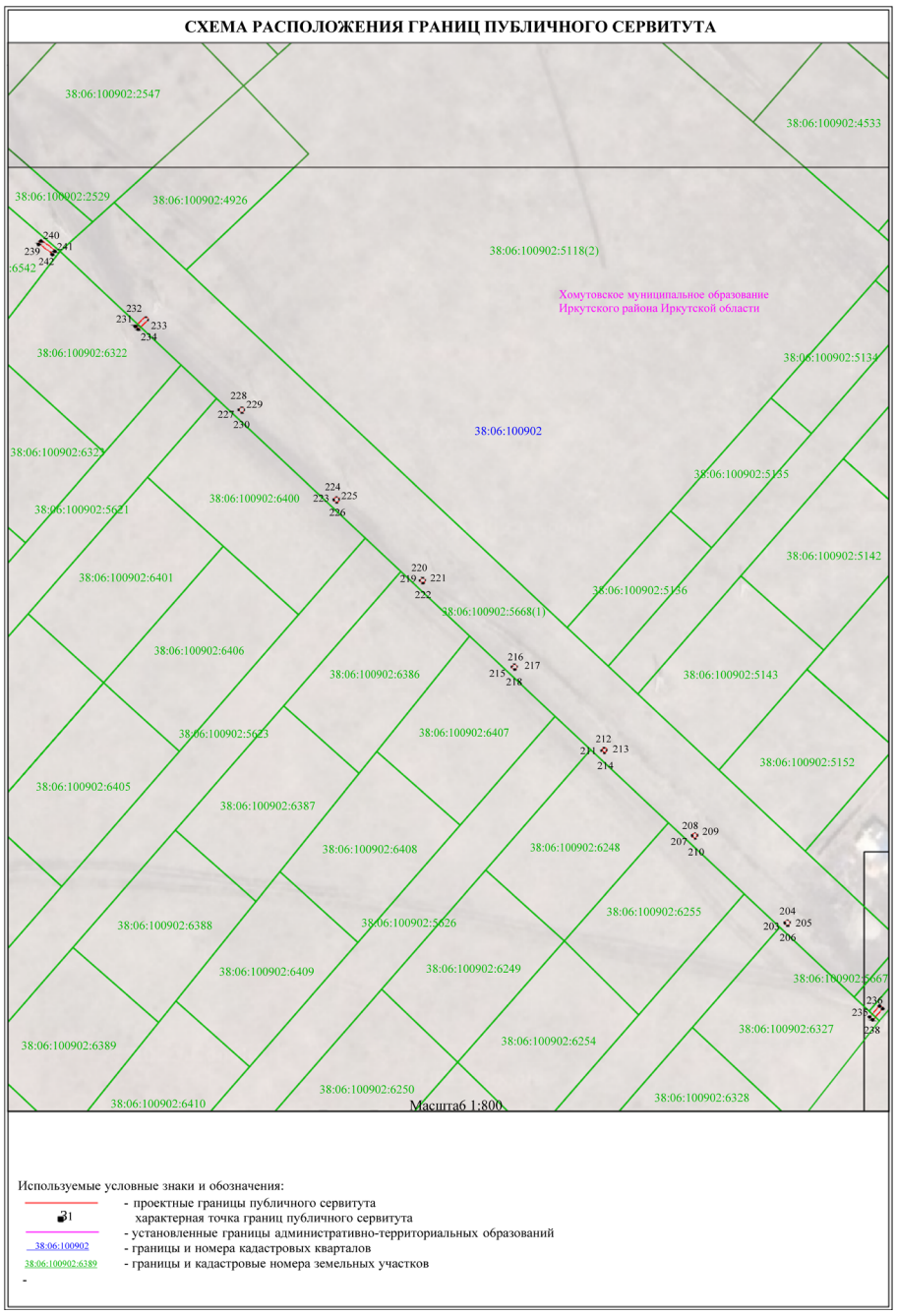

Приложение 1
к постановлению администрации
Иркутского районного
муниципального образования
от«___»_____2024г №_____

Схема границ публичного сервитута

Общая площадь испрашиваемого публичного сервитута - 635 кв.м.		
Публичный сервитут испрашивается в отношении земельного участка, государственная собственность на который не разграничена - 635 кв.м		
Обозначение характерных точек границ	Координаты	
	X	Y
1	404703,22	3336393,78
2	404704,87	3336399,93
3	404697,58	3336402,00
4	404697,22	3336401,01
5	404622,90	3336420,20
6	404610,88	3336422,20
7	404608,51	3336422,67
8	404602,04	3336403,94
9	404605,23	3336405,13
10	404606,51	3336407,37
11	404607,81	3336407,28
12	404611,44	3336417,49
13	404679,24	3336399,97
14	404677,85	3336393,34
15	404680,45	3336393,17
16	404683,40	3336392,99
17	404684,57	3336398,60
1	404703,22	3336393,78

Площадь	Цель установления публичного сервитута
635 кв.м.	Строительство объекта электросетевого хозяйства «ВЛ-04 кВ от КТП-663 на Грановщину, инв. 6000100166 (ТР 6277/23)», необходимого для подключения (технологического присоединения) к сетям инженерно-технического обеспечения

Сообщение о возможном установлении публичного сервитута на земельном участке согласно прилагаемой схеме.

1. Орган рассматривающий ходатайство об установлении публичного сервитута: администрация Иркутского районного муниципального образования.

2. Цель установления публичного сервитута: для строительства объекта электросетевого хозяйства ««ВЛ-04 кВ от КТП-663 на Грановщину, инв. 6000100166 (ТР 6277/23)», необходимого для подключения (технологического присоединения) к сетям инженерно-технического обеспечения, ходатайство акционерного общества «Иркутская электросетевая компания».

3. Публичный сервитут расположенный по адресу: Иркутская область, Иркутский район, д. Грановщина на землях, государственная собственность на которые не разграничена, площадью 635 кв.м. в границах согласно приложению 1.

4. Ознакомиться с поступившим ходатайством об установлении публичного сервитута и прилагаемым к нему описанием местоположения границ публичного сервитута, подать заявление об учете прав на земельные участки: 664007, г. Иркутск, ул. Декабрьских Событий, д. 119 а, этаж 2, каб. 211, вторник, четверг с 08-00 до 17-00, перерыв с 12-00 до 12-48. Срок подачи заявлений об учете прав на земельные участки: 15 дней со дня опубликования настоящего сообщения.

5. Настоящее сообщение подлежит опубликованию в газете «Ангарские огни», размещению в информационно-телекоммуникационной сети «Интернет» на официальном сайте Иркутского районного муниципального образования www.irkraion.ru.

6. Публичный сервитут необходим для строительства объекта электросетевого хозяйства ««ВЛ-04 кВ от КТП-663 на Грановщину, инв. 6000100166 (ТР 6277/23)», необходимого для подключения (технологического присоединения) к сетям инженерно-технического обеспечения.

7. Правообладатели земельных участков, в отношении которых испрашивается публичный сервитут, если их права не зарегистрированы в Едином государственном реестре недвижимости, в течение пятнадцати дней со дня опубликования сообщения, подают в администрацию Иркутского районного муниципального образования заявление об учете их прав (обременений прав) на земельные участки с приложением копий документов, подтверждающих эти права (обременения прав).

8. Выбор места размещения линейного объекта обусловлен технологическими требованиями, экономической целесообразностью и минимально возможными пересечениями с земельными участками, находящимися в частной собственности.

Определение границ публичного сервитута выполнялось аналогично требованиям об определении размеров земельных участков для размещения воздушных линий электропередачи и опор линий связи, обслуживающих электрические сети согласно постановлению от 11.08.2003 № 486 «Об утверждении Правил определения размеров земельных участков для размещения воздушных линий электропередачи и опор линий связи, обслуживающих электрические сети».

9. Описание местоположения границ публичного сервитута: схема расположения границ публичного сервитута приложение к настоящему сообщению.

Председатель Комитета М.П. Халтаева

Схема границ публичного сервитута

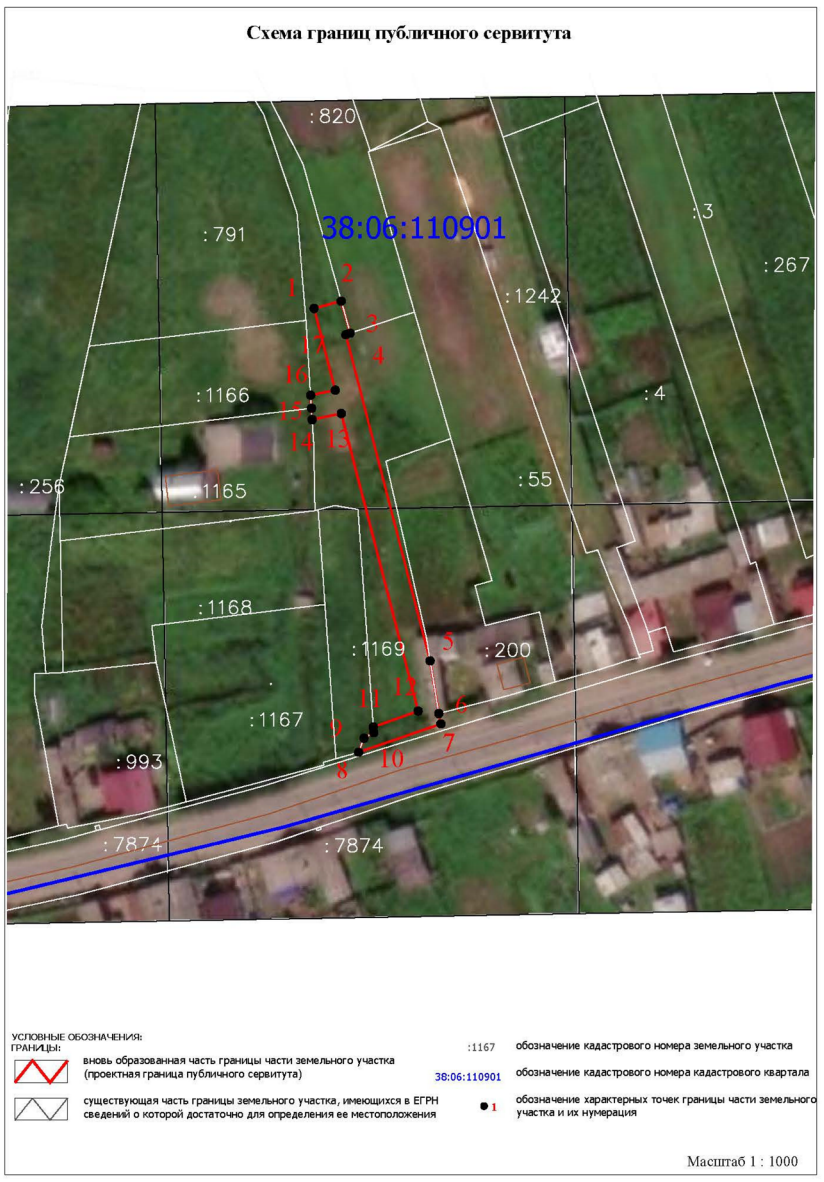

Заместитель Мэра по жизнеобеспечению Ю.Р. Витер