Приложение 5
к решению Думы Иркутского района
от «11» сентября 2025 г.
№ 14-94/рд

ВНЕСЕНИЕ ИЗМЕНЕНИЙ В ГЕНЕРАЛЬНЫЙ ПЛАН УШАКОВСКОГО МУНИЦИПАЛЬНОГО ОБРАЗОВАНИЯ ИРКУТСКОГО РАЙОНА ИРКУТСКОЙ ОБЛАСТИ

КАРТА ПЛАНИРУЕМОГО РАЗМЕЩЕНИЯ ОБЪЕКТОВ МЕСТНОГО ЗНАЧЕНИЯ, ОТНОСЯЩИЕСЯ К СЛЕДУЮЩИМ ОБЛАСТЯМ: ЭЛЕКТРО-, ТЕПЛО-, ГАЗО- И ВОДОСНАБЖЕНИЕ НАСЕЛЕНИЯ, ВОДООТВЕДЕНИЕ.

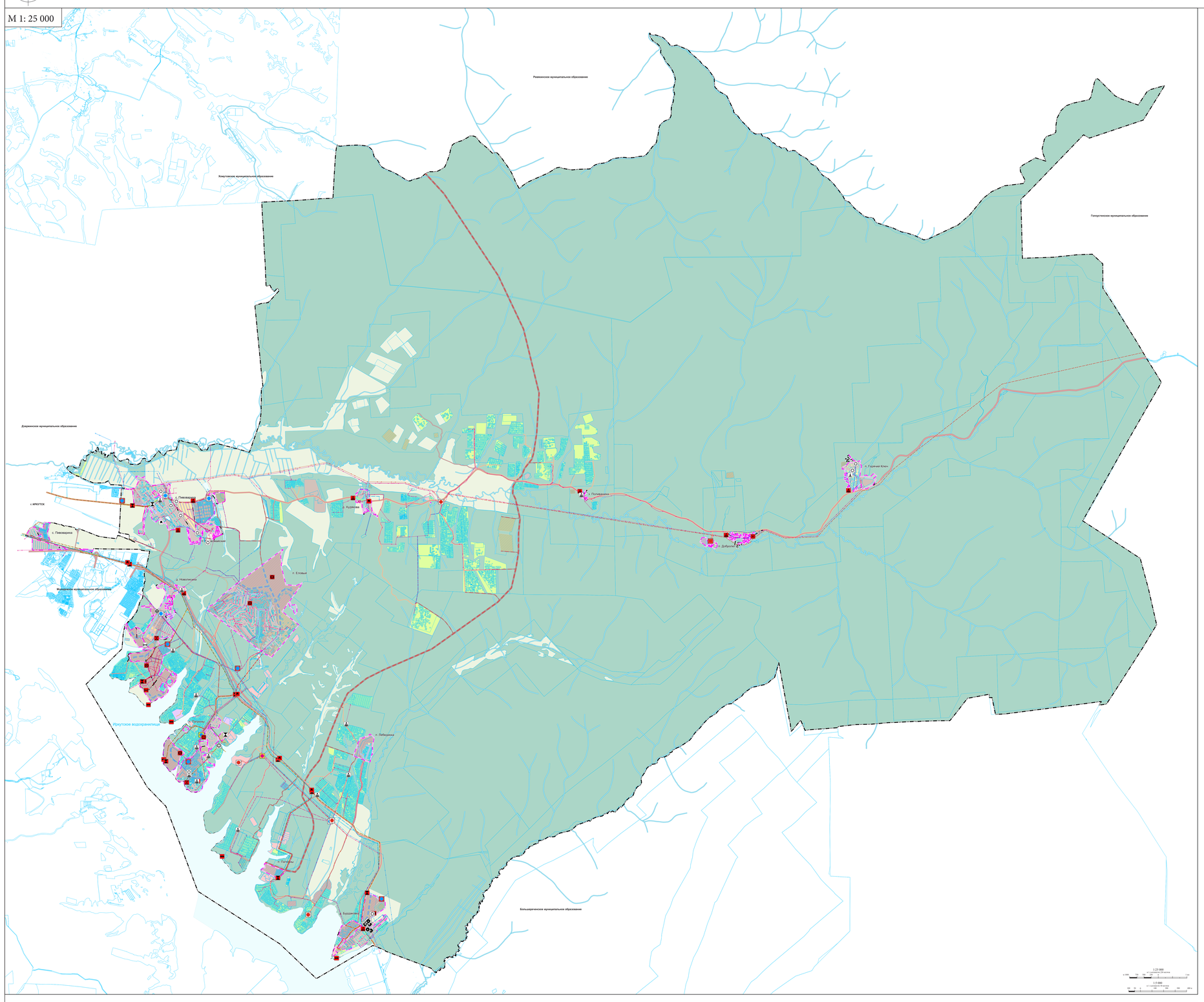

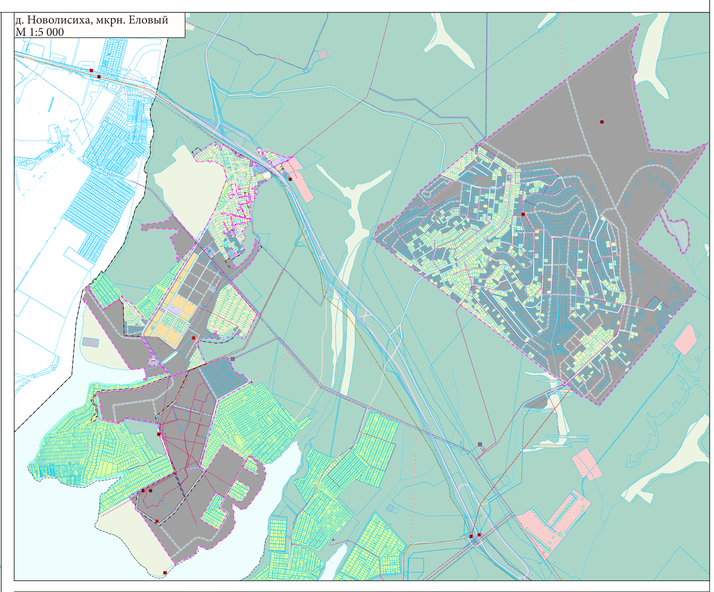

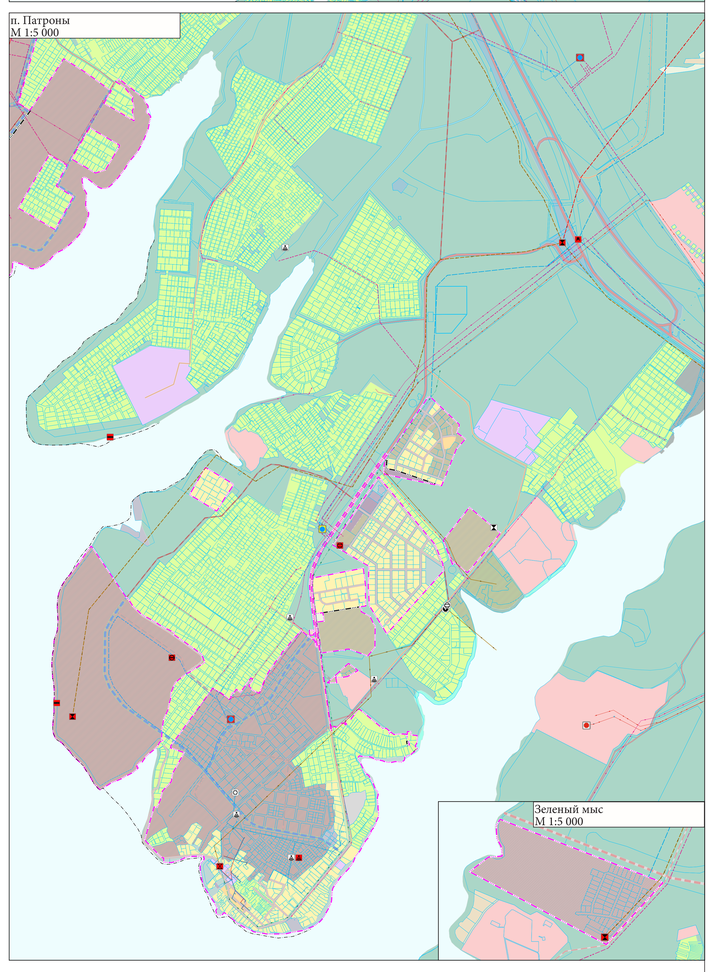

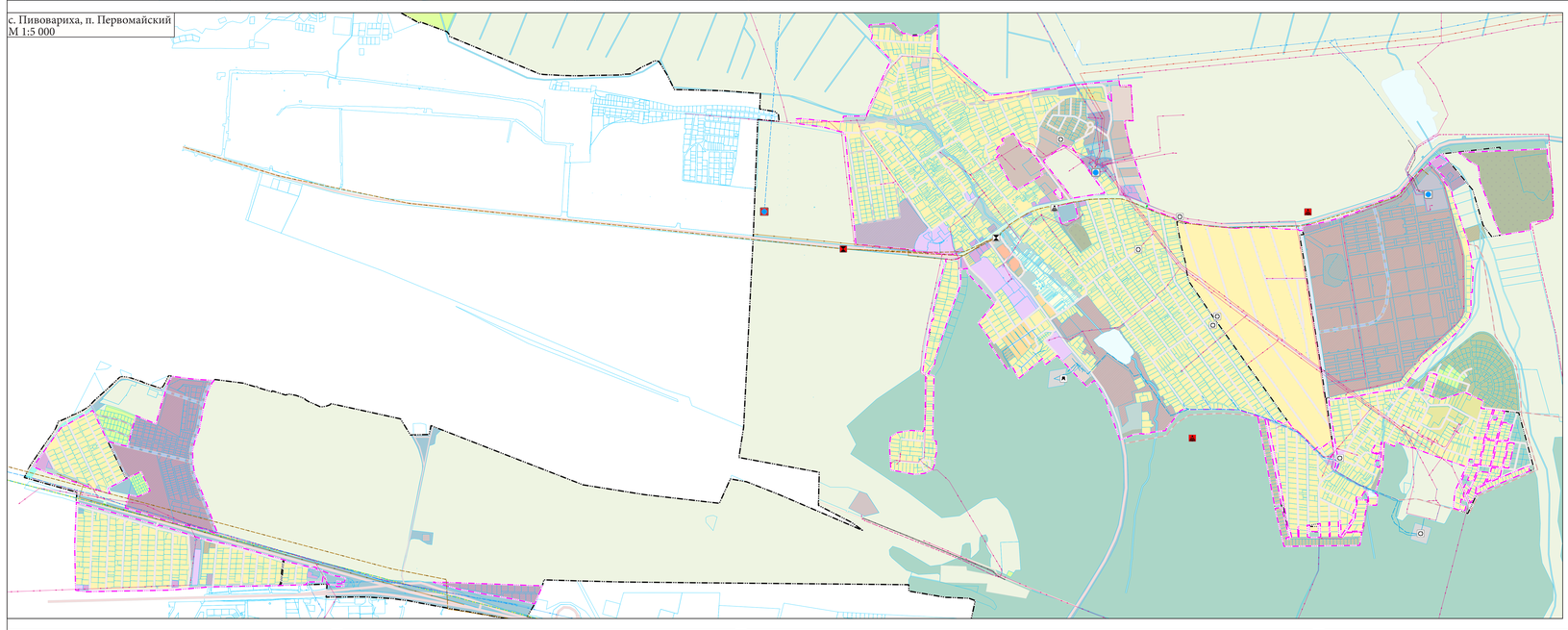

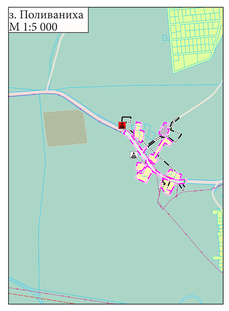

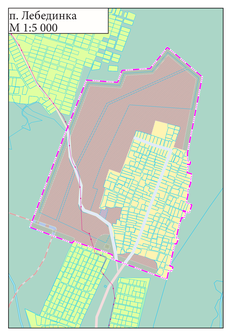

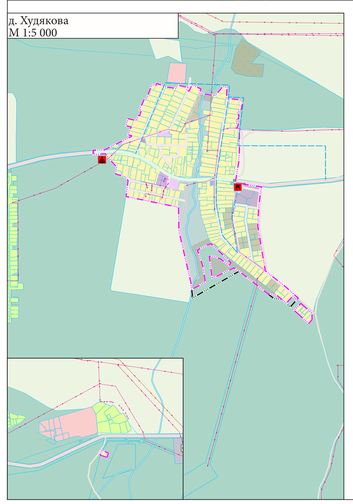

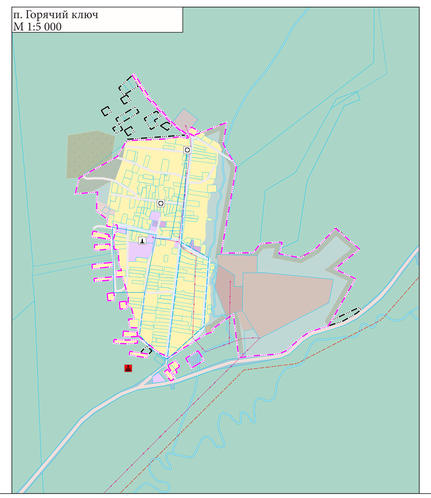

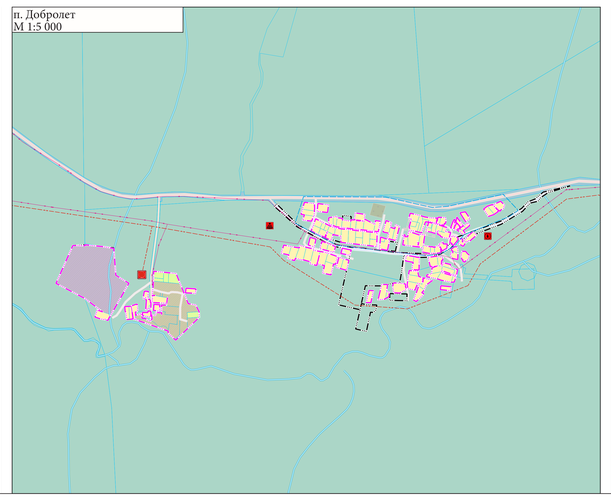

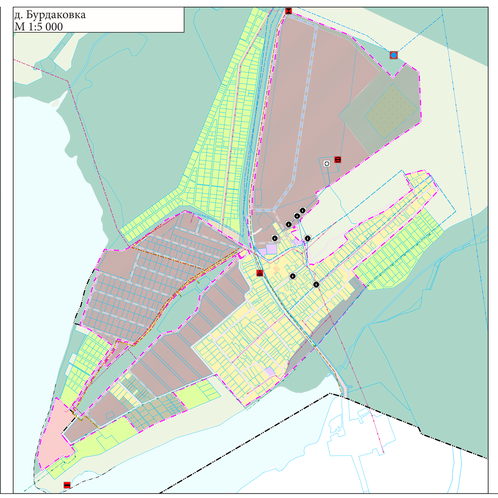

УСЛОВНЫЕ ОБОЗНАЧЕНИЯ

Существующий | Планируемый | Планируемый к исключению | Планируемый к изменению

ГРАНИЦЫ ЕДИНИЦ АДМИНИСТРАТИВНО-ТЕРРИТОРИАЛЬНОГО ДЕЛЕНИЯ
- Граница населенного пункта
- Граница сельского поселения

ПОВЕРХНОСТНЫЕ ВОДНЫЕ ОБЪЕКТЫ
- Водоток (река, ручей, канал)

ФУНКЦИОНАЛЬНЫЕ ЗОНЫ
- Зона застройки индивидуальными жилыми домами
- Зона застройки малоэтажными жилыми домами (до 4 этажей, включая мансардный)
- Зона застройки среднеэтажными жилыми домами (от 5 до 8 этажей, включая мансардный)
- Многофункциональная общественно-деловая зона
- Зона специализированной общественной застройки
- Зона смешанной и общественно-деловой застройки
- Жилые зоны
- Производственная зона
- Коммунально-складская зона
- Производственные зоны, зоны инженерной и транспортной инфраструктур
- Зона инженерной инфраструктуры
- Зона транспортной инфраструктуры
- Научно-производственная зона
- Зона сельскохозяйственных угодий
- Зона сельскохозяйственного использования
- Зона садоводства, огородничества
- Производственная зона сельскохозяйственных предприятий
- Иные зоны сельскохозяйственного назначения
- Зона озелененных территорий общего пользования (парки, сады, скверы, бульвары, городские леса)
- Зона озелененных территорий специального назначения
- Зоны рекреационного назначения
- Зона лесов
- Зона отдыха
- Зона кладбищ
- Зона акваторий

ОБЪЕКТЫ ТРАНСПОРТНОЙ ИНФРАСТРУКТУРЫ

Автомобильные дороги
- Автомобильные дороги регионального или межмуниципального значения
- Автомобильные дороги местного значения
- Частные автомобильные дороги

Улично-дорожная сеть сельского населенного пункта
- Главная улица
- Улица в жилой застройке

ОБЪЕКТЫ РЕГИОНАЛЬНОГО ЗНАЧЕНИЯ

Электрические подстанции
- Электрическая подстанция 10 кВ
- Электрическая подстанция 35 кВ
- Электрическая подстанция 110 кВ

ОБЪЕКТЫ КОММУНАЛЬНОЙ (ИНЖЕНЕРНОЙ) ИНФРАСТРУКТУРЫ

Объекты водоснабжения
- Артезианская скважина
- Водозабор
- Водонапорная башня
- Насосная станция
- Резервуар

Сети водоснабжения
- Водовод

Электрические подстанции
- Распределительный пункт (РП)

Линии электропередачи
- Линии электропередачи 10 кВ
- Линии электропередачи 110 кВ
- Линии электропередачи 35 кВ

Объекты водоотведения
- Канализационная насосная станции (КНС)
- Насосная станция дождевой канализации (НСДК)
- Очистные сооружения дождевой канализации

Сети водоотведения
- Канализация дождевая самотечная закрытая
- Канализация напорная
- Канализация самотечная

Объекты инженерной защиты от опасных геологических процессов
- Сооружения для защиты от затопления и подтопления
- Сооружения для защиты от затопления и подтопления

Объекты связи
- Базовая станция

Сети электросвязи
- Линейно-кабельное сооружение электросвязи
- Линия связи

Объекты теплоснабжения
- Источник тепловой энергии

Сети теплоснабжения
- Теплопровод распределительный (квартальный)

Объекты добычи и транспортировки газа
- Станция подземного хранения газа (СПХГ)

							ВНЕСЕНИЕ ИЗМЕНЕНИЙ В ГЕНЕРАЛЬНЫЙ ПЛАН УШАКОВСКОГО МУНИЦИПАЛЬНОГО ОБРАЗОВАНИЯ ИРКУТСКОГО РАЙОНА ИРКУТСКОЙ ОБЛАСТИ
							ВНЕСЕНИЕ ИЗМЕНЕНИЙ В ГЕНЕРАЛЬНЫЙ ПЛАН УШАКОВСКОГО МУНИЦИПАЛЬНОГО ОБРАЗОВАНИЯ
Изм.	Кол.уч.	Лист	№док.	Подп.	Дата		
Разраб.		Шестакова					КАРТА ПЛАНИРУЕМОГО РАЗМЕЩЕНИЯ ОБЪЕКТОВ МЕСТНОГО ЗНАЧЕНИЯ, ОТНОСЯЩИЕСЯ К СЛЕДУЮЩИМ ОБЛАСТЯМ: ЭЛЕКТРО-, ТЕПЛО-, ГАЗО- И ВОДОСНАБЖЕНИЕ НАСЕЛЕНИЯ, ВОДООТВЕДЕНИЕ
Пров.		Шестакова					
ГИП		Шестакова					
Н.контр.		Шестакова					
Утв.		Шестакова					
							ГАЛТАЙ ПРОЕКТ
							Стадия	Лист	Листов