



Российская Федерация  
Иркутская область  
Иркутский  
муниципальный округ

**АДМИНИСТРАЦИЯ**  
**Комитет по управлению**  
**муниципальным**  
**имуществом и**  
**жизнеобеспечению**

ул. Декабрьских Событий, 119 а, Иркутск, 664007  
Тел/ Факс (3952) 718-049  
E-mail: [kumi@irkraion.ru](mailto:kumi@irkraion.ru)  
<http://irkraion.ru>

от 01.13.2025 № 02(38-17/5-1)-5246/25  
на № \_\_\_\_\_ от \_\_\_\_\_

Сообщение о возможном установлении публичного сервитута на земельном участке согласно прилагаемой схеме.

1. Орган рассматривающий ходатайство об установлении публичного сервитута: администрация Иркутского муниципального округа.
2. Цель установления публичного сервитута: строительство объекта электросетевого хозяйства «КТП 10/0,4 кВ №1-2255 с ВЛ-0,4 кВ и линейным ответвлением от ВЛ 10 кВ «Садоводство-Карлук» (ТР 2480:2/21)», необходимого для подключения (технологического присоединения) к сетям инженерно-технического обеспечения, ходатайство акционерного общества «Иркутская электросетевая компания».
3. Публичный сервитут площадью 552 кв.м., расположенный по адресу: Иркутская область, Иркутский район, 7 км. Александровского тракта, в районе садоводческого некоммерческого товарищества «Светофор», в границах согласно приложению 1.
4. Ознакомиться с поступившим ходатайством об установлении публичного сервитута и прилагаемым к нему описанием местоположения границ публичного сервитута, подать заявление об учете прав на земельные участки: 664007, г. Иркутск, ул. Декабрьских Событий, 119 а, этаж 2, каб. 211, вторник, четверг с 08-00 до 17-00, перерыв с 12-00 до 12-48. Срок подачи заявлений об учете прав на земельные участки: 15 дней со дня опубликования настоящего сообщения.
5. Настоящее сообщение размещению в сетевом издании «Ангарские огни» (доменное имя сайта в информационно-телекоммуникационной сети «Интернет»: [ANGAROGNI.RU](http://ANGAROGNI.RU)), на официальном сайте Иркутского муниципального округа [www.irkraion.ru](http://www.irkraion.ru).
6. Публичный сервитут необходим для строительства объекта электросетевого хозяйства «КТП 10/0,4 кВ №1-2255 с ВЛ-0,4 кВ и линейным ответвлением от ВЛ 10 кВ «Садоводство-Карлук» (ТР 2480:2/21)», необходимого

для подключения (технологического присоединения) к сетям инженерно-технического обеспечения.

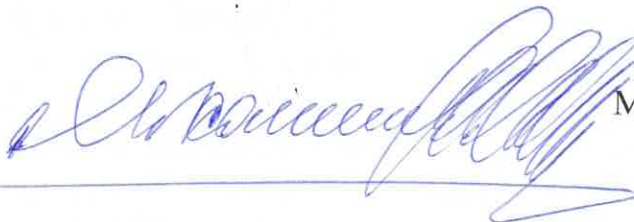
7. Правообладатели земельных участков, в отношении которых испрашивается публичный сервитут, если их права не зарегистрированы в Едином государственном реестре недвижимости, в течение пятнадцати дней со дня опубликования сообщения, подают в администрацию Иркутского муниципального округа заявление об учете их прав (обременений прав) на земельные участки с приложением копий документов, подтверждающих эти права (обременения прав).

8. Выбор места размещения линейного объекта обусловлен технологическими требованиями, экономической целесообразностью и минимально возможными пересечениями с земельными участками, находящимися в частной собственности.

Определение границ публичного сервитута выполнялось аналогично требованиям об определении размеров земельных участков для размещения воздушных линий электропередачи и опор линий связи, обслуживающих электрические сети согласно постановлению от 11.08.2003 № 486 «Об утверждении Правил определения размеров земельных участков для размещения воздушных линий электропередачи и опор линий связи, обслуживающих электрические сети».

9. Описание местоположения границ публичного сервитута: схема расположения границ публичного сервитута приложение к настоящему сообщению.

Председатель Комитета



М.П. Халтаева

### Схема границ публичного сервитута

<b>Общая площадь испрашиваемого публичного сервитута - 552 кв.м.</b>		
<b>Публичный сервитут испрашивается в отношении части земельного участка с кадастровым номером 38:06:111215:3415 – 552 кв.м.</b>		
Обозначение характерных точек границ	Координаты	
	X	Y
1	395752,32	3332857,06
2	395752,25	3332870,35
3	395791,94	3332971,14
4	395787,78	3332972,91
5	395785,29	3332966,62
6	395773,26	3332936,11
7	395761,23	3332905,59
8	395747,74	3332871,37
9	395747,82	3332859,18
1	395752,32	3332857,06




Площадь	Цель установления публичного сервитута
552 кв.м.	Для строительства объекта электросетевого хозяйства «КТП 10/0,4 кВ №1-2255 с ВЛ-0,4 кВ и линейным ответвлением от ВЛ 10 кВ «Садоводство-Карлук» (ТР 2480:2/21)», необходимого для подключения (технологического присоединения) к сетям инженерно-технического обеспечения

### Схема границ публичного сервитута



**УСЛОВНЫЕ ОБОЗНАЧЕНИЯ:**

**ГРАНИЦЫ:**

-  вновь образованная часть границы части земельного участка (проектная граница публичного сервитута)
-  проектная граница сооружения
-  существующая часть границы земельного участка, имеющих в ЕГРН сведений о которой достаточно для определения ее местоположения

:5009 обозначение кадастрового номера земельного участка

38:06:111215 обозначение кадастрового номера кадастрового квартала

● 1 обозначение характерных точек границы части земельного участка и их нумерация

Масштаб 1 : 1000

Заместитель Мэра по жизнеобеспечению

Ю.Р. Витер