



Российская Федерация  
Иркутская область  
Иркутское районное  
муниципальное образование  
**АДМИНИСТРАЦИЯ**  
**Комитет по управлению**  
**муниципальным имуществом и**  
**жизнеобеспечению**

Декабрьских Событий ул., 119 а, Иркутск, 664007  
Тел/ Факс (3952) 718-049  
E-mail: [kumi@irkraion.ru](mailto:kumi@irkraion.ru)  
<http://irkraion.ru>

от 25.04.2025 № 02(38-17/5-1)- 1729/25  
на № 01(38-17)- 3079/25 от 15.04.2025

Сообщение о возможном установлении публичного сервитута на земельном участке согласно прилагаемой схеме.

1. Орган, рассматривающий ходатайство об установлении публичного сервитута: администрация Иркутского районного муниципального образования.

2. Цель установления публичного сервитута: для подключения (технологического присоединения) к сетям инженерно-технического обеспечения и для прокладки, переустройства, переноса инженерных коммуникаций, их эксплуатации в границах полос отвода и придорожных полос автомобильных дорог при строительстве объекта электросетевого хозяйства «КТП 10/0,4 кВ № 1-2469 с ВЛ 0,4 кВ и линейным ответвлением от ВЛ 10 кВ Пирс-Глазуново Б (ТР 1661/24)», ходатайство акционерного общества «Иркутская электросетевая компания».

3. Публичный сервитут площадью 583 кв.м., расположен по адресу: Иркутская область, Иркутский район, д. Карлук в границах согласно приложению, в том числе:

- на части земельного участка с кадастровым номером 38:06:120101:5022, расположенного по адресу: Российская Федерация, Иркутская область, муниципальный район Иркутский, сельское поселение Карлукское, деревня Карлук, от границы деревни Карлук км 2+513 до дома № 32 по улице Гагарина деревни Карлук км 4+571, площадью 42 кв.м.;

- на части земельного участка с кадастровым номером 38:06:000000:9464, расположенного по адресу: Иркутская область, Иркутский район, д. Карлук, ул. Лесная, площадью 11 кв.м.;

- на землях, государственная собственность на которые не разграничена, расположенных по адресу: Иркутская область, Иркутский район, площадью 530 кв.м.

4. Ознакомиться с поступившим ходатайством об установлении публичного сервитута и прилагаемым к нему описанием местоположения границ публичного сервитута, подать заявление об учете прав на земельные участки: 664007, г. Иркутск, ул. Декабрьских Событий, д. 119 а, этаж 2, каб. 211, вторник, четверг с 08-00 до 17-00, перерыв с 12-00 до 12-48. Срок подачи заявлений об учете прав на земельные участки: 15 календарных дней со дня опубликования настоящего сообщения.

5. Настоящее сообщение подлежит размещению в сетевом издании «Ангарские огни» (доменное имя сайта в информационно-телекоммуникационной сети «Интернет»: ANGAROGNI.RU), на официальном сайте Иркутского районного муниципального образования [www.irkraion.ru](http://www.irkraion.ru).

6. Публичный сервитут необходим для подключения (технологического присоединения) к сетям инженерно-технического обеспечения и для прокладки, переустройства, переноса инженерных коммуникаций, их эксплуатации в границах полос отвода и придорожных полос автомобильных дорог при строительстве объекта электросетевого хозяйства «КТП 10/0,4 кВ № 1-2469 с ВЛ 0,4 кВ и линейным ответвлением от ВЛ 10 кВ Пирс-Глазуново Б (ТР 1661/24)».

7. Выбор места размещения линейного объекта обусловлен технологическими требованиями, экономической целесообразностью и минимально возможными пересечениями с земельными участками, находящимися в частной собственности.

8. Правообладатели земельных участков, в отношении которых испрашивается публичный сервитут, если их права не зарегистрированы в Едином государственном реестре недвижимости, в течение пятнадцати дней со дня опубликования сообщения, подают в администрацию Иркутского районного муниципального образования заявление об учете их прав (обременений прав) на земельные участки с приложением копий документов, подтверждающих эти права (обременения прав).

9. Определение границ публичного сервитута выполнялось аналогично требованиям об определении размеров земельных участков для размещения воздушных линий электропередачи и опор линий связи, обслуживающих электрические сети согласно постановлению от 11.08.2003 № 486 «Об утверждении Правил определения размеров земельных участков для размещения воздушных линий электропередачи и опор линий связи, обслуживающих электрические сети».

10. Описание местоположения границ публичного сервитута: схема расположения границ публичного сервитута приложение к настоящему сообщению на \_\_\_ л. в 1 экз.

Председатель Комитета



М.П. Халтаева

Приложение 1

к постановлению администрации  
Иркутского районного  
муниципального образования

от «\_\_\_» \_\_\_\_\_ 2025 г № \_\_\_\_\_

**Схема границ публичного сервитута**

<b>Общая площадь испрашиваемого публичного сервитута - 583 кв.м.</b>		
<b>Публичный сервитут испрашивается в отношении части земельного участка с кадастровым номером 38:06:120101:5022 - 42 кв.м.</b>		
<b>Публичный сервитут испрашивается в отношении части земельного участка с кадастровым номером 38:06:000000:9464 - 11 кв.м.</b>		
<b>Публичный сервитут испрашивается в отношении земельного участка, государственная собственность на который не разграничена (категория земель – земли населенных пунктов) - 530 кв.м.</b>		
Обозначение характерных точек границ	Координаты	
	X	Y
1	399560.12	3336346.28
2	399562.16	3336343.84
3	399563.61	3336342.71
4	399567.97	3336347.34
5	399568.03	3336350.70
6	399566.25	3336352.74
1	399560.12	3336346.28
7	399550.54	3336370.79
8	399526.34	3336398.58
9	399482.94	3336453.10
10	399480.33	3336456.53
11	399479.86	3336448.96
12	399522.47	3336395.42
13	399547.04	3336367.19
7	399550.54	3336370.79






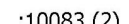
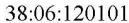
Площадь	Цель установления публичного сервитута
583 кв.м.	Для подключения (технологического присоединения) к сетям инженерно-технического обеспечения и для прокладки, переустройства, переноса инженерных коммуникаций, их эксплуатации в границах полос отвода и придорожных полос автомобильных дорог при строительстве объекта электросетевого хозяйства «КТП 10/0,4 кВ № 1-2469 с ВЛ 0,4 кВ и линейным ответвлением от ВЛ 10 кВ Пирс-Глазуново Б (ТР 1661/24)»

### Схема границ публичного сервитута



Масштаб 1:800

**Условные обозначения**

- |   |   |
|---|---|
| <ul style="list-style-type: none"> <li> - Часть границы, местоположение которой определено при выполнении кадастровых работ</li> <li> - Характерная точка границы, сведения о которой позволяют однозначно определить ее положение на местности</li> <li> :7487 - Кадастровый номер земельного участка</li> <li> - Граница кадастрового квартала</li> </ul> | <ul style="list-style-type: none"> <li> 1 - Часть границы, сведения ЕГРН о которой позволяют однозначно определить ее положение на местности</li> <li> :10083 (2) - Обозначение контура земельного участка</li> <li> 38:06:120101 - Номер кадастрового квартала</li> </ul> |
|---|---|