



Российская Федерация
Иркутская область
Иркутское районное
муниципальное образование

АДМИНИСТРАЦИЯ

Комитет по управлению муниципальным имуществом и жизнеобеспечению

Декабрьских Событий ул., д. 119а, Иркутск, 664007

Тел/Факс (3952) 718-049

E-mail: kumi@irkraion.ru

<http://irkraion.ru>

от 27.03.2025 № 02(38-17/5-1)-1296/25
на № _____ от _____

Сообщение о возможном установлении публичного сервитута на земельном участке, согласно прилагаемой схеме.

1. Орган, рассматривающий ходатайство об установлении публичного сервитута: администрация Иркутского районного муниципального образования.

2. Цель установления публичного сервитута: строительство объекта электросетевого хозяйства: «ВЛ 0,4 кВ от КТП 10/0,4 кВ №2571 д. Бутырки», инв. 6000918043 (ТР 1004/24) необходимого для подключения (технологического присоединения) к сетям инженерно-технического обеспечения, ходатайство акционерного общества «Иркутская электросетевая компания».

3. Публичный сервитут площадью 152 кв.м., расположен по адресу: Российская Федерация, Иркутская область, Иркутский район, на землях, государственная собственность на которые не разграничена, в границах согласно приложению.

4. Ознакомиться с поступившим ходатайством об установлении публичного сервитута и прилагаемым к нему описанием местоположения границ публичного сервитута, подать заявление об учете прав на земельные участки: 664007, г. Иркутск, ул. Декабрьских Событий, д. 119а, этаж 2, каб. 211, вторник, четверг с 08-00 до 17-00, перерыв с 12-00 до 12-48. Срок подачи заявлений об учете прав на земельные участки: 15 календарных дней со дня опубликования настоящего сообщения.

5. Настоящее сообщение подлежит размещению в сетевом издании «Ангарские огни» (доменное имя сайта в информационно-телекоммуникационной сети «Интернет»: ANGAROGNI.RU), на официальном сайте Иркутского районного муниципального образования www.irkraion.ru.

6. Публичный сервитут необходим для строительства объекта электросетевого хозяйства: «ВЛ 0,4 кВ от КТП 10/0,4 кВ №2571 д. Бутырки», инв. 6000918043 (ТР 1004/24) необходимого для подключения

(технологического присоединения) к сетям инженерно-технического обеспечения.

7. Правообладатели земельных участков, в отношении которых испрашивается публичный сервитут, если их права не зарегистрированы в Едином государственном реестре недвижимости, в течение пятнадцати дней со дня опубликования сообщения, подают в администрацию Иркутского районного муниципального образования заявление об учете их прав (обременений прав) на земельные участки с приложением копий документов, подтверждающих эти права (обременения прав).

8. Выбор места размещения линейного объекта обусловлен технологическими требованиями, экономической целесообразностью и минимально возможными пересечениями с земельными участками, находящимися в частной собственности.

Определение границ публичного сервитута выполнялось аналогично требованиям об определении размеров земельных участков для размещения воздушных линий электропередачи и опор линий связи, обслуживающих электрические сети согласно постановлению от 11.08.2003 № 486 «Об утверждении Правил определения размеров земельных участков для размещения воздушных линий электропередачи и опор линий связи, обслуживающих электрические сети».

9. Описание местоположения границ публичного сервитута: схема расположения границ публичного сервитута приложение к настоящему сообщению.

Исполняющая обязанности
председателя Комитета



А.С. Иванова

СХЕМА РАСПОЛОЖЕНИЯ ГРАНИЦ ПУБЛИЧНОГО СЕРВИТУТА

| | | |
|---|---------------|------------|
| Система координат МСК – 38, зона 3 | | |
| Площадь устанавливаемого публичного сервитута составляет 152 кв. м. | | |
| Публичный сервитут испрашивается на землях государственная собственность, на которые не разграничена – 152 кв. м. | | |
| Обозначение характерных точек границ | Координаты, м | |
| | X | Y |
| 1 | 2 | 3 |
| н1 | 416191.14 | 3349894.61 |
| н2 | 416188.60 | 3349898.33 |
| н3 | 416161.01 | 3349879.52 |
| н4 | 416162.96 | 3349875.41 |
| н1 | 416191.14 | 3349894.61 |


| | |
|----------------|--|
| Площадь, кв.м. | Цель установления публичного сервитута |
| 152 | в целях строительства объекта электросетевого хозяйства: «ВЛ 0,4 кВ от КТП 10/0,4 кВ №2571 д.Бутырки», инв. 6000918043 (ТР 1004/24) необходимого для подключения (технологического присоединения) к сетям инженерно-технического обеспечения |





Масштаб 1:2000

Условные обозначения:

●n1 – характерная точка образуемой границы публичного сервитута;

 – образуемая граница публичного сервитута;

 – граница земельного участка;

 – граница кадастрового квартала;

38:06:070202:62 – кадастровый номер земельного участка;

38:06:070202 – номер кадастрового квартала.

Заместитель Мэра по жизнеобеспечению

Ю.Р. Витер