



Российская Федерация  
Иркутская область  
Иркутское районное  
муниципальное образование

## АДМИНИСТРАЦИЯ

### Комитет по управлению муниципальным имуществом и жизнеобеспечению

Декабрьских Событий ул., 119 а, Иркутск, 664007

Тел/ Факс (3952) 718-049

E-mail: [kumi@irkraion.ru](mailto:kumi@irkraion.ru)

<http://irkraion.ru>

от 27.02.2025 № 02(38-17/5-1)-795/25  
на № \_\_\_\_\_ от \_\_\_\_\_

Сообщение о возможном установлении публичного сервитута на земельном участке согласно прилагаемой схеме.

1. Орган рассматривающий ходатайство об установлении публичного сервитута: администрация Иркутского районного муниципального образования.

2. Цель установления публичного сервитута: строительство объекта электросетевого хозяйства «ВЛ 0,4 кВ от КТП № 1-1805 в с. Оек (ТР 4902/23)», необходимого для подключения (технологического присоединения) к сетям инженерно-технического обеспечения, необходимого для электроснабжения населения Иркутского районного муниципального образования, ходатайство акционерного общества «Иркутская электросетевая компания».

3. Публичный сервитут площадью 796 кв.м. расположен по адресу: Иркутская область, Иркутский район, д. Галки на землях, государственная собственность на которые не разграничена, в границах согласно приложению 1.

4. Ознакомиться с поступившим ходатайством об установлении публичного сервитута и прилагаемым к нему описанием местоположения границ публичного сервитута, подать заявление об учете прав на земельные участки: 664007, г. Иркутск, ул. Декабрьских Событий, 119 а, этаж 2, каб. 211, вторник, четверг с 08-00 до 17-00, перерыв с 12-00 до 12-48. Срок подачи заявлений об учете прав на земельные участки: 15 дней со дня опубликования настоящего сообщения.

5. Настоящее сообщение размещению в сетевом издании «Ангарские огни» (доменное имя сайта в информационно-телекоммуникационной сети «Интернет»: [ANGAROGNI.RU](http://ANGAROGNI.RU)), на официальном сайте Иркутского районного муниципального образования [www.irkraion.ru](http://www.irkraion.ru).

5. Публичный сервитут необходим для строительства объекта электросетевого хозяйства «ВЛ 0,4 кВ от КТП № 1-1805 в с. Оек (ТР 4902/23)», необходимого для подключения (технологического присоединения) к сетям инженерно-технического обеспечения.

6. Правообладатели земельных участков, в отношении которых испрашивается публичный сервитут, если их права не зарегистрированы в Едином

государственном реестре недвижимости, в течение пятнадцати дней со дня опубликования сообщения, подают в администрацию Иркутского районного муниципального образования заявление об учете их прав (обременений прав) на земельные участки с приложением копий документов, подтверждающих эти права (обременения прав).

7. Выбор места размещения линейного объекта обусловлен технологическими требованиями, экономической целесообразностью и минимально возможными пересечениями с земельными участками, находящимися в частной собственности.

Определение границ публичного сервитута выполнялось аналогично требованиям об определении размеров земельных участков для размещения воздушных линий электропередачи и опор линий связи, обслуживающих электрические сети согласно постановлению от 11.08.2003 № 486 «Об утверждении Правил определения размеров земельных участков для размещения воздушных линий электропередачи и опор линий связи, обслуживающих электрические сети».

8. Описание местоположения границ публичного сервитута: схема расположения границ публичного сервитута приложение к настоящему сообщению.

Председатель Комитета



М.П. Халтаева

Приложение 1 к постановлению администрации Иркутского районного муниципального образования от «\_\_» \_\_\_\_\_ 2025г № \_\_\_\_\_

### Схема границ публичного сервитута

Общая площадь испрашиваемого публичного сервитута - 796 кв.м.		
Публичный сервитут испрашивается в отношении земельного участка, государственная собственность на который не разграничена (категория земель – земли населенных пунктов) - 796 кв.м.		
Обозначение характерных точек границ	Координаты	
	X	Y
1	423027.13	3346210.04
2	423014.86	3346211.75
3	423008.93	3346211.79
4	423002.55	3346211.17
5	422998.36	3346209.65
6	422933.95	3346222.53
7	422929.96	3346222.87
8	422900.98	3346152.30
9	422905.30	3346150.68
10	422926.70	3346202.65
11	422932.67	3346217.90
12	422996.85	3346204.93
13	423003.59	3346207.18
14	423013.51	3346207.72
15	423020.85	3346206.51
16	423026.22	3346205.64
1	423027.13	3346210.04






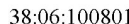
Площадь	Цель установления публичного сервитута
796 кв.м.	Строительство объекта электросетевого хозяйства «ВЛ 0,4 кВ от КТП № 1-1805 в с. Оек (ТР 4902/23)», необходимого для подключения (технологического присоединения) к сетям инженерно-технического обеспечения

### Схема границ публичного сервитута



Масштаб 1:800

**Условные обозначения**

- |   |   |  |  |
|---|---|--|--|
|  | - Часть границы, местоположение которой определено при выполнении кадастровых работ                       |  | - Часть границы, сведения ЕГРН о которой позволяют однозначно определить ее положение на местности |
|  | - Характерная точка границы, сведения о которой позволяют однозначно определить ее положение на местности |   | - Обозначение новой характерной точки  |
|  | - Кадастровый номер земельного участка  |   | - Номер кадастрового квартала  |

Заместитель Мэра по жизнеобеспечению

Ю.Р. Витер