



Российская Федерация
Иркутская область
Иркутское районное
муниципальное образование

АДМИНИСТРАЦИЯ

Комитет по управлению муниципальным имуществом и жизнеобеспечению

Декабрьских Событий ул., д. 119а, Иркутск, 664007

Тел/Факс (3952) 718-049

E-mail: kumi@irkraion.ru

<http://irkraion.ru>

от 13.08.2025 № 02(38-17/5-1)- 3313/25
на № _____ от _____

Сообщение о возможном установлении публичного сервитута на земельном участке, согласно прилагаемой схеме.

1. Орган, рассматривающий ходатайство об установлении публичного сервитута: администрация Иркутского районного муниципального образования.

2. Цель установления публичного сервитута: для прокладки, переустройства, переноса инженерных коммуникаций, их эксплуатации в границах полос отвода и придорожных полос автомобильных дорог при строительстве объекта электросетевого хозяйства «ВЛ 0,4 кВ № 3 от КТП № 2780 с. Хомутово, инв. 6000920462 (ТР 1078/24)».

3. Публичный сервитут расположен по адресу: Иркутская область, Иркутский район, в границах согласно приложению, на части земельного участка с кадастровым номером 38:06:100101:4465, площадью 536 кв.м,

4. Ознакомиться с поступившим ходатайством об установлении публичного сервитута и прилагаемым к нему описанием местоположения границ публичного сервитута, подать заявление об учете прав на земельные участки: 664007, г. Иркутск, ул. Декабрьских Событий, д. 119а, этаж 2, каб. 211, вторник, четверг с 08-00 до 17-00, перерыв с 12-00 до 12-48. Срок подачи заявлений об учете прав на земельные участки: 15 календарных дней со дня опубликования настоящего сообщения.

5. Настоящее сообщение подлежит размещению в сетевом издании «Ангарские огни» (доменное имя сайта в информационно-телекоммуникационной сети «Интернет»: ANGAROGNI.RU), на официальном сайте Иркутского районного муниципального образования www.irkraion.ru.

6. Публичный сервитут необходим для прокладки, переустройства, переноса инженерных коммуникаций, их эксплуатации в границах полос отвода и придорожных полос автомобильных дорог при строительстве объекта

электросетевого хозяйства «ВЛ 0,4 кВ № 3 от КТП № 2780 с. Хомутово, инв. 6000920462 (ТР 1078/24)».

7. Правообладатели земельных участков, в отношении которых испрашивается публичный сервитут, если их права не зарегистрированы в Едином государственном реестре недвижимости, в течение пятнадцати дней со дня опубликования сообщения, подают в администрацию Иркутского районного муниципального образования заявление об учете их прав (обременений прав) на земельные участки с приложением копий документов, подтверждающих эти права (обременения прав).

8. Выбор места размещения линейного объекта обусловлен технологическими требованиями, экономической целесообразностью и минимально возможными пересечениями с земельными участками, находящимися в частной собственности.

Определение границ публичного сервитута выполнялось аналогично требованиям об определении размеров земельных участков для размещения воздушных линий электропередачи и опор линий связи, обслуживающих электрические сети согласно постановлению от 11.08.2003 № 486 «Об утверждении Правил определения размеров земельных участков для размещения воздушных линий электропередачи и опор линий связи, обслуживающих электрические сети».

9. Описание местоположения границ публичного сервитута: схема расположения границ публичного сервитута приложение к настоящему сообщению.

Исполняющая обязанности
председателя Комитета



А.С. Иванова

Приложение 1
к постановлению администрации
Иркутского районного муниципального
образования
от _____ № _____

Схема границ публичного сервитута

Общая площадь испрашиваемого публичного сервитута - 536 кв.м.		
Публичный сервитут испрашивается в отношении части земельного участка с кадастровым номером 38:06:100101:4465 - 536 кв.м.		
Обозначение характерных точек границ	Координаты	
	X	Y
1	407704.65	3343938.83
2	407705.11	3343939.19
3	407705.75	3343940.00
4	407732.55	3343953.95
5	407758.09	3343967.26
6	407765.22	3343971.00
7	407763.13	3343975.09
8	407702.20	3343943.24
9	407697.89	3343950.34
10	407681.45	3343977.99
11	407680.09	3343980.73
12	407675.86	3343978.55
13	407700.78	3343936.55
1	407704.65	3343938.83






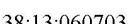

Площадь	Цель установления публичного сервитута
536 кв.м.	Для прокладки, переустройства, переноса инженерных коммуникаций, их эксплуатации в границах полос отвода и придорожных полос автомобильных дорог при строительстве объекта электросетевого хозяйства «ВЛ 0,4 кВ № 3 от КТП № 2780 с. Хомутово, инв. 6000920462 (ТР 1078/24)»

Схема границ публичного сервитута



Масштаб 1:700

Условные обозначения

- | | | | |
|---|---|---|--|
|  | - Часть границы, местоположение которой определено при выполнении кадастровых работ |  | - Часть границы, сведения ЕГРН о которой позволяют однозначно определить ее положение на местности |
|  | - Характерная точка границы, сведения о которой позволяют однозначно определить ее положение на местности |  | - Обозначение новой характерной точки |
|  | - Граница кадастрового квартала |  | - Номер кадастрового квартала |
|  | - Кадастровый номер земельного участка | | |