

Сообщение о возможном установлении публичного сервитута (Иркутская область).

В соответствии с п. 3 статьи 39.42 Земельного кодекса Российской Федерации Министерство цифрового развития, связи и массовых коммуникаций Российской Федерации настоящим сообщает, что в целях эксплуатации антенно-мачтовых сооружений связи возможно установление публичного сервитута в отношении следующих земель и земельных участков (их частей):

38:06:090101:1247 – Российская Федерация, Иркутская область, муниципальный район Иркутский, сельское поселение Ширяевское, деревня Ширяев;

38:36:000017:6134 – Российская Федерация, Иркутская область, Иркутский муниципальный район, Хомутовское сельское поселение, поселок Плишкино;

38:06:130104:1699 – Российская Федерация, Иркутская область, муниципальный район Иркутский, сельское поселение Мамонское, село Мамоны;

38:06:060203:320 – Российская Федерация, Иркутская область, муниципальный район Иркутский, сельское поселение Усть-Балейское, поселок Усть-Балей;

38:06:060203:313 – Российская Федерация, Иркутская область, муниципальный район Иркутский, сельское поселение Усть-Балейское, поселок Усть-Балей, улица Дунайская;

38:06:111215 – Иркутская область, Иркутский муниципальный округ, д. Столбова;

38:06:070602 – Иркутская область, Иркутский муниципальный округ, д. Галки;

38:06:040101 – Иркутская область, Иркутский муниципальный округ, с. Горохово;

38:06:010903 – Иркутская область, Иркутский муниципальный округ, р.п. Маркова;

38:06:111418 – Иркутская область, Иркутский муниципальный округ, д. Карлук;

38:06:070401 – Иркутская область, Иркутский муниципальный округ, д. Турская;

38:06:130741 – Иркутская область, Иркутский муниципальный округ, с. Максимовщина.

Обоснованием необходимости установления публичного сервитута являются поручения президента Российской Федерации по обеспечению устойчивой связью и высокоскоростным доступом к информационно-телекоммуникационной сети «Интернет» в малочисленных и приграничных населенных пунктах, удаленных районах и на территориях с массовым проживанием населения, а также на автомобильных дорогах и железнодорожных путях общего назначения.

Заинтересованные лица могут ознакомиться с поступившим ходатайством об установлении публичного сервитута и прилагаемым к нему описанием местоположения границ публичного сервитута в Минцифры России по адресу: 123112, Москва, Пресненская наб., д. 10, стр. 2, IQ-квартал; в администрации Иркутского муниципального округа Иркутской области по адресу: 664007 г. Иркутск, ул. Декабрьских событий, 119а.

Подать заявления об учете прав на земельные участки можно по адресу Минцифры России (Москва, Пресненская наб., д. 10, стр. 2, IQ-квартал).

Срок подачи заявлений об учете прав на земельные участки, в отношении которых испрашивается публичный сервитут, составляет 15 (пятнадцать) дней со дня

опубликования данного сообщения (в соответствии с п. 8 ст. 39.42 Земельного кодекса Российской Федерации).

Время приема заинтересованных лиц для ознакомления с поступившим ходатайством об установлении публичного сервитута и подачи заявлений:

Понедельник – четверг: с 9:30 до 12:30 и с 14:00 до 17:00;

Пятница: с 9:30 до 12:30 и с 14:00 до 15:00.

Подробнее о порядке приема граждан можно узнать на сайте <https://digital.gov.ru/ru/appeals/personal/>.

Данная информация размещена на официальных сайтах Минцифры России (<https://digital.gov.ru/ru/>), администрации Иркутского муниципального округа Иркутской области (<https://www.irkraion.ru/>).

ГРАФИЧЕСКОЕ ОПИСАНИЕ
местоположения границ зоны с особыми условиями использования территории
Публичный сервитут для использования земель кадастровых кварталов в целях эксплуатации
антенно-мачтового сооружения связи


(наименование объекта, местоположение границ которого описано (далее - объект))

Раздел 1

Сведения об объекте





№ п/п	Характеристики объекта	Описание характеристик
1	2	3
1	Местоположение объекта	Иркутская область, Иркутский муниципальный округ, д. Столбова
2	Площадь объекта ± величина погрешности определения площади (P ± ΔP)	49 ± 2 м ²
3	Иные характеристики объекта	<p>Вид объекта реестра границ: Граница публичного сервитута Кадастровый номер квартала: 38:06:111215 Цель установления публичного сервитута: Публичный сервитут для использования земель кадастровых кварталов в целях эксплуатации антенно-мачтового сооружения связи Срок публичного сервитута: 49 лет Владелец публичного сервитута: Общество с ограниченной ответственностью "Пилар" (ИНН: 7703711642, ОГРН: 1097746775422, адрес эл. почты: pilar@t2.ru, почтовый адрес: 108811, г. Москва, км 22-й (Киевское ш.), двлд. 6, стр. 1, этаж 5, комната 33)</p>

СХЕМА РАСПОЛОЖЕНИЯ ГРАНИЦ ПУБЛИЧНОГО СЕРВИТУТА
Местоположение: Иркутская область, Иркутский муниципальный округ, д. Столбова



Масштаб 1:500

Условные обозначения:

-  - проектные границы публичного сервитута для использования земель кадастровых кварталов в целях эксплуатации антенно-мачтового сооружения связи (БС IR982762)
-  - граница и кадастровый номер земельного участка
-  - граница и номер кадастрового деления территории
-  7 - обозначение и номер характерной точки границы публичного сервитута


ГРАФИЧЕСКОЕ ОПИСАНИЕ
местоположения границ зоны с особыми условиями использования территории
Публичный сервитут для использования земель кадастровых кварталов в целях эксплуатации
антенно-мачтового сооружения связи

(наименование объекта, местоположение границ которого описано (далее - объект))

Раздел 1





Сведения об объекте		
№ п/п	Характеристики объекта	Описание характеристик
1	2	3
1	Местоположение объекта	Иркутская область, Иркутский муниципальный округ, д. Галки
2	Площадь объекта ± величина погрешности определения площади ($P \pm \Delta P$)	$18 \pm 1 \text{ м}^2$
3	Иные характеристики объекта	Вид объекта реестра границ: Граница публичного сервитута Кадастровый номер квартала: 38:06:070602 Цель установления публичного сервитута: Публичный сервитут для использования земель кадастровых кварталов в целях эксплуатации антенно-мачтового сооружения связи Срок публичного сервитута: 49 лет Обладатель публичного сервитута: Общество с ограниченной ответственностью "Пилар" (ИНН: 7703711642, ОГРН: 1097746775422, адрес эл. почты: pilar@t2.ru, почтовый адрес: 108811, г. Москва, км 22-й (Киевское ш.), двлд. 6, стр. 1, этаж 5, комната 33)

СХЕМА РАСПОЛОЖЕНИЯ ГРАНИЦ ПУБЛИЧНОГО СЕРВИТУТА
Местоположение: Иркутская область, Иркутский муниципальный округ, д. Галки



Масштаб 1:500

Условные обозначения:

-  - проектные границы публичного сервитута для использования земель кадастровых кварталов в целях эксплуатации антенно-мачтового сооружения связи (BC IR982756)
-  - граница и кадастровый номер земельного участка
-  - граница и номер кадастрового деления территории
-  - обозначение и номер характерной точки границы публичного сервитута

ГРАФИЧЕСКОЕ ОПИСАНИЕ

местоположения границ зоны с особыми условиями использования территории
Публичный сервитут для использования земель кадастровых кварталов в целях эксплуатации
антенно-мачтового сооружения связи

(наименование объекта, местоположение границ которого описано (далее - объект))

Раздел 1

Сведения об объекте






№ п/п	Характеристики объекта	Описание характеристик
1	2	3
1	Местоположение объекта	Иркутская область, Иркутский муниципальный округ, с. Горохово
2	Площадь объекта ± величина погрешности определения площади (P ± ΔP)	225 ± 5 м ²
3	Иные характеристики объекта	Вид объекта реестра границ: Граница публичного сервитута Кадастровый номер квартала: 38:06:040101 Цель установления публичного сервитута: Публичный сервитут для использования земель кадастровых кварталов в целях эксплуатации антенно-мачтового сооружения связи Срок публичного сервитута: 49 лет Обладатель публичного сервитута: Общество с ограниченной ответственностью "Пилар" (ИНН: 7703711642, ОГРН: 1097746775422, адрес эл. почты: pilar@t2.ru, почтовый адрес: 108811, г. Москва, км 22-й (Киевское ш.), двлд. 6, стр. 1, этаж 5, комната 33)

СХЕМА РАСПОЛОЖЕНИЯ ГРАНИЦ ПУБЛИЧНОГО СЕРВИТУТА
 Местооположение: Иркутская область, Иркутский муниципальный округ, с. Горохово



Масштаб 1:1 000

Условные обозначения:

-  - проектные границы публичного сервитута для использования земель кадастровых кварталов в целях эксплуатации антенно-мачтового сооружения связи (BC IR982697)
-  - граница и кадастровый номер земельного участка
-  - граница и номер кадастрового деления территории
-  - граница административно-территориального деления
-  7 - обозначение и номер характерной точки границы публичного сервитута

ГРАФИЧЕСКОЕ ОПИСАНИЕ
местоположения границ зоны с особыми условиями использования территории
Публичный сервитут для использования земель кадастровых кварталов в целях эксплуатации
антенно-мачтового сооружения связи

(наименование объекта, местоположение границ которого описано (далее - объект))

Раздел 1

Сведения об объекте

№ п/п	Характеристики объекта	Описание характеристик
1	2	3
1	Местоположение объекта	Иркутская область, Иркутский муниципальный округ, р.п. Маркова
2	Площадь объекта ± величина погрешности определения площади ($P \pm \Delta P$)	49 ± 2 м ²
3	Иные характеристики объекта	Вид объекта реестра границ: Граница публичного сервитута Кадастровый номер квартала: 38:06:010903 Цель установления публичного сервитута: Публичный сервитут для использования земель кадастровых кварталов в целях эксплуатации антенно-мачтового сооружения связи Срок публичного сервитута: 49 лет Обладатель публичного сервитута: Общество с ограниченной ответственностью "Пилар" (ИНН: 7703711642, ОГРН: 1097746775422, адрес эл. почты: pilar@t2.ru, почтовый адрес: 108811, г. Москва, км 22-й (Киевское ш.), двлд. 6, стр. 1, этаж 5, комната 33)

Раздел 2


Сведения о местоположении границ объекта

1. Система координат МСК-38, зона 3

2. Сведения о характерных точках границ объекта






Обозначение характерных точек границ	Координаты, м		Метод определения координат характерной точки	Средняя квадратическая погрешность положения характерной точки (M _t), м	Описание обозначения точки на местности (при наличии)
	X	Y			
1	2	3	4	5	6
1	381 848,17	3 328 490,33	Метод спутниковых геодезических измерений (определений)	0,10	-
2	381 852,28	3 328 495,99	Метод спутниковых геодезических измерений (определений)	0,10	-
3	381 846,62	3 328 500,11	Метод спутниковых геодезических измерений (определений)	0,10	-
4	381 842,50	3 328 494,45	Метод спутниковых геодезических измерений (определений)	0,10	-
1	381 848,17	3 328 490,33	Метод спутниковых геодезических измерений (определений)	0,10	-
3. Сведения о характерных точках части (частей) границы объекта					
1	2	3	4	5	6
—	—	—	—	—	—

СХЕМА РАСПОЛОЖЕНИЯ ГРАНИЦ ПУБЛИЧНОГО СЕРВИТУТА
 Местоположение: Иркутская область, Иркутский муниципальный округ, р.п. Маркова



Масштаб 1:500

Условные обозначения:

-  - проектные границы публичного сервитута для использования земель кадастровых кварталов в целях эксплуатации антенно-мачтового сооружения связи (БС IR982691)
-  - граница и кадастровый номер земельного участка
-  - граница и номер кадастрового деления территории
-  - граница административно-территориального деления
-  7 - обозначение и номер характерной точки границы публичного сервитута

ГРАФИЧЕСКОЕ ОПИСАНИЕ
местоположения границ зоны с особыми условиями использования территории
Публичный сервитут для использования земель кадастровых кварталов в целях эксплуатации
антенно-мачтового сооружения связи

(наименование объекта, местоположение границ которого описано (далее - объект))

Раздел 1

Сведения об объекте

№ п/п	Характеристики объекта	Описание характеристик
1	2	3
1	Местоположение объекта	Иркутская область, Иркутский муниципальный округ, д. Карлук
2	Площадь объекта ± величина погрешности определения площади (P ± ΔP)	20 ± 2 м ²
3	Иные характеристики объекта	<p>Вид объекта реестра границ: Граница публичного сервитута Кадастровый номер квартала: 38:06:111418 Цель установления публичного сервитута: Публичный сервитут для использования земель кадастровых кварталов в целях эксплуатации антенно-мачтового сооружения связи Срок публичного сервитута: 49 лет Владелец публичного сервитута: Общество с ограниченной ответственностью "Пилар" (ИНН: 7703711642, ОГРН: 1097746775422, адрес эл. почты: pilar@t2.ru, почтовый адрес: 108811, г. Москва, км 22-й (Киевское ш.), двлд. 6, стр. 1, этаж 5, комната 33)</p>

Раздел 2


Сведения о местоположении границ объекта

1. Система координат МСК-38, зона 3

2. Сведения о характерных точках границ объекта

Обозначение характерных точек границ	Координаты, м		Метод определения координат характерной точки	Средняя квадратическая погрешность положения характерной точки (Mt), м	Описание обозначения точки на местности (при наличии)
	X	Y			
1	2	3	4	5	6
1	399 655,78	3 334 032,41	Метод спутниковых геодезических измерений (определений)	0,10	-
2	399 655,78	3 334 036,67	Метод спутниковых геодезических измерений (определений)	0,10	-
3	399 651,09	3 334 036,67	Метод спутниковых геодезических измерений (определений)	0,10	-
4	399 651,09	3 334 032,41	Метод спутниковых геодезических измерений (определений)	0,10	-
1	399 655,78	3 334 032,41	Метод спутниковых геодезических измерений (определений)	0,10	-
3. Сведения о характерных точках части (частей) границы объекта					
1	2	3	4	5	6
—	—	—	—	—	—

СХЕМА РАСПОЛОЖЕНИЯ ГРАНИЦ ПУБЛИЧНОГО СЕРВИТУТА
 Местоположение: Иркутская область, Иркутский муниципальный округ, д. Карлук



Масштаб 1:1 000

Условные обозначения:

- проектные границы публичного сервитута для использования земель кадастровых кварталов в целях эксплуатации антенно-мачтового сооружения связи (БС IR982227)
- граница и кадастровый номер земельного участка
- граница и номер кадастрового деления территории
- обозначение и номер характерной точки границы публичного сервитута


ГРАФИЧЕСКОЕ ОПИСАНИЕ
местоположения границ зоны с особыми условиями использования территории
Публичный сервитут для использования земельного участка с К№ 38:06:090101:1247 в целях
эксплуатации антенно-мачтового сооружения связи

(наименование объекта, местоположение границ которого описано (далее - объект))

Раздел 1





Сведения об объекте		
№ п/п	Характеристики объекта	Описание характеристик
1	2	3
1	Местоположение объекта	Иркутская область, Иркутский муниципальный округ, д. Ширяева
2	Площадь объекта ± величина погрешности определения площади (P ± ΔP)	12 ± 1 м ²
3	Иные характеристики объекта	<p>Вид объекта реестра границ: Граница публичного сервитута Кадастровый номер квартала: 38:06:090101 Земельные участки, в отношении которых испрашивается публичный сервитут: 38:06:090101:1247 Цель установления публичного сервитута: Публичный сервитут для использования земельного участка с К№ 38:06:090101:1247 в целях эксплуатации антенно-мачтового сооружения связи Срок публичного сервитута: 49 лет Владелец публичного сервитута: Общество с ограниченной ответственностью "Пилар" (ИНН: 7703711642, ОГРН: 1097746775422, адрес эл. почты: pilar@t2.ru, почтовый адрес: 108811, г. Москва, км 22-й (Киевское ш.), двлд. 6, стр. 1, этаж 5, комната 33)</p>

СХЕМА РАСПОЛОЖЕНИЯ ГРАНИЦ ПУБЛИЧНОГО СЕРВИТУТА
Местоположение: Иркутская область, Иркутский муниципальный округ, д. Ширяева



Масштаб 1:500

Условные обозначения:

-  - проектные границы публичного сервитута для использования земельного участка с К№ 38:06:090101:1247 в целях эксплуатации антенно-мачтового сооружения связи (БС IR981902)
-  - граница и кадастровый номер земельного участка
-  - граница и номер кадастрового деления территории
-  7 - обозначение и номер характерной точки границы публичного сервитута

ГРАФИЧЕСКОЕ ОПИСАНИЕ


местоположения границ зоны с особыми условиями использования территории
Публичный сервитут для использования земельного участка с К№ 38:36:000017:6134 в целях
эксплуатации антенно-мачтового сооружения связи

(наименование объекта, местоположение границ которого описано (далее - объект))

Раздел 1





Сведения об объекте		
№ п/п	Характеристики объекта	Описание характеристик
1	2	3
1	Местоположение объекта	Иркутская область, Иркутский муниципальный округ, п.Плишкино
2	Площадь объекта ± величина погрешности определения площади ($P \pm \Delta P$)	$78 \pm 3 \text{ м}^2$
3	Иные характеристики объекта	Вид объекта реестра границ: Граница публичного сервитута Кадастровый номер квартала: 38:36:000017 Земельные участки, в отношении которых испрашивается публичный сервитут: 38:36:000017:6134 Цель установления публичного сервитута: Публичный сервитут для использования земельного участка с К№ 38:36:000017:6134 в целях эксплуатации антенно-мачтового сооружения связи Срок публичного сервитута: 49 лет Обладатель публичного сервитута: Общество с ограниченной ответственностью "Пилар" (ИНН: 7703711642, ОГРН: 1097746775422, адрес эл. почты: pilar@t2.ru, почтовый адрес: 108811, г. Москва, км 22-й (Киевское ш.), двлд. 6, стр. 1, этаж 5, комната 33)

СХЕМА РАСПОЛОЖЕНИЯ ГРАНИЦ ПУБЛИЧНОГО СЕРВИТУТА
Местоположение: Иркутская область, Иркутский муниципальный округ, п. Плишкино



Масштаб 1:500

Условные обозначения:

-  - проектные границы публичного сервитута для использования земельного участка с К№ 38:36:000017:6134 в целях эксплуатации антенно-мачтового сооружения связи (BC IR981612)
-  - граница и кадастровый номер земельного участка
-  - граница и номер кадастрового деления территории
-  7 - обозначение и номер характерной точки границы публичного сервитута

ГРАФИЧЕСКОЕ ОПИСАНИЕ
местоположения границ зоны с особыми условиями использования территории
Публичный сервитут для использования земельного участка с К№ 38:06:130104:1699 в целях
эксплуатации антенно-мачтового сооружения связи


(наименование объекта, местоположение границ которого описано (далее - объект))

Раздел 1

Сведения об объекте





№ п/п	Характеристики объекта	Описание характеристик
1	2	3
1	Местоположение объекта	Иркутская область, Иркутский муниципальный округ, с. Мамоны
2	Площадь объекта ± величина погрешности определения площади (P ± ΔP)	24 ± 2 м ²
3	Иные характеристики объекта	Вид объекта реестра границ: Граница публичного сервитута Кадастровый номер квартала: 38:06:130104 Земельные участки, в отношении которых испрашивается публичный сервитут: 38:06:130104:1699 Цель установления публичного сервитута: Публичный сервитут для использования земельного участка с К№ 38:06:130104:1699 в целях эксплуатации антенно-мачтового сооружения связи Срок публичного сервитута: 49 лет Обладатель публичного сервитута: Общество с ограниченной ответственностью "Пилар" (ИНН: 7703711642, ОГРН: 1097746775422, адрес эл. почты: pilar@t2.ru, почтовый адрес: 108811, г. Москва, км 22-й (Киевское ш.), двлд. 6, стр. 1, этаж 5, комната 33)

СХЕМА РАСПОЛОЖЕНИЯ ГРАНИЦ ПУБЛИЧНОГО СЕРВИТУТА
 Местоположение: Иркутская область, Иркутский муниципальный округ, с. Мамоны



Масштаб 1:500

Условные обозначения:

-  - проектные границы публичного сервитута для использования земельного участка с К№ 38:06:130104:1699 в целях эксплуатации антенно-мачтового сооружения связи (БС IR981571)
-  - граница и кадастровый номер земельного участка
-  - граница и номер кадастрового деления территории
-  7 - обозначение и номер характерной точки границы публичного сервитута

ГРАФИЧЕСКОЕ ОПИСАНИЕ
местоположения границ зоны с особыми условиями использования территории
Публичный сервитут для использования земель кадастровых кварталов в целях эксплуатации
антенно-мачтового сооружения связи

(наименование объекта, местоположение границ которого описано (далее - объект))

Раздел 1

Сведения об объекте





№ п/п	Характеристики объекта	Описание характеристик
1	2	3
1	Местоположение объекта	Иркутская область, Иркутский муниципальный округ, д. Турская
2	Площадь объекта ± величина погрешности определения площади (P ± ΔP)	11 ± 1 м ²
3	Иные характеристики объекта	Вид объекта реестра границ: Граница публичного сервитута Кадастровый номер квартала: 38:06:070401 Цель установления публичного сервитута: Публичный сервитут для использования земель кадастровых кварталов в целях эксплуатации антенно-мачтового сооружения связи Срок публичного сервитута: 49 лет Обладатель публичного сервитута: Общество с ограниченной ответственностью "Пилар" (ИНН: 7703711642, ОГРН: 1097746775422, адрес эл. почты: pilar@t2.ru, почтовый адрес: 108811, г. Москва, км 22-й (Киевское ш.), двлд. 6, стр. 1, этаж 5, комната 33)

СХЕМА РАСПОЛОЖЕНИЯ ГРАНИЦ ПУБЛИЧНОГО СЕРВИТУТА
Местоположение: Иркутская область, Иркутский муниципальный округ, д. Турская



Масштаб 1:500

Условные обозначения:

-  - проектные границы публичного сервитута для использования земель кадастровых кварталов в целях эксплуатации антенно-мачтового сооружения связи (БС IR981520)
-  - граница и кадастровый номер земельного участка
-  - граница и номер кадастрового деления территории
-  7 - обозначение и номер характерной точки границы публичного сервитута

ГРАФИЧЕСКОЕ ОПИСАНИЕ

местоположения границ зоны с особыми условиями использования территории
Публичный сервитут для использования земельных участков с К№ 38:06:060203:320, 38:06:060203:313 в целях
эксплуатации антенно-мачтового сооружения связи

(наименование объекта, местоположение границ которого описано (далее - объект))

Раздел 1**Сведения об объекте**

№ п/п	Характеристики объекта	Описание характеристик
1	2	3
1	Местоположение объекта	Иркутская область, Иркутский муниципальный округ, п. Усть-Балей
2	Площадь объекта ± величина погрешности определения площади ($P \pm \Delta P$)	291 ± 6 м ²
3	Иные характеристики объекта	Вид объекта реестра границ: Граница публичного сервитута Кадастровый номер квартала: 38:06:060203 Земельные участки, в отношении которых испрашивается публичный сервитут: 38:06:060203:320, 38:06:060203:313 Цель установления публичного сервитута: Публичный сервитут для использования земельных участков с К№ 38:06:060203:320, 38:06:060203:313 в целях эксплуатации антенно-мачтового сооружения связи Срок публичного сервитута: 49 лет Обладатель публичного сервитута: Общество с ограниченной ответственностью "Пилар" (ИНН: 7703711642, ОГРН: 1097746775422, адрес эл. почты: pilar@t2.ru, почтовый адрес: 108811, г. Москва, км 22-й (Киевское ш.), двлд. 6, стр. 1, этаж 5, комната 33)

ГРАФИЧЕСКОЕ ОПИСАНИЕ
местоположения границ зоны с особыми условиями использования территории
Публичный сервитут для использования земель кадастровых кварталов в целях эксплуатации
антенно-мачтового сооружения связи

(наименование объекта, местоположение границ которого описано (далее - объект))

Раздел 1

Сведения об объекте

№ п/п	Характеристики объекта	Описание характеристик
1	2	3
1	Местоположение объекта	Иркутская область, Иркутский муниципальный округ, с. Максимовщина
2	Площадь объекта ± величина погрешности определения площади (P ± ΔP)	12 ± 1 м ²
3	Иные характеристики объекта	Вид объекта реестра границ: Граница публичного сервитута Кадастровый номер квартала: 38:06:130741 Цель установления публичного сервитута: Публичный сервитут для использования земель кадастровых кварталов в целях эксплуатации антенно-мачтового сооружения связи Срок публичного сервитута: 49 лет Обладатель публичного сервитута: Общество с ограниченной ответственностью "Пилар" (ИНН: 7703711642, ОГРН: 1097746775422, адрес эл. почты: pilar@t2.ru, почтовый адрес: 108811, г. Москва, км 22-й (Киевское ш.), двлд. 6, стр. 1, этаж 5, комната 33)

Раздел 2

Сведения о местоположении границ объекта

I. Система координат МСК-38, зона 3


2. Сведения о характерных точках границ объекта

Обозначение характерных точек границ	Координаты, м		Метод определения координат характерной точки	Средняя квадратическая погрешность положения характерной точки (M _t), м	Описание обозначения точки на местности (при наличии)
	X	Y			
1	2	3	4	5	6
1	384 878,21	3 322 006,55	Метод спутниковых геодезических измерений (определений)	0,10	-
2	384 876,54	3 322 009,56	Метод спутниковых геодезических измерений (определений)	0,10	-
3	384 873,63	3 322 007,69	Метод спутниковых геодезических измерений (определений)	0,10	-
4	384 875,34	3 322 004,68	Метод спутниковых геодезических измерений (определений)	0,10	-
1	384 878,21	3 322 006,55	Метод спутниковых геодезических измерений (определений)	0,10	-

3. Сведения о характерных точках части (частей) границы объекта






1	2	3	4	5	6
—	—	—	—	—	—

СХЕМА РАСПОЛОЖЕНИЯ ГРАНИЦ ПУБЛИЧНОГО СЕРВИТУТА
 Местооположение: Иркутская область, Иркутский муниципальный округ, с. Максимовщина



Масштаб 1:500

Условные обозначения:

-  - проектные границы публичного сервитута для использования земель кадастровых кварталов в целях эксплуатации антенно-мачтового сооружения связи (БС IR980917)
-  - граница и кадастровый номер земельного участка
-  - граница и номер кадастрового деления территории
-  - граница административно-территориального деления
-  7 - обозначение и номер характерной точки границы публичного сервитута