

# Ангарские Огни

№ 23 (10755) 22 июня 2023 г.

Издание администрации Иркутского районного муниципального образования. Издаётся с 22 января 1935 года

## Игра на все времена

Военно-спортивная игра «Зарница» собрала более ста мальчишек и девчонок района



Фото Александра Ювильова

Районный этап игры традиционно прошёл на базе культурно-спортивного комплекса д. Куда в минувшие выходные. Командный дух, планирование стратегии, распределение командных ролей, молниеносное развитие событий, взрыв эмоций — всё это делает «Зарницу» по-настоящему любимой игрой уже многие годы.

Вот-вот территория культурно-спортивного комплекса напол-

няется подбадривающими криками болельщиков, а пока юные бойцы готовятся к построению. Продемонстрировать свои знания и умения в военно-спортивной игре «Зарница» собрались команды из двенадцати школ района — всего более ста участников. Пока есть время, спортсмены перебегают от команды к команде, приветствуя друг друга и подбадривая. Кто-то поправляет экипировку, кто-то де-

лает разминку. Игра всё-таки спортивная и физические нагрузки существенные.

И вот звучит долгожданное «Становись! Равняйся! Смирно! Военно-спортивная игра объявляется открытой!». Мэр Иркутского района Леонид Фролов приветствует ребят.

(Продолжение на с. 5)

### Мы в Telegram



### Пять веков у школьной доски

Педагогический стаж семейной династии Аллы Петровой из Хомутово насчитывает более 500 лет

■ [СТР. 4](#) ▶

### Основа духовной жизни

О храме в честь Владимирской иконы Божией Матери в Лыловщине

■ [СТР. 6-7](#) ▶

### За мужество и отвагу

В Иркутском районе участников СВО наградили посмертно

■ [СТР. 7](#) ▶

### Мы в Viber



## ■ ВАЖНО

## Трагедия не должна повториться

Администрации поселений проведут внеплановые проверки содержания придомовых территорий

На комиссии по чрезвычайным ситуациям (КЧС) Иркутского района, которая состоялась 21 июня, был рассмотрен случай гибели ребёнка в Грановщине. Напомним, что вечером 18 июня четырёхлетний мальчик провалился в колодезь (септик) и погиб.

Как сообщает пресс-служба СУ СК России по Иркутской области, владелец септика вывел выгребную яму на улицу Баргузинскую и прикрыл досками, которые не менял с момента постройки. Следователи СК расследуют уголовное дело по ч. 1 ст. 109 УК РФ «Причинение смерти по неосторожности». Прокуратурой также проводятся мероприятия по оценке исполнения законодательства в сфере защиты прав несовершеннолетнего и правил благоустройства придомовых территорий.

В связи с происшествием заместитель Мэра — председатель комитета по социальной политике Иркутского района Екатерина Михайлова на КЧС района предложила организовать во всех поселениях внеплановые проверки в рамках земельного контроля.

— Считаю необходимым внести в протокол и рекомендовать администрациям поселений провести масштабную проверку придомовых территорий и правил их благоустройства, — отметила она. — Особенно на территориях, где дома возводятся застройщиками. Для этой работы необходимо привлечь старост, активных жителей, волонтеров. Необходимо выявлять такие опасные объекты и ограничивать к ним доступ. Также следует провести информационно-разъяснительную работу с населением. Этот трагический случай не должен повториться.

Как рассказал и. о. главы Урикского МО Пётр Мараев, в Грановщине старосты улиц оперативно организовали проверку придомовых территорий, работа продолжается.

Члены КЧС поддержали Екатерину Михайлову, рекомендации будут внесены в протокол и приняты к действию.

Александр КИЧИГИН

## ■ ПРОФИЛАКТИКА

## На страже лесов

В Приангарье по Байкальскому тракту установлено видеонаблюдение с целью предотвращения пожаров

В Иркутской области продолжается модернизация системы раннего обнаружения лесных пожаров. Иркутская база авиационной и наземной охраны лесов закупила три полностью автоматизированные лесопожарные камеры, в онлайн-режиме передающие данные о возникновении задымлений на самой ранней стадии.

— Две камеры установлены вдоль Байкальского тракта: возле Тальцов и Бурдаковки. Радиус обзора каждой поворотной камеры составляет 35 км во все стороны. Благодаря этому мы смогли исключить один маршрут классического наземного патрулирования и заменить его на круглоосуточный видеомониторинг, который выполняется независимо от классов пожарной опасности, — рассказал осуществляющий полномочия министра лесного комплекса Иркутской области Павел Кирдякин.

Одна камера делает оборот в 360 градусов за 10–12 минут, за это время она охватывает площадь до 200 тыс. га. В случае обнаружения дыма координаты возгорания автоматически передаются диспетчеру. Погрешность в определении координат не превышает 150 м. При мониторинге

камеры используют элементы искусственного интеллекта, геоинформационных технологий, технологий распределения вычислений. Это обеспечивает независимость от человеческого фактора, диспетчер задействован только в процессе подтверждения и классификации возгорания.

Всего в Приангарье таким образом мониторинг лесов осуществляют 17 камер Минлеса области, ещё 24 установлены в рамках АПК «Безопасный город». Для быстрого и точного обнаружения пожаров они смонтированы с учётом горимости лесов вдоль федеральных и региональных трасс в Иркутском, Ангарском, Шелеховском, Черемховском, Нижнеилимском, Усть-Илимском, Тайшетском, Братском районах, в том числе на границах с Тулунским районом.

По материалам irkobl.ru



## ■ В ДУМЕ РАЙОНА

## С надеждой на хороший урожай

В Иркутском районе завершена посевная кампания

Итоги проведения весенне-полевых работ обсудили депутаты Думы Иркутского района на заседании постоянной комиссии по аграрной политике, развитию потребительских рынков, природопользованию и туризму.

В этом году из-за неблагоприятных погодных условий посевная началась на две недели позже. Однако, несмотря на затяжную весну, сельхозорганизациям и крестьянско-фермерским хозяйствам района удалось добиться хороших показателей. Аграрии засеяли яровые культуры на площади 18239 га (101 % от плана). Это зерновые и зернобобовые культуры — 6687 га (105 % от плана), кормовые — 12071 га (103,9 % от плана), картофель — 1556 га (107 % от плана) и овощи открытого грунта — 359,5 га (126 % от плана).

Как отметил начальник Управления сельского хозяйства администрации Иркутского района Максим Константинов, под посевную кампанию было подготовлено чи-

стых паров — 2990 га, вспахано зяби — 7480 га.

— Хозяйства района были обеспечены в полном объёме семенами овощных культур и картофеля. В 2023 году семена, соответствующие стандарту по всем показателям (всхожесть, чистота и влажность), составили 95,2 %. Этот показатель выше среднего областного значения, — рассказал Максим Константинов.

Кроме того, дополнительно было проведено восстановление заброшенных земель на площади 197 га. Всего за пять лет введено в оборот 1297,55 га старопахотных земель.

Впереди аграриев ждут ещё более жаркие дни — обработка посевов от вредителей и сорняков. По состоянию на 20 июня, проведена химическая прополка на площади 867 га. Уже началась подготовка земли под пары для урожая будущего года.

Татьяна ЕГОРОВА



## ■ ХОРОШАЯ НОВОСТЬ

## Электричество без сбоев

В Иркутском районе возводят две электроподстанции

В Урикском МО ведётся строительство подстанции «Гелогическая», а также примыкающих к ней воздушных линий. Общая стоимость проекта составляет около 200 млн рублей. Новый центр питания в этом районе позволит не допустить перегруза действующей подстанции «Урик», а также повысить качество и надёжность электропитания для более 2,5 тыс. потребителей в Усть-Куде, Урике и Грановщине. Запуск подстанции также даст возможность выполнить технологическое присоединение к электросетям новых потребителей, в том числе социальных объектов в этом районе.

Специалисты уже приступили к пусконаладочным работам.

Также энергетики начали строить подстанцию «Пирс» в Карлукском МО стоимостью около 250 млн рублей. Её ввод в эксплуатацию позволит обеспечить дополнительную мощность и разгрузить действующую подстанцию. С запуском нового объекта часть нагрузки (а это энергообеспечение двух тысяч потребителей в Карлуке и ряде садоводств) будет переведена на подстанцию «Столбова», которую запустили в работу весной 2021 года. Первоначально завершение строительства подстанции «Пирс»

было запланировано на 2024 год, но энергетики прикладывают все усилия, чтобы выполнить работы досрочно.

При строительстве новых подстанций используется самое современное оборудование и применяются передовые решения. Например, обеспечена автоматическая передача информации и сигналов с подстанции на диспетчерский щит, что даёт возможность предотвращать аварии и устранять недочёты в онлайн-режиме без привлечения дополнительного персонала.

По информации пресс-службы Эн+

## ■ АРМИЯ РОССИИ



**ВОЕННАЯ СЛУЖБА  
ПО КОНТРАКТУ-  
ВЫБОР НАСТОЯЩЕГО  
МУЖЧИНЫ**

**+7 (3952) 20-04-46**

**г. ИРКУТСК, КАРЛА МАРКСА, 34**

## ■ ИЗ СОЦСЕТЕЙ МЭРА

## Аллея памяти

Для нашей страны, для всех нас 22 июня — памятная и скорбная дата. Вместе с медалистами — выпускниками Оёкской школы принял участие в посадке деревьев в Парке Победы, который посвящён героям СВО.

Пообщался со школьниками. Ребята, как и все молодые люди, полны надежд и планов, они мечтают о большой любви и интересной насыщенной жизни. Двадцать второго июня 1941 года миллионы таких же юных выпускников настигла война. И я очень рад, глядя сегодня на школьников, что нам удалось привить им любовь к Родине и уважение к истории.



## ■ АКЦИЯ

## Вспомним всех поимённо

Иркутский район присоединился к акции «Свеча памяти»

В сёлах и деревнях проходят мероприятия, приуроченные ко Дню памяти и скорби. Вечером 21 июня акция прошла в д. Ревякина. Её участники возложили цветы и поставили свечи к мемориалу Великой Отечественной войны. Жители села Мамоны зажгли свечи памяти у памятника погибшим воинам. Такую же акцию в День памяти и скорби провели работники Дома культуры и жители деревни Талька.

В Хомутово Юнармия и выпускники Кудинской школы 22 июня собрались на торжественной линейке. Минутой молчания ребята почтили память предков, которые отстояли нашу свободу в годы Великой Отечественной войны.

Церемония завершилась возложением цветов у мемориала в селе Хомутово. Вечная память воинам, которые ушли на фронт и погибли в боях за Родину, будет в сердцах всех россиян.

Анна ПЕТУХОВА



## ■ МУНИЦИПАЛИТЕТЫ ДЕНЬ ЗА ДНЁМ

## Никольское МО

## Убираем мусорную свалку

Уборка несанкционированных свалок полным ходом идёт в Никольском МО. Этой проблеме в муниципалитете уделяется повышенное внимание. Только за последние три года в населённых пунктах Никольского МО было построено 19 площадок накопления и временного хранения ТКО. В поселении проводятся субботники, выстроена система регулярного вывоза мусора региональным оператором.

Однако, как отметили в администрации, имеются факты вывоза мусора в несанкционированные места, в результате чего образуются свалки, уборка которых требует значительных финансовых затрат. В этом году удалось добиться выделения денежных средств на устранение несанкционированной свалки возле с. Никольск. Подрядчик приступил к работе.



## Марковское МО

## Судьба спортивного корта

В ЖК «Луговое» состоялась встреча жителей микрорайона с главой Марковского МО Татьяной Макаревич. Было затронуто множество важных для муниципалитета тем: оформление и обслуживание дорог, строительство новых детских площадок, вывоз мусора, возведение детских садов, организация дополнительных автобусных маршрутов, благоустройство придомовых территорий.

Одним из основных вопросов стала судьба спортивного корта по ул. Алексея Рыбака. В этом году на его месте построят новую многофункциональную площадку с раздевалкой и зрительскими трибунами. Она будет предназначена для игры в футбол и баскетбол, в зимнее время корт станет местом проведения хоккейных баталий. Приступить к работам планируют к концу июня, а сдача самого объекта намечена на сентябрь этого года.

## Хомутовское МО

## Вместе мы — сила!

Добровольцы Кудинской школы направляют поддержку фронту. Ученики плетут маскировочные сети, шьют подушки, собирают гуманитарную помощь и отправляют письма поддержки воинам-землякам — участникам специальной военной операции.

Ребята уже отправили более десятка сетей различного размера на фронт. Их вручили солдатам Росгвардии. Отряды лагеря дневного пребывания «Солнышко» при Кудинской школе 20 июня передали очередную партию маскировочных сетей. Этот пример усердия и единства демонстрирует мощь нашей страны и непоколебимый дух россиян.



## Карлукское МО

## Пользуйтесь на здоровье!

Совет отцов Карлукского МО воплотил в жизнь полезную идею — на территории школы сделали для ребят прыжковую яму. Теперь она может использоваться для занятий на уроках физкультуры и спортивных секциях.

Совет отцов благодарит администрацию Карлукского МО за предоставленные строительные материалы.

■ ГОД ПЕДАГОГА И НАСТАВНИКА

# Пять веков у школьной доски

Педагогический стаж семейной династии Аллы Петровой из Хомутово насчитывает более 500 лет

**Что может быть лучше фамильного дела, которое объединяет не одно, а сразу несколько поколений? Такие династии складываются годами, её представители верно хранят традиции и опыт предков, чтобы в будущем передать их своим детям и внукам.**

## Корни педагогического древа

В семье Аллы Ивановны Петровой из Хомутово педагоги были в каждом поколении, которые она знает. Как помнят в семье, династия берёт своё начало с сестёр дедушки по материнской линии. Одна из них — Мария Мефодьевна Власенко. В 30-х годах прошлого столетия она закончила педагогический институт имени В. И. Ленина в Москве по специальности «преподаватель русского языка и литературы». Вторая сестра дедушки, Лидия Мефодьевна Власенко, тоже была преподавателем — учителем биологии в школе № 15 г. Иркутска. Сам дедушка Аллы Яков Мефодьевич Власенко с 1922-го по 1930-й годы преподавал историю в г. Канске Красноярского края, затем трудился на партийном приходе, был комиссаром и руководил различными предприятиями.

— Я трепетно храню в памяти историю нашей династии. В ней множество необыкновенных историй, — поделилась Алла Ивановна. — Знаю, что моя бабушка Мария Мефодьевна преподавала младшему сыну Иосифа Сталина Василию русский язык. Несмотря на известность фамилии ученика, она ставила ему оценки по заслугам. Были и двойки, за которые в последствии бабушка переживала, но ничего, слава Богу, не произошло.

Незадолго до Великой Отечественной войны дедушка с сестрами, супругой и детьми переехали в Иркутскую область и работали здесь в разных школах и институтах. На этом педагогическая династия не закончилась. По семейным стопам пошли племянник и дочь Якова Мефодьевича. Племянник Валерий Иванович Власенко занимал должность проректора педагогического института г. Иркутска, его жена была учителем технологии.

## Историк и биолог в одном лице

Мама Аллы Ивановны, дочка Якова Мефодьевича Генриэтта Данько, была преподавателем истории. Она родилась 10 июня 1928 года в городе Канске Красноярского края. Незадолго до войны переехала в Иркутск вместе с родителями. В 1945 году окончила иркутскую среднюю школу № 11, поступила в педагогический институт г. Иркутска и окончила его в 1947 году. Её ка-



рьеру началась с Иркутского ремесленного училища, там она преподавала политические дисциплины до 1950 года. Затем ещё два года проработала на историческом факультете Иркутского педагогического института заместителем декана по заочному обучению, затем год — в геофизической партии, занимаясь спектральным анализом в Тетюхинской партии на Дальнем Востоке. С 1953-го по 1956-й годы совмещала преподавательскую деятельность с работой заведующей отделом советского периода Иркутского областного краеведческого музея.

— К тому моменту у мамы уже был сын — мой старший брат Сергей. Первый муж мамы умер, а Серёжа имел проблемы со здоровьем, и врачи порекомендовали сменить среду проживания, увезти его к соснам. Так мама с Серёжей уехали из Иркутска в село Мойган Заларинского района. Судьба свела их с моим отцом Иваном Евдокимовичем Данько, тоже вдовцом на тот момент, — поделилась Алла Ивановна.

После переезда Генриэтта Яковлевна работала учителем географии в Мойганской восьмилетней школе. В 1962 году её назначили директором Ширяевской школы, а через год — директором Кудинской восьмилетней школы. С 1967-го по 1989-й годы работала учителем биологии и географии в Кудинской восьмилетней школе. Благоустроенный при её активном участии пришкольный участок был признан лучшим в области. Растения, выращенные ребятами под её руководством, были представлены на ВДНХ и удостоены серебряной медали. Среди учеников педагога — семь учителей, преподающих в школах села Хомутово.

— К сожалению, сада не стало, когда начали строить новую Кудинскую школу. Всё село собралось, чтобы забрать хотя бы одно растение к себе на участок, настолько они были уникальными. Мы до сих

пор вспоминаем, с каким трепетом школьники относились к каждому деревцу, с любовью выращенному вместе с детьми моими родителями, — отметила Алла Ивановна.

Двоюродные сестры мамы (по материнской линии) работали учителями начальных классов: Лидия Фёдоровна Полетаева — отличник просвещения РСФСР (г. Шелехов) и Елизавета Карловна Озолина — заслуженный учитель РСФСР.

У Генриэтты Яковлевны множество наград: «Победитель социалистического соревнования», «Отличник просвещения РСФСР», грамоты РСФСР, Министерства просвещения, районного и областного отделов народного образования. Её имя также внесено в «Книгу почёта Хомутовского МО».

## Аллея имени

Отец Аллы Петровой Иван Евдокимович Данько родился 6 июля 1919 года в селе Савенцы Оржицкого района Полтавской области. В 1941 году окончил артиллерийское училище в Ростове-на-Дону. А завтра была война... Молодой офицер принял командование противотанковой батареей 75-й морской стрелковой бригады 16-й армии Рокоссовского, участник знаменитого парада



на Красной площади 7 ноября 1941 года.

— За время войны бабушка с дедушкой дважды получали на папу «похоронки» — обе после тяжёлых ранений и контузий. На Западном фронте под городом Ельня в операции по уничтожению окружённой немецкой группировки папа был тяжело ранен. В шинели, снятой в медсанбате, нашли 28 пробоев... Он чудом спасся! Санитарный поезд вёз его в г. Алма-Аты около месяца, затем долгое лечение в госпитале... — поделилась Алла Ивановна.

После войны кадровый военный и боевой офицер выбрал самую мирную профессию — стал учителем истории. В 1957 году он окончил Иркутский педагогический институт. Детям Иван Евдокимович посвятил более сорока лет своей жизни, тридцать из них он проработал директором Кудинской восьмилетней школы.

Именем Ивана Данько названы одна из улиц в деревне Куда и конечная её остановка. В 2020 году в Куде обустроили аллею имени Ивана Данько.

— Мать с отцом всё делали вместе. Бывшие ученики моих родителей до сих пор вспоминают, как они под руку шли на работу в школу, а прохожие с ними почтительно здоровались. Вместе они вырастили тот самый сад в Кудинской школе. На участке росло всё, что только можно представить: душистая черёмуха, румяные ранетки, сливы, вишни, груши, пять сортов сирени, смородина, пшеница, разные виды льна и, конечно, цветы — огромные астры, космея, календула, водосбор, подснежники, душистый алиссум и многое другое, — рассказала учитель.

Татьяна ИВАНОВА,  
продолжение в следующем  
выпуске (№ 24 от 30 июня)

## ■ ЗАРНИЦА

# Игра на все времена

Военно-спортивная игра «Зарница» собрала более ста мальчишек и девчонок района

(Продолжение. Начало на с. 1)

— «Зарница» помогает воспитывать в нашей молодёжи гражданскую сознательность и патриотизм. Благодаря ей развивается физическая выносливость, формируется командный дух. Популярность игры год от года растёт. Это результат системной работы по патриотическому воспитанию в Иркутском районе. Отдельно выражаю благодарность судьям за внимание к игре. Сегодня подготовку ребят будут оценивать не только тренеры Спортивной школы Иркутского района, но и ветераны боевых действий, участники специальной военной операции, — отметил Леонид Фролов.

## Не просто игра

«Зарница» начинается. Некоторые школьники уже знакомы друг с другом — осенью прошлого года они вместе ездили на соревнования «Юный спасатель», там и подружались. Среди них семнадцатилетняя Любовь Тушминская. Сегодня она представляет команду Хомутовской школы № 2 «Зарничник».

— Обычно очень волнуюсь на подобных соревнованиях, а в этот раз чувствую себя спокойно. Наверное, такого удалось добиться благодаря многочисленным тренировкам. Кстати, именно под-

готовка к «Зарнице» помогла мне немного отвлечься от сдачи ЕГЭ и чувствовать себя на экзамене спокойнее. Уже известны первые результаты. Профильную математику и русский язык я сдала на четвёрки. Зарница — это не просто игра, а подготовка к жизни, — поделилась участница.

## Выиграть бой и помочь солдату

После воодушевляющих речей и напутственных слов от тренеров ученики расходятся по этапам. Маскировка бронетехники на скорость и работа с дронами, разминирование поля и преодоление полосы препятствий, стрельба из пулемёта и метание гранаты... Всего юным бойцам нужно преодолеть более двадцати этапов, при этом показав не только хорошую физическую подготовку, но и силу духа, гибкость ума.

Интересное зрелище развернулось на поле, где школь-

ники отрабатывают навыки по оказанию первой медицинской помощи. Под грохот снарядов ребята демонстрируют работу военных медиков. Группа боевого прикрытия выходит на позиции, вступает в схватку с врагом и эвакуирует раненых, которых нужно как можно быстрее привести в чувство.

— Наша задача — оперативно оказать помощь солдату, попавшему под обстрел. С помощью жгута, который обязательно должен быть правильно наложен, мы останавливаем кровотечение при ранении бедра. Думаю, наша команда неплохо справилась с задачей. К этому этапу мы тщательно готовились, повторяли теоретический материал, — рассказал ученик Мамоновской школы Артём Ушаков, едва отдышавшись после завершения этапа.



## Сборка/разборка автомата

За правильность оказания первой медицинской помощи переживают все команды, но ещё большее волнение вызывает этап по разборке и сборке автомата Калашникова. Ученик Усть-Кудинской школы Дмитрий Филиппов по команде, удерживая автомат левой рукой, лихо отделяет магазин от оружия, производит контрольный спуск, отделяет затвор от затворной рамы, а затем громко и чётко произносит: «Неполную разборку автомата закончил».

— Разборку и сборку автомата я выполнил за 30 секунд. Считаю, что мне есть чем гордиться, — поделился успехом Дмитрий. — Состязательный дух на «Зарнице» чувствуется повсюду, с каждым годом задания здесь становятся интереснее.

Леонид Фролов тоже принял участие в раз-

борке и сборке автомата. Как отметили судьи, глава района показал отличный результат. Настоящий пример для подрастающего поколения!

— Руки помнят. Этот навык мы отрабатывали практически на каждом уроке физкультуры, — поделился воспоминаниями Леонид Фролов.

## Готовы Родину защищать

Игра окончена, пора подводить итоги. Судьи отметили высокий уровень начальной военной подготовки, хорошие навыки оказания первой медицинской помощи, готовность защищать Родину и поздравили победителей. По итогам соревнований первое место завоевала команда «Пилоты» Хомутовской школы № 1, второе место у ребят из команды «Зарничник» Хомутовской школы № 2, третьими стали учащиеся Ревякинской школы — команда «Патриот».

Татьяна ЕГОРОВА



## ■ ЭКОЛОГИЯ

# На Большой Байкальской тропе

Сотрудники «Заповедного Прибайкалья» призывают туристов к отдельному сбору мусора

Необычный старт или завершение маршрута ждали сотни туристов в Прибайкальском национальном парке, в посёлке Листвянка. У контрольно-пропускного пункта Большой Байкальской тропы им предлагали поучаствовать в викторине, посвящённой отдельному сбору отходов (PCO). Игра стала одним из мероприятий, проводимых в рамках программы «Национальные парки без мусора».

Любой желающий имел возможность выиграть полезный экоприз и рассмотреть предметы быта и декора, изготовленные из вторсырья, а также узнать о пунктах сбора перерабатываемых отходов в Иркутске. Таким образом сотрудники отдела экологического просвещения ФГБУ «Заповедное Прибайкалье» привлекали вни-

мание к работе пункта PCO, который был установлен в 2022 году и начал функционировать в 2023-м в составе входной группы маршрута «ББТ-1».

— Учреждение заключило договор с фирмой «Экотакси» на обслуживание пункта PCO в Листвянке Иркутского района. По мере наполнения баков отдельно собранные фракции — металл, стекло, пластик — «Экотакси» вывозит, прессует и отвозит на переработку. Мы дежурили на КПП в течение двух дней, и за это время сделали определённые выводы. Было приятно слышать, что многие из опрошенных нами посетителей Прибайкальского национального парка уже сдают пластик, металл, стекло, макулатуру и бата-

рейки на переработку. Таким людям мы предлагали обозначить свою позицию бумажным значком на прищепке. Этот способ наглядно показал: среди поклонников пеших прогулок по Большой Байкальской тропе довольно много экологически ответственных людей, — рассказала специалист по экологическому просвещению ФГБУ «Заповедное Прибайкалье» Валентина Межецкая.

Пункт PCO в Листвянке стал вторым в Прибайкальском национальном парке. Первый появился в 2021 году в одной из самых посещаемых точек острова Ольхон — Сарайском пляже. За тёплый сезон здесь собрали более тонны вторсырья (стекло, пластик, металл). Ещё одна цветная контейнер-

ная площадка с подробными графическими инструкциями появится в текущем году на маршруте «Озеро Сухое» в Большом Голоустном. Как и предыдущие площадки PCO, она будет сочетаться с ландшафтом уникальной природной территории и в то же время привлекать внимание посетителей к ответственной утилизации отходов во время отдыха.

На всех площадках PCO, установленных в Прибайкальском национальном парке, в предстоящем тёплом сезоне состоятся просветительские и развлекательные мероприятия, посвящённые теме сортировки и переработки отходов. О проведении таких встреч сотрудники отдела экологического просвещения ФГБУ «Заповедное Прибайкалье» заранее



сообщат на страничках учреждения в социальных сетях. Участвуйте в викторинах и акциях, — приобретайте полезные знания и выигрывайте экосувениры! Объединение усилий специалистов и людей, неравнодушных к будущему, позволят сделать чище не только берега Байкала, но и всю планету.

По материалам ФБГУ «Заповедное Прибайкалье»

# Основа духовной

## О храме Владимирской иконы Божией Матери в Лыловщине

**М**еняются эпохи и поколения, но во все времена вера спасает людей от отчаяния, вселяя в сердце надежду и доброту. Жители деревни Лыловщина Ширяевского МО молятся и славить Бога, а также за помощью и утешением приходят в местный храм с трёхсотлетней историей.

### Особое единение с Богом

Прихожанка Лилия Матвиенко живёт в Хомутовском МО, но на протяжении многих лет на богослужения она приезжает именно в лыловский храм. Как говорит женщина, здесь она чувствует особое единение с Богом.

— Если человек с детства не воспитывался в вере, то в храм он приходит только в самые трудные моменты, когда не может самостоятельно что-то пережить. Меня же в храм привело стремление души. Когда мне исполнилось 35 лет, я приняла обряд Крещения и с этого момента начала ходить на молебны, — поделилась прихожанка церкви.

Когда Лилия только начала посещать храм в Лыловщине, его сложно было назвать таковым: кровля здания была практически разрушена, а вокруг громоздились кучи мусора. Сейчас же храм принял совсем иной облик: появилось ограждение, территория прибрана и буквально утопает в цветах.

— Мы с матушками каждый год здесь высаживаем цветы, косим траву — пытаемся содержать наш храм веры в порядке, облагораживать его, — отметила Лилия Матвиенко.

### Каменный храм

За годы своего существования храм Владимирской иконы Божией Матери в Лыловщине

пережил немало трудностей. Первым местом проведения литургий в сибирском селении служила деревянная церковь, которую украшали две большие иконы Воскресения Господня и Владимирской Божией Матери. Она была построена в конце XVII века основателем селения крестьянином Матюшкой Петровым. Однако в 1812 году церковь постигла печальная участь — деревянное здание сгорело дотла. Тогда из охваченного пламенем храма прихожане успели вынести уникальную старинную икону — Богоматерь Владимирскую. Сегодня она представлена в экспозиции Иркутского областного художественного музея.

Через два года на том же месте было принято решение возвести новый храм — каменный, заложили фундамент. Предполагалось, что храм будет двухэтажным и трёхпрядельным. На нижнем этаже разместились престолы во имя Архистратига Михаила и Иоанна Предтечи. А вот строительство второго этажа из-за нехватки средств задержалось. Через некоторое время стало понятно, что второй этаж достроить в камне по ряду технических причин не получится, и его возвели из дерева.

«Все деревянные части стен были обшиты тёсом и окрашены жёлтой масляной краской, а нижняя каменная часть была выбелена известью. На втором этаже была установлена колокольня над папертью. Кресты, которые, располагались на храме, алтаре и колокольне, вызолочены листовым золотом. В храме имелся двухъярусный иконостас с двумя царскими вратами. Вместо крыльца была выложена площадка из плит», — читаем в архивных документах.



Главный Владимирский престол, который изначально планировалось разместить на втором этаже, так и не был освящён. Хотя за храмом сохранилось прежнее наименование — Владимирский.

### Годы забвения

Новая церковь стала настоящим украшением деревни. Молиться сюда приезжали верующие из Ширяева, Горышина, Тихоновой Пади и Тайтуры. Однако, как и большин-

ство церквей, в 1930-х годах лыловский храм был закрыт. В нём разместили зерносклад. Но только зерно здесь не хранилось, а гнило — в здании не было вентиляции.

По словам прежнего настоятеля храма отца Алексея, несмотря на то что храм стал складом, до 1960-х годов он находился в хорошем состоянии. А затем по решению советской власти верхний придел храма вместе с колокольней снесли. Из брёвен построили общежитие для ра-

ботников машинно-тракторной станции. Когда здание износилось настолько, что стало требовать ремонта, колхоз бросил его, и в таком состоянии храм простоял десятилетия.

— В те годы по деревне разошёлся слух, что якобы под храмом существует подземный ход к дому священника и кладбищу. Люди ринулись его искать. В поисках подземного кладеземля под храмом была перекопана, из-за чего пострадал



# ЖИЗНИ

фундамент. Треснули и стали разрушаться стены. Здание окончательно пришло в упадок. Когда я первый раз приехал в церковь, здесь бродили коровы, а вокруг громоздились кучи мусора, — рассказал отец Алексей.

## Восставший из пепла

После того как отец Алексей стал настоятелем храма, он сразу же задумался о его восстановлении. Но специалисты строительной отрасли начали отговаривать батюшку, настаивая на том, что проще будет снести здание и построить новое.

— Храм является памятником архитектуры. Он живой, здесь сохранился исторический дух. Поэтому я пообещал себе, что не позволю его разрушить, — отметил отец Алексей.

Реставрационные работы начались в 2012 году. Удалось практически полностью восстановить первый каменный этаж: укрепить фундамент, выровнять кирпичную кладку, сделать монолитные элементы утраченных и разрушенных фрагментов здания, смонтировать крышу и залить бетонные полы. Уже изготовлены колокола и небольшая передвижная звонница.

— Пока шли восстановительные работы, служба проходила в заброшенном непригодном помещении. Там не было ни света, ни мебели. Даже Евангелие положить некуда было. Но несмотря на суровые условия, люди приходили на молебны, — сказал отец Алексей.

Новый проект львовского храма выполнен на основе образцов церковей Вознесенского монастыря. Верхняя часть, как и в прежнее время, будет деревянной: центральный купол, колокольня, алтарная часть. Восстановление храма идёт не такими быстрыми темпами, как хотелось бы, но главное, что оно не останавливается. Финансовая помощь приходит как от предприятий, так и совершенно незнакомых людей.

— Я всегда вспоминаю один показательный случай. На заливку бетонного пола не хватало средств. Я переживал по этому поводу, пытался найти выход. Однажды в храм пришла женщина и пожертвовала как раз ту сумму, которая нам была необходима. Через некоторое время снова вернулась и привезла ещё деньги. Их хватило, чтобы выполнить весь объём работ до наступления холодов. Больше этой незнакомки я никогда не видел, — рассказал отец Алексей.

## Вера есть в каждом

Последние три года настоятелем храма Владимирской иконы Божией Матери является отец Георгий.

— По специальности я реставратор. Поэтому параллельно работаю в иркутском музее декабристов и областном краеведческом музее. В какой-то момент я стал испытывать духовный голод и в этот момент обратился к вере, а со временем дорос и до священника, — поделился настоятель.

Отец Георгий проводит богослужения в львовском храме по четвергам и воскресеньям, а также в праздничные дни. По вторникам настоятель читает акафист. Как отметил батюшка, самое печальное, что пришлось возродить не только храм, но и саму православную веру.

— Раньше церковь была конкурентом власти в борьбе за умы людей. Местное население заставляли осквернять храмы, даже сжигать иконы. Безусловно, это оставило свой отпечаток. Сейчас приход храма небольшой — 25–30 человек. Надеюсь, что с каждым годом количество прихожан будет расти. Ведь зерно веры есть в каждом из нас, а вот возвращаем мы его или нет, зависит только от нашего желания, — подвёл итог отец Георгий.

Татьяна ЕГОРОВА



## ■ ГЕРОИ НАШЕГО ВРЕМЕНИ

# За мужество и отвагу

В Иркутском районе наградили участников специальной военной операции посмертно



Имя каждого из них навсегда вписано в историю Отечества и родной земли. Посмертные государственные награды «За отвагу» и орден Мужества из рук военного комиссара Иркутского района, заместителя Мэра Иркутского района Игоря Жука и Екатерины Михайловой, председателя районной Думы Петра Новосельцева получили семьи семерых солдат, героически погибших в зоне специальной военной операции. Церемония награждения состоялась 22 июня на заседании Думы Иркутского района.

— Наступили непростые времена. Задачи специальной военной операции российские военнослужащие выполняют с беспрецедентным мужеством и храбростью. Решение боевых задач — сложная мужская работа. Зачастую она уносит жизни. Хотим сказать, что вы воспитали достойных защитников Отечества, которые отдали жизнь за нашу страну, — обратился Юрий Клименко к близким погибших.

## Верен долгу

Каждой из этих семей было непросто смириться с решением близкого человека отправиться в зону СВО, но ещё сложнее было узнать об утрате мужа, сына, отца. Поэтому родные получали награды с большой болью в душе и тихой гордостью.

Супругам Александру и Светлане Анищук из Ушаковского МО вручили награду за самого младшего сына Дмитрия — медаль «За отвагу» Луганской народной республики. Женщина рассказала, что когда-то Дмитрий проходил срочную службу в Военно-воздушных силах РФ в городе Ачинске Красноярского края. После службы в армии у молодого человека возникли проблемы со здоровьем, и по своему состоянию он не попал под мобилизацию, даже по контракту не мог служить. Однако желание

Дмитрия защищать Родину было настолько сильным, что он нашёл другой способ отправиться на фронт. Молодой человек попал на службу через отряд «Ахмат», функционирующий в Чеченской Республике. На передовую парень прибыл в октябре прошлого года. Выполнение боевых задач не стало преградой для общения с семьёй: сын успокаивал родителей, строил планы на будущее.

— Когда Дима возвращался из зоны боевых действий на базу, мы созванивались с ним. По снимкам было видно, насколько сильно за пару месяцев повзрослел, возмужал наш 22-летний сын, — поделилась Светлана.

Трагические вести с фронта в семью Анищук пришли в новогодние праздники. Жизнь Дмитрия оборвалась 20 декабря. Парень погиб в бою под Соледаром от прилетевшего в шею осколка.

— Все новогодние праздники мы ждали весточки от сына, но он не прислал ни одной фотографии, ни одного сообщения. Днём 8 января раздался телефонный звонок. Я была уверена, что звонит Димка. Однако вместо голоса сына услышала страшные слова военкома Иркутского района: «Ваш сын героически погиб», — поделилась женщина.

## Особое отношение к Родине

Посмертно получил награду и житель Гороховского МО младший сержант Александр Бартош. Жена военного рассказала, что с мужем они знакомы с детства — оба родились и выросли в Сай-

гутах. Учились в одной школе, а после её окончания решили пожениться.

— Мы всегда поддерживали друг друга, все трудности на нашем пути муж всегда принимал спокойно. Считал, что они являются точкой роста. До начала СВО мы жили обычной жизнью, Саша работал сборщиком товаров. При этом муж всегда был патриотом своей страны. Оставаться в стороне от происходящего он, конечно же, не мог, — подчеркнула Наталья.

В зону СВО муж Натальи отправился по мобилизационной повестке. Александр сразу принял решение идти в военкомат. На сборы было дано два дня. Сначала Александр проходил подготовку в Новосибирске, а уже оттуда отправился на фронт. Он принимал участие в боях в городе Кременная в Северодонецком районе Луганской области. Последний раз боец вышел на связь с родными 31 декабря 2022 года.

— Потерять любимого мужа — очень больно. У нас подрастает четырёхлетняя дочь Даша. Она очень привязана к Саше. Когда он уезжал в зону СВО, мы сказали ей, что папа отправляется в длительную командировку. Так она считает и до сих пор. Не проходит и дня, чтобы дочь не спросила, когда же вернётся отец. Но пока что мы не можем подобрать нужных слов, чтобы сообщить ей об этой трагической утрате, — подвела итог Наталья Бартош.

Виктория ПОЛЯНСКАЯ

За проявленное мужество и героизм посмертно награждены орденами Мужества Владимир Глазунов (п. Большая Речка), Олег Корнышев (с. Мамоны), Николай Королёв (д. Ревякина), Александр Луковников (с. Хомутово) и Николай Матвеев (д. Малая Еланка).

## ■ ПРАЗДНИК

# День села с олимпийским размахом

В Мамонах отпраздновали день рождения



Наступила долгожданная пора тёплых и ясных дней, время каникул и пикников, а также праздника — дня рождения села Мамоны! В этот день, 10 июня, территория центрального парка, уличная сцена Дома культуры были переполнены людьми. День села начался с большого спортивного праздника — Всероссийского олимпийского дня.

Такие мероприятия объединяют и прославленных чемпионов, и начинающих спортсменов, и ветеранов спорта, и просто любителей активного образа жизни. Каждый желающий мог принять участие в различного вида соревнованиях: парковом волейболе, гиревом спорте, русском жиме, дартсе, настольном теннисе, мини-футболе среди детских и взрослых команд на Кубок главы Мамонского МО.

## Здоровые духом

В программу олимпийского дня впервые вошла спартакиада ветеранов 55+ «Здоровые духом». Команды активно состязались в скандинавской ходьбе и эстафетных соревнованиях с надувными модульными спортивными снарядами. Непередаваемые эмоции получили все.

Самыми лучшими стали участницы команды «Свисток» Максимовского МО, капитан команды Ольга Кузнецова. Второе



место заняла команда «Зажигалки» Мамонского МО, капитан Ольга Березовская.

Всего в турнире участвовали около двухсот человек. Самым популярным видом спорта стал дартс: в нём приняли участие 43 человека, среди командных видов спорта лидерство досталось детскому футболу: пять команд боролись за звание лучшей. Победителем стала команда «Лион» из Иркутска. Самые активные



участники олимпийского дня были награждены медалями, кубками, дипломами олимпийского комитета России и памятными подарками.

На праздник приехали почётные гости: депутаты Законодательного собрания Иркутской области Ольга Носенко и Александр Белов, президент региональной общественной организации «Иркутский олимпийский совет» Александр Крупский, депутаты Думы Иркутского района

и большой друг муниципалитета глава Максимовского МО Александр Бобков.

## И танцуем, и поём, и славим

После жарких состязаний и церемонии награждения каждый желающий смог насладиться концертной программой. Творческие номера от коллективов и солистов культурно-спортивного центра, а также коллективов из Марковского, Ушаковского, Максимовского и Смоленского муниципальных образований никого не оставили равнодушным — заставляли жителей и гостей праздника подпевать и пританцовывать.

Самым активным жителям, участникам областных и районных конкурсов и фестивалей были вручены благодарственные письма от администрации Мамонского МО и главы Мамонского МО Дмитрия Степанова. Предприниматели поселения организовали торговые ряды с выпечкой, сувенирами, подарочной



продукцией и развлекательными модулями для самых маленьких сельчан.

Всем, кто участвовал в организации и проведении Дня села, выражаем огромную благодарность. Мира, добра, благополучия и счастья в каждый дом всем вам, дорогие земляки!

Пресс-центр  
МКУК КСЦ Мамонского МО

## ■ СПОРТ

## Будут новые разряды и победы!

В Мамонском МО прошёл чемпионат муниципалитета по пауэрлифтингу

По итогам турнира по пауэрлифтингу (классическому троеборью) сформирована команда для участия в областных, межрегиональных соревнованиях.

Первое место в **весовой категории 47 кг** с результатом в приседаниях со штангой на плечах, жиме лёжа и тяге (сумма трёх упражнений 212,5 кг) заняла Елена Деханова; в **весовой категории 69 кг** (262,5 кг) — Мариам Севостьянова; в **весовой категории 44 кг** — Андрей Деханов (142,5 кг); в **весовой категории 48 кг** — Леонид Старновский (200 кг); в **весовой категории 53 кг** — Иван Деханов

(362,5 кг); в **весовой категории 66 кг** — Артём Переверзев (390 кг); в **весовой категории 74 кг** — Богдан Вацк (425 кг); в **весовой категории 83 кг** — Александр Шкляев (500 кг); в **весовой категории 120 кг** — Трофим Полуэктов (390 кг).

Второе место в **весовой категории 53 кг** присудили Никите Колмакову (сумма 200 кг); в **весовой категории 59 кг** — Ивану Калинин (355 кг); в **весовой категории 66 кг** — Кириллу Тарасову (335 кг); в **весовой категории 83 кг** — Ивану Якимову (385 кг). Третье место в **весовой категории 59 кг** досталось Дмитрию Очередыко

(сумма 335 кг); в **весовой категории 74 кг** — Артёму Тирикову (272,5 кг).

Три спортсмена показали результаты кандидатов в мастера спорта — Елена Деханова, Иван Деханов и Александр Шкляев.

Первый спортивный разряд подтвердили и впервые показали Мариам Севостьянова, Иван Калинин, Артём Переверзев и Богдан Вацк.

Некоторые ребята не вошли в число призёров, но улучшили или подтвердили свои спортивные разряды. Тренировочный процесс продолжается, а это значит будут новые результаты и победы!



### ИРКУТСКАЯ РАЙОННАЯ ТИК

#### Решение

20 июня 2023 года

№ 141/1799

г. Иркутск

#### О назначении повторных выборов депутата Думы Марковского муниципального образования пятого созыва по одному незамещенному мандату в пятимандатном избирательном округе № 1

В связи с одним незамещенным мандатом в пятимандатном избирательном округе № 1 при проведении выборов депутатов Думы Марковского муниципального образования пятого созыва 11 сентября 2022 года (решение Иркутской районной территориальной избирательной комиссии от 19 сентября 2022 года № 124/1597 «О регистрации избранных депутатов Думы Марковского муниципального образования пятого созыва»), руководствуясь статьей 10, пунктом 5 статьи 70, статьей 71 Федерального закона от 12 июня 2002 года № 67-ФЗ «Об основных гарантиях избирательных прав и права на участие в референдуме граждан Российской Федерации», статьями 10, 11, 13 Закона Иркутской области от 11 ноября 2011 № 116-ОЗ «О муниципальных выборах в Иркутской области», постановлением Избирательной комиссии Иркутской области от 19 мая 2022 года № 151/1263 «О возложении на Иркутскую районную территориальную избирательную комиссию полномочий по организации подготовки и проведения выборов в органы местного самоуправления, местного референдума» Иркутская районная территориальная избирательная комиссия

#### РЕШИЛА:

1. Назначить повторные выборы депутата Думы Марковского муниципального образования пятого созыва по одному незамещенному мандату в пятимандатном избирательном округе № 1 на единый день голосования 10 сентября 2023 года.

2. Уведомить Избирательную комиссию Иркутской области о назначении повторных выборов депутата Думы Марковского муниципального образования пятого созыва по одному незамещенному мандату в пятимандатном избирательном округе № 1 на единый день голосования 10 сентября 2023 года.

3. Опубликовать настоящее решение в газете «Ангарские огни» и разместить на сайте Иркутской районной территориальной избирательной комиссии.

*Председатель Иркутской районной территориальной избирательной комиссии Л.А. Кузнецова  
Секретарь Иркутской районной территориальной избирательной комиссии Е.И. Кислицына*

### ДУМА ИРКУТСКОГО РАЙОННОГО МО

#### Протокол публичных слушаний по вопросу: «О проекте решения Думы Иркутского района «О внесении изменений в Устав Иркутского районного муниципального образования»

20.06. 2023г. 13.00-13.20 часов.

Место проведения: г. Иркутск, ул.Декабрьских Событий, 119а

Регистрация участников 13.00-13.05.

Участники публичных слушаний: 39 человек, в том числе 11 депутатов Думы Иркутского района.

Участники публичных слушаний: Остапенко Дарья Михайловна - начальник правового управления АИРМО, депутаты Думы Иркутского района, представители администрации Иркутского района, представители Общественной палаты Иркутского района, жители Иркутского района.

Приглашенные: Жук Игорь Владимирович - заместитель Мэра Иркутского района, Ткач Алена Александровна - консультант - помощник Мэра Иркутского района, Михайлова Екатерина Васильевна - заместитель Мэра Иркутского района – председатель комитета по социальной политике администрации Иркутского района, Петрачкова Мария Андреевна – руководитель аппарата администрации Иркутского района, Базикова Светлана Владимировна - начальник ОКУ, Прозорова Наталья Борисовна - Председатель КСП Иркутского района, представитель газеты «Ангарские огни», Главы муниципальных образований.

#### ПРОГРАММА:

О проекте решения Думы Иркутского района «О внесении изменений в Устав Иркутского районного муниципального образования»

Докладчик: Остапенко Дарья Михайловна - начальник правового управления администрации Иркутского района

Председательствующий: Новосельцев Петр Николаевич - Председатель Думы Иркутского района, председатель рабочей комиссии, ответственной за проведение публичных слушаний.

Новосельцев П.Н.: Огласил порядок проведения публичных слушаний, важность и значимость вопроса по которому проводятся публичные слушания, назначил секретарем публичных слушаний - консультанта аппарата Думы Иркутского района Штайнгильберг Ольгу Владимировну.

Тема: «О проекте решения Думы Иркутского района «О внесении изменений в Устав Иркутского районного муниципального образования»

СЛУШАЛИ: «О проекте решения Думы Иркутского района «О внесении изменений в Устав Иркутского районного муниципального образования»

ДОКЛАДЧИК: Остапенко Дарья Михайловна - начальник правового управления администрации Иркутского района

В целях приведения Устава Иркутского районного муниципального образования в соответствие с действующим законодательством, руководствуясь статьей 44 Федерального Закона от 06 октября 2003 года № 131-ФЗ «Об общих принципах организации местного самоуправления в Российской Федерации», статьями 25, 51, 53 Устава Иркутского районного муниципального образования, Дума Иркутского районного муниципального образования

#### РЕШИЛА:

Внести следующие изменения в Устав Иркутского районного муниципального образования, принятый решением Думы Иркутского района от 31 марта 1999 года №20-96/рд (в редакции от 30 июня 2022):

часть 5 статьи 13 изложить в следующей редакции:

«5. В случае принятия Думой Иркутского района решения о соответствии требованиям федерального и областного законодательства вопроса, выносимого на местный референдум, из-

бирательная комиссия, организующая подготовку и проведение местного референдума, регистрирует инициативную группу и выдает ей регистрационное удостоверение, о чем сообщает в средствах массовой информации;»;

в статье 14

2.1) часть 7 изложить в следующей редакции:

«7. В случаях, установленных федеральным и областным законодательством, муниципальные выборы назначаются избирательной комиссией, организующей подготовку и проведение муниципальных выборов или судом.»;

2.2) часть 10 изложить в следующей редакции:

«10. Расходы, связанные с подготовкой и проведением муниципальных выборов, обеспечением деятельности избирательной комиссии, организующей подготовку и проведение муниципальных выборов, в течение срока ее полномочий, эксплуатацией и развитием средств автоматизации, с повышением правовой культуры избирателей и обучением организаторов выборов, производятся избирательной комиссией, организующей подготовку и проведение муниципальных выборов за счет средств, выделяемых на эти цели из районного бюджета.»;

в части 8 статьи 24 слова «председателем избирательной комиссии района» заменить на слова «Председателем избирательной комиссии, организующей подготовку и проведение муниципальных выборов»;

в статье 25:

4.1) часть 1 дополнить пунктом 1.11 следующего содержания:

«1.11) утверждение Положения о муниципальном лесном контроле в границах Иркутского районного муниципального образования»;

4.2) пункт 2.2.4) изложить в следующей редакции:

«2.2.4) участие в формировании территориальной избирательной комиссии, участковой комиссии» статью 35 дополнить частью 3.1. следующего содержания:

«3.1. Полномочия депутата Думы Иркутского районного муниципального образования прекращаются досрочно решением Думы Иркутского района в случае отсутствия депутата без уважительных причин на всех заседаниях Думы в течение шести месяцев подряд.»

в части 5 статьи 44 после слов «заместители Мэра» дополнить словами «, руководитель аппарата»;

в статье 45:

пункт 1.16 считать пунктом 1.17;

пункт 1.16 изложить в следующей редакции:

«1.16) принятие решений и проведение на территории поселения мероприятий по выявлению правообладателей ранее учтенных объектов недвижимости, направление сведений о правообладателях данных объектов недвижимости для внесения в Единый государственный реестр недвижимости, рамках полномочий, возлагаемых на органы местного самоуправления Федеральным законом от 13.07.2015 № 218-ФЗ «О государственной регистрации недвижимости»;

в пункте 1.17 исключить слова «, избирательной комиссии Иркутского района»;

в статье 47:

8.1) в части 2 после слов «Заместители Мэра Иркутского района,» дополнить словами «руководитель аппарата администрации»;

8.2) в части 3 после слов «Заместители Мэра Иркутского района,» дополнить словами «руководитель аппарата администрации»;

9) главу 5 раздела 5 «Избирательная комиссия Иркутского района» признать утратившим силу;

10) пункт 2.8. статьи 53 признать утратившим силу;

11) статью 56 признать утратившим силу;

12) в статье 58:

12.1) в части 3 исключить слова «председатель избирательной комиссии Иркутского района»

12.2) в части 7 исключить слова «избирательных комиссий Иркутского района»

13) в статье 59:

13.1) в части 1 исключить слова «аппарате избирательной комиссии Иркутского района,»;

13.2) в части 3 исключить слова «, аппарата избирательной комиссии Иркутского района.»

14) в приложении к Уставу Иркутского районного муниципального образования по тексту положения слова «избирательная комиссия Иркутского районного муниципального образования», «избирательная комиссия Иркутского района» заменить словами «избирательная комиссия организующая подготовку и проведение местного референдума» в соответствующий падежах.

РЕШИЛА: Внести изменения в Устав Иркутского районного муниципального образования, принятый решением Думы Иркутского района от 31 марта 1999 года №20-96/рд (в редакции от 30 июня 2022)

Вопросы присутствующих и ответы на них: нет

Подведение итогов работы слушаний.

Новосельцев Петр Николаевич - Председатель Думы Иркутского района, председатель рабочей комиссии, ответственной за проведение публичных слушаний предлагаю одобрить предложенные изменения с учетом предложений от Мэра Иркутского район и поправок депутатов и вынести вопрос на заседание Думы Иркутского района и рекомендовать Думе принять решение «О внесении изменений в Устав Иркутского районного муниципального образования».

#### ГОЛОСОВАЛИ:

«ЗА» 39 (тридцать девять) голосов,

«ПРОТИВ» 0 (ноль) голосов,

«ВОЗДЕРЖАЛИСЬ» 0 (ноль) голосов.

РЕШИЛИ: Одобрить и рекомендовать Думе Иркутского района принять решение «О внесении изменений в Устав Иркутского районного муниципального образования».

Опубликовать протокол публичных слушаний по вопросу: «О проекте решения Думы Иркутского района «О внесении изменений в Устав Иркутского районного муниципального образования» в газете «Ангарские огни».

Закрытие публичных слушаний. 13 час 20 мин.

*Председатель слушаний П.Н. Новосельцев  
Секретарь слушаний О.В. Штайнгильберг*

### АДМИНИСТРАЦИЯ ИРКУТСКОГО РАЙОННОГО МО

#### Постановление

от « 13 » 06 2023 г.

№ 360

#### О заключении концессионного соглашения

В связи с отсутствием заявок о готовности к участию в конкурсе на заключение концессионного соглашения в отношении объекта концессионного соглашения, предусмотренного в предложении о заключении концессионного соглашения, поступившего от Общества с ограниченной ответственностью «Южнобайкальское» (далее – ООО «Южнобайкальское»), от иных лиц, отвечающих требованиям, предъявляемым Федеральным законом от 21.07.2005 № 115-ФЗ «О концессионных соглашениях» к концессионеру, рассмотрев предложение о заключении концессионного соглашения ООО «Южнобайкальское» № 100/23 от 22.02.2023, опубликованное 31.03.2023 на официальном сайте торгов Российской Федерации [www.torgi.gov.ru](http://www.torgi.gov.ru) (далее – официальный сайт), в соответствии со ст. 37 Федерального закона от 21.07.2005 № 115-ФЗ «О концессионных соглашениях», постановлением администрации Иркутского районного муниципального образования от 22.03.2023 № 178 «О возможности заключения концессионного соглашения без проведения конкурса», руководствуясь ст. ст. 39, 45, 54 Устава Иркутского районного муниципального образования, администрация Иркутского районного муниципального образования

#### ПОСТАНОВЛЯЕТ:

1. Заключить с ООО «Южнобайкальское» концессионное соглашение на условиях, указанных в предложении о заключении концессионного соглашения.
2. Утвердить перечень имущества, входящего в состав концессионного соглашения (описание, технико-экономические показатели, реквизиты документов, удостоверяющих право собственности на имущество) (прилагается).
3. Комитету по управлению муниципальным имуществом и жизнеобеспечению администрации Иркутского районного муниципального образования:

а) в течение 5 рабочих дней с момента подписания настоящего постановления направить ООО «Южнобайкальское» проект концессионного соглашения и установить срок для подписания данно-

го проекта не более 30 календарных дней;

б) в течение рабочих 5 дней с момента подписания настоящего постановления опубликовать в газете «Ангарские огни», разместить на официальном сайте, в информационно-телекоммуникационной сети «Интернет» на официальном сайте Иркутского районного муниципального образования [www.irkraion.ru](http://www.irkraion.ru), информацию о принятом решении.

- Настоящее постановление вступает в силу с момента его подписания.
- Контроль исполнения настоящего постановления возложить на заместителя Мэра по жизнеобеспечению.

Мэр района Л.П. Фролов

Приложение  
утвержден постановлением  
администрации Иркутского районного муниципального образования  
от 13.06.2023 № 360

**Перечень имущества, входящего в состав концессионного соглашения (описание, технико-экономические показатели, реквизиты документов, удостоверяющие право собственности на имущество)**

№ п/п	Наименование объекта по правоустанавливающему документу	Адрес (местоположение)	Наименование и реквизиты документа, удостоверяющего право собственности на объект	Кадастровый номер	Год ввода в эксплуатацию	Балансовая стоимость, руб.	Остаточная стоимость, руб.	Технические характеристики	Тип основного топлива	Паспортная мощность, Гкал/час	Присоединенная нагрузка, Гкал/час	Присоединенная нагрузка на горячее водоснабжение, Гкал/час	Тип горячего водоснабжения	Объем полезного отпуска на отопление за 2021 год, Гкал
1	Блочная котельная	Иркутская область, Иркутский район, п. Молодежный	Выписка ЕГРН № КУВИ-001/2022-115234593 от 11.07.2022 г	38:06:143519:10821	2017	19 834 912, 67	19 598 782, 76	Площадь 116,6 кв.м., этаж-ность (этаж) – 1	Твердое котельное топливо	3, 23	1, 53	-	Закрытый	3177, 437

Заместитель Мэра по жизнеобеспечению Ю.Р. Витер

## Постановление

от «19» 06 2023 г.

№ 370

### Об установлении публичного сервитута на земельный участок, расположенный по адресу: Иркутская область, Иркутский район, площадью 1821 кв.м. в границах согласно прилагаемой схеме

В целях строительства объекта электросетевого хозяйства, необходимого для электроснабжения населения Иркутского районного муниципального образования, рассмотрев ходатайство открытого акционерного общества «Иркутская электросетевая компания» (ИНН 3812122706, ОГРН 1093850013762) (вх. от 27.04.2023 4903/ю) об установлении публичного сервитута, выписку из Единого государственного реестра недвижимости об объекте недвижимости от 28.04.2023 № КУВИ-001/2023-99738707, выписку из Единого государственного реестра недвижимости об объекте недвижимости от 28.04.2023 № КУВИ-001/2023-99739481, выписку из Единого государственного реестра недвижимости об объекте недвижимости от 28.04.2023 № КУВИ-001/2023-99739660, выписку из Единого государственного реестра недвижимости об объекте недвижимости от 28.04.2023 № КУВИ-001/2023-99740554, договор об осуществлении технологического присоединения к электрическим сетям от 19.10.2022 № 5406/22-ВЭС, сообщение о возможном установлении публичного сервитута, опубликованное в газете «Ангарские огни» от 05.05.2023 № 16 (10748) и размещенное на официальном сайте Иркутского районного муниципального образования, руководствуясь статьями 23, 39.37, 39.38, 39.43 Земельного кодекса Российской Федерации, статьями 9, 26, 49, 88 Лесного кодекса Российской Федерации, статьей 15 Федерального закона от 06.10.2003 № 131-ФЗ «Об общих принципах организации местного самоуправления в Российской Федерации», статьей 16 (4) закона Иркутской области от 23.07.2008 № 59-оз «О градостроительной деятельности в Иркутской области», статьями 39, 45, 54 Устава Иркутского районного муниципального образования, администрация Иркутского районного муниципального образования

#### ПОСТАНОВЛЯЕТ:

1. В целях строительства объекта электросетевого хозяйства необходимого для подключения (технологического присоединения) к сетям инженерно-технического обеспечения «КТП 10/0,4 кВ №1-1986», «ВЛ 0,4 кВ от КТП 10/0,4 кВ № 1986» (ТР 7185/21), субъект права собственности – открытое акционерное общество «Иркутская электросетевая компания», установить публичный сервитут площадью 1821 кв.м., расположенный по адресу: Иркутская область, Иркутский район, в границах согласно приложению 1, в том числе:

- в отношении части земельного участка с кадастровым номером 38:06:000000:3969, расположенного по адресу: Иркутская область, Иркутский район, Иркутское лесничество, Хомутовское участковое лесничество, ТУ № 6 ОАО Агрофирма им. Голзичского, кварталы №№: 23ч, 24ч, 25-37, 39ч-41ч, 42-44, 47ч, 49ч, 50-54, площадью 367 кв.м.,
- в отношении части земельного участка с кадастровым номером 38:06:111215:5883, расположенного по адресу: Иркутская область, Иркутский район, площадью 676 кв.м.,
- в отношении части земельного участка с кадастровым номером 38:06:111215:1034, расположенного по адресу: Иркутская область, Иркутский район, поле «Репное», возле д. Столбова, участок 11, площадью 119 кв.м.,
- в отношении части земельного участка с кадастровым номером 38:06:111215:7192, расположенного по адресу: Российская Федерация, Иркутская область, Иркутский район, площадью 59 кв.м.
- в отношении земель государственной собственности на которые не разграничена, расположенных в границах земель сельскохозяйственного назначения по адресу: Иркутская область, Иркутский район, общей площадью 600 кв.м.

2. Публичный сервитут устанавливается на срок 10 (Десять) лет.

3. В течение 3 (Трех) месяцев использования земельного участка, указанного в пункте 1 настоящего постановления, и (или) расположенного на нем объекта недвижимого имущества в соответствии с их разрешенным использованием будет существовать затруднено в связи с осуществлением деятельности, для обеспечения которой устанавливается публичный сервитут.

4. Установить размер платы за публичный сервитут, расположенный по адресу: Иркутская область, Иркутский район в размере 123 (Сто двадцать три) рубля 10 копеек, в том числе в отношении части земельного участка с кадастровым номером 38:06:111215:7192, государственная собственность, на который не разграничена площадью 59 кв.м. в размере 14 (Четырнадцать) рублей 39 копеек, в отношении земель государственной собственности на которые не разграничена, расположенных на землях сельскохозяйственного назначения, площадью 600 кв.м. в размере 108 (Сто восемь) рублей 71 копейка.

5. Обладателю публичного сервитута - открытому акционерному обществу «Иркутская электросетевая компания»:

- в срок 60 (шестьдесят) дней заключить с правообладателями земельных участков соглашения об осуществлении публичного сервитута;
- внести плату за публичный сервитут в размере 123 (Сто двадцать три) рубля 10 копеек единовременным платежом не позднее 6 (шести) месяцев со дня издания настоящего постановления, по платежным реквизитам, являющимся приложением 2 к настоящему постановлению;
- приступить к использованию земельного участка при наличии утвержденного проекта рекультивации;
- привести земельный участок в состояние, пригодное для его использования в соответствии с разрешенным использованием, в срок не позднее чем три месяца после завершения строительства объекта;
- снести объекты, размещенные на основании публичного сервитута, и осуществить при необходимости рекультивацию земельного участка в срок не позднее чем шесть месяцев с момента прекращения публичного сервитута;
- приступить к использованию земельного участка при наличии утвержденного проекта освоения лесов в соответствии с приказом Рослесхоза от 29.02.2012 № 69 «Об утверждении состава проекта освоения лесов и порядка его разработки»;

7) ежегодно в установленном порядке подавать лесную декларацию в орган государственной власти, осуществляющий полномочия в области лесных отношений в лице Министерства лесного комплекса Иркутской области;

8) предоставлять отчеты об использовании лесов в соответствии со статьей 49 Лесного кодекса Российской Федерации в орган государственной власти, осуществляющий полномочия в области лесных отношений в лице Министерства лесного комплекса Иркутской области;

9) использование земельных участков и объектов капитального строительства осуществлять с учетом режимов зон с особыми условиями использования территорий.

6. Комитету по управлению муниципальным имуществом и жизнеобеспечению администрации Иркутского районного муниципального образования в течение 5 рабочих дней со дня издания настоящего постановления направить копию настоящего постановления в адрес обладателя публичного сервитута, Управления Росреестра по Иркутской области.

7. Разместить настоящее постановление в информационно-телекоммуникационной сети «Интернет» на официальном сайте Иркутского районного муниципального образования [www.irkraion.ru](http://www.irkraion.ru).

8. Контроль исполнения настоящего постановления возложить на заместителя Мэра района по жизнеобеспечению.

Мэр района Л.П. Фролов

Приложение 2  
к постановлению  
администрации Иркутского районного  
муниципального образования  
от «19» 06 2023 № 370

#### РАСЧЕТ ПЛАТЫ ЗА ПУБЛИЧНЫЙ СЕРВИТУТ

- Площадь части земельного участка с кадастровым номером 38:06:111215:7192, государственная собственность на который не разграничена, обремененного сервитутом – 59 кв.м.
- Кадастровая стоимость – 243,97 руб./ кв.м.
- Процент от кадастровой стоимости – 0,01 %.
- Срок публичного сервитута – 10 лет.
- Размер платы за весь срок сервитута – 14,39 рубля.

#### РАСЧЕТ ПЛАТЫ ЗА ПУБЛИЧНЫЙ СЕРВИТУТ

- Площадь земель государственной собственности, на которые не разграничена, обремененных сервитутом, расположенных на землях сельскохозяйственного назначения – 600 кв.м.
- Кадастровая стоимость – 181,18 руб./ кв.м.
- Процент от кадастровой стоимости – 0,01 %.
- Срок публичного сервитута – 10 лет.
- Размер платы за весь срок сервитута – 108,71 рубля.

#### ПЛАТЕЖНЫЕ РЕКВИЗИТЫ ДЛЯ ВНЕСЕНИЯ ПЛАТЫ ЗА ПУБЛИЧНЫЙ СЕРВИТУТ

Наименование: УФК по Иркутской области (Администрация Иркутского районного муниципального образования, л/с 04343006900)  
ИНН 3827000838  
КПП 382701001  
ОКТМО 25612000  
ОТДЕЛЕНИЕ ИРКУТСК БАНКА РОССИИ/УФК по Иркутской области г. Иркутск  
БИК 012520101  
Единый казначейский счет № 401 028 101 453 700 000 26  
Казначейский счет № 031 006 430 000 000 134 00  
ОГРН 1023802456083  
КБК дохода 111 054 101 000 001 20  
Назначение платежа: ФИО плательщика, согласно № и дате постановления, предмет перечисления (за что).

Заместитель Мэра по жизнеобеспечению Ю.Р. Витер

## Постановление

от «19» 06 2023 г.

№ 371

### Об установлении публичного сервитута на земельный участок, расположенный по адресу: Иркутская область, Иркутский район, площадью 2702 кв.м. в границах согласно прилагаемой схеме

В целях строительства объекта электросетевого хозяйства, необходимого для электроснабжения населения Иркутского районного муниципального образования, рассмотрев ходатайство открытого акционерного общества «Иркутская электросетевая компания» (ИНН 3812122706, ОГРН 1093850013762) (вх. от 10.05.2023 5209/ю) об установлении публичного сервитута, выписку из Единого государственного реестра недвижимости об объекте недвижимости от 12.05.2023 № КУВИ-001/2023-109916072, выписку из Единого государственного реестра недвижимости об объекте недвижимости от 12.05.2023 № КУВИ-001/2023-109916470, выписку из Единого государственного реестра недвижимости об объекте недвижимости от 12.05.2023 № КУВИ-001/2023-109917346, договор об осуществлении технологического присоединения к электрическим сетям от 17.02.2022 № 798/22-ВЭС, сообщение о возможном установлении публичного сервитута, опубликованное в газете «Ангарские огни» от 19.05.2023 № 18 (10750) и размещенное на официальном сайте Иркутского районного муниципального образования, руководствуясь статьями 23, 39.37, 39.38, 39.43 Земельного кодекса Российской Федерации, статьей 15 Федерального закона от 06.10.2003 № 131-ФЗ «Об общих принципах организации местного само-

управления в Российской Федерации», статьями 39, 45, 54 Устава Иркутского районного муниципального образования, администрация Иркутского районного муниципального образования

**ПОСТАНОВЛЯЕТ:**

- В целях строительства объекта электросетевого хозяйства необходимого для подключения (технологического присоединения) к сетям инженерно-технического обеспечения «КТП 10/0,4 кВ № 1-2309 с ВЛ 0,4 кВ и линейным ответвлением от ВЛ 10 кВ Хомутово-ЖК Куда (ТР 798/22)», субъект права собственности – открытое акционерное общество «Иркутская электросетевая компания», установить публичный сервитут площадью 2702 кв.м., расположенный по адресу: Иркутская область, Иркутский район, в границах согласно приложению, в том числе:
  - в отношении части земельного участка с кадастровым номером 38:06:100922:5287, расположенного по адресу: Российская Федерация, Иркутская область, Иркутский район, с. Хомутово, площадью 8 кв.м.,
  - в отношении части земельного участка с кадастровым номером 38:06:100922:5231, расположенного по адресу: Российская Федерация, Иркутская область, Иркутский район, с. Хомутово, площадью 2393 кв.м.,
  - в отношении части земельного участка с кадастровым номером 38:06:100922:3313, расположенного по адресу: Иркутская область, Иркутский район, площадью 251 кв.м.,
  - в отношении части земельного участка с кадастровым номером 38:06:100922:3315, расположенного по адресу: Иркутская область, Иркутский район, площадью 50 кв.м.,
- Публичный сервитут устанавливается на срок 10 (Десять) лет.
- В течение 3 (Трех) месяцев использование земельного участка, указанного в пункте 1 настоящего постановления, и (или) расположенного на нем объекта недвижимого имущества в соответствии с их разрешенным использованием будет существенно затруднено в связи с осуществлением деятельности, для обеспечения которой устанавливается публичный сервитут.
- Обладателю публичного сервитута - открытому акционерному обществу «Иркутская электросетевая компания»:
  - в срок 60 (шестьдесят) дней заключить с правообладателями земельных участков соглашения об осуществлении публичного сервитута;
  - привести земельный участок в состояние, пригодное для его использования в соответствии с разрешенным использованием, в срок не позднее чем три месяца после завершения строительства объекта;
  - снести объекты, размещенные на основании публичного сервитута, и осуществить при необходимости рекультивацию земельного участка в срок не позднее чем шесть месяцев с момента прекращения публичного сервитута;
  - использование земельных участков и объектов капитального строительства осуществлять с учетом режимов зон с особыми условиями использования территорий;
  - обеспечить согласование места размещения планируемого объекта электросетевого хозяйства с администрацией Хомутовского муниципального образования.
- Комитету по управлению муниципальным имуществом и жизнеобеспечению администрации Иркутского районного муниципального образования в течение 5 рабочих дней со дня издания настоящего постановления направить копию настоящего постановления в адрес обладателя публичного сервитута, Управления Росреестра по Иркутской области.
- Разместить настоящее постановление в информационно-телекоммуникационной сети «Интернет» на официальном сайте Иркутского районного муниципального образования [www.irkraion.ru](http://www.irkraion.ru).
- Контроль исполнения настоящего постановления возложить на заместителя Мэра района по жизнеобеспечению.

*Мэр района Л.П. Фролов*

## Постановление

от « 19 » 06 20 23 г.

№ 373

### Об установлении публичного сервитута в отношении части земельного участка с кадастровым номером 38:06:100922:5817 площадью 934 кв.м

В целях строительства объекта электросетевого хозяйства, необходимого для электроснабжения населения Иркутского районного муниципального образования, рассмотрев ходатайство открытого акционерного общества «Иркутская электросетевая компания» (ИНН 3812122706, ОГРН 1093850013762) (вх. от 10.05.2023 № 5210/ю) об установлении публичного сервитута, выписку из Единого государственного реестра недвижимости об объекте недвижимости от 12.05.2023 № КУВИ-001/2023-109942610, договор об осуществлении технологического присоединения к электрическим сетям от 21.03.2022 № 855/22-ВЭС, сообщение о возможном установлении публичного сервитута, опубликованное в газете «Ангарские огни» от 19.05.2023 № 18 (10750) и размещенное на официальном сайте Иркутского районного муниципального образования, руководствуясь статьями 23, 39.37, 39.38, 39.41, 39.43 Земельного кодекса Российской Федерации, статьей 15 Федерального закона от 06.10.2003 № 131-ФЗ «Об общих принципах организации местного самоуправления в Российской Федерации», статьями 39, 45, 54 Устава Иркутского районного муниципального образования, администрация Иркутского районного муниципального образования

**ПОСТАНОВЛЯЕТ:**

- В целях строительства объекта электросетевого хозяйства необходимого подключения (технологического присоединения) к сетям инженерно-технического обеспечения «КТП 10/0,4 кВ № 1-2304 с ВЛ 0,4 кВ и линейным ответвлением от ВЛ 10 кВ Карлук-Хомутово (ТР 855/22)», субъект права собственности – открытое акционерное общество «Иркутская электросетевая компания», установить публичный сервитут, расположенный по адресу: Иркутская область, Иркутский район, площадью 934 кв.м. в отношении части земельного участка 38:06:100922:5817, расположенного по адресу Российская Федерация, Иркутская область, Иркутский район, поле «Чиркуев ключ», в границах согласно приложению 1.
- Публичный сервитут устанавливается на срок 10 (Десять) лет.
- В течение 3 (Трех) месяцев использование земельного участка, указанного в пункте 1 настоящего постановления, и (или) расположенного на нем объекта недвижимого имущества в соответствии с их разрешенным использованием будет существенно затруднено в связи с осуществлением деятельности, для обеспечения которой устанавливается публичный сервитут.
- Установить размер платы за публичный сервитут, расположенный по адресу: Иркутская область, Иркутский район, в размере 2 (Два) рубля 19 копеек в отношении земельного участка с кадастровым номером 38:06:100922:5817, находящегося в собственности Хомутовского муниципального образования.
- Обладателю публичного сервитута - открытому акционерному обществу «Иркутская электросетевая компания»:
  - внести плату за публичный сервитут в размере 2 (Два) рубля 19 копеек единовременным платежом не позднее 6 (шести) месяцев со дня издания настоящего постановления по платежным реквизитам, являющимся приложением 2 к настоящему постановлению;
  - привести земельный участок в состояние, пригодное для его использования в соответствии с разрешенным использованием, в срок не позднее, чем три месяца после завершения строительства объекта;
  - снести объекты, размещенные на основании публичного сервитута, и осуществить при необходимости рекультивацию земельного участка в срок не позднее, чем шесть месяцев с момента прекращения публичного сервитута;
  - обеспечить согласование места размещения планируемого объекта электросетевого хозяйства с администрацией Хомутовского муниципального образования.
- Комитету по управлению муниципальным имуществом и жизнеобеспечению администрации Иркутского районного муниципального образования в течение 5 рабочих дней со дня издания настоящего постановления направить копию настоящего постановления в адрес открытого акционерного общества «Иркутская электросетевая компания», Управления Росреестра по Иркутской области.
- Разместить настоящее постановление в информационно-телекоммуникационной сети

«Интернет» на официальном сайте Иркутского районного муниципального образования [www.irkraion.ru](http://www.irkraion.ru).

- Контроль исполнения настоящего постановления возложить на заместителя Мэра района по жизнеобеспечению.

*Мэр района Л.П. Фролов*

**Приложение 2  
к постановлению  
администрации Иркутского районного  
муниципального образования  
от «19» 06 2023 № 373**

#### РАСЧЕТ ПЛАТЫ ЗА ПУБЛИЧНЫЙ СЕРВИТУТ

- Площадь части земельного участка с кадастровым номером 38:06:100922:5817, находящегося в собственности Хомутовского муниципального образования, обремененного сервитутом – 934 кв.м.
  - Кадастровая стоимость – 2,35 руб./ кв.м.
  - Процент от кадастровой стоимости – 0,01 %.
  - Срок публичного сервитута – 10 лет.
  - Размер платы за весь срок сервитута – 2,19 рублей.
- ПЛАТЕЖНЫЕ РЕКВИЗИТЫ ДЛЯ ВНЕСЕНИЯ ПЛАТЫ ЗА ПУБЛИЧНЫЙ СЕРВИТУТ**  
Наименование УФК по Иркутской области (Администрация Хомутовского муниципального образования - Администрация сельского поселения, л/с 04343008150)  
ИНН 3827020760  
КПП 382701001  
ОКТМО 25612434  
БАНК ПОЛУЧАТЕЛЯ ОТДЕЛЕНИЕ ИРКУТСК БАНКА РОССИИ//УФК ПО ИРКУТСКОЙ ОБЛАСТИ г. ИРКУТСК  
БИК 012520101  
Единый казначейский счет № 401 028 101 453 700 000 26  
Казначейский счет № 031 006 430 000 000 134 00  
КБК 734 114 06025 10 0000 430  
Назначение платежа: ФИО плательщика, согласно № и дате постановления, предмет перечисления (за что).

*Заместитель Мэра по жизнеобеспечению Ю.Р. Витер*

## Постановление

от «19» июня 2023г.

№ 375

### О внесении изменений в постановление администрации Иркутского районного муниципального образования от 28.12.2022 № 802 «Об утверждении административного регламента предоставления муниципальной услуги «Предоставление в собственность, аренду, постоянное (бессрочное) пользование, безвозмездное пользование земельного участка, находящегося в муниципальной собственности Иркутского районного муниципального образования, без проведения торгов»

В целях приведения в соответствие правового акта с действующим законодательством, в соответствии с Федеральным законом от 27.07.2010 № 210-ФЗ «Об организации предоставления государственных и муниципальных услуг», Земельным кодексом Российской Федерации, рассмотрев экспертное заключение Иркутского областного казенного учреждения «Институт муниципальной правовой информации М.М.Сперанского» от 17.04.2023 № 1133, руководствуясь ст. ст. 39, 45, 54 Устава Иркутского районного муниципального образования, администрация Иркутского районного муниципального образования

**ПОСТАНОВЛЯЕТ:**

- Внести в административный регламент предоставления муниципальной услуги «Предоставление в собственность, аренду, постоянное (бессрочное) пользование, безвозмездное пользование земельного участка, находящегося в муниципальной собственности Иркутского районного муниципального образования, без проведения торгов», утвержденный постановлением администрации Иркутского районного муниципального образования от 28.12.2022 № 802 «Об утверждении административного регламента предоставления муниципальной услуги «Предоставление в собственность, аренду, постоянное (бессрочное) пользование, безвозмездное пользование земельного участка, находящегося в муниципальной собственности Иркутского районного муниципального образования, без проведения торгов» (далее – регламент) следующие изменения:
  - в первом абзаце пункта 1 регламента после слов «по предоставлению» исключить слова «земельных участков»;
  - подпункты 11-13, 15, 16, 21-23, 29-34, 36-41 пункта 22 регламента исключить;
  - подпункт 35 пункта 22 регламента изложить в следующей редакции: «проектная документация на выполнение работ, связанных с использованием недр, либо ее часть, предусматривающая осуществление деятельности (за исключением сведений, содержащих государственную тайну)»;
  - подпункт 5 пункта 24 регламента изложить в следующей редакции: «утвержденный проект межевания территории, если обращается член садоводческого некоммерческого товарищества или огороднического некоммерческого товарищества за предоставлением в собственность за плату или в аренду; если обращается лицо, с которым заключен договор о развитии застроенной территории; лицо, уполномоченное на подачу заявления решением общего собрания членов садоводческого некоммерческого товарищества или огороднического некоммерческого товарищества, за предоставлением в аренду; если обращается арендатор земельного участка, предоставленного для комплексного освоения территории, из которого образован испрашиваемый земельный участок, лицо, с которым заключен договор о развитии застроенной территории, лицо, заключившее договор об освоении территории в целях строительства и эксплуатации наемного дома коммерческого использования, юридическое лицо, заключившее договор об освоении территории в целях строительства и эксплуатации наемного дома социального использования, за предоставлением в аренду»;
  - пункт 24 регламента дополнить подпунктами следующего содержания:
    - «12) решение о предоставлении в пользование водных биологических ресурсов либо договор о предоставлении рыбопромыслового участка, либо договор пользования водными биологическими ресурсами, если обращается лицо, имеющее право на добычу (вылов) водных биологических ресурсов, за предоставлением в аренду;
    - договор пользования рыболовным участком, если обращается лицо, осуществляющее товарную аквакультуру (товарное рыболовство), за предоставлением в аренду;
    - договор аренды исходного земельного участка, в том числе предоставленного для комплексного развития территории, если обращается лицо, с которым был заключен договор аренды земельного участка, находящегося в муниципальной собственности, в том числе предоставленного для комплексного развития территории;
    - договор или решение о комплексном развитии территории;
    - сведения о трудовой деятельности;
    - решение о предварительном согласовании предоставлении земельного участка;
    - свидетельство о внесении казачьего общества в государственный реестр казачьих обществ в Российской Федерации;
    - свидетельство, удостоверяющее регистрацию лица в качестве резидента особой экономической зоны;
    - соглашение об управлении особой экономической зоной;
    - соглашение о взаимодействии в сфере развития инфраструктуры особой экономической зоны;
    - концессионное соглашение;
    - договор об освоении территории в целях строительства и эксплуатации наемного дома коммерческого использования;

- 24) договор об освоении территории в целях строительства и эксплуатации наемного дома социального использования;
- 25) специальный инвестиционный контракт;
- 26) охотхозяйственное соглашение;
- 27) инвестиционная декларация, в составе которой представлен инвестиционный проект;
- 28) договор об условиях деятельности в свободной экономической зоне, инвестиционная декларация, свидетельство о включении юридического лица, индивидуального предпринимателя в единый реестр участников свободной экономической зоны, если обращается участник свободной экономической зоны на территориях Республики Крым и города федерального значения Севастополя за предоставлением в аренду;
- 29) договор безвозмездного пользования зданием, сооружением, если право на такое здание, сооружение не зарегистрировано в ЕФРН;
- 30) договор найма служебного жилого помещения;
- 31) решение о создании некоммерческой организации;
- 32) документ, подтверждающий принадлежность гражданина к коренным малочисленным народам Севера, Сибири и Дальнего Востока (при обращении гражданина);
- 33) государственный контракт;
- 34) решение субъекта Российской Федерации о создании некоммерческой организации.»
- 6) пункт 26 регламента дополнить подпунктами следующего содержания:
- 8) заявление не соответствует положениям пункта 1 статьи 39.17 Земельного кодекса Российской Федерации;
- 9) заявление подано в иной уполномоченный орган.»
- 7) пункт 37 регламента дополнить абзацем следующего содержания:
- «Обеспечивается дублирование необходимой для инвалидов звуковой и зрительной информации, а также надписей, знаков и иной текстовой и графической информации знаками, выполненными рельефно-точечным шрифтом Брайля, допуск сурдопереводчика и тифлосурдопереводчика.»
- 2) Приложение 4 к регламенту дополнить строками следующего содержания:

пп. 8 п. 26	заявление не соответствует положениям пункта 1 статьи 39.17 Земельного кодекса Российской Федерации	Указываются основания такого вывода
пп. 9 п. 26	заявление подано в иной уполномоченный орган	Указываются основания такого вывода

2. Отделу по организации делопроизводства и работе с обращениями граждан организационно-контрольного управления администрации Иркутского районного муниципального образования внести в оригинал постановления администрации Иркутского районного муниципального образования от 28.12.2022 № 802 «Об утверждении административного регламента предоставления муниципальной услуги «Предоставление в собственность, аренду, постоянное (бессрочное) пользование, безвозмездное пользование земельного участка, находящегося в муниципальной собственности Иркутского районного муниципального образования, без проведения торгов» информацию о внесении изменений в правовой акт.

3. Опубликовать настоящее постановление в газете «Ангарские огни» и разместить в информационно-телекоммуникационной сети «Интернет» на официальном сайте Иркутского районного муниципального образования [www.irkraion.ru](http://www.irkraion.ru).

4. Контроль исполнения настоящего постановления возложить на заместителя Мэра района по жизнеобеспечению.

*Мэр района Л.П. Фролов*

## Постановление

от «20» 06 2023г.

№ 377

### О проведении Всероссийского дня семьи, любви и верности в 2023 году

В целях популяризации праздника и чествования семейных пар, состоящих в браке 50 и более лет, согласно п. 19.1 ч. 1 ст. 15. Федерального закона от 06.10.2003 № 131-ФЗ «Об общих принципах организации местного самоуправления в Российской Федерации», во исполнение подпрограммы «Поддержка социально ориентированных некоммерческих организаций в Иркутском районном муниципальном образовании» на 2023-2027 годы муниципальной программы Иркутского районного муниципального образования «Развитие институтов гражданского общества в Иркутском районном муниципальном образовании» на 2023-2027 годы, утвержденной постановлением администрации Иркутского районного муниципального образования от 14.11.2022 № 686 «Об утверждении муниципальной программы Иркутского районного муниципального образования «Развитие институтов гражданского общества в Иркутском районном муниципальном образовании» на 2023-2027 годы», порядка проведения Всероссийского дня семьи, любви и верности на 2022 - 2024 годы, утвержденным постановлением администрации Иркутского районного муниципального образования от 24.03.2022 № 165, ст. 39, 45, 54 Устава Иркутского районного муниципального образования, администрация Иркутского районного муниципального образования

ПОСТАНОВЛЯЕТ:

1. Утвердить место, дату и время проведения Всероссийского дня семьи, любви и верности (далее-Мероприятие): г.Иркутск, ул.Декабрьских Событий, 119 «а», зал заседаний, 07.07.2023 с 8.00 до 17.00 часов.

2. Управлению учета и исполнения сметы администрации Иркутского районного муниципального образования обеспечить финансирование расходов на проведение Мероприятия в 2023 году за счет средств районного бюджета.

3. Опубликовать настоящее постановление в газете «Ангарские огни» и разместить в информационно - телекоммуникационной сети «Интернет» на официальном сайте Иркутского районного муниципального образования [www.irkraion.ru](http://www.irkraion.ru).

4. Контроль исполнения настоящего постановления возложить на заместителя Мэра – председателя комитета по социальной политике.

*Мэр района Л.П. Фролов*

## Постановление

от «20» 06 2023г.

№ 378

### О проведении районной акции «Школьный портфель» в 2023 году

В целях поддержки малоимущих семей, проживающих на территории Иркутского района, в том числе семей, имеющих первоклассников, обеспечения их канцелярскими принадлежностями, согласно п. 19.1 ч. 1 ст. 15. Федерального закона от 06.10.2003 № 131 - ФЗ «Об общих принципах организации местного самоуправления в Российской Федерации», во исполнение подпрограммы «Поддержка социально ориентированных некоммерческих организаций в Иркутском районном муниципальном образовании» на 2023-2027 годы муниципальной программы Иркутского районного муниципального образования «Развитие институтов гражданского общества в Иркутском районном муниципальном образовании» на 2023-2027 годы, утвержденной постановлением администрации Иркутского районного муниципального образования от 14.11.2022 № 686 «Об утверждении муниципальной программы Иркутского районного муниципального образования «Развитие институтов гражданского общества в Иркутском районном муниципальном образовании» на 2023-2027 годы», руководствуясь постановлением администрации Иркутского районного муниципального образования от 04.07.2018 № 325 «Об утверждении порядков проведения мероприятий на 2022 – 2024 годы», статьями 39, 45, 54 Устава Иркутского районного муниципального образования, администрация Иркутского районного муниципального образования

ПОСТАНОВЛЯЕТ:

1. Утвердить место и дату проведения районной акции «Школьный портфель» (далее-Акция) в 2023 году на территории Иркутского районного муниципального образования в период с 01.08.2023 по 31.08.2023.

2. Утвердить состав оргкомитета Акции на 2023 год согласно приложению к настоящему постановлению.

3. Управлению учета и исполнения сметы администрации Иркутского районного муниципального образования обеспечить финансирование расходов на проведение Акции в 2023 году за счет средств районного бюджета.

4. Опубликовать настоящее постановление в газете «Ангарские огни» и разместить в информационно - телекоммуникационной сети «Интернет» на официальном сайте Иркутского районного муниципального образования [www.irkraion.ru](http://www.irkraion.ru).

5. Контроль исполнения настоящего постановления возложить на заместителя Мэра – председателя комитета по социальной политике.

*Мэр района Л.П. Фролов*

Приложение  
утверждено  
постановлением администрации  
Иркутского районного  
муниципального образования  
от «20» 06 2023г. № 378

### СОСТАВ ОРГКОМИТЕТА РАЙОННОЙ АКЦИИ «ШКОЛЬНЫЙ ПОРТФЕЛЬ» НА 2023 ГОД

Заместитель Мэра –  
председатель комитета  
по социальной политике  
администрации Иркутского  
районного муниципального  
образования (далее – АИРМО);

председатель  
оргкомитета

главный специалист отдела  
по связям с общественностью  
комитета по социальной политике  
АИРМО.

секретарь  
оргкомитета

Члены оргкомитета:

начальник отдела  
по связям с общественностью  
комитета по социальной  
политике АИРМО;

начальник отдела по  
обеспечению деятельности  
комиссии по делам  
несовершеннолетних и защите их прав  
комитета по социальной политике АИРМО;

старший инспектор отдела  
по связям с общественностью  
комитета по социальной  
политике АИРМО.

*Заместитель Мэра – председатель комитета по социальной политике Е.В. Михайлова*

## Постановление

от «20» 06 2023 г.

№ 379

### Об утверждении места, даты и времени проведения ветеранского форума «Серебряный возраст» в 2023 году

В целях активизации ветеранского движения первичных ветеранских организаций муниципальных образований Иркутского района, согласно п. 19.1 ч. 1 ст. 15. Федерального закона от 06.10.2003 № 131 - ФЗ «Об общих принципах организации местного самоуправления в Российской Федерации», во исполнение подпрограммы «Поддержка социально ориентированных некоммерческих организаций в Иркутском районном муниципальном образовании» на 2023-2027 годы муниципальной программы Иркутского районного муниципального образования «Развитие институтов гражданского общества в Иркутском районном муниципальном образовании» на 2023-2027 годы, утвержденной постановлением администрации Иркутского районного муниципального образования от 14.11.2022 № 686 «Об утверждении муниципальной программы Иркутского районного муниципального образования «Развитие институтов гражданского общества в Иркутском районном муниципальном образовании» на 2023-2027 годы», порядка проведения ветеранского форума «Серебряный возраст» на 2022 -2024 годы, утвержденным постановлением администрации Иркутского районного муниципального образования от 25.03.2022 № 170, руководствуясь ст. 39, 45, 54 Устава Иркутского районного муниципального образования, администрация Иркутского районного муниципального образования

ПОСТАНОВЛЯЕТ:

1. Утвердить место, дату и время проведения ветеранского форума «Серебряный возраст» в 2023 году (далее - Форум) - муниципальное учреждение «Социально-культурный спортивный комплекс» Оекского муниципального образования по адресу: с. Оек, ул. Кирова, д. 91 «д», 18.07.2023 в 11:00 часов.

2. Управлению учета и исполнения сметы администрации Иркутского районного муниципального образования обеспечить финансирование расходов на проведение Форума в 2023 году за счет средств районного бюджета.

4. Опубликовать настоящее постановление в газете «Ангарские огни» и разместить в информационно - телекоммуникационной сети «Интернет» на официальном сайте Иркутского районного муниципального образования [www.irkraion.ru](http://www.irkraion.ru).

5. Контроль исполнения настоящего постановления возложить на заместителя Мэра – председателя комитета по социальной политике.

*Мэр района Л.П. Фролов*

## Постановление

от «20» 06 2023 г.

№ 379

### Об утверждении места, даты и времени проведения ветеранского форума «Серебряный возраст» в 2023 году

В целях активизации ветеранского движения первичных ветеранских организаций муниципальных образований Иркутского района, согласно п. 19.1 ч. 1 ст. 15. Федерального закона от 06.10.2003 № 131 - ФЗ «Об общих принципах организации местного самоуправления в Российской Федерации», во исполнение подпрограммы «Поддержка социально ориентированных некоммерческих организаций в Иркутском районном муниципальном образовании» на 2023-2027 годы муниципальной программы Иркутского районного муниципального образования «Развитие институтов гражданского общества в Иркутском районном муниципальном образовании» на 2023-2027 годы, утвержденной постановлением администрации Иркутского районного муниципального образования от 14.11.2022 № 686 «Об утверждении муниципальной программы Иркутского районного муниципального образования «Развитие институтов гражданского общества в Иркутском районном муниципальном образовании» на 2023-2027 годы», порядка проведения ветеранского форума «Серебряный возраст» на 2022 -2024 годы, утвержденным постановлением администрации Иркутского районного муниципального образования от 25.03.2022 № 170, руководствуясь ст. 39, 45, 54 Устава Иркутского районного муниципального образования, администрация Иркутского районного муниципального образования

ПОСТАНОВЛЯЕТ:

1. Утвердить место, дату и время проведения ветеранского форума «Серебряный возраст» в 2023 году (далее - Форум) - муниципальное учреждение «Социально-культурный спор-

тивный комплекс» Оекского муниципального образования по адресу: с. Оек, ул. Кирова, д. 91 «д», 18.07.2023 в 11:00 часов.

2. Управлению учета и исполнения сметы администрации Иркутского районного муниципального образования обеспечить финансирование расходов на проведение Форума в 2023 году за счет средств районного бюджета.

4. Опубликовать настоящее постановление в газете «Ангарские огни» и разместить в информационно - телекоммуникационной сети «Интернет» на официальном сайте Иркутского районного муниципального образования [www.irkraion.ru](http://www.irkraion.ru).

5. Контроль исполнения настоящего постановления возложить на заместителя Мэра – председателя комитета по социальной политике.

*Мэр района Л.П. Фролов*

## Постановление

от « 20 » июня 2023 г.

№ 380

**Об утверждении Порядка предоставления субсидий садоводческим и огородническим некоммерческим товариществам из бюджета Иркутского районного муниципального образования в целях реализации мероприятий, направленных на создание условий для развития садоводческих и огороднических некоммерческих товариществ, и Положения о комиссии по предоставлению субсидий садоводческим и огородническим некоммерческим товариществам из бюджета Иркутского районного муниципального образования в целях реализации мероприятий, направленных на создание условий для развития садоводческих и огороднических некоммерческих товариществ**

В соответствии с пунктом 2 статьи 78.1 Бюджетного кодекса Российской Федерации, Федеральным законом от 29.07.2017 № 217-ФЗ «О ведении гражданами садоводства и огородничества для собственных нужд и о внесении изменений в отдельные законодательные акты Российской Федерации», пунктом 25 части 1 статьи 15 Федерального закона от 06.10.2003 № 131-ФЗ «Об общих принципах организации местного самоуправления в Российской Федерации», постановлением Правительства Российской Федерации от 18.09.2020 № 1492 «Об общих требованиях к нормативным правовым актам, муниципальным правовым актам, регулирующим предоставление субсидий, в том числе грантов в форме субсидий, юридическим лицам, индивидуальным предпринимателям, а также физическим лицам – производителям товаров, работ, услуг, и о признании утратившими силу некоторых актов Правительства Российской Федерации и отдельных положений некоторых актов Правительства Российской Федерации», руководствуясь статьями 39, 45, 54 Устава Иркутского районного муниципального образования, администрация Иркутского районного муниципального образования

ПОСТАНОВЛЯЕТ:

1. Утвердить Порядок предоставления субсидий садоводческим и огородническим некоммерческим товариществам из бюджета Иркутского районного муниципального образования в целях реализации мероприятий, направленных на создание условий для развития садоводческих и огороднических некоммерческих товариществ (приложение 1).

2. Утвердить Положение о комиссии по предоставлению субсидий садоводческим и огородническим некоммерческим товариществам из бюджета Иркутского районного муниципального образования в целях реализации мероприятий, направленных на создание условий для развития садоводческих и огороднических некоммерческих товариществ (приложение 2).

3. Утвердить состав комиссии по предоставлению субсидий садоводческим и огородническим некоммерческим товариществам из бюджета Иркутского районного муниципального образования в целях реализации мероприятий, направленных на создание условий для развития садоводческих и огороднических некоммерческих товариществ (приложение 3).

4. Опубликовать настоящее постановление в газете «Ангарские огни», разместить в информационно-телекоммуникационной сети «Интернет» на официальном сайте Иркутского районного муниципального образования [www.irkraion.ru](http://www.irkraion.ru).

5. Контроль исполнения настоящего постановления возложить на заместителя Мэра района по жизнеобеспечению.

*Мэр района Л.П. Фролов*

Приложение 1  
Утверждено  
постановлением администрации  
Иркутского районного  
муниципального образования  
от 20.06.2023 № 380

**ПОРЯДОК  
ПРЕДОСТАВЛЕНИЯ СУБСИДИЙ САДОВОДЧЕСКИМ И ОГОРОДНИЧЕСКИМ НЕКОММЕРЧЕСКИМ  
ТОВАРИЩЕСТВАМ ИЗ БЮДЖЕТА ИРКУТСКОГО РАЙОННОГО МУНИЦИПАЛЬНОГО ОБРАЗОВАНИЯ  
В ЦЕЛЯХ РЕАЛИЗАЦИИ МЕРОПРИЯТИЙ, НАПРАВЛЕННЫХ НА СОЗДАНИЕ УСЛОВИЙ ДЛЯ РАЗВИТИЯ  
САДОВОДЧЕСКИХ И ОГОРОДНИЧЕСКИХ НЕКОММЕРЧЕСКИХ ТОВАРИЩЕСТВ**

### I. ОБЩИЕ ПОЛОЖЕНИЯ

1. Настоящий Порядок разработан в соответствии с пунктом 2 статьи 78.1 Бюджетного кодекса Российской Федерации, постановлением Правительства Российской Федерации от 18.09.2020 № 1492 «Об общих требованиях к нормативным правовым актам, муниципальным правовым актам, регулирующим предоставление субсидий, в том числе грантов в форме субсидий, юридическим лицам, индивидуальным предпринимателям, а также физическим лицам - производителям товаров, работ, услуг, и о признании утратившими силу некоторых актов Правительства Российской Федерации», устанавливает порядок предоставления субсидий садоводческим и огородническим некоммерческим товариществам из бюджета Иркутского районного муниципального образования в форме субсидий, направленных на создание условий для развития садоводческих и огороднических некоммерческих товариществ (далее – Порядок).

2. Понятия, используемые в порядке, применяются в значениях, определенных действующим законодательством Российской Федерации. Используются также следующие понятия и сокращения:

1) управление сельского хозяйства администрации Иркутского районного муниципального образования (далее - Управление);

2) комиссия по предоставлению субсидий садоводческим и огородническим некоммерческим товариществам из бюджета Иркутского районного муниципального образования в целях реализации мероприятий, направленных на создание условий для развития садоводческих и огороднических некоммерческих товариществ (далее – Комиссия);

3) садоводческие и огороднические некоммерческие товарищества, осуществляющие деятельность на территории Иркутского районного муниципального образования в соответствии с Федеральным законом

от 29.07.2017 № 217-ФЗ «О ведении гражданами садоводства и огородничества для собственных нужд и о внесении изменений в управление иные законодательные акты Российской Федерации» и Гражданским кодексом Российской Федерации, созданные в организационно-правовых формах садоводческого и огороднического некоммерческого товарищества, являющегося видом товарищества собственников недвижимости, а также некоммерческие организации, созданные гражданами для ведения садоводства, огородничества или дачного хозяйства до дня вступления в силу Федерального закона от 29.07.2017 № 217-ФЗ «О ведении гражданами садоводства и огородничества для собственных нужд и о внесении изменений в отдельные законодательные акты Российской Федерации», расположенные вне границ населенных пунктов (далее – СНТ, заявители, участники отбора);

3. Целью предоставления субсидии является реализация мероприятий, направленных на развитие инженерного обеспечения территорий СНТ, на модернизацию и ремонт инфраструктуры СНТ (системы электроснабжения, системы водоснабжения), обеспечение пожарной безопас-

ности (приобретение пожарных резервуаров, приобретение первичных средств пожаротушения и противопожарного инвентаря, резервных источников электроснабжения, обновление и создание противопожарных минерализованных полос в местах, прилегающих к лесному массиву или полями заросшей растительности). Размер субсидий, предоставляемых СНТ на реализацию мероприятий, не может быть более 50 % от общей суммы затрат, предоставленных в заявке СНТ и не более 200 000 рублей на одно СНТ.

4. Главным распорядителем бюджетных средств является администрация Иркутского районного муниципального образования, до которой как до получателя бюджетных средств доводятся лимиты бюджетных обязательств на предоставление субсидий на соответствующий финансовый год.

5. Способом проведения отбора является конкурс, который проводит Управление.

6. Право на участие в конкурсе на получение субсидии имеют СНТ, которые:

1) осуществляют свою деятельность на территории Иркутского районного муниципального образования;

2) не получали средства из бюджета Иркутского района на цели, указанные в настоящем Порядке.

### II. ПОРЯДОК ПРОВЕДЕНИЯ ОТБОРА ПОЛУЧАТЕЛЕЙ СУБСИДИИ ДЛЯ ПРЕДОСТАВЛЕНИЯ СУБСИДИИ

7. Для проведения конкурса Управление:

1) разрабатывает и размещает на официальном сайте Иркутского районного муниципального образования извещение о проведении конкурса (далее – Извещение), которое должно содержать следующую информацию:

а) сроки проведения конкурсного отбора;

б) дату начала подачи или окончания приема заявок участников конкурсного отбора, но не ранее 30-го календарного дня, следующего за днем размещения объявления о проведении отбора;

в) наименование, место нахождения, почтовый адрес, адрес электронной почты Управления;

г) страницу сайта в информационно-телекоммуникационной сети «Интернет», на котором обеспечивается проведение отбора;

д) требования к заявителям и перечню документов, представляемых заявителями для подтверждения их соответствия указанным требованиям;

е) требования, предъявляемые к форме и содержанию заявок, подаваемых заявителями, и прилагаемым к ним документам;

ж) порядок подачи заявок заявителями, порядок отзыва заявок заявителей, порядок возврата заявок заявителей, порядок внесения изменений в заявки заявителей;

з) правила рассмотрения и оценки заявлений и документов участников отбора;

и) порядок предоставления участникам отбора разъяснений положений объявления о проведении отбора, даты начала и окончания срока такого предоставления;

к) срок, в течение которого победитель (победители) отбора должен подписать соглашение о предоставлении субсидии (далее – соглашение);

л) условия признания победителя (победителей) отбора, уклонившимся от заключения соглашения;

м) дату размещения результатов отбора на едином портале (в случае проведения отбора в системе «Электронный бюджет»), а также на официальном сайте главного распорядителя как получателя бюджетных средств в информационно-телекоммуникационной сети «Интернет», которая не может быть позднее 14-го календарного дня, следующего за днем определения получателей отбора;

н) результат предоставления субсидии.

2) осуществляет приём заявлений и документов на участие в конкурсе на предоставление субсидии;

3) участвует в осуществлении проверки участников отбора на соответствие условиям участия в отборе, установленным настоящим Порядком.

8. Требования к участникам отбора, которым должны соответствовать на первое число месяца, в котором подано заявление на участие в конкурсе на получение субсидии:

1) не имеет неисполненной обязанности по уплате налогов, сборов, страховых взносов, пеней, штрафов, процентов, подлежащих уплате в соответствии с законодательством Российской Федерации о налогах и сборах;

2) не имеет просроченной задолженности по возврату в бюджет Иркутского района субсидий, бюджетных инвестиций, и иной просроченной задолженности по денежным обязательствам перед бюджетом Иркутского района;

3) не должны находиться в процессе реорганизации (за исключением реорганизации в форме присоединения к юридическому лицу, являющемуся участником отбора, другого юридического лица), ликвидации банкротства, деятельность не приостановлена в порядке, предусмотренном законодательством Российской Федерации;

4) не являются иностранными юридическими лицами, в том числе местом регистрации которых является государство или территория, включенные в утверждаемый Министерством финансов Российской Федерации перечень государств и территорий, используемых для промежуточного (офшорного) владения активами в Российской Федерации (далее – офшорные компании), а также российскими юридическими лицами, в уставном (складочном) капитале которых доля прямого или косвенного (через третьих лиц) участия офшорных компаний в совокупности превышает 25 процентов;

5) не получали средства из бюджета Иркутского района на основании иных нормативных правовых актов Иркутского районного муниципального образования на цели, установленные настоящим Порядком;

6) не должны находиться в перечне организаций и физических лиц, в отношении которых имеются сведения об их причастности к экстремистской деятельности или терроризму, либо в перечне организаций и физических лиц, в отношении которых имеются сведения об их причастности к распространению оружия массового уничтожения.

9. Для участия в конкурсном отборе заявитель обязан представить в Управление следующие документы:

1) заявку на получение субсидии, составленную по установленной форме (приложение 1 к настоящему Порядку);

2) выписку из протокола общего собрания членов заявителя с решением об участии в отборе в текущем году;

3) план расходов, составленный по установленной форме (приложение 2 к настоящему Порядку);

4) справку ИФНС России о наличии банковских счетов, выданную не ранее, чем за 30 календарных дней до даты подачи документов, указанной в Извещении;

5) справку об отсутствии у заявителя неисполненной обязанности по уплате налогов, сборов, страховых взносов, пеней, штрафов, процентов, подлежащих уплате в соответствии с законодательством Российской Федерации о налогах и сборах, выданную не ранее, чем за 30 календарных дней до даты подачи документов, указанной в Извещении;

6) рекомендательные письма от органов местного самоуправления (при наличии);

7) документы, подтверждающие членство заявителя в ассоциации (союзе) садоводческих и (или) огороднических некоммерческих товариществ (далее-союз) на день предоставления заявки (при наличии);

8) копии дипломов и (или) грамот, благодарственных писем, подтверждающих участие в текущем году в сельскохозяйственных выставках, ярмарках или иных публичных мероприятиях;

9) копии учредительных документов (Устав, выписка из Устава, копия уведомления о постановке на налоговый учёт (свидетельство о постановке на налоговый учёт));

10) документы, подтверждающие полномочия представителя заявителя;

11) опись документов, составленную по установленной форме (приложение 3 к настоящему Порядку).

Заявитель вправе не представлять документы, предусмотренные подпунктами 5-9, в этом случае Управление самостоятельно запрашивает данные сведения.

10. Копии документов заверяются надлежащим образом и предоставляются вместе с оригиналами (для сверки) в сроки, указанные в Извещении.

11. Заявитель для участия в отборе текущего года может подать только одну заявку, за исключением случаев проведения повторного отбора в текущем году или представления заявки взамен ранее отозванной заявки.

12. Заявка с приложенными документами должна быть представлена в Управление путем личного обращения. Заявитель несет ответственность за достоверность предоставленной информации в соответствии с законодательством.

13. Заявитель вправе на любом этапе отбора до дня определения победителей отозвать заявку, представив письменное уведомление об отзыве в свободной форме.

14. При необходимости внесения изменений в заявку, заявитель должен отозвать ранее направленную заявку в порядке, установленном пунктом 13 настоящего Порядка, и направить новую заявку с приложением необходимых документов, в порядке, установленном настоящим Порядком. Заявитель не имеет права без отзыва заявки вносить в нее изменения.

15. В целях рассмотрения и оценки заявок участников отбора администрация Иркутского районного муниципального образования создает комиссию по предоставлению субсидий садоводческим и огородническим некоммерческим товариществам из бюджета Иркутского районного муниципального образования в целях реализации мероприятий, направленных на создание условий для развития садоводческих и огороднических некоммерческих товариществ. Комиссия правомочна решать вопросы, отнесенные к ее компетенции. Положение о комиссии утверждается правовым актом администрации Иркутского районного муниципального образования.

16. В заседании Комиссии не может участвовать член комиссии лично заинтересованный в итогах отбора. Для целей настоящего Порядка используется понятие «личная заинтересованность», установленное частью 2 статьи 10 Федерального закона от 25.12.2008 № 273-ФЗ «О противодействии коррупции».

17. Решения Комиссии принимаются на заседании открытым голосованием простым большинством голосов и оформляются протоколом, который подписывается членами комиссии.

18. В течение 3 рабочих дней со дня окончания представления в Управление заявок участниками конкурсного отбора, Комиссия осуществляет проверку участников отбора на соответствие условиям участия в отборе, установленных настоящим Порядком, и принимает решение о допуске либо об отказе в допуске заявителей к участию в конкурсном отборе.

19. Основаниями принятия решения об отказе в допуске заявителей к участию в конкурсном отборе являются:

- 1) несоответствие заявителя требованиям, установленным в пункте 8 настоящего Порядка;
- 2) несоответствие представленных заявок и документов требованиям, установленным в извещении о проведении конкурса, предусмотренных пунктом 7 настоящего Порядка;
- 3) недостоверность предоставленной заявителем информации, в том числе информации о месте нахождения и адресе юридического лица;
- 4) подача заявки по истечении срока предоставления заявки.

20. При принятии решения об отклонении заявки заявителя Управление в течение 3 рабочих дней со дня принятия данного решения направляет его заявителю, с указанием оснований для отклонения заявки, заказным письмом с уведомлением о вручении на адрес, указанный в заявке.

21. Комиссия определяет победителей конкурса исходя из объема лимитов бюджетных обязательств, доведенных до администрации Иркутского районного муниципального образования в установленном порядке. Победителями конкурса признаются участники, набравшие в сумме по всем критериям оценки максимальное количество баллов. В случае равенства суммы баллов по критерию оценки преимущество отдается участнику отбора с более ранней датой регистрации заявки в Управлении.

Срок определения Комиссией победителя, в том числе с учетом составления протокола, должен составлять не более 10 рабочих дней со дня окончания представления в Управление заявок участниками конкурсного отбора.

22. Информация о победителях конкурса размещается на официальном сайте главного распорядителя как получателя бюджетных средств в информационно-телекоммуникационной сети «Интернет», в срок не позднее 14-го календарного дня, следующего за днем определения победителей конкурса.

23. Критерии оценки заявок участников конкурсного отбора:

№ п/п	Критерии конкурсного отбора	Количество баллов
1	Срок осуществления деятельности СНТ	
	От 7 лет (включительно) до 10 лет	0
	От 10 лет (включительно) до 15 лет	1
	От 15 лет (включительно) до 18 лет	2
	От 18 лет и более	3
2	Наличие у заявителя рекомендательных писем от органов местного самоуправления	
	Отсутствие рекомендательного письма	0
	Наличие рекомендательного письма	1
3	Членство Заявителя в садоводческих союзах и ассоциациях	
	Не участвует	0
4	Участие Заявителя в организуемых органами местного самоуправления садоводческих ярмарках, выставках и других публичных мероприятиях	
	Не участвует	0
	Участвует	1
	Участвует	1
5	Направление расходов субсидии	
	На мероприятия по обеспечению пожарной безопасности	5
	На мероприятия по обеспечению электроснабжения	7
	На мероприятия по обеспечению водоснабжения	10

24. При необходимости Управление разрабатывает и размещает извещение о несостоявшемся отборе на официальном сайте Иркутского районного муниципального образования в информационно-телекоммуникационной сети «Интернет», не позднее 15 рабочих дней с даты окончания приема заявок.

25. Информация о результатах отбора размещается Управлением на едином портале (в случае проведения отбора в системе «Электронный бюджет»), а также на официальном сайте главного распорядителя как получателя бюджетных средств в информационно-телекоммуникационной сети «Интернет», в срок, не превышающий 14-го календарного дня, следующего за днем определения получателей отбора, и должна включать следующие сведения:

- 1) дату, время и место проведения рассмотрения заявок;
- 2) дату, время и место оценки заявок заявителей;
- 3) информацию об участниках конкурса, заявки которых были рассмотрены;
- 4) информация об участниках конкурса, заявки которых были отклонены, с указанием причин их отклонения, в том числе положений объявления о проведении отбора, которым не соответствуют такие заявки;
- 5) последовательность оценки заявок участников отбора, присвоенные заявкам участников отбора значения по каждому из предусмотренных критериев оценки заявок, принятое на основании результатов оценки решение о присвоении таким заявкам порядковых номеров;
- 6) наименование и ИНН получателя (получателей) субсидии, с которым заключается соглашение, и размер предоставляемой ему субсидии.

### III. УСЛОВИЯ И ПОРЯДОК ПРЕДОСТАВЛЕНИЯ СУБСИДИЙ

26. Субсидия предоставляется на основании соглашения, заключенного между администрацией Иркутского районного муниципального образования с победителями конкурса (далее – Соглашение), в соответствии с типовой формой, установленной финансовым органом администрации Иркутского районного муниципального образования, которое должно содержать условия, предусмотренные Порядком.

27. Для заключения Соглашения получатель субсидии предоставляет в Управление сведения о банковских реквизитах, и в течение 3 рабочих дней после их получения Управление подготавливает проект Соглашения, который получатель по месту нахождения администрации Иркутского районного муниципального образования в течение 3 рабочих дней подписывает.

28. Запрещается осуществление получателем субсидии расходов по приобретению иностранной валюты, источником финансового обеспечения которых являются средства субсидии.

29. Запрещается изменение любых условий соглашения, информации, содержащейся в плане расходов, без предварительного согласования с администрацией Иркутского районного муниципального образования.

30. Для перечисления субсидии победитель конкурса предоставляет копии документов, подтверждающих осуществление затрат (договор, платежное поручение (кассовый чек) об оплате не менее 50% цены договора, счет на оплату), заверенные печатью и подписью получателя субсидии, в Управление, которое в течение 10 дней осуществляет выездную проверку для осуществления контроля за соблюдением условий, целей и порядка предоставления субсидии.

31. В случае уменьшения главным распорядителем как получателем бюджетных обязательств ранее доведенных лимитов бюджетных обязательств, приводящего к невозможности предоставления субсидии в размере, определенном в соглашении, получатель субсидии вправе согласовать новые условия соглашения или принять решение о расторжении соглашения при недостижении согласия по новым условиям.

32. Результатом предоставления субсидии является реализация мероприятий, направленных на развитие инженерного обеспечения территорий СНТ, на модернизацию и ремонт инфраструктуры СНТ (системы электроснабжения, системы водоснабжения), обеспечение пожарной безопасности (приобретение пожарных резервуаров, приобретение первичных средств пожаротушения и противопожарного инвентаря, резервных источников электроснабжения, обновление и создание противопожарных минерализованных полос в местах, прилегающих к лесному массиву или полями заросшей растительности), но не позднее 1 ноября года предоставления субсидии.

33. Возврат средств субсидии в бюджет Иркутского районного муниципального образования осуществляется в случае нарушения получателем субсидии условий, установленных при предоставлении субсидии, выявленных, в том числе по фактам проверок, проведенных главным распорядителем как получателем бюджетных средств и органом муниципального финансового контроля, а также в случае недостижения значения результата предоставления субсидии. Администрация Иркутского районного муниципального образования в течение 10 рабочих дней со дня выявления нарушения направляет письменное требование Получателю субсидии о возврате полученной субсидии, подготовленное Управлением. Субсидия подлежит возврату в бюджет Иркутского районного муниципального образования в течение 5 рабочих дней с момента получения получателем субсидии соответствующего требования.

34. При отказе получателя субсидии от добровольного возврата субсидии в бюджет Иркутского района, указанные средства взыскиваются в судебном порядке в соответствии с законодательством Российской Федерации.

### IV. ТРЕБОВАНИЯ К ОТЧЕТНОСТИ

35. Формы отчетов, сроки и порядок предоставления отчетности устанавливаются соглашением о предоставлении субсидии.

### V. ТРЕБОВАНИЯ ОБ ОСУЩЕСТВЛЕНИИ КОНТРОЛЯ (МОНИТОРИНГА) ЗА СОБЛЮДЕНИЕМ УСЛОВИЙ И ПОРЯДКА ПРЕДОСТАВЛЕНИЯ СУБСИДИЙ И ОТВЕТСТВЕННОСТИ ЗА ИХ НАРУШЕНИЕ

36. Главный распорядитель как получатель бюджетных средств и органы муниципального финансового контроля осуществляет проверки соблюдения условий, целей и порядка предоставления субсидии в соответствии с законодательством Российской Федерации.

37. Мониторинг достижения результатов предоставления субсидии исходя из достижения значений результатов предоставления субсидии, определенных Соглашением, и событий, отражающих факт завершения соответствующего мероприятия по получению результата предоставления субсидии (контрольная точка), в порядке и по формам, которые установлены Министерством финансов Российской Федерации, осуществляется Управлением.

В целях проведения такого мониторинга Управление проводит в том числе выездные проверки.

38. Средства субсидии подлежат возврату в следующих случаях:

- 1) нарушение получателем субсидии условий, установленных при предоставлении субсидии, или иных обязанностей, предусмотренных настоящим Порядком или соглашением, выявленное в том числе по фактам проверок, проведенных Управлением или иными контрольными органами;
- 2) недостижение конечного результата предоставления субсидии, установленного Соглашением и настоящим Порядком.

39. Обязанность по возврату субсидии в бюджет Иркутского районного муниципального образования получателем субсидии, которому она фактически перечислена, также возникает в случае выявления факта недостоверности представленных получателем субсидии документов.

*Заместитель Мэра по жизнеобеспечению Ю.Р. Витер*

**Приложение 1  
к Положению о порядке предоставления субсидий садоводческим и огородническим некоммерческим товариществам из бюджета Иркутского районного муниципального образования в целях реализации мероприятий, направленных на создание условий для развития садоводческих и огороднических некоммерческих товариществ  
Форма 1**

Заявка

на участие в конкурсе на получение субсидии СНТ \_\_\_\_\_

Я председатель Товарищества «название» ФИО председателя прошу рассмотреть настоящую заявку и предоставленный пакет документов для участия в конкурсном отборе на развитие инженерного обеспечения территорий СНТ, на модернизацию и ремонт инфраструктуры (системы электроснабжения, системы водоснабжения), обеспечение пожарной безопасности (приобретение пожарных резервуаров, приобретение первичных средств пожаротушения и противопожарного инвентаря, резервных источников электроснабжения, обновление и создание противопожарных минерализованных полос в местах прилегающих к лесному массиву или полями заросшей растительности).

Информирую об отсутствии факта получения средств из бюджета Иркутского района на основании иных нормативных правовых актов на направления расходов, указанные в плане расходов, в период с 1 января текущего финансового года по день представления настоящей заявки.

Выражаю согласие на осуществление администрацией Иркутского районного муниципального образования в установленном законодательством порядке проверок соблюдения условий, целей и порядка предоставления субсидии.

Информирую об отсутствии просроченной (неурегулированной) задолженности по денежным обязательствам перед Иркутским районным муниципальным образованием на день представления настоящей заявки.

Информирую об отсутствии просроченной задолженности по возврату в районный бюджет

субсидий, бюджетных инвестиций, предоставленных в том числе в соответствии с иными правовыми актами, на день представления настоящей заявки.

Информирую об отсутствии неисполненной обязанности по уплате налогов, сборов, страховых взносов, пеней, штрафов, процентов, подлежащих уплате в соответствии с законодательством Российской Федерации о налогах и сборах, на день, указанный в настоящей заявке, в пределах 30 календарных дней, предшествующих дню представления настоящей заявки, по состоянию на «\_\_\_» \_\_\_\_\_ 20\_\_ г. (день в пределах 30 календарных дней, предшествующих дню представления настоящей заявки, на который проверяется отсутствие у заявителя неисполненной обязанности по уплате налогов, сборов, страховых взносов, пеней, штрафов, процентов, подлежащих уплате в соответствии с законодательством Российской Федерации о налогах и сборах).

Информирую от отсутствии в перечне организаций и физических лиц, в отношении которых имеются сведения об их причастности к экстремистской деятельности или терроризму, либо в перечне организаций и физических лиц, в отношении которых имеются сведения об их причастности к распространению оружия массового уничтожения.

Выражаю согласие на публикацию (размещение) в информационно-телекоммуникационной сети «Интернет» информации о заявителе, о настоящей заявке, иной информации о заявителе, связанной с отбором.

Список прилагаемых документов:

- 1)
- 2)

Председатель СНТ

\_\_\_\_\_ (Ф.И.О.) (подпись)

«\_\_\_» \_\_\_\_\_ 20\_\_ г.  
М.п.

**Приложение 2**  
к Положению о порядке предоставления субсидий садоводческим и огородническим некоммерческим товариществам из бюджета Иркутского районного муниципального образования в целях реализации мероприятий, направленных на создание условий для развития садоводческих и огороднических некоммерческих товариществ  
Форма 2

**План расходов**

№ п/п	Наименование мероприятий, направленных на развитие инженерного обеспечения территорий СНТ	Краткое описание мероприятия	Сумма затрат, рублей		
			всего	размер собственных средств	размер субсидии, за счет средств бюджета Иркутского районного муниципального образования, (50%, но не более 200 000 рублей)
1.	на модернизацию и ремонт системы электроснабжения				
2.	на модернизацию и ремонт системы водоснабжения				
3.	обеспечение пожарной безопасности				
	Итого, руб.	x			

Председатель СНТ

\_\_\_\_\_ (Ф.И.О.) (подпись)

«\_\_\_» \_\_\_\_\_ 20\_\_ г.  
М.п.

**Приложение 3**  
к Положению о порядке предоставления субсидий садоводческим и огородническим некоммерческим товариществам из бюджета Иркутского районного муниципального образования в целях реализации мероприятий, направленных на создание условий для развития садоводческих и огороднических некоммерческих товариществ  
Форма 3

**Опись документов**

№ п/п	Наименование представленных документов, их реквизиты (в т.ч. дата)	Количество листов в каждом документе	Порядковый номер в пакете документов
1.			
2.			
Общее количество листов			

Председатель СНТ

\_\_\_\_\_ (Ф.И.О.) (подпись)

«\_\_\_» \_\_\_\_\_ 20\_\_ г.  
М.п.

**Приложение 2**  
Утверждено постановлением администрации Иркутского районного муниципального образования от 20.06.2023 № 380

**ПОЛОЖЕНИЕ**

**О КОМИССИИ ПО ПРЕДОСТАВЛЕНИЮ СУБСИДИЙ САДОВОДЧЕСКИМ И ОГОРОДНИЧЕСКИМ НЕКОММЕРЧЕСКИМ ТОВАРИЩЕСТВАМ ИЗ БЮДЖЕТА ИРКУТСКОГО РАЙОННОГО МУНИЦИПАЛЬНОГО ОБРАЗОВАНИЯ В ЦЕЛЯХ РЕАЛИЗАЦИИ МЕРОПРИЯТИЙ, НАПРАВЛЕННЫХ НА СОЗДАНИЕ УСЛОВИЙ ДЛЯ РАЗВИТИЯ САДОВОДЧЕСКИХ И ОГОРОДНИЧЕСКИХ НЕКОММЕРЧЕСКИХ ТОВАРИЩЕСТВ**

**I. ОБЩИЕ ПОЛОЖЕНИЯ**

1. Настоящее положение определяет порядок работы, основные задачи, Комиссии по предоставлению субсидий садоводческим и огородническим некоммерческим товариществам из бюджета Иркутского районного муниципального образования в целях реализации мероприятий, направленных на создание условий для развития садоводческих и огороднических некоммерческих товариществ (далее – Комиссия).

2. Состав Комиссии утверждается постановлением администрации Иркутского районного муниципального образования.

3. Состав Комиссии формируется таким образом, чтобы была исключена возможность возникновения конфликта интересов, который мог бы повлиять на принимаемые Комиссией решения.

4. Комиссия в своей деятельности руководствуется Конституцией Российской Федерации, действующим законодательством Российской Федерации и Иркутской области, муниципальными правовыми актами Иркутского районного муниципального образования и Положением о порядке предоставления субсидий садоводческим и огородническим некоммерческим товариществам из бюджета Иркутского районного муниципального образования в целях осуществления мероприятий, направленных на создание условий для развития садоводческих и огороднических некоммерческих товариществ (далее – Положение).

**II. ОСНОВНЫЕ ЗАДАЧИ И ПРАВА КОМИССИИ**

5. Основными задачами Комиссии являются:

1) рассмотрение и оценка представленных заявителями на получение субсидии заявок и документов на соответствие условиям предоставления субсидии, установленным настоящим Порядком;

2) принятие решения о допуске либо об отказе в допуске заявителей к участию в конкурсном отборе, предоставлении (отказе в предоставлении) субсидии в соответствии с условиями предоставления субсидии, определенными Порядком.

6. Комиссия в целях реализации своих задач имеет право:

1) приглашать заявителей для дачи разъяснений по документам, представленным в заявлении;

2) запрашивать у заявителей разъяснения информации, указанной в заявлении и документах (или) представления дополнительных документов;

3) запрашивать в установленном порядке у организаций, органов администрации Иркутского районного муниципального образования документы и материалы, необходимые для работы.

**III. ОРГАНИЗАЦИЯ И ПОРЯДОК РАБОТЫ КОМИССИИ**

7. Общее руководство Комиссией и обеспечение выполнения возложенных на нее задач осуществляет председатель Комиссии.

8. Комиссия правомочна принимать решения, если на заседании Комиссии присутствует не менее половины членов Комиссии, включая председателя и секретаря.

9. Во время отсутствия председателя Комиссии его функции исполняет заместитель председателя Комиссии.

10. Во время отсутствия секретаря Комиссии его функции исполняет заместитель секретаря Комиссии.

11. Председатель Комиссии:

1) определяет перечень, сроки и порядок рассмотрения вопросов на заседании Комиссии;

2) определяет время, место и дату проведения заседаний Комиссии;

3) подписывает протоколы заседаний Комиссии, выписки из протоколов и другие документы Комиссии.

12. На заседании Комиссии рассматриваются представленные в Управление заявителями заявки и документы.

13. Комиссия принимает решение о предоставлении (отказе в предоставлении) субсидии, оформленное в виде протокола заседания Комиссии, которым определяет реестр получателей субсидии.

14. Решения Комиссии принимаются простым большинством голосов членов Комиссии, присутствующих на заседании Комиссии. Все члены Комиссии при принятии решений обладают равным правом. При равенстве голосов членов Комиссии решающим является голос председателя Комиссии, а в его отсутствие – заместителя председателя Комиссии. Протокол Комиссии подписывается председательствующим на заседании Комиссии, членами Комиссии, присутствующими на заседании Комиссии и секретарем Комиссии.

15. Секретарь Комиссии осуществляет организационно-техническое обеспечение деятельности Комиссии, в том числе:

1) уведомляет членов Комиссии не менее чем за 1 рабочий день о дате и времени проведения заседания Комиссии;

2) формирует пакет документов, необходимых для рассмотрения;

3) ведёт и оформляет протоколы заседаний Комиссии.

*Заместитель Мэра по жизнеобеспечению Ю.Р.Витер*

**Приложение 3**  
Утверждено постановлением администрации Иркутского районного муниципального образования от 20.06.2023 № 380

**СОСТАВ КОМИССИИ**

**ПО ПРЕДОСТАВЛЕНИЮ СУБСИДИЙ САДОВОДЧЕСКИМ И ОГОРОДНИЧЕСКИМ НЕКОММЕРЧЕСКИМ ТОВАРИЩЕСТВАМ ИЗ БЮДЖЕТА ИРКУТСКОГО РАЙОННОГО МУНИЦИПАЛЬНОГО ОБРАЗОВАНИЯ В ЦЕЛЯХ РЕАЛИЗАЦИИ МЕРОПРИЯТИЙ, НАПРАВЛЕННЫХ НА СОЗДАНИЕ УСЛОВИЙ ДЛЯ РАЗВИТИЯ САДОВОДЧЕСКИХ И ОГОРОДНИЧЕСКИХ НЕКОММЕРЧЕСКИХ ТОВАРИЩЕСТВ**

Председатель комиссии:

– начальник управления сельского хозяйства администрации Иркутского районного муниципального образования

Заместитель председателя комиссии:

– заместитель начальника управления сельского хозяйства администрации Иркутского районного муниципального образования

Секретарь комиссии:

– главный специалист управления сельского хозяйства администрации Иркутского районного муниципального образования

Члены комиссии:

– начальник управления - главный бухгалтер управления учёта и исполнения сметы администрации Иркутского районного муниципального образования;

– председатель Союза садоводческих некоммерческих товариществ Иркутского района и г. Иркутска.

*Заместитель Мэра по жизнеобеспечению Ю.Р.Витер*

## Постановление

от « 20 » 06 2023 г.

№

381

**Об утверждении проекта планировки и проекта межевания территории, предусматривающий размещение линейного объекта: «Строительство канализационного коллектора по Якутскому тракту до с. Хомутово в Иркутском районном муниципальном образовании»**

Руководствуясь статьями 5.1, 45, 46 Градостроительного кодекса Российской Федерации, статьей 28 Федерального закона от 06.10.2003 № 131-ФЗ «Об общих принципах организации местного самоуправления в Российской Федерации», Положением о публичных слушаниях в Иркутском районном муниципальном образовании, утвержденным решением Думы Иркутского районного муниципального образования от 30.03.2006 № 20-114/рд «О принятии Положения о публичных слушаниях в Иркутском районном муниципальном образовании», с учетом постановления администрации Иркутского районного муниципального образования от 26.08.2021 №462 «Об утверждении положения о порядке подготовки документации по планировке территории, разрабатываемой на основании решения администрации Иркутского районного муниципального образования», протокола общественных обсуждений от 14.06.2023 и заключения о результатах общественных обсуждений от 15.06.2023, опубликованное в газете «Ангарские огни» от 16.06.2023 г. в выпуске №22 (10754), статьями 18, 39, 45, 54, 75 Устава Иркутского районного муниципального образования, администрация Иркутского районного муниципального образования

## ПОСТАНОВЛЯЕТ:

1. Утвердить проект планировки и проект межевания территории, предусматривающий размещение линейного объекта: «Строительство канализационного коллектора по Якутскому тракту до с. Хомутово в Иркутском районном муниципальном образовании» согласно приложению к настоящему постановлению.

2. Опубликовать настоящее постановление в газете «Ангарские огни» и разместить в информационно-телекоммуникационной сети «Интернет» на официальном сайте Иркутского районного муниципального образования [www.irkraion.ru](http://www.irkraion.ru).

3. Контроль исполнения настоящего постановления возложить на заместителя Мэра района по капитальному строительству.

Мэр Л.П. Фролов

**Общество с ограниченной ответственностью  
«Проектно-планировочная мастерская «Мастер-План»**

Регистрационный номер в реестре  
0049-2009-1073808024850-П-52 от 11.12.2009 г.  
Ассоциации саморегулируемой организации  
«Байкальское общество архитекторов и инженеров»

Заказчик – ООО ПИ «Альтаир»

**ПРОЕКТ ПЛАНИРОВКИ ТЕРРИТОРИИ И ПРОЕКТ  
МЕЖЕВАНИЯ ТЕРРИТОРИИ, ПРЕДУСМАТРИВАЮЩИЙ  
РАЗМЕЩЕНИЕ ЛИНЕЙНОГО ОБЪЕКТА: «СТРОИТЕЛЬСТВО  
КАНАЛИЗАЦИОННОГО КОЛЛЕКТОРА ПО ЯКУТСКОМУ  
ТРАКТУ ДО С. ХОМУТОВО В ИРКУТСКОМ РАЙОННОМ  
МУНИЦИПАЛЬНОМ ОБРАЗОВАНИИ»**

*ДОКУМЕНТАЦИЯ  
ПО ПЛАНИРОВКЕ ТЕРРИТОРИИ*

*Основная часть проекта планировки*

**Раздел 1. Проект планировки территории. Графическая часть**

**069-20-ППЛ-ОЧП-К1**

Генеральный директор Протасова М.В.  
Управляющий проектом Маринина И.А.



**2023**

**Общество с ограниченной ответственностью  
«Проектно-планировочная мастерская «Мастер-План»**

Регистрационный номер в реестре  
0049-2009-1073808024850-П-52 от 11.12.2009 г.  
Ассоциации саморегулируемой организации  
«Байкальское общество архитекторов и инженеров»

Заказчик – ООО ПИ «Альтаир»

**ПРОЕКТ ПЛАНИРОВКИ ТЕРРИТОРИИ И ПРОЕКТ  
МЕЖЕВАНИЯ ТЕРРИТОРИИ, ПРЕДУСМАТРИВАЮЩИЙ  
РАЗМЕЩЕНИЕ ЛИНЕЙНОГО ОБЪЕКТА: «СТРОИТЕЛЬСТВО  
КАНАЛИЗАЦИОННОГО КОЛЛЕКТОРА ПО ЯКУТСКОМУ  
ТРАКТУ ДО С. ХОМУТОВО В ИРКУТСКОМ РАЙОННОМ  
МУНИЦИПАЛЬНОМ ОБРАЗОВАНИИ»**

*ДОКУМЕНТАЦИЯ  
ПО ПЛАНИРОВКЕ ТЕРРИТОРИИ*

*Основная часть проекта планировки*

**Раздел 1. Проект планировки территории. Графическая часть**

**069-20-ППЛ-ОЧП-К1**

**2023**

Общество с ограниченной ответственностью  
«Проектно-планировочная мастерская «Мастер-План»

## Содержание

Обозначение	Наименование	Нумерация
069-20-ППЛ-ОЧП-К1-СП	Состав проектной документации	2
069-20-ППЛ-ОЧП-К1-СК	Состав коллектива	3
069-20-ППЛ-ОЧП-Ч1	Чертеж 1. Чертеж красных линий. Чертеж границ зон планируемого размещения линейного объекта М 1:1000	4

Проект планировки территории и проект межевания территории, предусматривающий размещение линейного объекта: «Строительство канализационного коллектора по Якутскому тракту до с. Хомутово в Иркутском районном муниципальном образовании»

Цифр. объект 069-20

Общество с ограниченной ответственностью  
«Проектно-планировочная мастерская «Мастер-План»»

**Состав проектной документации**

Проект планировки территории и проект межевания территории, предусматривающий размещение линейного объекта: «Строительство канализационного коллектора по Якутскому тракту до с. Хомутово в Пркутском районном муниципальном образовании»

Номер тома	Обозначение	Наименование	Количество страниц/ Листов/ Примечание
<b>Проект планировки территории</b>			
<b>Основная часть проекта планировки</b>			
1	068-20-ППП-ОЧП-К1	Раздел 1. Проект планировки территории. Графическая часть	19
	068-20-ППП-ОЧП-Ч1	Чертеж 1. Чертеж красных линий. Чертеж границ зон планируемого размещения линейного объекта М 1:1000	13
		Чертеж границ зон планируемого размещения линейных объектов, подлежащих реконструкции в связи с изменением их местоположения	Не выполняются в соответствии с ч. III, п. 11. Постановления Правительства РФ № 564 от 12 мая 2017 г.
2	068-20-ППП-ОЧП-К2	Раздел 2. Положения о размещении линейных объектов	40
<b>Материалы по обоснованию проекта планировки территории</b>			
3	068-20-ППП-ОМ-К3	Раздел 3. Материалы по обоснованию проекта планировки территории. Графическая часть	33
	068-20-ППП-ОМ-1	Схема 1. Схема расположения элементов планировочной структуры М 1:20 000	1
	068-20-ППП-ОМ-2	Схема 2. Схема использования территории в период подготовки проекта планировки территории. Схема границ зон с особыми условиями использования территории, особо охраняемых природных территорий, лесничеств М 1:1000	13
	068-20-ППП-ОМ-3	Схема 3. Схема конструктивных и планировочных решений. Схема границ территорий, подверженных риску возникновения чрезвычайных ситуаций природного и техногенного характера М 1:1000.	13

Общество с ограниченной ответственностью  
«Проектно-планировочная мастерская «Мастер-План»»

**Состав коллектива**

в разработке проекта планировки территории и проекта межевания территории, предусматривающего размещение линейного объекта: «Строительство канализационного коллектора по Якутскому тракту до с. Хомутово в Пркутском районном муниципальном образовании» принимали участие

Специалисты ООО «ПМ «Мастер-План»»:	
<b>Градостроительная часть</b>	
Заместитель генерального директора	Собенникова О.А.
Управляющий проектом	Маринина И. А.
<b>Сопровождение ГИС (геоинформационные системы)</b>	
Кадастровый инженер	Голымбиевская Е.Ю.
<b>Межевание</b>	
Кадастровый инженер	Голымбиевская Е.Ю.
<b>Водоснабжение, водоотведение</b>	
Ведущий инженер	Маринина И.А.
<b>Транспорт</b>	
Ведущий инженер	Туктаров А.Ю.

Проект планировки территории и проект межевания территории, предусматривающий размещение линейного объекта: «Строительство канализационного коллектора по Якутскому тракту до с. Хомутово в Пркутском районном муниципальном образовании».

Шифр объекта 090.20 4

Проект планировки территории и проект межевания территории, предусматривающий размещение линейного объекта: «Строительство канализационного коллектора по Якутскому тракту до с. Хомутово в Пркутском районном муниципальном образовании».

Шифр объекта 090.20 5

Общество с ограниченной ответственностью  
«Проектно-планировочная мастерская «Мастер-План»»

		Схема организации улично-дорожной сети и движения транспорта. Схема вертикальной планировки территории, инженерной подготовки и инженерной защиты территории. Схема границ территорий объектов культурного наследия	Не выполняются в соответствии с ч. IV, п. 21, 22, 23. Постановления Правительства РФ № 564 от 12 мая 2017 г.
4	068-20-ППП-ОМ-К4	Раздел 4. Материалы по обоснованию проекта территории. Пояснительная записка	237
<b>Проект межевания территории</b>			
<b>Основная часть проекта межевания</b>			
5	068-20-ПМ-ОЧП-К1	Раздел 1. Проект межевания территории. Графическая часть	19
	068-20-ПМ-ОЧП-Ч1	Чертеж 1. Чертеж межевания территории М 1:1000	13
6	068-20-ПМ-ОЧП-К2	Раздел 2. Проект межевания территории. Текстовая часть	270
<b>Материалы по обоснованию проекта межевания территории</b>			
7	068-20-ПМ-ОМ-К3	Раздел 3. Материалы по обоснованию проекта межевания территории. Графическая часть	19
	068-20-ПМ-ОМ-Ч1	Чертеж 1. Материалы по обоснованию проекта межевания территории. Графическая часть М 1:1000	13
8	068-20-ПМ-ОМ-К4	Раздел 4. Материалы по обоснованию проекта межевания территории. Пояснительная записка	16
9		<b>Материалы в электронном виде</b>	
	068-20-ППП-ПМ-Д1	Диск (DVD-R) Материалы проекта – комплект текстовых материалов в формате *.pdf, графических материалов в программном продукте "Панорама. Профессиональная ГИС "Карта 2005"	1

Проект планировки территории и проект межевания территории, предусматривающий размещение линейного объекта: «Строительство канализационного коллектора по Якутскому тракту до с. Хомутово в Пркутском районном муниципальном образовании».

Шифр объекта 090.20 5

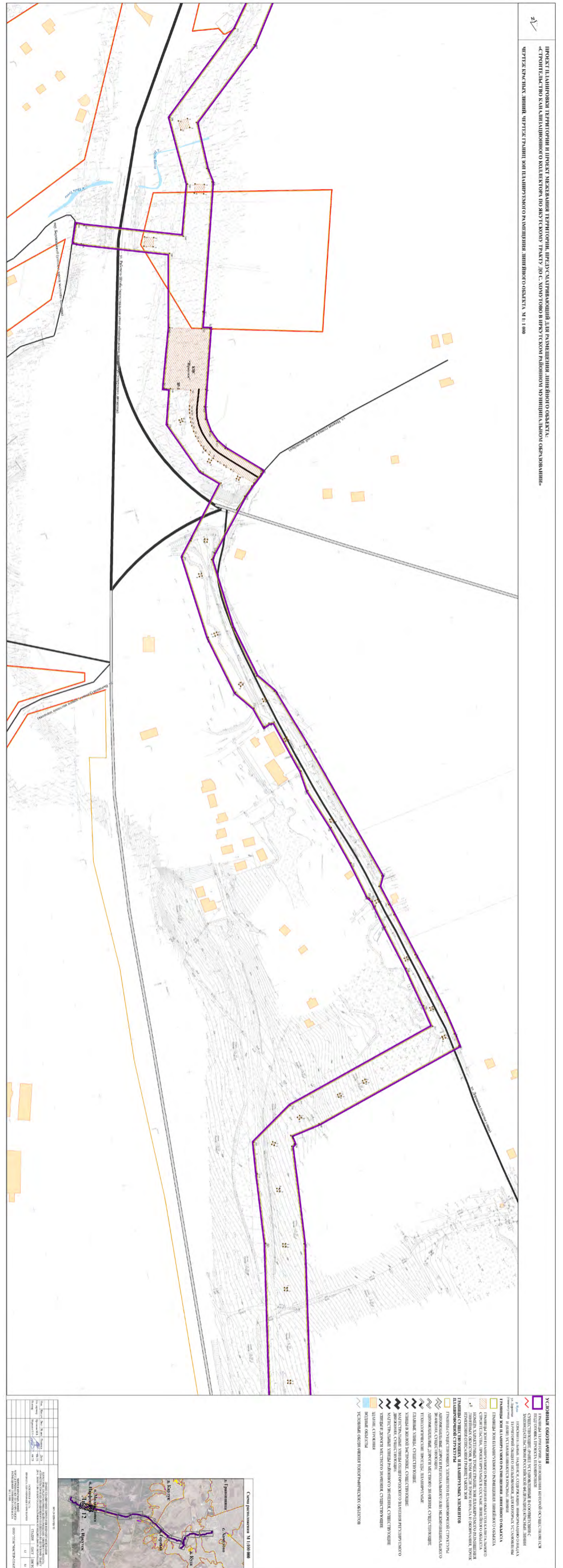
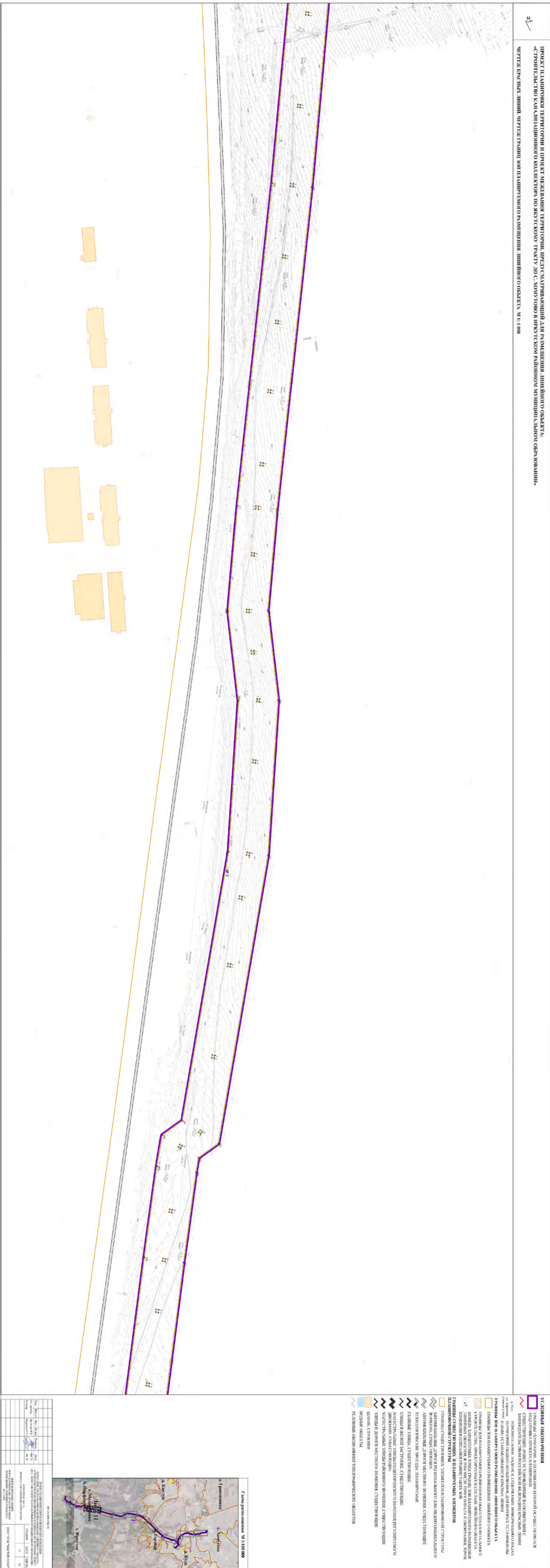














Общество с ограниченной ответственностью  
«Проектно-планировочная мастерская «Мастер-План»»

**Содержание**

Обозначение	Наименование	Нумерация
069-20-ППЛ-ОЧП-К2-СП	<b>Состав проектной документации</b>	4
069-20-ППЛ-ОЧП-К2-СК	<b>Состав коллектива</b>	6
069-20-ППЛ-ОЧП-К2-ТМ	<b>I. Положения о размещении линейных объектов</b>	7
	1.1 Наименование, основные характеристики и назначение планируемых для размещения линейных объектов	7
	1.2 Перечень субъектов Российской Федерации, перечень муниципальных районов, городских округов в составе субъектов Российской Федерации, перечень поселений, населенных пунктов, внутригородских территорий городов федерального значения, на территориях которых устанавливаются зоны планируемого размещения линейных объектов	8
	1.3 Перечень координат характерных точек границ зон планируемого размещения линейных объектов	8
	1.4 Перечень координат характерных точек границ зон планируемого размещения линейных объектов, подлежащих реконструкции в связи с изменением их местоположения	22
	1.5 Предельные параметры разрешенного строительства, реконструкции объектов капитального строительства, входящих в состав линейных объектов в границах зон их планируемого размещения	22
	1.6 Информация о необходимости осуществления мероприятий по защите сохраняемых объектов капитального строительства, существующих и строящихся на момент подготовки проекта планировки территории, а также объектов капитального строительства, планируемых к строительству в соответствии с ранее утвержденной документацией по планировке территории, от возможного негативного воздействия в связи с размещением линейных объектов	23
	1.7 Информация о необходимости осуществления мероприятий по сохранению объектов культурного наследия от возможного негативного воздействия в связи с размещением линейных объектов	24
	1.8 Информация о необходимости осуществления мероприятий по охране окружающей среды	24
	1.9 Информация о необходимости осуществления мероприятий по защите территории от чрезвычайных ситуаций природного и техногенного характера, в том числе по обеспечению пожарной безопасности и гражданской обороне	25

План по планировке территории и проект межевания территории, предусматривающий размещение линейного объекта «Строительство канализационного коллектора по Якутскому тракту до с. Хомутово в Иркутском районном муниципальном образовании»

Идентификационный номер объекта 069-20 3

Общество с ограниченной ответственностью  
«Проектно-планировочная мастерская «Мастер-План»»

**Состав проектной документации**

Проект планировки территории и проект межевания территории, предусматривающий размещение линейного объекта: «Строительство канализационного коллектора по Якутскому тракту до с. Хомутово в Иркутском районном муниципальном образовании»

Номер тома	Обозначение	Наименование	Количество страниц/Листов/Примечание
		<b>Проект планировки территории</b>	
		<b>Основная часть проекта планировки</b>	
1	068-20-ППЛ-ОЧП-К1	Раздел 1. Проект планировки территории. Графическая часть	19
	068-20-ППЛ-ОЧП-Ч1	Чертеж 1. Чертеж красных линий. Чертеж границ зон планируемого размещения линейного объекта М 1:1000	13
		Чертеж границ зон планируемого размещения линейных объектов, подлежащих реконструкции в связи с изменением их местоположения	Не выполняются в соответствии с ч. III, п. 11, Постановления Правительства РФ № 564 от 12 мая 2017 г.
2	068-20-ППЛ-ОЧП-К2	Раздел 2. Положение о размещении линейных объектов	25
		<b>Материалы по обоснованию проекта планировки территории</b>	
3	068-20-ППЛ-ОМ-К3	Раздел 3. Материалы по обоснованию проекта планировки территории. Графическая часть	33
	068-20-ППЛ-ОМ-1	Схема 1. Схема расположения элементов планировочной структуры М 1:20 000	1
	068-20-ППЛ-ОМ-2	Схема 2. Схема использования территории в период подготовки проекта планировки территории. Схема границ зон с особыми условиями использования территории, особо охраняемых природных территорий, лесничеств М 1:1000	13
	068-20-ППЛ-ОМ-3	Схема 3. Схема конструктивных и планировочных решений. Схема границ территорий, подверженных риску возникновения чрезвычайных ситуаций природного и техногенного характера М 1:1000.	13
		Схема организации улично-дорожной сети и движения транспорта. Схема вертикальной планировки территории, инженерной подготовки и инженерной защиты территории. Схема границ территорий объектов культурного	Не выполняются в соответствии с ч. IV, п. 21, 22, 23, Постановления Правительства

План по планировке территории и проект межевания территории, предусматривающий размещение линейного объекта «Строительство канализационного коллектора по Якутскому тракту до с. Хомутово в Иркутском районном муниципальном образовании»

Идентификационный номер объекта 069-20 4

Общество с ограниченной ответственностью  
«Проектно-планировочная мастерская «Мастер-План»»

		наследия	РФ № 564 от 12 мая 2017 г.
4	068-20-ППЛ-ОМ-К4	Раздел 4. Материалы по обоснованию проекта межевания территории. Пояснительная записка	237
		<b>Проект межевания территории</b>	
		<b>Основная часть проекта межевания</b>	
5	068-20-ПМ-ОЧП-К1	Раздел 1. Проект межевания территории. Графическая часть	19
	068-20-ПМ-ОЧП-Ч1	Чертеж 1. Чертеж межевания территории М 1:1000	13
6	068-20-ПМ-ОЧП-К2	Раздел 2. Проект межевания территории. Текстовая часть	270
		<b>Материалы по обоснованию проекта межевания территории</b>	
7	068-20-ПМ-ОМ-К3	Раздел 3. Материалы по обоснованию проекта межевания территории. Графическая часть	19
	068-20-ПМ-ОМ-Ч1	Чертеж 1. Материалы по обоснованию проекта межевания территории. Графическая часть. М 1:1000	13
8	068-20-ПМ-ОМ-К4	Раздел 4. Материалы по обоснованию проекта межевания территории. Пояснительная записка	16
9		<b>Материалы в электронном виде</b>	
	068-20-ППЛ-ПМ-Д1	Диск (DVD-R) Материалы проекта – комплект текстовых материалов в формате *.pdf, графических материалов в программном продукте "Панорама. Профессиональная ГИС "Карта 2005"	1

План по планировке территории и проект межевания территории, предусматривающий размещение линейного объекта «Строительство канализационного коллектора по Якутскому тракту до с. Хомутово в Иркутском районном муниципальном образовании»

Идентификационный номер объекта 069-20 5

Общество с ограниченной ответственностью  
«Проектно-планировочная мастерская «Мастер-План»»

**Состав коллектива**

в разработке проекта планировки территории и проекта межевания территории, предусматривающего размещение линейного объекта: «Строительство канализационного коллектора по Якутскому тракту до с. Хомутово в Иркутском районном муниципальном образовании» принимали участие

Специалисты ООО «ППМ «Мастер-План»»:	
<b>Градостроительная часть</b>	
Заместитель генерального директора	Собенникова О.А.
Управляющий проектом	Маринина И. А.
<b>Сопровождение ГИС (геоинформационные системы)</b>	
Кадастровый инженер	Голиббиевская Е.Ю.
<b>Межевание</b>	
Кадастровый инженер	Голиббиевская Е.Ю.
<b>Водоснабжение, водоотведение</b>	
Ведущий инженер	Маринина И.А.
<b>Транспорт</b>	
Ведущий инженер	Туктаров А.Ю.

План по планировке территории и проект межевания территории, предусматривающий размещение линейного объекта «Строительство канализационного коллектора по Якутскому тракту до с. Хомутово в Иркутском районном муниципальном образовании»

Идентификационный номер объекта 069-20 6

Общество с ограниченной ответственностью  
«Проектно-планировочная мастерская «Мастер-План»»

**1. Положение о размещении линейных объектов**

**1.1 Наименование, основные характеристики и назначение планируемых для размещения линейных объектов**

Проектом планировки предусматривается строительство канализационных коллекторов по Якутскому тракту от г. Иркутска до с. Хомутово в Иркутском районном муниципальном образовании.

Предусматривается строительство самотечных и напорных канализационных коллекторов. Точка подключения к системе централизованной канализации в соответствии с Техническими условиями №2 от 14.05.2021 г. в границах муниципального образования «Город Иркутск» определена в приемно-распределительную камеру канализационных очистных правого берега города Иркутска. Трасса следует от планируемой к размещению канализационной насосной станции (далее – КНС) «Хомутово», до точки подключения.

Проектом предусматривается к размещению семь канализационных насосных станций:

- КНС «Хомутово», расположенная на территории с. Хомутово Хомутовского муниципального образования, кадастровый номер земельного участка 38:06:100102:1081;
- КНС подкачки «Хомутово 1», расположенная на территории Хомутовского муниципального образования, объект планируется расположить на земельном участке с кадастровым номером 38:06:100922:8770, часть участка расположена на землях лесного фонда;
- КНС «Куда», расположенная на территории д. Куда Хомутовского муниципального образования, объект планируется расположить на земельном участке с кадастровым номером 38:06:100922:8687;
- КНС «Карлук», расположенная на территории д. Карлук Карлукского муниципального образования, участок расположен на землях населенных пунктов;
- КНС подкачки «Карлук 1», расположенная на территории Карлукского муниципального образования, участок расположен на территории, право государственной собственности на которую не разграничено;
- КНС подкачки «Карлук 2», расположенная на территории Карлукского муниципального образования, участок расположен на землях лесного фонда;
- КНС «Иркутск», расположенная на территории г. Иркутска, участок расположен на землях населенных пунктов.

Трасса проектируемых коллекторов имеет следующие параметры:

Общая протяженность трассы 20013,23 м, в том числе:

- *участок КНС «Хомутово» – КНС подкачки «Хомутово 1»:*
- напорная сеть DN 400x36,3, протяженность 2393,06 м;
- *участок КНС подкачки «Хомутово 1» – КНС «Куда» - 2408,58 м, в том числе:*
- напорная сеть DN 450x40,9, протяженность 1284,86 м;
- самотечная сеть DN/OD 630, протяженность 1123,72 м;
- *участок КНС «Куда» – КНС «Карлук»:*
- напорная сеть DN 560x50,8, протяженность 4655,58 м;

Проект планировки территории и проект межевания территории, предусматривающий размещение линейного объекта «строительство канализационного коллектора по Якутскому тракту до с. Хомутово в Иркутском районном муниципальном образовании». Шифр объекта 069-20 7

Общество с ограниченной ответственностью  
«Проектно-планировочная мастерская «Мастер-План»»

– *участок КНС «Карлук» – КНС подкачки «Карлук 1» - 1153,33 м, в том числе:*

- напорная сеть DN 500x45,4, протяженность 1093,50 м;
- самотечная сеть DN/OD 800, протяженность 59,83 м;
- *участок КНС подкачки «Карлук 1» – КНС подкачки «Карлук 2» - 875,87 м, в том числе:*
- напорная сеть DN 500x45,4, протяженность 1093,50 м;
- самотечная сеть DN/OD 800, протяженность 6,00 м;
- *участок КНС подкачки «Карлук 2» – КНС «Иркутск» - 6405,74 м, в том числе:*
- напорная сеть DN 500x45,4, протяженность 3515,36 м;
- самотечная сеть DN/OD 800, протяженность 2890,38 м;
- *участок КНС «Иркутск» – КОС правого берега:*
- напорная сеть DN 560x50,8, протяженность 2121,07 м;
- Протяженность дюкерного перехода через р. Куда – 110,54 м;
- Протяженность дюкерного перехода через затон р. Куда – 86,16 м.

Также проектом предусматривается организация проезда от ул. Нижняя к КНС «Иркутск», протяженностью 125 м.

В границу полосы отвода также входят планируемые водопроводы для подключения КНС, в том числе:

- от камеры планируемого водовода по ул. Рабочего Штаба до КНС «Иркутск», протяженностью 262 м;
- от камеры планируемого водовода в с. Хомутово до КНС «Хомутово» протяженностью 140 м.

Проектируемые объекты предназначены для решения экологических и социальных задач, так как планируемые канализационные коллекторы обеспечат потребности жителей муниципальных образований Иркутского района в централизованной канализации и тем самым снизится негативное воздействие на экологическую обстановку территории.

**1.2 Перечень субъектов Российской Федерации, перечень муниципальных районов, городских округов в составе субъектов Российской Федерации, перечень поселений, населенных пунктов, внутригородских территорий городов федерального значения, на территориях которых устанавливается зона планируемого размещения линейных объектов**

Зона планируемого размещения проектируемых трубопроводов устанавливается в Иркутской области на территории следующих муниципальных образований и населенных пунктов: муниципальное образование «город Иркутск» (г. Иркутск); Урюковское муниципальное образование (п. Малая Топка), Карлукское муниципальное образование (д. Карлук), Хомутовское муниципальное образование (с. Хомутово, д. Куда) Иркутского районного муниципального образования.

**1.3 Перечень координат характерных точек границ зон планируемого размещения линейных объектов**

Перечень координат характерных точек границ зон планируемого размещения линейных объектов приведены в таблицах 1.1, 1.2

Таблица 1.1

Проект планировки территории и проект межевания территории, предусматривающий размещение линейного объекта «строительство канализационного коллектора по Якутскому тракту до с. Хомутово в Иркутском районном муниципальном образовании». Шифр объекта 069-20 8

Общество с ограниченной ответственностью  
«Проектно-планировочная мастерская «Мастер-План»»

**Перечень координат характерных точек границы зоны планируемого размещения линейных объектов**

№	Координата X	Координата Y	№	Координата X	Координата Y
1	2	3	1	2	3
1	404357,42	3340321,62	42	401899,95	3340535,17
2	404293,91	3340328,41	43	401791,46	3340656,19
3	404291,63	3340330,76	44	401725,76	3340664,63
4	404277,38	3340326,76	45	401522,56	3340768,28
5	404264,90	3340323,26	46	401423,32	3340889,08
6	404260,58	3340339,79	47	401385,34	3340907,05
7	404268,30	3340422,09	48	401391,63	3340919,48
8	404222,68	3340423,59	49	401397,58	3340907,90
9	404191,85	3340426,93	50	401401,14	3340909,72
10	404160,74	3340430,30	51	401393,87	3340923,91
11	403805,09	3340467,04	52	401451,02	3341036,80
12	403705,96	3340479,25	53	401437,40	3341045,12
13	403681,58	3340525,14	54	401426,06	3341051,17
14	403617,97	3340539,65	55	401414,15	3341053,27
15	403476,17	3340588,04	56	401392,53	3341062,94
16	403308,17	3340576,72	57	401311,39	3341106,15
17	403161,27	3340627,98	58	401299,67	3341122,67
18	402970,04	3340643,07	59	401284,45	3341149,34
19	402958,19	3340633,75	60	401262,00	3341199,07
20	402958,02	3340633,16	61	401255,55	3341219,11
21	402948,79	3340634,35	62	401248,39	3341247,76
22	402933,46	3340635,95	63	401246,74	3341255,46
23	402861,77	3340623,02	64	401239,57	3341305,68
24	402673,84	3340637,85	65	401239,01	3341331,75
25	402634,99	3340581,34	66	401240,66	3341369,11
26	402580,58	3340585,63	67	401242,82	3341389,99
27	402493,23	3340601,39	68	401246,87	3341412,13
28	402476,64	3340509,44	69	401249,07	3341423,39
29	402373,62	3340509,85	70	401249,66	3341426,66
30	402356,89	3340493,24	71	401249,95	3341428,31
31	402349,10	3340492,88	72	401259,28	3341483,56
32	402273,87	3340492,88	73	401260,83	3341499,77
33	402272,25	3340493,35	74	401246,90	3341534,76
34	402227,98	3340493,41	75	401234,49	3341564,58
35	402156,59	3340502,33	76	401232,53	3341569,18
36	402157,98	3340513,16	77	401228,44	3341578,31
37	402105,98	3340519,94	78	401225,63	3341584,15
38	402104,66	3340518,29	79	401224,57	3341590,84
39	402070,98	3340521,19	80	401225,01	3341596,83
40	402064,62	3340515,42	81	401244,92	3341625,29
41	402059,07	3340515,28	82	401254,04	3341622,91

Проект планировки территории и проект межевания территории, предусматривающий размещение линейного объекта «строительство канализационного коллектора по Якутскому тракту до с. Хомутово в Иркутском районном муниципальном образовании». Шифр объекта 069-20 9

Общество с ограниченной ответственностью  
«Проектно-планировочная мастерская «Мастер-План»»

№	Координата X	Координата Y	№	Координата X	Координата Y
1	2	3	1	2	3
83	401255,31	3341624,80	126	400596,91	3341238,97
84	401248,23	3341629,96	127	400593,43	3341250,45
85	401313,64	3341722,29	128	400587,04	3341255,83
86	401276,67	3341759,36	129	400585,71	3341257,57
87	401273,87	3341762,20	130	400583,03	3341268,57
88	401267,88	3341772,38	131	400581,28	3341272,88
89	401253,83	3341788,72	132	400578,01	3341274,26
90	401245,47	3341799,85	133	400572,50	3341276,12
91	401229,69	3341817,81	134	400459,12	3341255,96
92	401141,68	3341913,17	135	400434,85	3341184,61
93	401115,17	3341938,05	136	400439,69	3341176,18
94	401098,35	3341956,89	137	400422,38	3341168,96
95	401090,26	3341962,96	138	400395,33	3341159,43
96	401059,96	3341996,38	139	400351,44	3341142,41
97	401049,45	3342007,08	140	400353,17	3341135,91
98	400964,02	3342088,71	141	400282,05	3341110,83
99	400953,74	3342080,24	142	400280,45	3341116,35
100	400944,36	3342088,07	143	400208,85	3341091,39
101	400892,83	3342069,16	144	400207,50	3341096,37
102	400868,46	3342039,96	145	400111,67	3341066,59
103	400905,21	3342004,96	146	399855,35	3340985,31
104	400922,65	3342024,95	147	399655,66	3340913,09
105	400949,96	3342046,02	148	399502,28	3340849,51
106	401027,03	3341977,24	149	399471,00	3340831,43
107	401081,17	3341912,42	150	399483,53	3340775,62
108	401152,19	3341835,76	151	399516,64	3340716,98
109	401198,51	3341776,32	152	399481,42	3340696,57
110	401235,52	3341731,27	153	399398,87	3340642,35
111	401234,24	3341725,72	154	399306,44	3340556,88
112	401224,03	3341716,09	155	399111,29	3340372,56
113	401064,09	3341508,32	156	399076,35	3340327,97
114	401085,17	3341455,96	157	399069,68	3340335,46
115	401042,94	3341402,06	158	398718,47	3340005,14
116	400918,00	3341313,11	159	398649,70	3339907,39
117	400872,22	3341287,91	160	398406,27	3339697,89
118	400827,67	3341275,20	161	398369,96	3339617,63
119	400724,73	3341231,06	162	398309,90	3339554,06
120	400686,06	3341227,05	163	398267,77	3339497,20
121	400671,30	3341229,35	164	398185,32	3339441,68
122	400652,25	3341231,48	165	398132,36	3339424,00
123	400620,58	3341234,44	166	397950,52	3339303,80
124	400607,53	3341235,03	167	397715,66	3339038,66
125	400603,49	3341234,67	168	397541,69	3338886,32

Проект планировки территории и проект межевания территории, предусматривающий размещение линейного объекта «строительство канализационного коллектора по Якутскому тракту до с. Хомутово в Иркутском районном муниципальном образовании». Шифр объекта 069-20 10

Общество с ограниченной ответственностью «Проектно-планировочная мастерская «Мастер-План»»

Table with 3 columns: №, Координата X, Координата Y. Rows 169-211.

Table with 3 columns: №, Координата X, Координата Y. Rows 212-254.

После завершения территории и проект местности территории... Цифр объекта 069-20 11

Общество с ограниченной ответственностью «Проектно-планировочная мастерская «Мастер-План»»

Table with 3 columns: №, Координата X, Координата Y. Rows 341-383.

Table with 3 columns: №, Координата X, Координата Y. Rows 384-426.

После завершения территории и проект местности территории... Цифр объекта 069-20 13

Общество с ограниченной ответственностью «Проектно-планировочная мастерская «Мастер-План»»

Table with 3 columns: №, Координата X, Координата Y. Rows 255-297.

Table with 3 columns: №, Координата X, Координата Y. Rows 298-340.

После завершения территории и проект местности территории... Цифр объекта 069-20 12

Общество с ограниченной ответственностью «Проектно-планировочная мастерская «Мастер-План»»

Table with 3 columns: №, Координата X, Координата Y. Rows 427-469.

Table with 3 columns: №, Координата X, Координата Y. Rows 470-509.

После завершения территории и проект местности территории... Цифр объекта 069-20 14

Общество с ограниченной ответственностью  
«Проектно-планировочная мастерская «Мастер-План»»

Общество с ограниченной ответственностью  
«Проектно-планировочная мастерская «Мастер-План»»

Таблица 1.2

Перечень координат характерных точек границы зоны планируемого размещения объектов капитального строительства, входящих в состав линейного объекта

Table with 3 columns: №, Координата X, Координата Y. Contains 45 rows of coordinate data for the 'Камеры, колодцы' section.

Table with 3 columns: №, Координата X, Координата Y. Contains 45 rows of coordinate data for the 'Камеры, колодцы' section.

После заливки территории и проекта мелиорации территории... Цифр объекта 069-20 15

Table with 3 columns: №, Координата X, Координата Y. Contains 45 rows of coordinate data.

Table with 3 columns: №, Координата X, Координата Y. Contains 45 rows of coordinate data.

После заливки территории и проекта мелиорации территории... Цифр объекта 069-20 17

Общество с ограниченной ответственностью  
«Проектно-планировочная мастерская «Мастер-План»»

Общество с ограниченной ответственностью  
«Проектно-планировочная мастерская «Мастер-План»»

Table with 3 columns: №, Координата X, Координата Y. Contains 45 rows of coordinate data.

Table with 3 columns: №, Координата X, Координата Y. Contains 45 rows of coordinate data.

После заливки территории и проекта мелиорации территории... Цифр объекта 069-20 16

Table with 3 columns: №, Координата X, Координата Y. Contains 45 rows of coordinate data.

Table with 3 columns: №, Координата X, Координата Y. Contains 45 rows of coordinate data.

После заливки территории и проекта мелиорации территории... Цифр объекта 069-20 18

Общество с ограниченной ответственностью «Проектно-планировочная мастерская «Мастер-План»»

Table with 3 columns: №, Координата X, Координата Y. Contains 45 rows of coordinate data.

Table with 3 columns: №, Координата X, Координата Y. Contains 45 rows of coordinate data.

После зонирования территории и проект местности территории... №Ипр.объекта 069/20 19

Общество с ограниченной ответственностью «Проектно-планировочная мастерская «Мастер-План»»

Table with 3 columns: №, Координата X, Координата Y. Contains 45 rows of coordinate data.

Table with 3 columns: №, Координата X, Координата Y. Contains 45 rows of coordinate data.

После зонирования территории и проект местности территории... №Ипр.объекта 069/20 21

Общество с ограниченной ответственностью «Проектно-планировочная мастерская «Мастер-План»»

Table with 3 columns: №, Координата X, Координата Y. Contains 45 rows of coordinate data.

Table with 3 columns: №, Координата X, Координата Y. Contains 45 rows of coordinate data.

После зонирования территории и проект местности территории... №Ипр.объекта 069/20 20

Общество с ограниченной ответственностью «Проектно-планировочная мастерская «Мастер-План»»

1.4 Перечень координат характерных точек границ зон планируемого размещения линейных объектов... 1.5 Предельные параметры разрешенного строительства, реконструкции объектов капитального строительства...

Проект планировки территории и проект застройки территории... №Ипр.объекта 069/20 22

объектов капитального строительства:

1. Предельные размеры земельных участков не устанавливаются.
2. Минимальный отступ от границ земельного участка не устанавливается.
3. Максимальное количество этажей – 1.
4. Максимальный процент застройки не устанавливается.

КНС "Карлук", объект планируется расположить в зоне СХ-1, зоне сельскохозяйственных угодий. Для вида разрешенного использования земельного участка - Предоставление коммунальных услуг 3.1.1 предельные параметры земельных участков и предельные параметры разрешенного строительства, реконструкции объектов капитального строительства не устанавливаются.

КНС подкачки "Карлук 1", объект планируется расположить в зоне П-3, зоне транспортной инфраструктуры. Для вида разрешенного использования земельного участка - Предоставление коммунальных услуг 3.1.1 предельные параметры земельных участков и предельные параметры разрешенного строительства, реконструкции объектов капитального строительства не устанавливаются.

КНС подкачки "Карлук 2", объект планируется расположить на землях лесного фонда. Предельные параметры к объектам капитального строительства не установлены.

КНС «Иркутск», объект планируется расположить в зоне ИЗ-809, зоне особого градостроительного регулирования. Для вида разрешенного использования земельного участка - Предоставление коммунальных услуг 3.1.1, установлены следующие предельные параметры земельных участков и предельные параметры разрешенного строительства, реконструкции объектов капитального строительства:

- Предельные размеры земельных участков.
- Минимальный размер земельного участка – 0,1 га.
- Максимальный размер земельного участка – 20,0 га.

Новое строительство возможно после разработки и утверждения проекта межевания территории, приведение в соответствие с ним границ исходного земельного участка, внесения изменений в Правила землепользования и застройки.

Ограничения.

Использование земельных участков и объектов капитального строительства осуществлять с учетом режимов зон с особыми условиями использования территорий, установленных соответствующими нормативными правовыми актами.

**1.6 Информация о необходимости осуществления мероприятий по защите сохраняемых объектов капитального строительства, существующих и строящихся на момент подготовки проекта планировки территории, а также объектов капитального строительства, планируемых к строительству в соответствии с ранее утвержденной документацией по планировке территории, от возможного негативного воздействия в связи с размещением линейных объектов**

Проведение мероприятий по сохранению по защите сохраняемых объектов капитального строительства, существующих и строящихся на момент подготовки проекта планировки территории, а также объектов капитального строительства, планируемых к строительству в соответствии с ранее утвержденной документацией по планировке территории от возможного негативного воздействия, в связи с размещением линейных объектов, не требуется.

строительством земель;

– после завершения строительства необходимо восстановление нарушенных в процессе строительства природных условий (восстановление почвенно-растительного слоя, предотвращение развития эрозии, размыва грунта, засыпка траншей, одерновка, засев травами и др.);

В период эксплуатации линейного объекта специальных мер по охране земельных ресурсов не требуется.

**Мероприятия по охране растительного покрова**

Отходы от раскорчевки кустарников и мелколесья должны вывозиться на полигоны ТБО, имеющие лицензии на обращение с отходами. Иные мероприятия по уменьшению воздействия на растительный покров на период строительства и в период эксплуатации линейного объекта не требуются.

**Мероприятия по охране животного мира**

Мероприятия по уменьшению воздействия на животный мир на период строительства и в период эксплуатации линейного объекта не требуются.

**1.9 Информация о необходимости осуществления мероприятий по защите территории от чрезвычайных ситуаций природного и техногенного характера, в том числе по обеспечению пожарной безопасности и гражданской обороне**

**Пожарная безопасность**

– применение пожаробезопасных строительных материалов;

– применение инженерно-технического оборудования, которое прошло в установленном порядке соответствующие испытания, и имеют сертификаты соответствия и пожарной безопасности;

– привлечение организаций, имеющих соответствующие лицензии, для осуществления монтажа, наладки, эксплуатации и технического обслуживания данного объекта.

**Наружное противопожарное водоснабжение**

– пожарная охрана и обеспечение пожаротушения объектов производится местными средствами и источниками водоснабжения.

**Предупреждение и минимизация последствий опасных геологических явлений**

– проектирование объектов водоотведения в границах проекта планировки необходимо производить с учетом геологических условий местности и с учетом прогнозирования опасных геологических явлений, осуществляемого специализированными службами министерств, ведомств или специально уполномоченными организациями.

**1.7 Информация о необходимости осуществления мероприятий по сохранению объектов культурного наследия от возможного негативного воздействия в связи с размещением линейных объектов**

Проведение мероприятий по сохранению объектов культурного наследия от возможного негативного воздействия в связи с размещением линейного объекта в составе проекта планировки не требуется.

**1.8 Информация о необходимости осуществления мероприятий по охране окружающей среды**

**Мероприятия по охране атмосферного воздуха**

При выполнении работ по строительству линейного объекта должны быть предусмотрены следующие мероприятия по уменьшению выбросов загрязняющих веществ в атмосферу:

– использование наиболее экологически чистых технологий, с целью снижения воздействия химических, физических и биологических факторов на людей, растения и животных;

– осуществление производственного экологического контроля за соблюдением нормативов выбросов вредных (загрязняющих) веществ в атмосферный воздух;

– запрет эксплуатации стационарных установок, транспортных и иных передвижных средств, в выбросах которых содержание вредных (загрязняющих) веществ превышает технические нормативы, установленные действующим природоохранительным законодательством.

В период эксплуатации проектируемого объекта дополнительных мероприятий по уменьшению выбросов загрязняющих веществ в атмосферу не требуется.

**Мероприятия по охране водных объектов**

При выполнении работ по строительству линейного объекта должны быть предусмотрены следующие мероприятия по уменьшению воздействия на водные объекты:

– недопущение сброса технологических и бытовых отходов в поверхностные и подземные воды;

– запрет в границах водоохранных зон расположения мест захоронения отходов, размещения временных зданий и сооружений, запрет хранения оборудования, являющегося потенциальным источником загрязнения водных объектов, запрет движения и стоянки транспортных средств (кроме специальных транспортных средств), за исключением их движения по дорогам, имеющих твердое покрытие;

– установка контейнеров для сбора отходов на стройплощадках;

– обеспечение сбора и очистки маслосодержащих сточных вод;

– запрет мойки машин и механизмов на строительной площадке.

В период эксплуатации проектируемого объекта дополнительных мероприятий по уменьшению воздействия на водные объекты не требуется.

**Мероприятия по охране почв, грунтов**

Для уменьшения воздействия на почвы и грунты в период строительства проектом предусматривается:

– минимизация производства земляных работ;

– санация почв в местах их непредвиденного загрязнения нефтепродуктами;

– заделка труб плотными эластичными материалами в стенах и фундаментах зданий при наличии просадочных грунтов, а также при сейсмичности выше 6 баллов;

– сохранение природного ландшафта, естественного рельефа и структуры грунта с учетом специфических особенностей региона, земельных угодий;

– плодородный слой почвы, снятый при строительстве линейных сооружений, должен быть использован без его складирования и хранения для рекультивации нарушенных



Общество с ограниченной ответственностью  
«Проектно-планировочная мастерская «Мастер-План»»

Регистрационный номер в реестре:  
0049-2009-1073808024850-П-52 от 11.12.2009 г.  
Ассоциация саморегулируемой организации  
«Иркутское общество архитекторов и инженеров»

Заказчик – ООО ПИ «Альтаир»

**ПРОЕКТ ПЛАНИРОВКИ ТЕРРИТОРИИ И ПРОЕКТ  
МЕЖЕВАНИЯ ТЕРРИТОРИИ, ПРЕДУСМАТРИВАЮЩИЙ  
РАЗМЕЩЕНИЕ ЛИНЕЙНОГО ОБЪЕКТА: «СТРОИТЕЛЬСТВО  
КАНАЛИЗАЦИОННОГО КОЛЛЕКТОРА ПО ЯКУТСКОМУ  
ТРАКТУ ДО С. ХОМУТОВО В ИРКУТСКОМ РАЙОННОМ  
МУНИЦИПАЛЬНОМ ОБРАЗОВАНИИ»**

ДОКУМЕНТАЦИЯ  
ПО ПЛАНИРОВКЕ ТЕРРИТОРИИ

Материалы по обоснованию проекта планировки территории

**Раздел 3. Материалы по обоснованию проекта планировки  
территории. Графическая часть**

069-20-ППЛ-ОМ-К3

2023

Общество с ограниченной ответственностью  
«Проектно-планировочная мастерская «Мастер-План»

Регистрационный номер в реестре  
0049-2009-1073808024850-П-52 от 11.12.2009 г.  
Ассоциация саморегулируемой организации  
«Байкальское общество архитекторов и инженеров»

Заказчик – ООО ПИ «Альтаир»

**ПРОЕКТ ПЛАНИРОВКИ ТЕРРИТОРИИ И ПРОЕКТ  
МЕЖЕВАНИЯ ТЕРРИТОРИИ, ПРЕДУСМАТРИВАЮЩИЙ  
РАЗМЕЩЕНИЕ ЛИНЕЙНОГО ОБЪЕКТА: «СТРОИТЕЛЬСТВО  
КАНАЛИЗАЦИОННОГО КОЛЛЕКТОРА ПО ЯКУТСКОМУ  
ТРАКТУ ДО С. ХОМУТОВО В ИРКУТСКОМ РАЙОННОМ  
МУНИЦИПАЛЬНОМ ОБРАЗОВАНИИ»**

ДОКУМЕНТАЦИЯ  
ПО ПЛАНИРОВКЕ ТЕРРИТОРИИ


Материалы по обоснованию проекта планировки территории

**Раздел 3. Материалы по обоснованию проекта планировки  
территории. Графическая часть**

**069-20-ППЛ-ОМ-К3**

Генеральный директор

Управляющий проектом



2023

Протасова М.В.

Маринина И.А.

Общество с ограниченной ответственностью  
«Проектно-планировочная мастерская «Мастер-План»

**Состав проектной документации**

**Проект планировки территории и проект межевания территории, предусматривающий  
размещение линейного объекта: «Строительство канализационного коллектора по  
Якутскому тракту до с. Хомутово в Иркутском районном муниципальном образовании»**

Номер тома	Обозначение	Наименование	Количество страниц/ Листов/ Примечание
<b>Проект планировки территории</b>			
<b>Основная часть проекта планировки</b>			
1	068-20-ППЛ-ОЧП-К1	Раздел 1. Проект планировки территории. Графическая часть	19
	068-20-ППЛ-ОЧП-Ч1	Чертеж 1. Чертеж красных линий. Чертеж границ зон планируемого размещения линейного объекта М 1:1000	13
		Чертеж границ зон планируемого размещения линейных объектов, подлежащих реконструкции в связи с изменением их местоположения	Не выполняются в соответствии с ч. III, п. 11, Постановления Правительства РФ № 564 от 12 мая 2017 г.
2	068-20-ППЛ-ОЧП-К2	Раздел 2. Положение о размещении линейных объектов	25
<b>Материалы по обоснованию проекта планировки территории</b>			
3	068-20-ППЛ-ОМ-К3	Раздел 3. Материалы по обоснованию проекта планировки территории. Графическая часть	33
	068-20-ППЛ-ОМ-1	Схема 1. Схема расположения элементов планировочной структуры М 1:20 000	1
	068-20-ППЛ-ОМ-2	Схема 2. Схема использования территории в период подготовки проекта планировки территории. Схема границ зон с особыми условиями использования территории, особо охраняемых природных территорий, лесничеств М 1:1000	13
	068-20-ППЛ-ОМ-3	Схема 3. Схема конструктивных и планировочных решений. Схема границ территорий, подверженных риску возникновения чрезвычайных ситуаций природного и техногенного характера М 1:1000.	13

Проект планировки территории и проект межевания территории, предусматривающий размещение линейного объекта «Строительство канализационного коллектора по Якутскому тракту до с. Хомутово в Иркутском районном муниципальном образовании»

Шифр объекта 069-20 4

Общество с ограниченной ответственностью  
«Проектно-планировочная мастерская «Мастер-План»

**Содержание**

Обозначение	Наименование	Нумерация
069-20-ППЛ-ОМ-К3-СП	Состав проектной документации	4
069-20-ППЛ-ОМ-К3-СК	Состав коллектива	6
069-20-ППЛ-ОМ-1	Схема 1. Схема расположения элементов планировочной структуры М 1:24 000	7
069-20-ППЛ-ОМ-2	Схема 2. Схема использования территории в период подготовки проекта планировки территории. Схема границ зон с особыми условиями использования территории, особо охраняемых природных территорий, лесничеств М 1:1 000	8
069-20-ППЛ-ОМ-3	Схема 3. Схема конструктивных и планировочных решений. Схема границ территорий, подверженных риску возникновения чрезвычайных ситуаций природного и техногенного характера М 1:1000.	21

Проект планировки территории и проект межевания территории, предусматривающий размещение линейного объекта «Строительство канализационного коллектора по Якутскому тракту до с. Хомутово в Иркутском районном муниципальном образовании»

Шифр объекта 069-20 5

Общество с ограниченной ответственностью  
«Проектно-планировочная мастерская «Мастер-План»

		Схема организации улично-дорожной сети и движения транспорта. Схема вертикальной планировки территории, инженерной подготовки и инженерной защиты территории. Схема границ территорий объектов культурного наследия	Не выполняются в соответствии с ч. IV, п. 21, 22, 23, Постановления Правительства РФ № 564 от 12 мая 2017 г.
4	068-20-ППЛ-ОМ-К4	Раздел 4. Материалы по обоснованию проекта территории. Пояснительная записка	237
<b>Проект межевания территории</b>			
<b>Основная часть проекта межевания</b>			
5	068-20-ПМ-ОЧП-К1	Раздел 1. Проект межевания территории. Графическая часть	19
	068-20-ПМ-ОЧП-Ч1	Чертеж 1. Чертеж межевания территории М 1:1000	13
6	068-20-ПМ-ОЧП-К2	Раздел 2. Проект межевания территории. Текстовая часть	270
<b>Материалы по обоснованию проекта межевания территории</b>			
7	068-20-ПМ-ОМ-К3	Раздел 3. Материалы по обоснованию проекта межевания территории. Графическая часть	19
	068-20-ПМ-ОМ-Ч1	Чертеж 1. Материалы по обоснованию проекта межевания территории. Графическая часть М 1:1000	13
8	068-20-ПМ-ОМ-К4	Раздел 4. Материалы по обоснованию проекта межевания территории. Пояснительная записка	16
9		<b>Материалы в электронном виде</b>	
	068-20-ППЛ-ПМ-Д1	Диск (DVD-R) Материалы проекта – комплект текстовых материалов в формате *.pdf, графических материалов в программном продукте "Панорама. Профессиональная ГИС "Карта 2005"	1

Проект планировки территории и проект межевания территории, предусматривающий размещение линейного объекта «Строительство канализационного коллектора по Якутскому тракту до с. Хомутово в Иркутском районном муниципальном образовании»

Шифр объекта 069-20 6

Общество с ограниченной ответственностью  
«Проектно-планировочная мастерская «Мастер-План»»

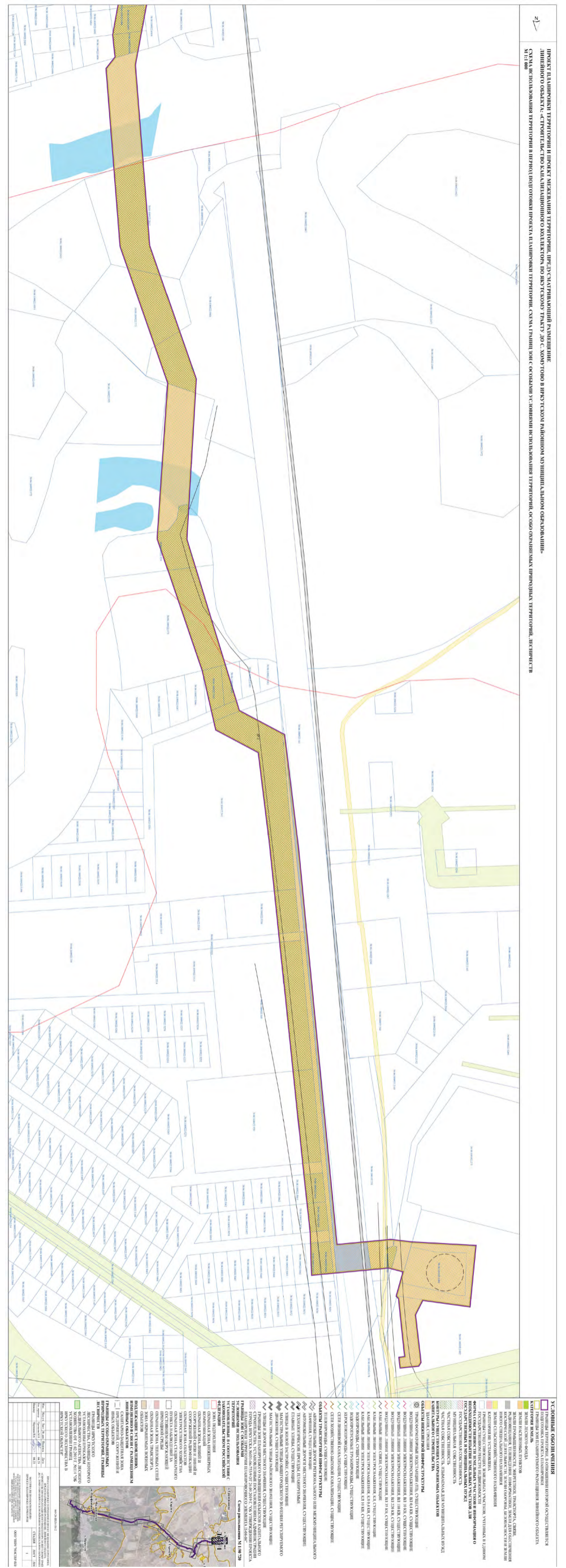
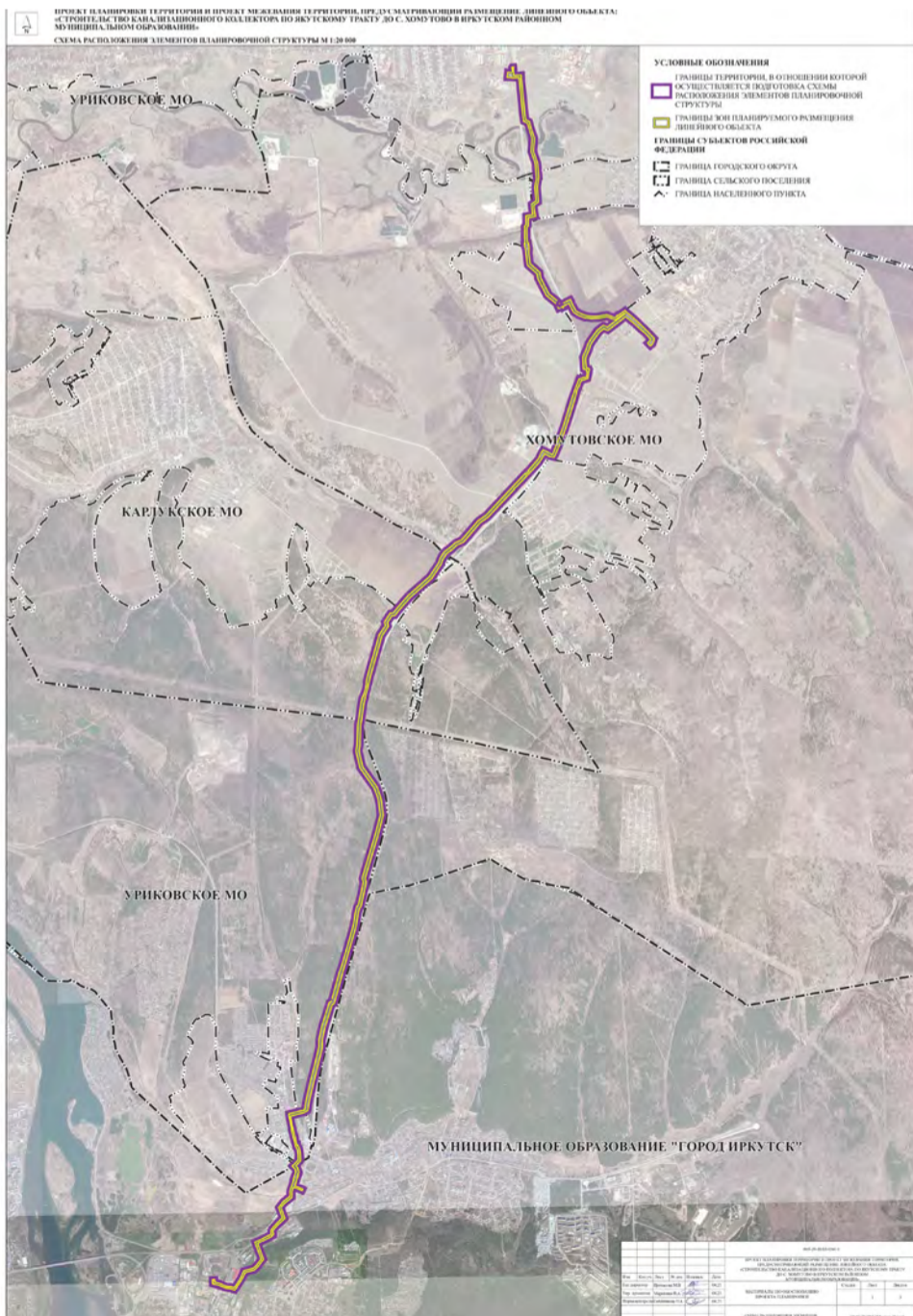
### Состав коллектива

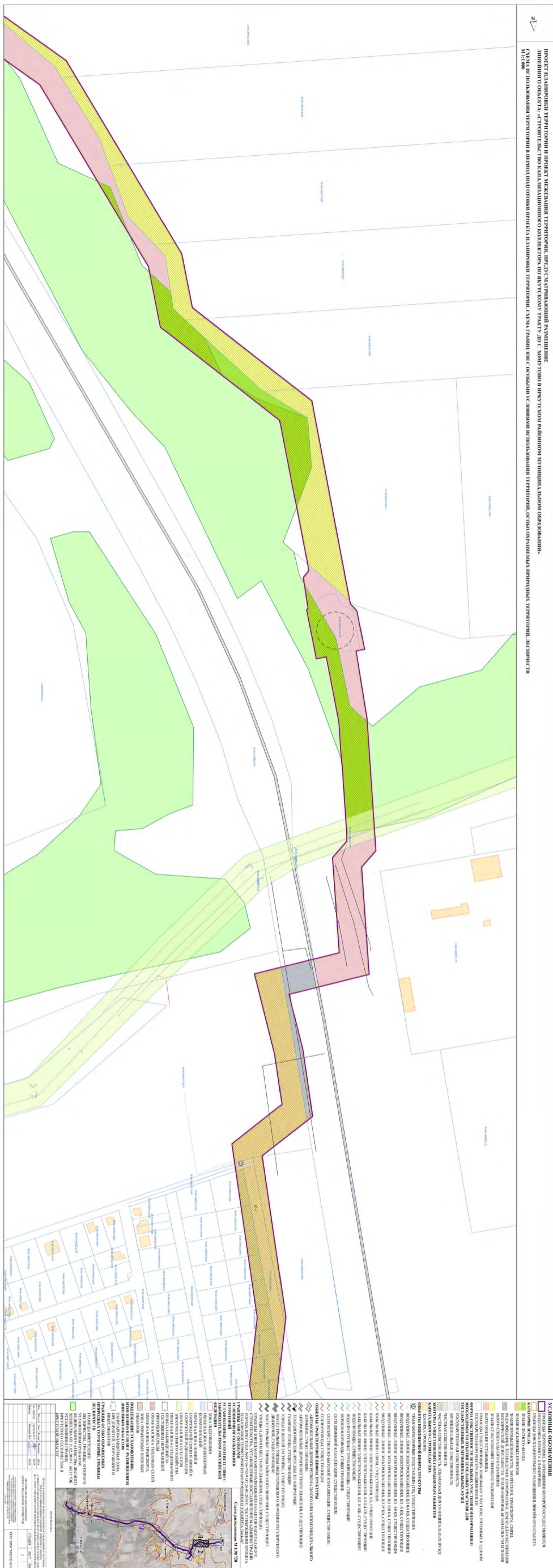
в разработке проекта планировки территории и проекта межевания территории, предусматривающего размещение линейного объекта: «Строительство канализационного коллектора по Якутскому тракту до с. Хомутово в Иркутском районном муниципальном образовании» принимали участие

Специалисты ООО «ПММ «Мастер-План»»:	
<b>Градостроительная часть</b>	
Заместитель генерального директора	Собенникова О.А.
Управляющий проектом	Маринина И. А.
<b>Сопровождение ГИС (геоинформационные системы)</b>	
Кадастровый инженер	Голымбиевская Е.Ю.
<b>Межевание</b>	
Кадастровый инженер	Голымбиевская Е.Ю.
<b>Водоснабжение, водоотведение</b>	
Ведущий инженер	Маринина И.А.
<b>Транспорт</b>	
Ведущий инженер	Туктаров А.Ю.

Проект планировки территории и проект межевания территории, предусматривающий размещение линейного объекта: «Строительство канализационного коллектора по Якутскому тракту до с. Хомутово в Иркутском районном муниципальном образовании»

Иркутск, объект 009.00

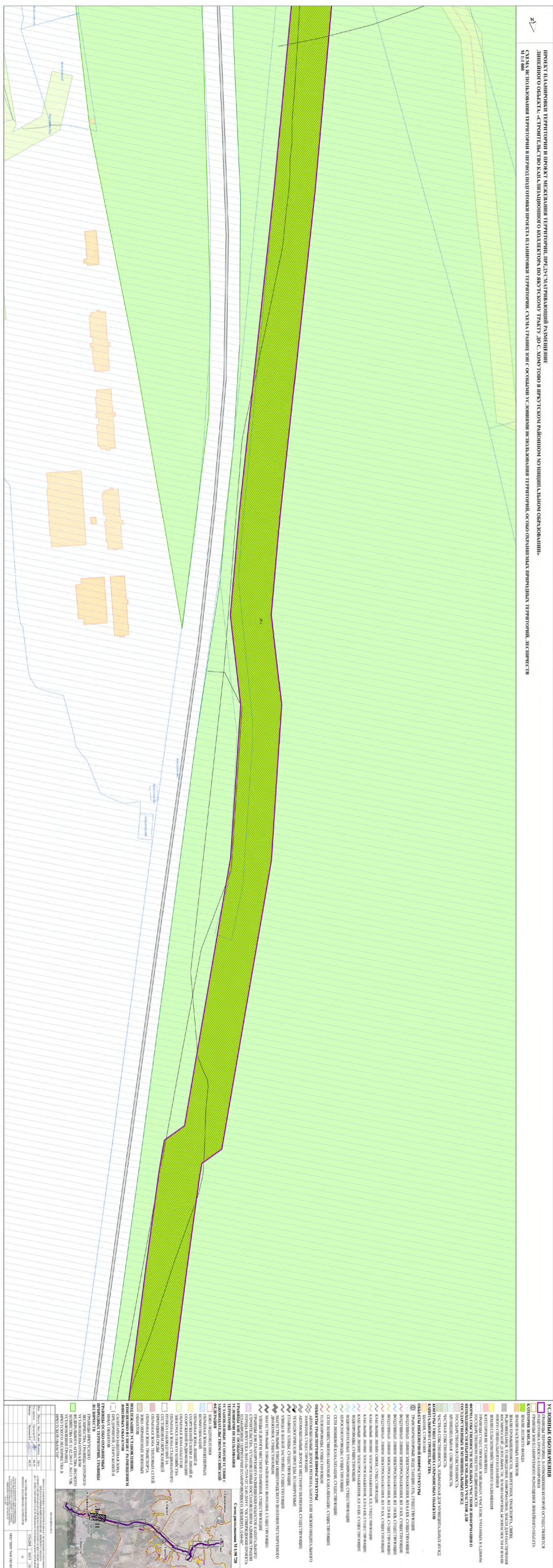




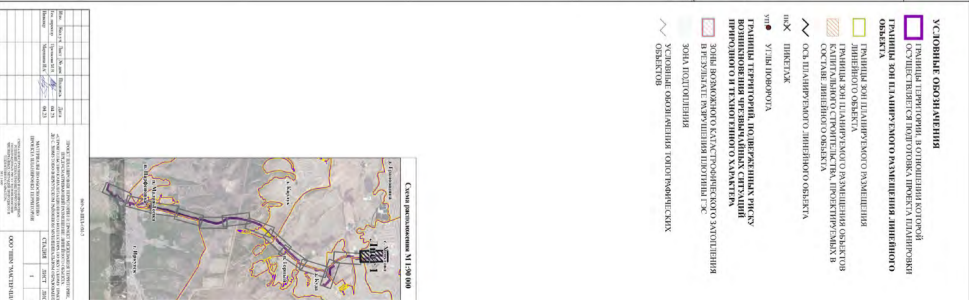


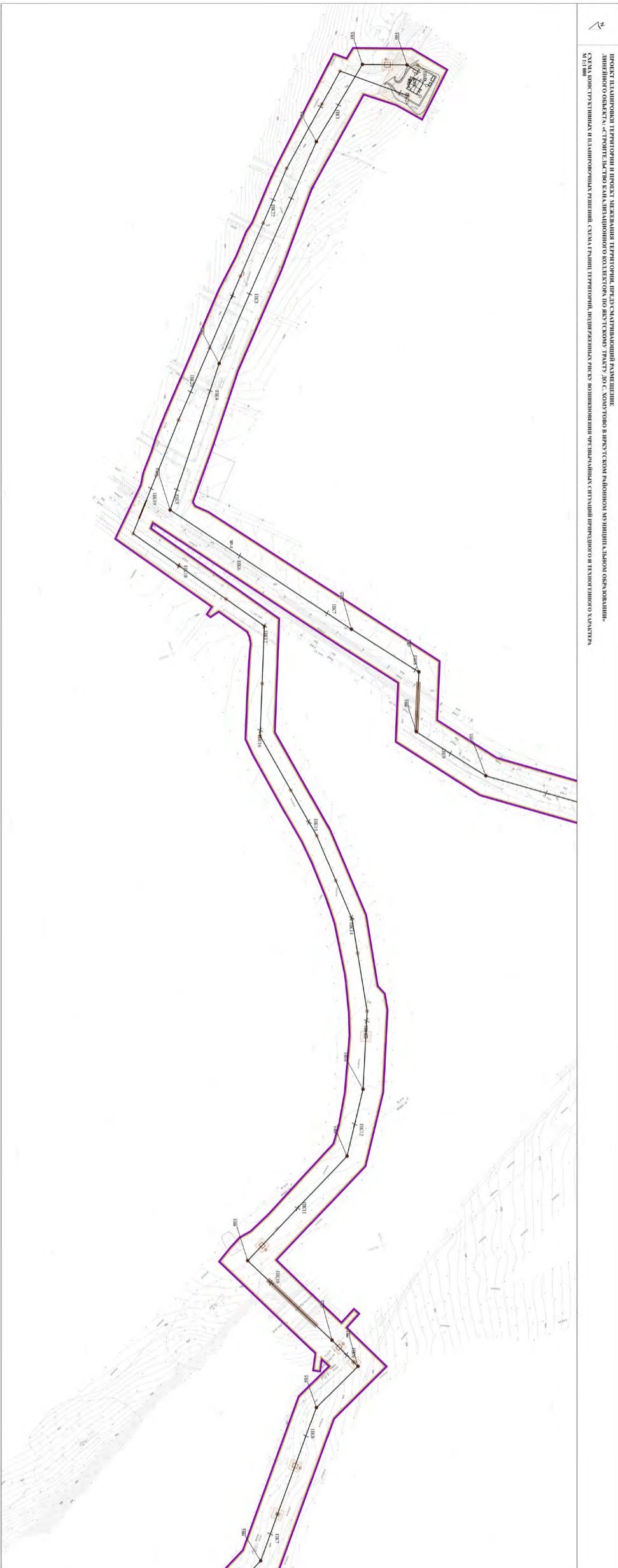








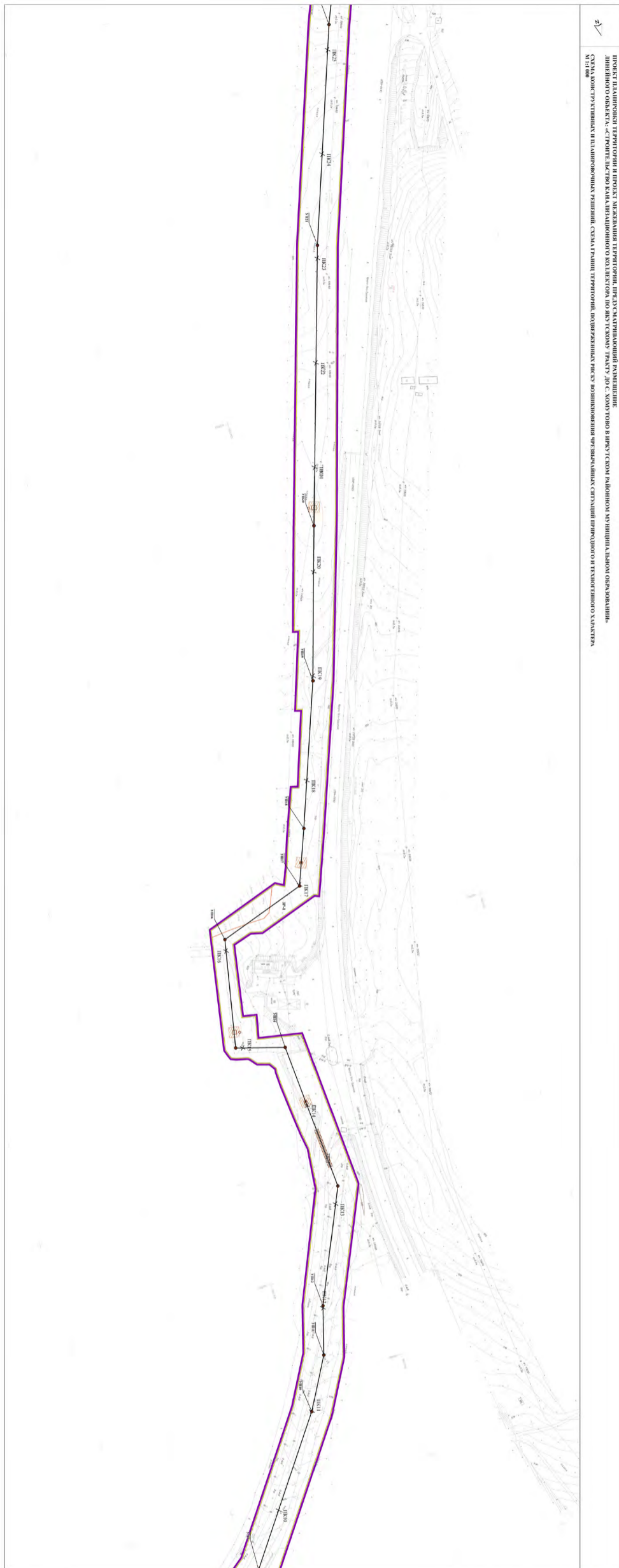




ПРОЕКТ ПОДРОБНОЙ ТЕРРИТОРИАЛЬНОЙ И ПРОЕКТ ЗАКАЗЧИКА ТЕРРИТОРИИ, ПРЕДУСМАТРИВАЮЩЕЙ КОМПЛЕКСНОЕ  
РАЗВИТИЕ ОБЪЕКТА «Ангарские огни» ВЪЕЗДНОЙ РАЙОННОЙ УЧАСТИКА ЗЕМЛИ ОБОРУДОВАНИЕ  
С УЧАСТИЕМ ТЕРРИТОРИАЛЬНО-ПЛАНИРОВОЧНЫХ РЕШЕНИЙ, СУЩЕСТВУЮЩИХ ТЕРРИТОРИИ, НЕИСПОЛНЯЕМОЙ ЧАСТИ РАЙОННОЙ УЧАСТИКА ЗЕМЛИ ОБОРУДОВАНИЕ

Исполнитель: ООО «Ангарские огни»	Дата: 2023.06.22	Лист: 1 из 1
Масштаб: 1:2000	Код документа: АН-23-000	Страна: Россия

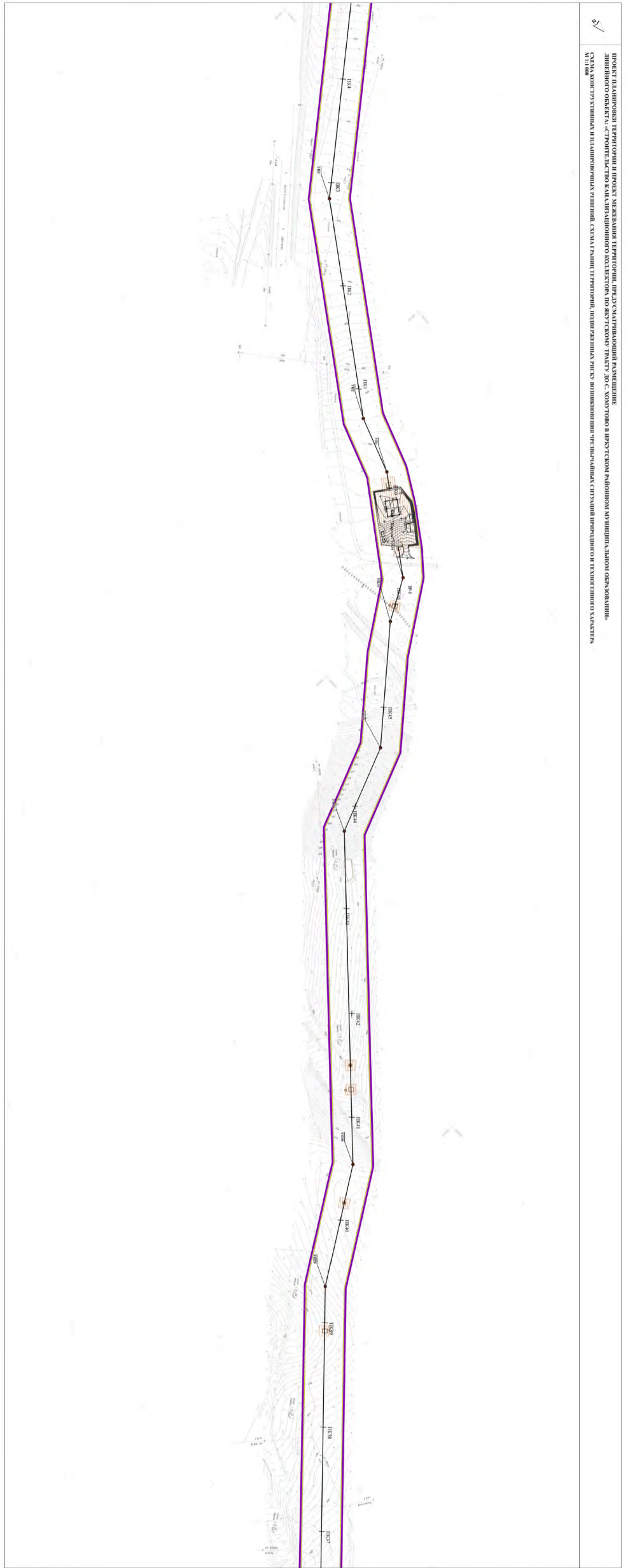
**УСЛОВИЯ ОБОРУДОВАНИЯ**  
Территория, являющаяся в собственности ООО «Ангарские огни» и предоставляемая в аренду ООО «Ангарские огни» на основании договора аренды земельного участка.  
Цели использования: строительство объектов капитального строительства, предусмотренных в осях планировочного ландшафтного обустройства.  
Условие: управление.  
Границы территории, подлежащие развитию на основании владения участком, расположенным в территориальном участке.  
Земельный участок, принадлежащий ООО «Ангарские огни».  
Земельный участок, принадлежащий ООО «Ангарские огни».  
Условие: оборудование подогреться с/х.



ПРОЕКТ ПОДРОБНОЙ ТЕРРИТОРИАЛЬНОЙ И ПРОЕКТ ЗАКАЗЧИКА ТЕРРИТОРИИ, ПРЕДУСМАТРИВАЮЩЕЙ КОМПЛЕКСНОЕ  
РАЗВИТИЕ ОБЪЕКТА «Ангарские огни» ВЪЕЗДНОЙ РАЙОННОЙ УЧАСТИКА ЗЕМЛИ ОБОРУДОВАНИЕ  
С УЧАСТИЕМ ТЕРРИТОРИАЛЬНО-ПЛАНИРОВОЧНЫХ РЕШЕНИЙ, СУЩЕСТВУЮЩИХ ТЕРРИТОРИИ, НЕИСПОЛНЯЕМОЙ ЧАСТИ РАЙОННОЙ УЧАСТИКА ЗЕМЛИ ОБОРУДОВАНИЕ

Исполнитель: ООО «Ангарские огни»	Дата: 2023.06.22	Лист: 1 из 1
Масштаб: 1:2000	Код документа: АН-23-000	Страна: Россия

**УСЛОВИЯ ОБОРУДОВАНИЯ**  
Территория, являющаяся в собственности ООО «Ангарские огни» и предоставляемая в аренду ООО «Ангарские огни» на основании договора аренды земельного участка.  
Цели использования: строительство объектов капитального строительства, предусмотренных в осях планировочного ландшафтного обустройства.  
Условие: управление.  
Границы территории, подлежащие развитию на основании владения участком, расположенным в территориальном участке.  
Земельный участок, принадлежащий ООО «Ангарские огни».  
Земельный участок, принадлежащий ООО «Ангарские огни».  
Условие: оборудование подогреться с/х.



**УСЛОВНЫЕ ОБОЗНАЧЕНИЯ**

- Границы территории, в границах которой осуществляется строительство объектов линейного и площадного назначения
- Линейный объект, принадлежащий к объектам линейного назначения
- Объекты линейного назначения, принадлежащие к объектам линейного назначения
- Объекты площадного назначения
- Углы поворота
- Границы территории, принадлежащие к территории, подлежащей изъятию для государственных нужд Российской Федерации
- Земля, подлежащая изъятию для государственных нужд Российской Федерации
- Земля, подлежащая изъятию для государственных нужд Российской Федерации
- Условные обозначения топографических съемок



**УСЛОВНЫЕ ОБОЗНАЧЕНИЯ**

- Границы территории, в границах которой осуществляется строительство объектов линейного и площадного назначения
- Линейный объект, принадлежащий к объектам линейного назначения
- Объекты линейного назначения, принадлежащие к объектам линейного назначения
- Объекты площадного назначения
- Углы поворота
- Границы территории, принадлежащие к территории, подлежащей изъятию для государственных нужд Российской Федерации
- Земля, подлежащая изъятию для государственных нужд Российской Федерации
- Земля, подлежащая изъятию для государственных нужд Российской Федерации
- Условные обозначения топографических съемок



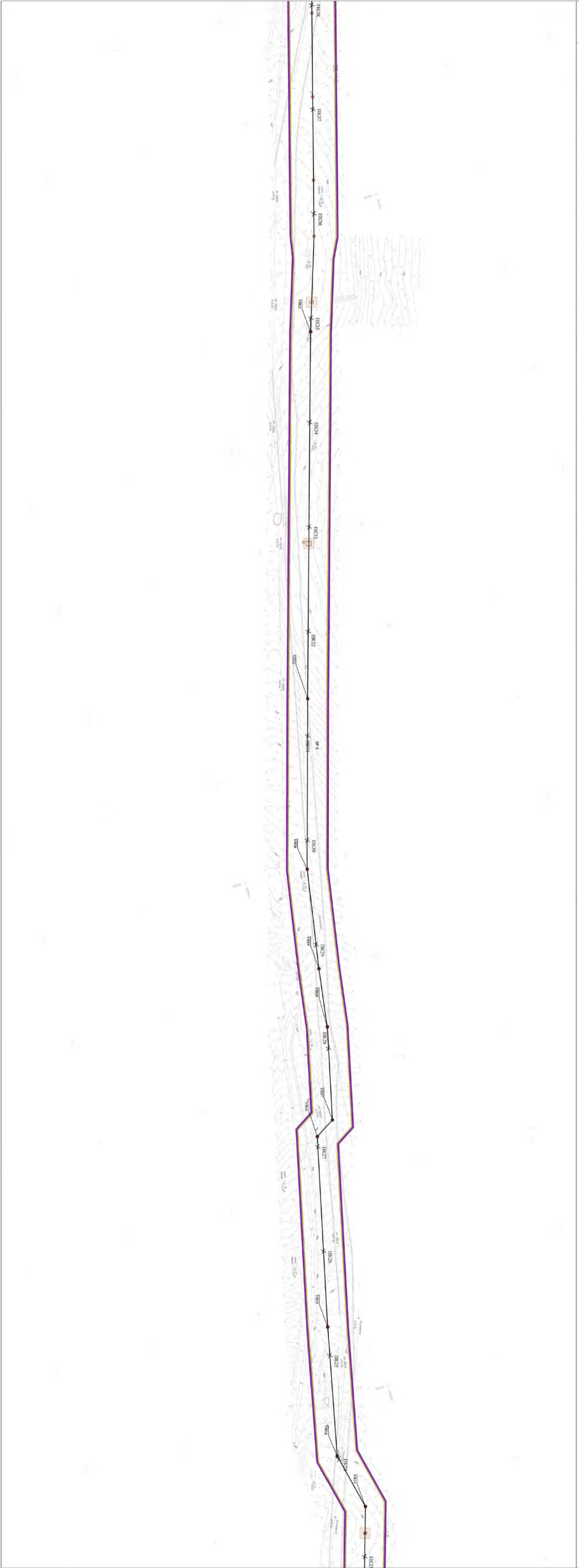
Проект планировки территории и проект застройки территории, предусматривающий реконструкцию инженерной сети в границах территории, подлежащей изъятию для государственных нужд. М.П. Проект, 20.06.2023 г. 1:500



Проект планировки территории и проект застройки территории, предусматривающий реконструкцию инженерной сети в границах территории, подлежащей изъятию для государственных нужд. М.П. Проект, 20.06.2023 г. 1:500



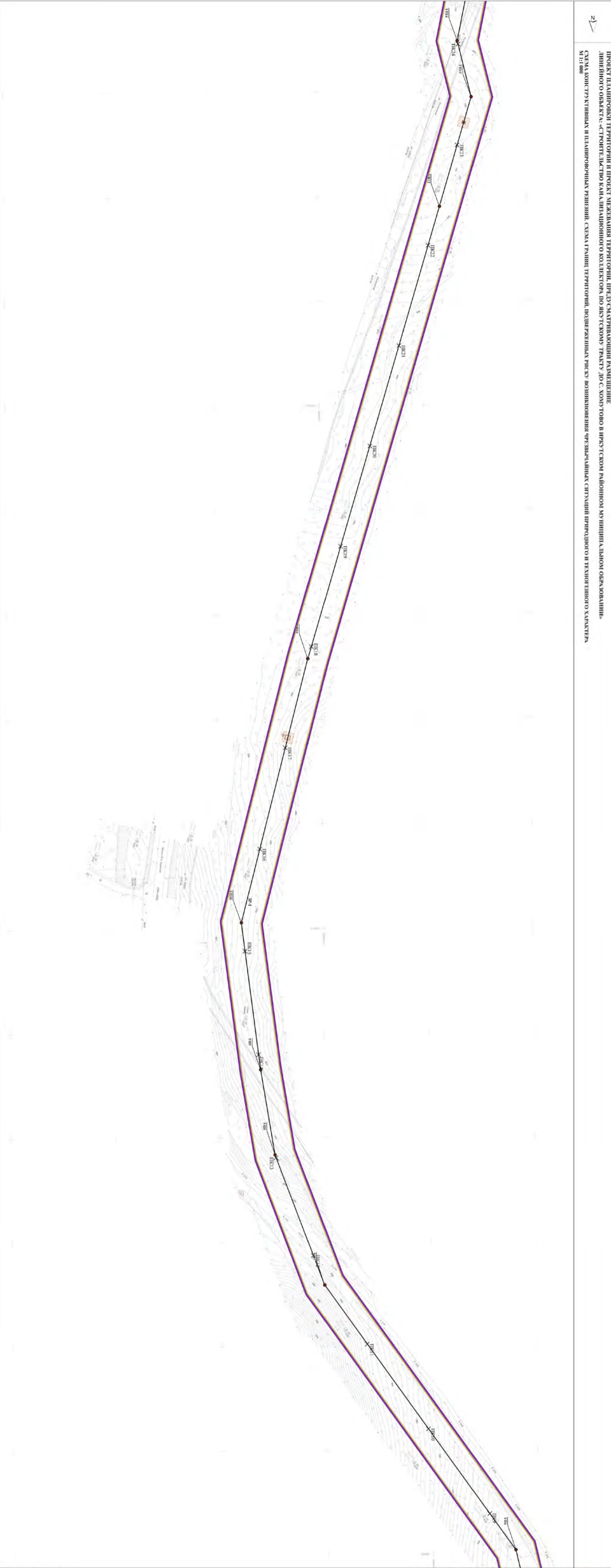
ПРОЕКТ ПЛАНИРОВОК ТЕРРИТОРИИ И ПРОЕКТ ЗАКЛАДКИ ТЕРРИТОРИИ ПРЕДУСМОВЛЯЮЩИЙ РАСКРЕЩЕНИЕ ЛИНЕЙНОГО ОБЪЕКТА № 1017/1201/2019/101 «УЛИЦА ЛОУИСА СЕНТ-ЖОРЖА» В ПУНКТЕ ПРОЕКЦИОННОГО РАВЕНСТВА ПОЛИГОНА В ГЕНПЛАНЕ ИЛИВОЙ ОБЛАСТИ, ВЪВЕДЕНИЕ ТРЕХПРУТОВОГО ПЛАНИРОВОЧНОГО РЕШЕНИЯ, СУБЪЕКТИВНОГО ТЕРРИТОРИАЛЬНО-ИНТЕРВЕНЦИОННОГО ПРОЕКТИРОВАНИЯ С ТИПИКАМИ СТУПЕНЧАТЫХ ПРОФИЛЕЙ И ТЕХНОЛОГИИ УЧАСТКА



- УСЛОВНЫЕ ОБОЗНАЧЕНИЯ**
- Территория территории, вводимой в эксплуатацию
  - Ступенчатые профили, проектная планировка
  - Центральная линия планировочного решения
  - Границы территории, предусмотренной для размещения объектов линейного и площадного назначения
  - Линейный объект, планируемый для размещения объектов линейного назначения
  - Линейный объект, предусмотренный проектом, проектная планировка
  - Осевой инженерный объект
  - Осевой инженерный инженерный объект
  - Улицы, переулки
  - Улицы, переулки
  - Границы территории, подлежащей изъятию для государственных нужд Российской Федерации
  - Территория, подлежащая изъятию для государственных нужд Российской Федерации
  - Зоны, подлежащие изъятию для государственных нужд Российской Федерации
  - Участки, подлежащие изъятию для государственных нужд Российской Федерации

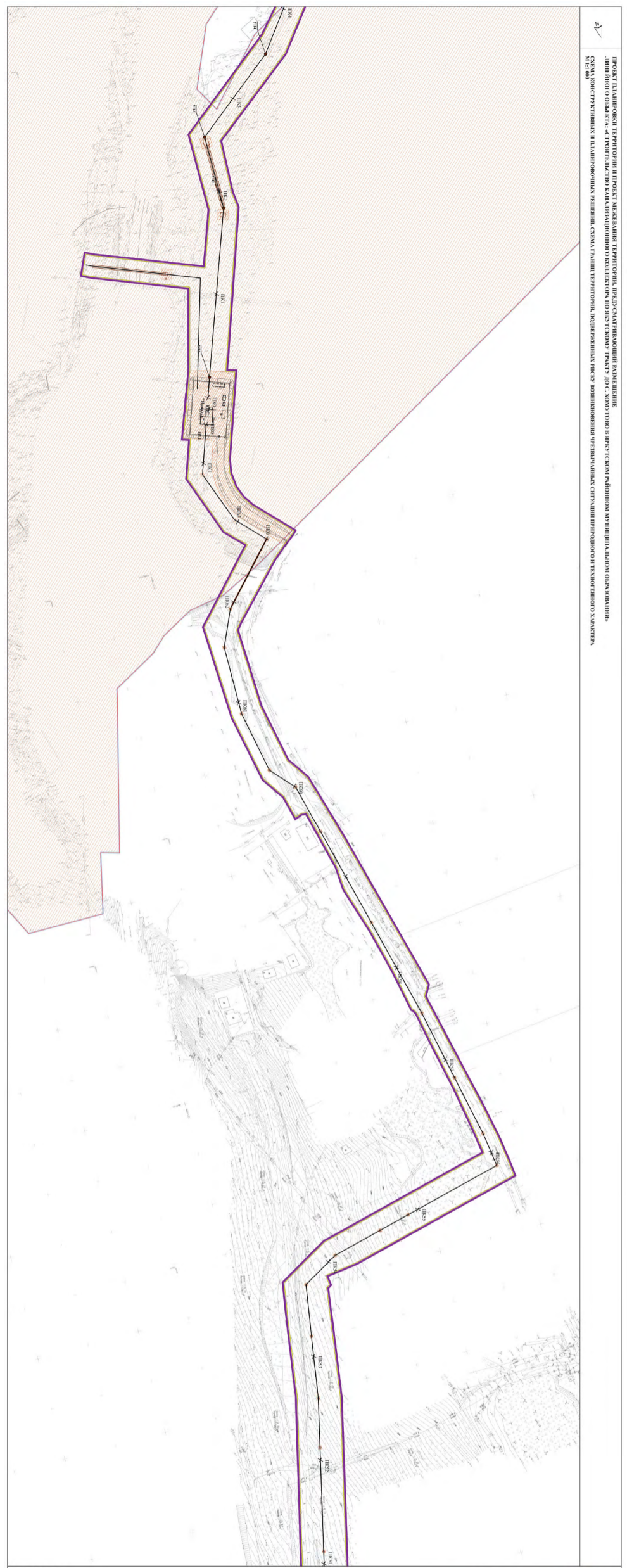
Схема, документация № 1017/1201/2019/101

ПРОЕКТ ПЛАНИРОВОК ТЕРРИТОРИИ И ПРОЕКТ ЗАКЛАДКИ ТЕРРИТОРИИ ПРЕДУСМОВЛЯЮЩИЙ РАСКРЕЩЕНИЕ ЛИНЕЙНОГО ОБЪЕКТА № 1017/1201/2019/101 «УЛИЦА ЛОУИСА СЕНТ-ЖОРЖА» В ПУНКТЕ ПРОЕКЦИОННОГО РАВЕНСТВА ПОЛИГОНА В ГЕНПЛАНЕ ИЛИВОЙ ОБЛАСТИ, ВЪВЕДЕНИЕ ТРЕХПРУТОВОГО ПЛАНИРОВОЧНОГО РЕШЕНИЯ, СУБЪЕКТИВНОГО ТЕРРИТОРИАЛЬНО-ИНТЕРВЕНЦИОННОГО ПРОЕКТИРОВАНИЯ С ТИПИКАМИ СТУПЕНЧАТЫХ ПРОФИЛЕЙ И ТЕХНОЛОГИИ УЧАСТКА

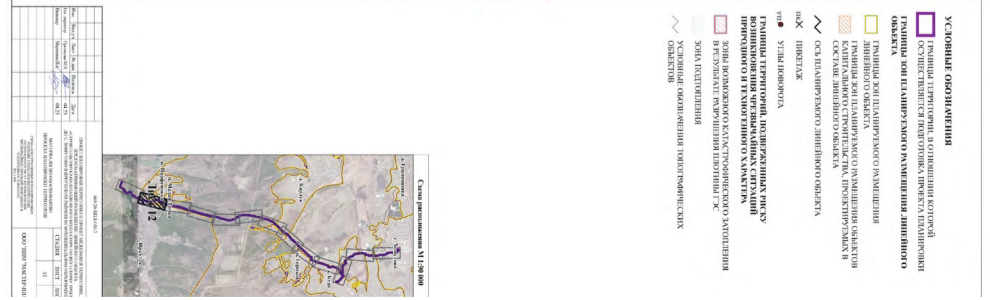


- УСЛОВНЫЕ ОБОЗНАЧЕНИЯ**
- Территория территории, вводимой в эксплуатацию
  - Ступенчатые профили, проектная планировка
  - Центральная линия планировочного решения
  - Границы территории, предусмотренной для размещения объектов линейного и площадного назначения
  - Линейный объект, планируемый для размещения объектов линейного назначения
  - Линейный объект, предусмотренный проектом, проектная планировка
  - Осевой инженерный объект
  - Осевой инженерный инженерный объект
  - Улицы, переулки
  - Улицы, переулки
  - Границы территории, подлежащей изъятию для государственных нужд Российской Федерации
  - Территория, подлежащая изъятию для государственных нужд Российской Федерации
  - Зоны, подлежащие изъятию для государственных нужд Российской Федерации
  - Участки, подлежащие изъятию для государственных нужд Российской Федерации

Схема, документация № 1017/1201/2019/101



ПРОЕКТ ПЛАНИРОВКИ ТЕРРИТОРИИ И ПРОЕКТ ЗАКЛАДКИ ГЕРТИКОНИИ ПРИДУКАТРИВОВОЙ КОМПЛЕКСИИ  
 ЗАДАНИЕ НА ПРОЕКТ ПЛАНИРОВКИ ТЕРРИТОРИИ И ПРОЕКТА ЗАКЛАДКИ ГЕРТИКОНИИ ПРИДУКАТРИВОВОЙ КОМПЛЕКСИИ  
 С УЧАСТИЕМ ТЕРРИТОРИАЛЬНО-ПЛАНИРОВОЧНЫХ РЕШЕНИЙ СУБЪЕКТА РЫНОЧНО-ДОЛГОСРОЧНОГО ОБСЛУЖИВАНИЯ НЕЖИЛИЩНО-КОММУНАЛЬНОГО ХОЗЯЙСТВА И ТЕХНОЛОГИЧЕСКОГО КАДРАТА



ПРОЕКТ ПЛАНИРОВКИ ТЕРРИТОРИИ И ПРОЕКТ ЗАКЛАДКИ ГЕРТИКОНИИ ПРИДУКАТРИВОВОЙ КОМПЛЕКСИИ  
 ЗАДАНИЕ НА ПРОЕКТ ПЛАНИРОВКИ ТЕРРИТОРИИ И ПРОЕКТА ЗАКЛАДКИ ГЕРТИКОНИИ ПРИДУКАТРИВОВОЙ КОМПЛЕКСИИ  
 С УЧАСТИЕМ ТЕРРИТОРИАЛЬНО-ПЛАНИРОВОЧНЫХ РЕШЕНИЙ СУБЪЕКТА РЫНОЧНО-ДОЛГОСРОЧНОГО ОБСЛУЖИВАНИЯ НЕЖИЛИЩНО-КОММУНАЛЬНОГО ХОЗЯЙСТВА И ТЕХНОЛОГИЧЕСКОГО КАДРАТА





Общество с ограниченной ответственностью «Проектно-планировочная мастерская «Мастер-План»

Регистрационный номер в реестре 0049-2009-1073808024850-П-52 от 11.12.2009 г. Ассоциации саморегулируемой организации «Байкальское общество архитекторов и инженеров»

Заказчик – ООО ПИ «Альтаир»

ПРОЕКТ ПЛАНИРОВКИ ТЕРРИТОРИИ И ПРОЕКТ МЕЖЕВАНИЯ ТЕРРИТОРИИ, ПРЕДУСМАТРИВАЮЩИЙ РАЗМЕЩЕНИЕ ЛИНЕЙНОГО ОБЪЕКТА: «СТРОИТЕЛЬСТВО КАНАЛИЗАЦИОННОГО КОЛЛЕКТОРА ПО ЯКУТСКОМУ ТРАКТУ ДО С. ХОМУТОВО В ИРКУТСКОМ РАЙОННОМ МУНИЦИПАЛЬНОМ ОБРАЗОВАНИИ»

ДОКУМЕНТАЦИЯ ПО ПЛАНИРОВКЕ ТЕРРИТОРИИ

Основная часть проекта межевания

Раздел 1. Проект межевания территории. Графическая часть

069-20-ПМ-ОЧП-К1

2023



Общество с ограниченной ответственностью «Проектно-планировочная мастерская «Мастер-План»

Регистрационный номер в реестре 0049-2009-1073808024850-П-52 от 11.12.2009 г. Ассоциации саморегулируемой организации «Байкальское общество архитекторов и инженеров»

Заказчик – ООО ПИ «Альтаир»

ПРОЕКТ ПЛАНИРОВКИ ТЕРРИТОРИИ И ПРОЕКТ МЕЖЕВАНИЯ ТЕРРИТОРИИ, ПРЕДУСМАТРИВАЮЩИЙ РАЗМЕЩЕНИЕ ЛИНЕЙНОГО ОБЪЕКТА: «СТРОИТЕЛЬСТВО КАНАЛИЗАЦИОННОГО КОЛЛЕКТОРА ПО ЯКУТСКОМУ ТРАКТУ ДО С. ХОМУТОВО В ИРКУТСКОМ РАЙОННОМ МУНИЦИПАЛЬНОМ ОБРАЗОВАНИИ»

ДОКУМЕНТАЦИЯ ПО ПЛАНИРОВКЕ ТЕРРИТОРИИ

Основная часть проекта межевания

Раздел 1. Проект межевания территории. Графическая часть

069-20-ПМ-ОЧП-К1



Генеральный директор

Протасова М.В.

Управляющий проектом

Маринина И.А.

2023

Общество с ограниченной ответственностью  
«Проектно-планировочная мастерская «Мастер-План»»

**Содержание**

Обозначение	Наименование	Нумерация
069-20-ПМ-ОЧП-К1-СП	Состав проектной документации	4
069-20-ПМ-ОЧП-К1-СК	Состав коллектива	6
069-20-ПМ-ОЧП-Ч1	Чертеж 1. Чертеж межевания территории М 1:1000	7

Проект планировки территории и проект межевания территории, предусматривающий размещение линейного объекта: «Строительство канализационного коллектора по Якутскому тракту до с. Хомутово в Иркутском районном муниципальном образовании» Шифр объекта 068-20

Общество с ограниченной ответственностью  
«Проектно-планировочная мастерская «Мастер-План»»

**Состав проектной документации**

Проект планировки территории и проект межевания территории, предусматривающий размещение линейного объекта: «Строительство канализационного коллектора по Якутскому тракту до с. Хомутово в Иркутском районном муниципальном образовании»

Номер тома	Обозначение	Наименование	Количество страниц/Листов/Примечание
		<b>Проект планировки территории</b>	
		<b>Основная часть проекта планировки</b>	
1	068-20-ППП-ОЧП-К1	Раздел 1. Проект планировки территории. Графическая часть	19
	068-20-ППП-ОЧП-Ч1	Чертеж 1. Чертеж красных линий. Чертеж границ зон планируемого размещения линейного объекта М 1:1000	13
		Чертеж границ зон планируемого размещения линейных объектов, подлежащих реконструкции в связи с изменением их местоположения	Не выполняются в соответствии с ч. III, п. 11, Постановления Правительства РФ № 564 от 12 мая 2017 г.
2	068-20-ППП-ОЧП-К2	Раздел 2. Положение о размещении линейных объектов	40
		<b>Материалы по обоснованию проекта планировки территории</b>	
3	068-20-ППП-ОМ-К3	Раздел 3. Материалы по обоснованию проекта планировки территории. Графическая часть	33
	068-20-ППП-ОМ-1	Схема 1. Схема расположения элементов планировочной структуры М 1:20 000	1
	068-20-ППП-ОМ-2	Схема 2. Схема использования территории в период подготовки проекта планировки территории. Схема границ зон с особыми условиями использования территории, особо охраняемых природных территорий, лесничеств М 1:1000	13
	068-20-ППП-ОМ-3	Схема 3. Схема конструктивных и планировочных решений. Схема границ территорий, подверженных риску возникновения чрезвычайных ситуаций природного и техногенного характера М 1:1000.	13

Проект планировки территории и проект межевания территории, предусматривающий размещение линейного объекта: «Строительство канализационного коллектора по Якутскому тракту до с. Хомутово в Иркутском районном муниципальном образовании» Шифр объекта 068-20

Общество с ограниченной ответственностью  
«Проектно-планировочная мастерская «Мастер-План»»

		Схема организации улично-дорожной сети и движения транспорта. Схема вертикальной планировки территории, инженерной подготовки и инженерной защиты территории. Схема границ территорий объектов культурного наследия	Не выполняются в соответствии с ч. IV, п. 21, 22, 23, Постановления Правительства РФ № 564 от 12 мая 2017 г.
4	068-20-ППП-ОМ-К4	Раздел 4. Материалы по обоснованию проекта территории. Пояснительная записка	237
		<b>Проект межевания территории</b>	
		<b>Основная часть проекта межевания</b>	
5	068-20-ПМ-ОЧП-К1	Раздел 1. Проект межевания территории. Графическая часть	19
	068-20-ПМ-ОЧП-Ч1	Чертеж 1. Чертеж межевания территории М 1:1000	13
6	068-20-ПМ-ОЧП-К2	Раздел 2. Проект межевания территории. Текстовая часть	270
		<b>Материалы по обоснованию проекта межевания территории</b>	
7	068-20-ПМ-ОМ-К3	Раздел 3. Материалы по обоснованию проекта межевания территории. Графическая часть	19
	068-20-ПМ-ОМ-Ч1	Чертеж 1. Материалы по обоснованию проекта межевания территории. Графическая часть М 1:1000	13
8	068-20-ПМ-ОМ-К4	Раздел 4. Материалы по обоснованию проекта межевания территории. Пояснительная записка	16
9		<b>Материалы в электронном виде</b>	
	068-20-ППП-ПМ-Д1	Диск (DVD-R) Материалы проекта – комплект текстовых материалов в формате *.pdf, графических материалов в программном продукте "Панорама. Профессиональная ГИС "Карта 2005"	1

Проект планировки территории и проект межевания территории, предусматривающий размещение линейного объекта: «Строительство канализационного коллектора по Якутскому тракту до с. Хомутово в Иркутском районном муниципальном образовании» Шифр объекта 068-20

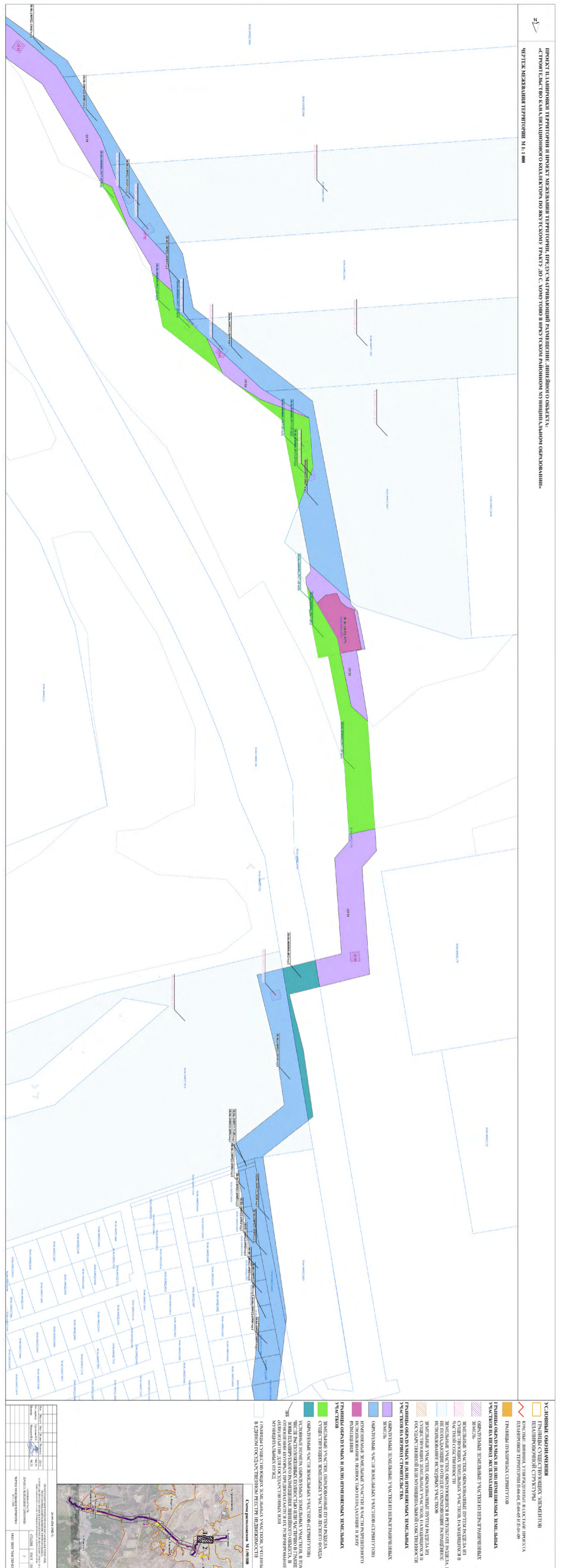
Общество с ограниченной ответственностью  
«Проектно-планировочная мастерская «Мастер-План»»

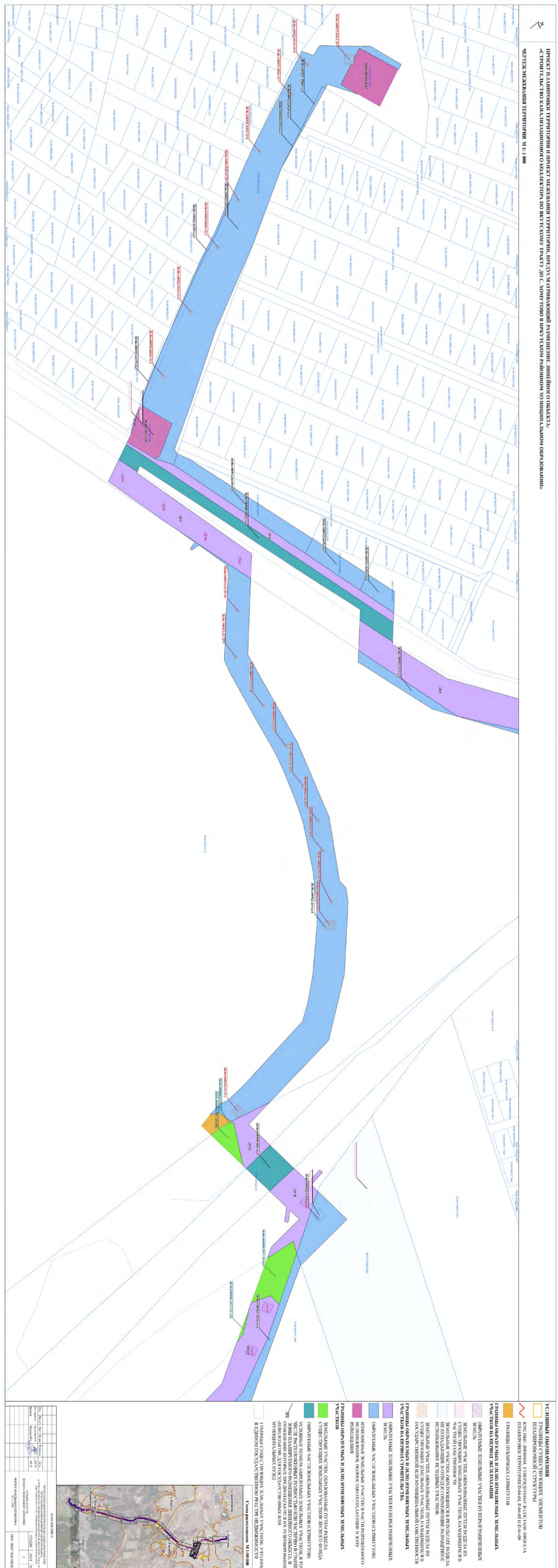
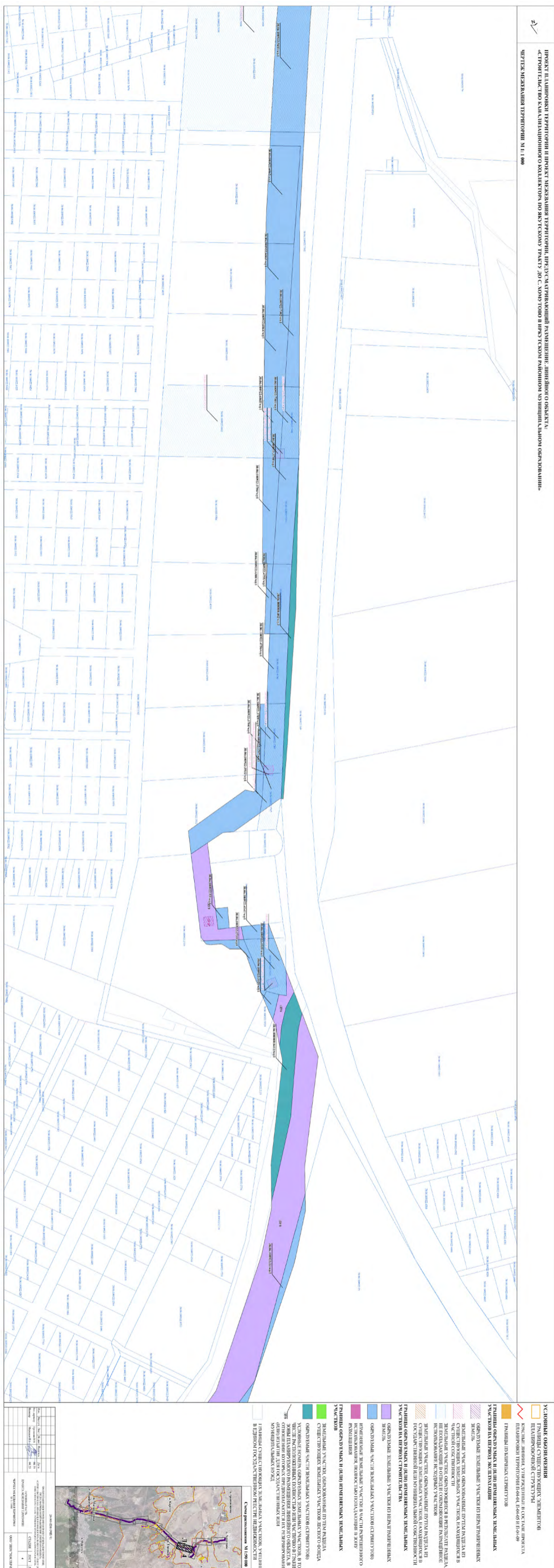
**Состав коллектива**

в разработке проекта планировки территории и проекта межевания территории, предусматривающего размещение линейного объекта: «Строительство канализационного коллектора по Якутскому тракту до с. Хомутово в Иркутском районном муниципальном образовании» принимали участие

Специалисты ООО «ППМ «Мастер-План»»:	
<b>Градостроительная часть</b>	
Заместитель генерального директора	Собенникова О.А.
Управляющий проектом	Маринина И. А.
<b>Сопровождение ГИС (геоинформационные системы)</b>	
Кадастровый инженер	Голымбиевская Е.Ю.
<b>Межевание</b>	
Кадастровый инженер	Голымбиевская Е.Ю.
<b>Водоснабжение, водоотведение</b>	
Ведущий инженер	Маринина И.А.
<b>Транспорт</b>	
Ведущий инженер	Туктаров А.Ю.

Проект планировки территории и проект межевания территории, предусматривающий размещение линейного объекта: «Строительство канализационного коллектора по Якутскому тракту до с. Хомутово в Иркутском районном муниципальном образовании» Шифр объекта 068-20



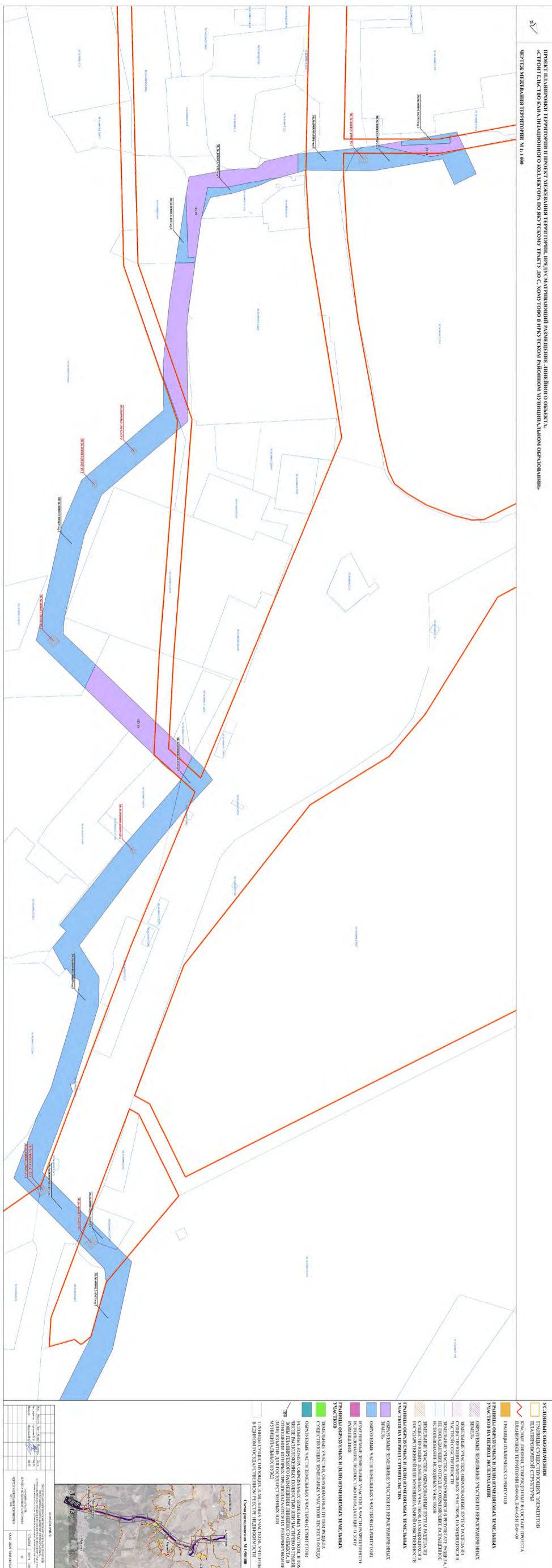













 **Общество с ограниченной ответственностью «Проектно-планировочная мастерская «Мастер-План»**

Регистрационный номер в реестре  
0049-2009-1073808024850-П-52 от 11.12.2009 г.  
Ассоциации саморегулируемой организации  
«Байкальское общество архитекторов и инженеров»

Заказчик – ООО ПИ «Альтаир»

**ПРОЕКТ ПЛАНИРОВКИ ТЕРРИТОРИИ И ПРОЕКТ МЕЖЕВАНИЯ ТЕРРИТОРИИ, ПРЕДУСМАТРИВАЮЩИЙ РАЗМЕЩЕНИЕ ЛИНЕЙНОГО ОБЪЕКТА: «СТРОИТЕЛЬСТВО КАНАЛИЗАЦИОННОГО КОЛЛЕКТОРА ПО ЯКУТСКОМУ ТРАКТУ ДО С. ХОМУТОВО В ИРКУТСКОМ РАЙОННОМ МУНИЦИПАЛЬНОМ ОБРАЗОВАНИИ»**


ДОКУМЕНТАЦИЯ  
ПО ПЛАНИРОВКЕ ТЕРРИТОРИИ

Основная часть проекта межевания

**Раздел 2. Проект межевания территории. Текстовая часть**

069-20-ПМ-ОЧП-К2

2023

 **Общество с ограниченной ответственностью «Проектно-планировочная мастерская «Мастер-План»**

Регистрационный номер в реестре  
0049-2009-1073808024850-П-52 от 11.12.2009 г.  
Ассоциации саморегулируемой организации  
«Байкальское общество архитекторов и инженеров»

Заказчик – ООО ПИ «Альтаир»

**ПРОЕКТ ПЛАНИРОВКИ ТЕРРИТОРИИ И ПРОЕКТ МЕЖЕВАНИЯ ТЕРРИТОРИИ, ПРЕДУСМАТРИВАЮЩИЙ РАЗМЕЩЕНИЕ ЛИНЕЙНОГО ОБЪЕКТА: «СТРОИТЕЛЬСТВО КАНАЛИЗАЦИОННОГО КОЛЛЕКТОРА ПО ЯКУТСКОМУ ТРАКТУ ДО С. ХОМУТОВО В ИРКУТСКОМ РАЙОННОМ МУНИЦИПАЛЬНОМ ОБРАЗОВАНИИ»**

ДОКУМЕНТАЦИЯ  
ПО ПЛАНИРОВКЕ ТЕРРИТОРИИ


Основная часть проекта межевания

**Раздел 2. Проект межевания территории. Текстовая часть**

069-20-ПМ-ОЧП-К2

Генеральный директор  
Протасова М.В.

Управляющий проектом  
Маринина И.А.

  
2023

Общество с ограниченной ответственностью  
«Проектно-планировочная мастерская «Мастер-План»»

Содержание

Обозначение	Наименование	Нумерация
069-20-ПМЛ-ОЧП-К2-СП	Состав проектной документации	4
069-20-ПМЛ-ОЧП-К2-СК	Состав коллектива	6
069-20-ПМЛ-ОЧП-К2-ТМ	<b>I. Межевание территории</b>	7
	1.1 Перечень образуемых земельных участков	7
	1.1.1 Публичный сервитут	46
	1.2 Перечень координат характерных точек образуемых земельных участков	48
	1.3 Сведения о границах территории, применительно к которой осуществляется подготовка проекта межевания	86
	1.4 Вид разрешенного использования образуемых земельных участков	94
	Приложения	95
	Приложение А. Проектная документация лесных участков	96

Проект планировки территории и проект межевания территории, предусматривающий размещение линейного объекта: «Строительство канализационного коллектора по Якутскому тракту до с. Хомутово в Иркутском районном муниципальном образовании»

Общество с ограниченной ответственностью  
«Проектно-планировочная мастерская «Мастер-План»»

Состав проектной документации

Проект планировки территории и проект межевания территории, предусматривающий размещение линейного объекта: «Строительство канализационного коллектора по Якутскому тракту до с. Хомутово в Иркутском районном муниципальном образовании»

Номер тома	Обозначение	Наименование	Количество страниц/Листов/Примечание
		<b>Проект планировки территории</b>	
		<b>Основная часть проекта планировки</b>	
1	068-20-ППЛ-ОЧП-К1	Раздел 1. Проект планировки территории. Графическая часть	19
	068-20-ППЛ-ОЧП-Ч1	Чертеж 1. Чертеж красных линий. Чертеж границ зон планируемого размещения линейного объекта М 1:1000	13
		Чертеж границ зон планируемого размещения линейных объектов, подлежащих реконструкции в связи с изменением их местоположения	Не выполняются в соответствии с ч. III, п. 11, Постановления Правительства РФ № 564 от 12 мая 2017 г.
2	068-20-ППЛ-ОЧП-К2	Раздел 2. Положение о размещении линейных объектов	40
		<b>Материалы по обоснованию проекта планировки территории</b>	
3	068-20-ППЛ-ОМ-К3	Раздел 3. Материалы по обоснованию проекта планировки территории. Графическая часть	33
	068-20-ППЛ-ОМ-1	Схема 1. Схема расположения элементов планировочной структуры М 1:20 000	1
	068-20-ППЛ-ОМ-2	Схема 2. Схема использования территории в период подготовки проекта планировки территории. Схема границ зон с особыми условиями использования территории, особо охраняемых природных территорий, лесничеств М 1:1000	13
	068-20-ППЛ-ОМ-3	Схема 3. Схема конструктивных и планировочных решений. Схема границ территорий, подверженных риску возникновения чрезвычайных ситуаций природного и техногенного характера М 1:1000.	13
		Схема организации улично-дорожной сети и движения транспорта. Схема вертикальной планировки территории, инженерной подготовки и инженерной защиты территории. Схема границ территорий объектов культурного	Не выполняются в соответствии с ч. IV, п. 21, 22, 23, Постановления Правительства

Проект планировки территории и проект межевания территории, предусматривающий размещение линейного объекта: «Строительство канализационного коллектора по Якутскому тракту до с. Хомутово в Иркутском районном муниципальном образовании»

Общество с ограниченной ответственностью  
«Проектно-планировочная мастерская «Мастер-План»»

		наследия	РФ № 564 от 12 мая 2017 г.
4	068-20-ППЛ-ОМ-К4	Раздел 4. Материалы по обоснованию проекта территории. Пояснительная записка	237
		<b>Проект межевания территории</b>	
		<b>Основная часть проекта межевания</b>	
5	068-20-ПМ-ОЧП-К1	Раздел 1. Проект межевания территории. Графическая часть	19
	068-20-ПМ-ОЧП-Ч1	Чертеж 1. Чертеж межевания территории М 1:1000	13
6	068-20-ПМ-ОЧП-К2	Раздел 2. Проект межевания территории. Текстовая часть	270
		<b>Материалы по обоснованию проекта межевания территории</b>	
7	068-20-ПМ-ОМ-К3	Раздел 3. Материалы по обоснованию проекта межевания территории. Графическая часть	19
	068-20-ПМ-ОМ-Ч1	Чертеж 1. Материалы по обоснованию проекта межевания территории. Графическая часть М 1:1000	13
8	068-20-ПМ-ОМ-К4	Раздел 4. Материалы по обоснованию проекта межевания территории. Пояснительная записка	16
9		<b>Материалы в электронном виде</b>	
	068-20-ППЛ-ПМ-Д1	Диск (DVD-R) Материалы проекта – комплект текстовых материалов в формате *.pdf, графических материалов в программном продукте "Панорама. Профессиональная ГИС "Карта 2005"	1

Проект планировки территории и проект межевания территории, предусматривающий размещение линейного объекта: «Строительство канализационного коллектора по Якутскому тракту до с. Хомутово в Иркутском районном муниципальном образовании»

Общество с ограниченной ответственностью  
«Проектно-планировочная мастерская «Мастер-План»»

Состав коллектива

в разработке проекта планировки территории и проекта межевания территории, предусматривающего размещение линейного объекта: «Строительство канализационного коллектора по Якутскому тракту до с. Хомутово в Иркутском районном муниципальном образовании» принимают участие

Специалисты ООО «ППМ «Мастер-План»»:	
<b>Градостроительная часть</b>	
Заместитель генерального директора	Собенникова О.А.
Управляющий проектом	Марьяшина И. А.
<b>Сопровождение ГИС (геоинформационные системы)</b>	
Кадастровый инженер	Гопшмбневская Е.Ю.
<b>Межевание</b>	
Кадастровый инженер	Гопшмбневская Е.Ю.
<b>Водоснабжение, водоотведение</b>	
Ведущий инженер	Марьяшина И.А.
<b>Транспорт</b>	
Ведущий инженер	Туктаров А.Ю.

Проект планировки территории и проект межевания территории, предусматривающий размещение линейного объекта: «Строительство канализационного коллектора по Якутскому тракту до с. Хомутово в Иркутском районном муниципальном образовании»

Общество с ограниченной ответственностью  
«Проектно-планировочная мастерская «Мастер-Планик»

**1. Межевание территории**

Подготовка проекта межевания территории, предусматривающего размещение одного или нескольких линейных объектов, осуществляется по внешним границам земельных участков, подлежащих образованию, изменению в связи со строительством и (или) реконструкцией этих линейных объектов.

Проект межевания разработан с учетом кадастровых планов территории и выписок из Единого государственного реестра недвижимости об основных характеристиках и зарегистрированных правах на объект недвижимости, предоставленных филиалом федерального государственного бюджетного учреждения «Федеральная кадастровая палата Федеральной службы государственной регистрации, кадастра и картографии» по Иркутской области.

**1.1 Перечень образуемых земельных участков**

Сведения об образуемых и изменяемых земельных участках с указанием сведений о правообладателях, видах права и видах использования земельных участков, за счет которых осуществлено преобразование, представлены в таблицах 1.1, 1.2, 1.3, 1.4, 1.5, 1.6, 1.7.

Таблица 1.1

**Перечень и сведения о земельных участках, образуемых из неразграниченных земель на период эксплуатации**

Условные номера образуемых земельных участков	Номера характерных точек образуемого земельного участка	Кадастровые номера земельных участков, из которых образуются земельные участки	Площадь образуемых земельных участков, кв.м	Способ образования земельных участков	Сведения об отнесении (неотнесении) образуемых земельных участков к территории общего пользования	Категория земель
1	2	3	4	5	6	7
:ЗУ40	1-4	-	31	Образование из неразграниченных земель	-	земли населенных пунктов
:ЗУ41	1-4	-	100	Образование из неразграниченных земель	-	земли населенных пунктов
:ЗУ42	1-4	-	100	Образование из неразграниченных земель	-	земли населенных пунктов
:ЗУ43	1-4	-	9	Образование из неразграниченных земель	-	земли населенных пунктов
:ЗУ44	1-4	-	9	Образование из неразграниченных земель	-	земли населенных пунктов
:ЗУ45	1-4	-	9	Образование из неразграниченных земель	-	земли населенных пунктов

Проект планировки территории и проект межевания территории, предусматривающий размещение линейного объекта: «Строительная линейная зона Южного микрорайона по Иркутскому тракту заес. Кадрового и Иркутского районов муниципального образования (образованию)»

Шифр объекта 069-20

Общество с ограниченной ответственностью  
«Проектно-планировочная мастерская «Мастер-Планик»

Условные номера образуемых земельных участков	Номера характерных точек образуемого земельного участка	Кадастровые номера земельных участков, из которых образуются земельные участки	Площадь образуемых земельных участков, кв.м	Способ образования земельных участков	Сведения об отнесении (неотнесении) образуемых земельных участков к территории общего пользования	Категория земель
1	2	3	4	5	6	7
:ЗУ57	1-4	-	100	Образование из неразграниченных земель	-	земли сельскохозяйственного назначения
:ЗУ58	1-6	-	99	Образование из неразграниченных земель	-	земли сельскохозяйственного назначения
:ЗУ59	1-5	-	86	Образование из неразграниченных земель	-	земли сельскохозяйственного назначения
:ЗУ61	1-7	-	1840	Образование из неразграниченных земель	-	земли сельскохозяйственного назначения
:ЗУ62	1-5	-	126	Образование из неразграниченных земель	-	земли населенных пунктов
:ЗУ63	1-8	-	41	Образование из неразграниченных земель	-	земли сельскохозяйственного назначения
:ЗУ64	1-4	-	38	Образование из неразграниченных земель	-	земли сельскохозяйственного назначения

Проект планировки территории и проект межевания территории, предусматривающий размещение линейного объекта: «Строительная линейная зона Южного микрорайона по Иркутскому тракту заес. Кадрового и Иркутского районов муниципального образования (образованию)»

Шифр объекта 069-20

Общество с ограниченной ответственностью  
«Проектно-планировочная мастерская «Мастер-Планик»

Условные номера образуемых земельных участков	Номера характерных точек образуемого земельного участка	Кадастровые номера земельных участков, из которых образуются земельные участки	Площадь образуемых земельных участков, кв.м	Способ образования земельных участков	Сведения об отнесении (неотнесении) образуемых земельных участков к территории общего пользования	Категория земель
1	2	3	4	5	6	7
:ЗУ46	1-4	-	9	Образование из неразграниченных земель	-	земли населенных пунктов
:ЗУ47	1-4	-	100	Образование из неразграниченных земель	-	земли населенных пунктов
:ЗУ48	1-4	-	100	Образование из неразграниченных земель	-	земли населенных пунктов
:ЗУ49	1-5	-	47	Образование из неразграниченных земель	-	земли сельскохозяйственного назначения
:ЗУ50	1-4	-	100	Образование из неразграниченных земель	-	земли сельскохозяйственного назначения
:ЗУ51	1-4	-	45	Образование из неразграниченных земель	-	земли сельскохозяйственного назначения
:ЗУ52	1-3	-	2	Образование из неразграниченных земель	-	земли сельскохозяйственного назначения
:ЗУ53	1-4	-	100	Образование из неразграниченных земель	-	земли сельскохозяйственного назначения
:ЗУ54	1-4	-	100	Образование из неразграниченных земель	-	земли сельскохозяйственного назначения
:ЗУ55	1-4	-	100	Образование из неразграниченных земель	-	земли сельскохозяйственного назначения
:ЗУ56	1-4	-	61	Образование из неразграниченных земель	-	земли сельскохозяйственного назначения

Проект планировки территории и проект межевания территории, предусматривающий размещение линейного объекта: «Строительная линейная зона Южного микрорайона по Иркутскому тракту заес. Кадрового и Иркутского районов муниципального образования (образованию)»

Шифр объекта 069-20

Общество с ограниченной ответственностью  
«Проектно-планировочная мастерская «Мастер-Планик»

Таблица 1.2

**Перечень и сведения о земельных участках, образуемых путем раздела из существующих земельных участков, находящихся в частной собственности, на период эксплуатации**

Условные номера образуемых частей земельных участков	Номера характерных точек образуемого земельного участка	Площадь образуемых частей земельных участков, кв.м	Сведения об отнесении (неотнесении) образуемых земельных участков к территории общего пользования	Способ образования	Категория земель	Кадастровые номера земельных участков, из которых образуются земельные участки
1	2	3	4	5	6	7
38:06:100922:336:ЗУ1	1-4	100	-	раздел	Земли населенных пунктов	38:06:100922:336
38:06:100922:336:ЗУ2*	1-11	13503	-	раздел	Земли населенных пунктов	38:06:100922:336
38:06:100922:374:ЗУ1	1-6	69	-	раздел	Земли населенных пунктов	38:06:100922:374
38:06:100922:374:ЗУ2*	1-16	5332	-	раздел	Земли населенных пунктов	38:06:100922:374
38:06:100922:1866:ЗУ1	1-6	85	-	раздел	Земли населенных пунктов	38:06:100922:1866
38:06:100922:1866:ЗУ2*	1-14	14395	-	раздел	Земли населенных пунктов	38:06:100922:1866
38:06:100922:773:ЗУ1	1-6	15	-	раздел	Земли населенных пунктов	38:06:100922:773
38:06:100922:773:ЗУ2*	1-11	8285	-	раздел	Земли населенных пунктов	38:06:100922:773
38:06:100922:2613:ЗУ1	1-4	100	-	раздел	Земли населенных пунктов	38:06:100922:2613
38:06:100922:2613:ЗУ2*	1-9 1-4	12581	-	раздел	Земли населенных пунктов	38:06:100922:2613
38:06:100922:1054:ЗУ1	1-6	55	-	раздел	Земли сельскохозяйственного назначения	38:06:100922:1054
38:06:100922:1054:ЗУ2	1-6	20	-	раздел	Земли сельскохозяйственного назначения	38:06:100922:1054
38:06:100922:1054:ЗУ3*	1-16	81225	-	раздел	Земли	38:06:100922:

Проект планировки территории и проект межевания территории, предусматривающий размещение линейного объекта: «Строительная линейная зона Южного микрорайона по Иркутскому тракту заес. Кадрового и Иркутского районов муниципального образования (образованию)»

Шифр объекта 069-20

Общество с ограниченной ответственностью  
«Проектно-планировочная мастерская «Мастер-Плани»»

Условные номера образуемых частей земельных участков	Номера характерных точек образуемого земельного участка	Площадь образуемых частей земельных участков, кв.м	Сведения об отнесении (неотнесении) образуемых земельных участков к территории общего пользования	Способ образования	Категория земель	Кадастровые номера земельных участков, из которых образуются земельные участки
1	2	3	4	5	6	7
					земли населенных пунктов	1054
38:06:100922:1043:3У1	1-5	98	-	раздел	земли населенных пунктов	38:06:100922:1043
38:06:100922:1043:3У2	1-4	100	-	раздел	земли населенных пунктов	38:06:100922:1043
38:06:100922:1043:3У3*	1-13 1-4	85103	-	раздел	земли населенных пунктов	38:06:100922:1043
38:06:100922:1045:3У1	1-4	100	-	раздел	земли населенных пунктов	38:06:100922:1045
38:06:100922:1045:3У2*	1-8 1-4	85200	-	раздел	земли населенных пунктов	38:06:100922:1045
38:06:100922:3535:3У1	1-4	100	-	раздел	земли населенных пунктов	38:06:100922:3535
38:06:100922:3535:3У2*	1-5 1-4	1840	-	раздел	земли населенных пунктов	38:06:100922:3535
38:06:100922:3707:3У1	1-4	14	-	раздел	земли населенных пунктов	38:06:100922:3707
38:06:100922:3707:3У2*	1-11	1206	-	раздел	земли населенных пунктов	38:06:100922:3707
38:06:100922:7301:3У1	1-4	45	-	раздел	земли населенных пунктов	38:06:100922:7301
38:06:100922:7301:3У2*	1-8	1493	-	раздел	земли населенных пунктов	38:06:100922:7301
38:06:100922:6865:3У1	1-5	54	-	раздел	земли населенных пунктов	38:06:100922:6865

Проект планировки территории и проект межевания территории, осуществляемый размещением линейного объекта «Строительная площадка» в границах территории по адресу: г. Ангарск, ул. Пролетарская, 11 (ИФР области 109-20) 11

Общество с ограниченной ответственностью  
«Проектно-планировочная мастерская «Мастер-Плани»»

Условные номера образуемых частей земельных участков	Номера характерных точек образуемого земельного участка	Площадь образуемых частей земельных участков, кв.м	Сведения об отнесении (неотнесении) образуемых земельных участков к территории общего пользования	Способ образования	Категория земель	Кадастровые номера земельных участков, из которых образуются земельные участки
1	2	3	4	5	6	7
					назначения	
38:06:100922:5459:3У2*	1-12	6461	-	раздел	земли населенных пунктов	38:06:100922:5459
38:06:100922:312:3У3*	1-9 1-4 1-4	31803	-	раздел	земли населенных пунктов	38:06:100922:312
38:06:100922:312:3У1	1-4	100	-	раздел	земли населенных пунктов	38:06:100922:312
38:06:100922:312:3У2	1-4	100	-	раздел	земли населенных пунктов	38:06:100922:312
38:06:100922:324:3У1	1-3	14	-	раздел	земли населенных пунктов	38:06:100922:324
38:06:100922:324:3У2*	1-25	11600	-	раздел	земли населенных пунктов	38:06:100922:324
38:36:000012:5986:3У1*	1-4	5209	-	раздел	земли населенных пунктов	38:36:000012:5986
38:36:000012:5986:3У2	1-27	1784	-	раздел	земли населенных пунктов	38:36:000012:5986
38:36:000012:5986:3У3*	1-34 1-4 1-4	1071	-	раздел	земли населенных пунктов	38:36:000012:5986
38:36:000012:5986:3У4	1-4	9	-	раздел	земли населенных пунктов	38:36:000012:5986
38:36:000012:5986:3У5	1-4	9	-	раздел	земли населенных пунктов	38:36:000012:5986
38:06:100922:3709:3У1	1-7	1417	-	раздел	земли населенных пунктов	38:06:100922:3709

Проект планировки территории и проект межевания территории, осуществляемый размещением линейного объекта «Строительная площадка» в границах территории по адресу: г. Ангарск, ул. Пролетарская, 11 (ИФР области 109-20) 11

Общество с ограниченной ответственностью  
«Проектно-планировочная мастерская «Мастер-Плани»»

Условные номера образуемых частей земельных участков	Номера характерных точек образуемого земельного участка	Площадь образуемых частей земельных участков, кв.м	Сведения об отнесении (неотнесении) образуемых земельных участков к территории общего пользования	Способ образования	Категория земель	Кадастровые номера земельных участков, из которых образуются земельные участки
1	2	3	4	5	6	7
					пунктов	
38:06:100922:6865:3У2*	1-7	9946	-	раздел	земли населенных пунктов	38:06:100922:6865
38:06:100922:3298:3У1	1-4	100	-	раздел	земли промышленности, энергетики, транспорта, связи, радиовещания, телевидения, информатики, земли для обеспечения космической деятельности	38:06:100922:3298
38:06:100922:3298:3У2*	1-19 1-4	17585	-	раздел	земли промышленности, энергетики, транспорта, связи, радиовещания, телевидения, информатики, земли для обеспечения	38:06:100922:3298
38:06:100922:5603:3У1	1-4	100	-	раздел	земли населенных пунктов	38:06:100922:5603
38:06:100922:5603:3У2*	1-10 1-4 1-4 1-6 1-4 1-4 1-4 1-4	47584	-	раздел	земли населенных пунктов	38:06:100922:5603
38:06:100922:5459:3У1	1-5	39	-	раздел	земли населенных пунктов	38:06:100922:5459

Проект планировки территории и проект межевания территории, осуществляемый размещением линейного объекта «Строительная площадка» в границах территории по адресу: г. Ангарск, ул. Пролетарская, 11 (ИФР области 109-20) 11

Общество с ограниченной ответственностью  
«Проектно-планировочная мастерская «Мастер-Плани»»

Условные номера образуемых частей земельных участков	Номера характерных точек образуемого земельного участка	Площадь образуемых частей земельных участков, кв.м	Сведения об отнесении (неотнесении) образуемых земельных участков к территории общего пользования	Способ образования	Категория земель	Кадастровые номера земельных участков, из которых образуются земельные участки
1	2	3	4	5	6	7
38:06:100922:3709:3У2	1-4	87	-	раздел	земли населенных пунктов	38:06:100922:3709
38:06:100301:90:3У1	1-4	9	-	раздел	земли населенных пунктов	38:06:100301:90
38:06:100301:90:3У2*	1-7 1-4	1591	-	раздел	земли населенных пунктов	38:06:100301:90
38:06:100922:1047:3У1	1-13	42710	-	раздел	земли населенных пунктов	38:06:100922:1047
38:06:100922:1047:3У2	1-4	50	-	раздел	земли населенных пунктов	38:06:100922:1047
38:06:100922:2019:3У1	1-4	100	-	раздел	земли населенных пунктов	38:06:100922:2019
38:06:100922:2019:3У2*	1-13 1-4	89083	-	раздел	земли населенных пунктов	38:06:100922:2019
38:06:100301:90:3У2	1-4	9	-	раздел	земли населенных пунктов	38:06:100301:90
38:06:100301:90:3У1*	1-7 1-4	1591	-	раздел	земли населенных пунктов	38:06:100301:90

\*земельные участки, образующиеся в результате раздела, но не попадающие в отвод и сохраняющие разграниченное использование исходных участков.

Проект планировки территории и проект межевания территории, осуществляемый размещением линейного объекта «Строительная площадка» в границах территории по адресу: г. Ангарск, ул. Пролетарская, 11 (ИФР области 109-20) 11



Общество с ограниченной ответственностью  
«Проектно-планировочная мастерская «Мастер-План»

Условные номера образуемых земельных участков	Номера характеристик точек образуемого земельного участка	Площадь земельных участков, кв.м	Сведения об отнесении (неотнесении) образуемых земельных участков к территории общего пользования	Способ образования	Категория земель	Кадастровые номера земельных участков, из которых образуются земельные участки
1	2	3	4	5	6	7
38:06:000000:5604:3У 1(1)	1-75	188537.2 2		исходного земельного участка	фонда	
	1-4					
	1-4					
	1-4					
	1-4					
	1-4					
	1-4					
	1-4					
	1-4					
	1-4					
	1-4					
	1-4					
	1-4					
	1-4					
	1-4					
	1-4					
	38:06:000000:5604:3У 1(2)					
38:06:000000:5604:3У 2	1-4	752				
38:06:000000:5604:3У 2(1)	1-4	100.00				
38:06:000000:5604:3У 2(2)	1-4	99.98				
38:06:000000:5604:3У 2(3)	1-4	99.99				
38:06:000000:5604:3У	1-4	100.03				

Проект планировки территории и проект межевания территории, предусматривающий размещение линейного объекта «Строительная канализационная линия» по адресу: «ул. Ходякова и Иркутская» районного муниципального образования. Шифр объекта 109-20 19

Общество с ограниченной ответственностью  
«Проектно-планировочная мастерская «Мастер-План»

Условные номера образуемых земельных участков	Номера характеристик точек образуемого земельного участка	Площадь земельных участков, кв.м	Сведения об отнесении (неотнесении) образуемых земельных участков к территории общего пользования	Способ образования	Категория земель	Кадастровые номера земельных участков, из которых образуются земельные участки
1	2	3	4	5	6	7
2(26)				Раздел с сохранением исходного земельного участка	Земли лесного фонда	38:06:000000:4181:3 81
38:06:000000:5604:3У 2(27)	1-4	8.99				
38:06:000000:5604:3У 2(28)	1-4	8.99				
38:06:000000:5604:3У 2(29)	1-4	8.99				
38:06:000000:5604:3У 2(30)	1-4	8.98				
38:06:000000:5604:3У 2(31)	1-4	9.00				
38:06:000000:5604:3У 2(32)	1-4	8.99				
38:06:000000:5604:3У 2(33)	1-4	8.98				
38:06:000000:4181:3 У1		24223				
38:06:000000:4181:3У 1(1)	1-10	8742.61				
38:06:000000:4181:3У 1(2)	1-16	8542.22				
38:06:000000:4181:3У 1(3)	1-13 1-4 1-4	6938.30				
38:06:000000:4181:3 У2	1-16	1987	-			
38:06:000000:4181:3 У3		200				
38:06:000000:4181:3У 3(1)	1-4	100.00				
38:06:000000:4181:3У 3(2)	1-4	99.88				
38:06:000000:3917:3 У1		21344		Раздел с сохранением исходного земельного участка	Земли лесного фонда	38:06:000000:3917:3 17
38:06:000000:3917:3У 1(1)	1-9	4496.39				
38:06:000000:3917:3У 1(2)	1-10 1-4	2149.28				
38:06:000000:3917:3У 1(3)	1-11	1893.87				
38:06:000000:3917:3У	1-3	231.54				

Проект планировки территории и проект межевания территории, предусматривающий размещение линейного объекта «Строительная канализационная линия» по адресу: «ул. Ходякова и Иркутская» районного муниципального образования. Шифр объекта 109-20 21

Общество с ограниченной ответственностью  
«Проектно-планировочная мастерская «Мастер-План»

Условные номера образуемых земельных участков	Номера характеристик точек образуемого земельного участка	Площадь земельных участков, кв.м	Сведения об отнесении (неотнесении) образуемых земельных участков к территории общего пользования	Способ образования	Категория земель	Кадастровые номера земельных участков, из которых образуются земельные участки
1	2	3	4	5	6	7
2(4)				Раздел с сохранением исходного земельного участка	Земли лесного фонда	38:06:000000:6709:3 09
38:06:000000:5604:3У 2(5)	1-4	100.06				
38:06:000000:5604:3У 2(6)	1-4	8.99				
38:06:000000:5604:3У 2(7)	1-4	9.00				
38:06:000000:5604:3У 2(8)	1-4	9.03				
38:06:000000:5604:3У 2(9)	1-4	9.00				
38:06:000000:5604:3У 2(10)	1-4	9.00				
38:06:000000:5604:3У 2(11)	1-4	8.99				
38:06:000000:5604:3У 2(12)	1-4	9.00				
38:06:000000:5604:3У 2(13)	1-4	9.02				
38:06:000000:5604:3У 2(14)	1-4	8.99				
38:06:000000:5604:3У 2(15)	1-4	8.99				
38:06:000000:5604:3У 2(16)	1-4	9.02				
38:06:000000:5604:3У 2(17)	1-4	8.99				
38:06:000000:5604:3У 2(18)	1-4	9.00				
38:06:000000:5604:3У 2(19)	1-4	9.02				
38:06:000000:5604:3У 2(20)	1-4	8.99				
38:06:000000:5604:3У 2(21)	1-4	8.99				
38:06:000000:5604:3У 2(22)	1-4	8.99				
38:06:000000:5604:3У 2(23)	1-4	8.99				
38:06:000000:5604:3У 2(24)	1-4	9.00				
38:06:000000:5604:3У 2(25)	1-4	9.00				
38:06:000000:5604:3У	1-4	8.99				

Проект планировки территории и проект межевания территории, предусматривающий размещение линейного объекта «Строительная канализационная линия» по адресу: «ул. Ходякова и Иркутская» районного муниципального образования. Шифр объекта 109-20 20

Общество с ограниченной ответственностью  
«Проектно-планировочная мастерская «Мастер-План»

Условные номера образуемых земельных участков	Номера характеристик точек образуемого земельного участка	Площадь земельных участков, кв.м	Сведения об отнесении (неотнесении) образуемых земельных участков к территории общего пользования	Способ образования	Категория земель	Кадастровые номера земельных участков, из которых образуются земельные участки
1	2	3	4	5	6	7
1(4)				Раздел с сохранением исходного земельного участка	Земли лесного фонда	38:06:000000:6709:3 09
38:06:000000:3917:3У 1(5)	1-3	69.35				
38:06:000000:3917:3У 1(6)	1-6	1625.94				
38:06:000000:3917:3У 1(7)	1-7	10118.36				
38:06:000000:3917:3У 1(8)	1-4	662.53				
38:06:000000:3917:3У 1(9)	1-3	96.59				
38:06:000000:3917:3 У2	1-7	1075	-			
38:06:000000:3917:3 У3		230				
38:06:000000:3917:3У 3(1)	1-4	50.77				
38:06:000000:3917:3У 3(2)	1-4	100.00				
38:06:000000:3917:3У 3(3)	1-4	79.44				
38:06:000000:6709:3 У1	1-4	16	-	Раздел с сохранением исходного земельного участка	Земли лесного фонда	38:06:000000:6709:3 09
38:06:000000:6709:3 У2		5852				
38:06:000000:6709:3У 2(1)	1-	5591.2				
38:06:000000:6709:3У 2(2)	1-14	260.67				

Целевое назначение лесов, вид (виды) разрешенного использования лесного участка, количественные и качественные характеристики лесного участка, сведения о нахождении лесного участка в границах особо защитных участков лесов представлены в проектной документации лесных участков (приложение А).

Проект планировки территории и проект межевания территории, предусматривающий размещение линейного объекта «Строительная канализационная линия» по адресу: «ул. Ходякова и Иркутская» районного муниципального образования. Шифр объекта 109-20 22

Общество с ограниченной ответственностью  
«Проектно-планировочная мастерская «Мастер-Планик»

Таблица 1.4

**Перечень и сведения о земельных участках, образуемых из незагражденных земель под временный отвод на период строительства**

Условные номера образуемых земельных участков	Номера характерных точек образуемого земельного участка	Кадастровые номера земельных участков, из которых образуются земельные участки	Площадь образуемых земельных участков, кв.м	Способ образования земельных участков	Сведения об отнесении (неотнесении) образуемых земельных участков к территории и общему пользованию	Категория земель
1	2	3	4	5	6	7
:3У1	1-8	-	4172	Образование из незагражденных земель	-	земли населенных пунктов
:3У2	1-6	-	677	Образование из незагражденных земель	-	земли населенных пунктов
:3У3	1-1	-	690	Образование из незагражденных земель	-	земли населенных пунктов
:3У4	1-12	-	2877	Образование из незагражденных земель	-	земли населенных пунктов
:3У5	1-7	-	4434	Образование из незагражденных земель	-	земли населенных пунктов
:3У6	1-10	-	559	Образование из незагражденных земель	-	земли населенных пунктов
:3У7	1-7	-	2801	Образование из незагражденных земель	-	земли населенных пунктов
:3У8	1-19	-	14229	Образование из незагражденных земель	-	земли населенных пунктов
:3У9	1-10	-	2227	Образование из незагражденных земель	-	земли населенных пунктов
:3У10	1-8	-	24214	Образование из незагражденных земель	-	земли населенных пунктов
:3У11	1-3	-	144	Образование из незагражденных земель	-	земли населенных пунктов
:3У12	1-14	-	550	Образование из незагражденных земель	-	земли населенных пунктов

Проект планировки территории и проект межевания территории, утвержденный решением: д/зайского объ.к. «Строительное управление» (Исполнитель: И.И.Иванов, Трутовский, Холмогорова и Прокунин) (Исполнитель: И.И.Иванов) (Исполнитель: И.И.Иванов)

Общество с ограниченной ответственностью  
«Проектно-планировочная мастерская «Мастер-Планик»

Условные номера образуемых земельных участков	Номера характерных точек образуемого земельного участка	Кадастровые номера земельных участков, из которых образуются земельные участки	Площадь образуемых земельных участков, кв.м	Способ образования земельных участков	Сведения об отнесении (неотнесении) образуемых земельных участков к территории и общему пользованию	Категория земель
1	2	3	4	5	6	7
				земель		Истинного назначения
:3У25	1-8	-	2289	Образование из незагражденных земель	-	земли сельскохозяйственного назначения
:3У26	1-6	-	3747	Образование из незагражденных земель	-	земли сельскохозяйственного назначения
:3У27	1-7	-	182	Образование из незагражденных земель	-	земли сельскохозяйственного назначения
:3У28	1-13	-	23463	Образование из незагражденных земель	-	земли сельскохозяйственного назначения
:3У29	1-22	-	7265	Образование из незагражденных земель	-	земли сельскохозяйственного назначения
:3У30	1-16	-	2322	Образование из незагражденных земель	-	земли сельскохозяйственного назначения
:3У31	1-9	-	863	Образование из незагражденных земель	-	земли сельскохозяйственного назначения
:3У32	1-8	-	454	Образование из незагражденных земель	-	земли населенных пунктов
:3У33	1-5	-	62	Образование из незагражденных земель	-	земли населенных пунктов
:3У34	1-7	-	1247	Образование из незагражденных земель	-	земли сельскохозяйственного назначения
:3У35	1-9	-	3210	Образование из	-	земли

Проект планировки территории и проект межевания территории, утвержденный решением: д/зайского объ.к. «Строительное управление» (Исполнитель: И.И.Иванов, Трутовский, Холмогорова и Прокунин) (Исполнитель: И.И.Иванов) (Исполнитель: И.И.Иванов)

Общество с ограниченной ответственностью  
«Проектно-планировочная мастерская «Мастер-Планик»

Условные номера образуемых земельных участков	Номера характерных точек образуемого земельного участка	Кадастровые номера земельных участков, из которых образуются земельные участки	Площадь образуемых земельных участков, кв.м	Способ образования земельных участков	Сведения об отнесении (неотнесении) образуемых земельных участков к территории и общему пользованию	Категория земель
1	2	3	4	5	6	7
				земель		пунктов
:3У13	1-6	-	36	Образование из незагражденных земель	-	земли населенных пунктов
:3У14	1-12	-	887	Образование из незагражденных земель	-	земли населенных пунктов
:3У15	1-5	-	6837	Образование из незагражденных земель	-	земли населенных пунктов
:3У16	1-9	-	3808	Образование из незагражденных земель	-	земли населенных пунктов
:3У17	1-6	-	792	Образование из незагражденных земель	-	земли населенных пунктов
:3У18	1-9	-	700	Образование из незагражденных земель	-	земли населенных пунктов
:3У19	1-10	-	5467	Образование из незагражденных земель	-	земли сельскохозяйственного назначения
:3У20	1-22	-	2087	Образование из незагражденных земель	-	земли сельскохозяйственного назначения
:3У21	1-7	-	1280	Образование из незагражденных земель	-	земли сельскохозяйственного назначения
:3У22	1-30	-	6662	Образование из незагражденных земель	-	земли сельскохозяйственного назначения
:3У23	1-5	-	532	Образование из незагражденных земель	-	земли сельскохозяйственного назначения
:3У24	1-13	-	7157	Образование из незагражденных земель	-	земли сельскохозяйственного назначения

Проект планировки территории и проект межевания территории, утвержденный решением: д/зайского объ.к. «Строительное управление» (Исполнитель: И.И.Иванов, Трутовский, Холмогорова и Прокунин) (Исполнитель: И.И.Иванов) (Исполнитель: И.И.Иванов)

Общество с ограниченной ответственностью  
«Проектно-планировочная мастерская «Мастер-Планик»

Условные номера образуемых земельных участков	Номера характерных точек образуемого земельного участка	Кадастровые номера земельных участков, из которых образуются земельные участки	Площадь образуемых земельных участков, кв.м	Способ образования земельных участков	Сведения об отнесении (неотнесении) образуемых земельных участков к территории и общему пользованию	Категория земель
1	2	3	4	5	6	7
				незагражденных земель		сельскохозяйственного назначения
:3У36	1-3	-	23	Образование из незагражденных земель	-	земли населенных пунктов

Таблица 1.5

**Перечень и сведения об образуемых частях земельных участков (сервитутах) устанавливаемых на период строительства**

Условные номера образуемых частей земельных участков	Номера характерных точек образуемого земельного участка	Площадь образуемых частей земельных участков, кв.м	Сведения об отнесении (неотнесении) образуемых земельных участков к территории общего пользования	Адреса или описание местоположения образуемого участка	Категория земель	Кадастровые номера земельных участков, из которых образуются части земельных участков
1	2	3	4	5	6	7
38:06:100922:5231/чпу1	1-8	332	-	Иркутская область, Иркутский район, с. Хомутово	Земли населенных пунктов	38:06:100922:5231
38:06:100922:5231/чпу2	1-4	232	-	Иркутская область, Иркутский район, с. Хомутово	Земли населенных пунктов	38:06:100922:5231
38:06:100922:5231/чпу3	1-5	238	-	Иркутская область, Иркутский район, с. Хомутово	Земли населенных пунктов	38:06:100922:5231
38:06:100922:23/чпу1	1-46	18810	-	Иркутская область,	Земли сельскохозяйственного назначения	38:06:100922:23

Проект планировки территории и проект межевания территории, утвержденный решением: д/зайского объ.к. «Строительное управление» (Исполнитель: И.И.Иванов, Трутовский, Холмогорова и Прокунин) (Исполнитель: И.И.Иванов) (Исполнитель: И.И.Иванов)

Общество с ограниченной ответственностью  
«Проектно-планировочная мастерская «Мастер-Плани»

Условные номера образуемых частей земельных участков	Номера характерных точек образуемого земельного участка	Площадь образуемых частей земельных участков, кв.м	Сведения об отнесении (неотнесении) образуемых земельных участков к территории общего пользования	Адреса или описание местоположения обременяемого участка	Категория земель	Кадастровые номера земельных участков, из которых образуются части земельных участков
1	2	3	4	5	6	7
				Иркутский район, юго-западнее окраины д. Куда, с правой стороны Квэутского тракта	земли населенных пунктов	
38:06:100922:23/чпу2	1-7	2020	-	Иркутская область, Иркутский район, юго-западнее окраины д. Куда, с правой стороны Квэутского тракта	Земли сельскохозяйственного назначения	38:06:100922:23
38:06:100922:6335/чпу1	1-8	205	-	Иркутская область, Иркутский муниципальный район, Хомутовское сельское поселение, д. Куда	Земли населенных пунктов	38:06:100922:6335
38:06:100922:6335/чпу2	1-4	31	-	Иркутская область, Иркутский муниципальный район, Хомутовское сельское поселение, д. Куда	Земли населенных пунктов	38:06:100922:6335
38:06:100922:3532/чпу1	1-10	2464	-	Иркутская область, Иркутский район	Земли населенных пунктов	38:06:100922:3532
38:36:000000:6143/чпу1	1-5	1637	-	Иркутская область, г. Иркутск, Ново-Ленинская	Земли населенных пунктов	38:36:000000:6143

Проект планировки территории и проект межевания территории, утвержденный решением дивизиона области «Строительное управление» министерства по Иркутскому тракту г.г.с. Хомутовки и Иркутского районного муниципального образования.

1000р. объект 1009-20 27

Общество с ограниченной ответственностью  
«Проектно-планировочная мастерская «Мастер-Плани»

Условные номера образуемых частей земельных участков	Номера характерных точек образуемого земельного участка	Площадь образуемых частей земельных участков, кв.м	Сведения об отнесении (неотнесении) образуемых земельных участков к территории общего пользования	Адреса или описание местоположения обременяемого участка	Категория земель	Кадастровые номера земельных участков, из которых образуются части земельных участков
1	2	3	4	5	6	7
				область, г. Иркутск	земли населенных пунктов	:7198
38:36:000013:7192/чпу1	1-30	523	-	Иркутская область, г. Иркутск, Куйбышевский район, ул. Рабочего Штаба	Земли населенных пунктов	38:36:000013:7192
38:06:100922:1041/чпу1	1-9	1583	-	Иркутская область, Иркутский район, поле «Большая левая», участок № 13	Земли сельскохозяйственного назначения	38:06:100922:1041
38:06:100922:1043/чпу1	1-6	2264	-	Иркутская область, Иркутский район, поле «Большая левая», участок № 12	Земли сельскохозяйственного назначения	38:06:100922:1043
38:06:100922:1044/чпу1	1-9	1489	-	Иркутская область, Иркутский район, поле «Большая левая», участок № 10	Земли сельскохозяйственного назначения	38:06:100922:1044
38:06:100922:1045/чпу1	1-4	1805	-	Иркутская область, Иркутский район, поле «Большая левая», участок № 9	Земли сельскохозяйственного назначения	38:06:100922:1045
38:06:100922:1046/чпу1	1-7	1417	-	Иркутская область, Иркутский район, поле «Большая левая», участок № 11	Земли сельскохозяйственного назначения	38:06:100922:1046
38:06:100922:1054/чпу1	1-6	2324	-	Иркутская	Земли	38:06:100922

Проект планировки территории и проект межевания территории, утвержденный решением дивизиона области «Строительное управление» министерства по Иркутскому тракту г.г.с. Хомутовки и Иркутского районного муниципального образования.

1000р. объект 1009-20 29

Общество с ограниченной ответственностью  
«Проектно-планировочная мастерская «Мастер-Плани»

Условные номера образуемых частей земельных участков	Номера характерных точек образуемого земельного участка	Площадь образуемых частей земельных участков, кв.м	Сведения об отнесении (неотнесении) образуемых земельных участков к территории общего пользования	Адреса или описание местоположения обременяемого участка	Категория земель	Кадастровые номера земельных участков, из которых образуются части земельных участков
1	2	3	4	5	6	7
				объездная автодорога с развязками		
38:36:000000:6143/чпу2	1-7	1296	-	Иркутская область, г. Иркутск, Ново-Ленинская	Земли населенных пунктов	38:36:000000:6143
38:06:111418:9254/чпу1	1-7	253	-	Иркутская область, Иркутский район, юго-восточнее стадиона д. Карлук, 4 км.	Земли сельскохозяйственного назначения	38:06:111418:9254
38:06:111418:9254/чпу2	1-5	1992	-	Иркутская область, Иркутский район, юго-восточнее стадиона д. Карлук, 4 км.	Земли сельскохозяйственного назначения	38:06:111418:9254
38:06:110301:1417/чпу1	1-41	9337	-	Иркутская область, Иркутский район, д. Малая топка, ул. Ключевая	Земли населенных пунктов	38:06:110301:1417
38:06:110301:1417/чпу2	1-6	219	-	Иркутская область, Иркутский район, д. Малая топка, ул. Ключевая	Земли населенных пунктов	38:06:110301:1417
38:06:100922:2054/чпу1	1-4	77	-	Иркутская область, Иркутский район	Земли населенных пунктов	38:06:100922:2054
38:36:000012:7198/чпу1	1-3	449	-	Иркутская область, г. Иркутск	Земли населенных пунктов	38:36:000012:7198
38:36:000012:7198/чпу2	1-5	156	-	Иркутская	Земли	38:36:000012

Проект планировки территории и проект межевания территории, утвержденный решением дивизиона области «Строительное управление» министерства по Иркутскому тракту г.г.с. Хомутовки и Иркутского районного муниципального образования.

1000р. объект 0609-20 28

Общество с ограниченной ответственностью  
«Проектно-планировочная мастерская «Мастер-Плани»

Условные номера образуемых частей земельных участков	Номера характерных точек образуемого земельного участка	Площадь образуемых частей земельных участков, кв.м	Сведения об отнесении (неотнесении) образуемых земельных участков к территории общего пользования	Адреса или описание местоположения обременяемого участка	Категория земель	Кадастровые номера земельных участков, из которых образуются части земельных участков
1	2	3	4	5	6	7
				область, Иркутский район, поле «Большая левая», участок № 14	земли сельскохозяйственного назначения	:1054
38:06:100922:155/чпу1	1-9	7259	-	Иркутская область, Иркутский район, д. Карлук, уч. «Большой мыс», справа от автодороги Иркутск - Карлук	Земли населенных пунктов	38:06:100922:155
38:06:100922:1564/чпу1	1-4	433	-	Иркутская область, Иркутский район	Земли сельскохозяйственного назначения	38:06:100922:1564
38:06:100922:1574/чпу1	1-3	133	-	Иркутская область, Иркутский район	Земли сельскохозяйственного назначения	38:06:100922:1574
38:06:100922:1866/чпу1	1-6	1615	-	Иркутская область, Иркутский район, ТОО «Путь Ильича»	Земли населенных пунктов	38:06:100922:1866
38:06:100922:2019/чпу1	1-11	5826	-	Иркутская область, Иркутский район, южнее с. Хомутово	Земли населенных пунктов	38:06:100922:2019
38:06:100922:2109/чпу1	1-4	78	-	Иркутская область, Иркутский район	Земли населенных пунктов	38:06:100922:2109
38:06:100922:2613/чпу1	1-6	3501	-	Иркутская область, Иркутский район	Земли населенных пунктов	38:06:100922:2613

Проект планировки территории и проект межевания территории, утвержденный решением дивизиона области «Строительное управление» министерства по Иркутскому тракту г.г.с. Хомутовки и Иркутского районного муниципального образования.

1000р. объект 1009-20 30

Общество с ограниченной ответственностью  
«Проектно-планировочная мастерская «Мастер-План»»

Условные номера образуемых частей земельных участков	Номера характерных точек образуемого земельного участка	Площадь образуемых частей земельных участков, кв.м	Сведения об отнесении (неотнесении) образуемых земельных участков к территории общего пользования	Адреса или описание местоположения обременяемого участка	Категория земель	Кадастровые номера земельных участков, из которых образуются части земельных участков
1	2	3	4	5	6	7
				район		
38:06:100922:303/чпу1	1-4	2904	-	Иркутская область, Иркутский район, урочище "Пастбище" южнее 500 м. с. Хомутово	Земли населенных пунктов	38:06:100922:303
38:06:100922:312/чпу1	1-8	12425	-	Иркутская область, Иркутский район, кв. поле "За АБЗ"	Земли сельскохозяйственного назначения	38:06:100922:312
38:06:100922:324/чпу1	1-9	2196	-	Иркутская область, Иркутский район, 3,5 км юго-восточнее от школы в д. Карлук	Земли сельскохозяйственного назначения	38:06:100922:324
38:06:100922:3298/чпу1	1-9	1686	-	Иркутская область, Иркутский район	Земли промышленности, энергетики, транспорта, связи, радиовещания, телевидения, информатики, земли для обеспечения	38:06:100922:3298
38:06:100922:3315/чпу1	1-4	194	-	Иркутская область, Иркутский район	Земли населенных пунктов	38:06:100922:3315
38:06:100922:3316/чпу1	1-4	1008	-	Иркутская область, Иркутский район	Земли населенных пунктов	38:06:100922:3316

Проект планировки территории и проект межевания территории, утвержденный решением: д/зайского объекта «Строительство складского здания (здания) на Иркутском тракту ш.с. Хомутово и Иркутском районном муниципальном образовании» Номер объекта 069-20-31

Общество с ограниченной ответственностью  
«Проектно-планировочная мастерская «Мастер-План»»

Условные номера образуемых частей земельных участков	Номера характерных точек образуемого земельного участка	Площадь образуемых частей земельных участков, кв.м	Сведения об отнесении (неотнесении) образуемых земельных участков к территории общего пользования	Адреса или описание местоположения обременяемого участка	Категория земель	Кадастровые номера земельных участков, из которых образуются части земельных участков
1	2	3	4	5	6	7
					назначения	
38:06:100922:5464/чпу1	1-9	4146	-	Иркутская область, Иркутский район	Земли сельскохозяйственного назначения	38:06:100922:5464
38:06:100922:6076/чпу1	1-5	391	-	Иркутская область, Иркутский район, ТОО "Путь Ильича"	Земли сельскохозяйственного назначения	38:06:100922:6076
38:06:100922:7387/чпу1	1-4	93	-	Иркутская область, Иркутский район	Земли сельскохозяйственного назначения	38:06:100922:7387
38:06:100922:773/чпу1	1-4	2196	-	Иркутская область, Иркутский район, южнее с. Хомутово	Земли населенных пунктов	38:06:100922:773
38:36:000000:11075/чпу1	1-10	810	-	Иркутская область, Иркутский район, г. Иркутск, от км 5+685 до границ г. Иркутск км 6+130	Земли населенных пунктов	38:36:000000:11075
38:36:000013:18342/чпу1	1-12	9082	-	Иркутская область, г. Иркутск, Кузбальковский район, микрорайон Топовский	Земли населенных пунктов	38:36:000013:18342
38:06:000000:6304/чпу1	1-12	1766	-	Иркутская область, Иркутский район, с. Хомутово, ул. Тракторная, расположенного	Земли населенных пунктов Земли населенных пунктов	38:06:000000:6304 38:06:100922:6639 38:06:100922:6640

Проект планировки территории и проект межевания территории, утвержденный решением: д/зайского объекта «Строительство складского здания (здания) на Иркутском тракту ш.с. Хомутово и Иркутском районном муниципальном образовании» Номер объекта 069-20-33

Общество с ограниченной ответственностью  
«Проектно-планировочная мастерская «Мастер-План»»

Условные номера образуемых частей земельных участков	Номера характерных точек образуемого земельного участка	Площадь образуемых частей земельных участков, кв.м	Сведения об отнесении (неотнесении) образуемых земельных участков к территории общего пользования	Адреса или описание местоположения обременяемого участка	Категория земель	Кадастровые номера земельных участков, из которых образуются части земельных участков
1	2	3	4	5	6	7
38:06:100922:336/чпу1	1-5	1974	-	Иркутская область, Иркутский район, урочище "Пастбище", около трассы 350 м от с. Хомутово	Земли населенных пунктов	38:06:100922:336
38:06:100922:341/чпу1	1-9	5491	-	Иркутская область, Иркутский район, урочище "Пастбище" южнее с. Хомутово 700 метров, правее р. Куда	Земли населенных пунктов	38:06:100922:341
38:06:100922:3450/чпу1	1-8	1688	-	Иркутская область, Иркутский район	Земли сельскохозяйственного назначения	38:06:100922:3450
38:06:100922:373/чпу1	1-4	2878	-	Иркутская область, Иркутский район, в пойме р. Куда южнее с. Хомутово	Земли населенных пунктов	38:06:100922:373
38:06:100922:374/чпу1	1-10	1565	-	Иркутская область, Иркутский район, в пойме р. Куда, южнее с. Хомутово	Земли населенных пунктов	38:06:100922:374
38:06:100922:430/чпу1	1-6	2931	-	Иркутская область, Иркутский район, 1,8 км юго-восточнее д. Карлук	Земли сельскохозяйственного назначения	38:06:100922:430
38:06:100922:5459/чпу1	1-9	5975	-	Иркутская область, Иркутский район	Земли сельскохозяйственного назначения	38:06:100922:5459

Проект планировки территории и проект межевания территории, утвержденный решением: д/зайского объекта «Строительство складского здания (здания) на Иркутском тракту ш.с. Хомутово и Иркутском районном муниципальном образовании» Номер объекта 069-20-32

Общество с ограниченной ответственностью  
«Проектно-планировочная мастерская «Мастер-План»»

Условные номера образуемых частей земельных участков	Номера характерных точек образуемого земельного участка	Площадь образуемых частей земельных участков, кв.м	Сведения об отнесении (неотнесении) образуемых земельных участков к территории общего пользования	Адреса или описание местоположения обременяемого участка	Категория земель	Кадастровые номера земельных участков, из которых образуются части земельных участков
1	2	3	4	5	6	7
				в районе земельного участка с кадастровым номером Иркутская область, Иркутский муниципальный район, Хомутовское сельское поселение, д. Куда, ул. Фартовая, 21 Иркутская область, Иркутский муниципальный район, Хомутовское сельское поселение, д.Куда, ул. Фартовая, 23	населенных пунктов	
38:06:100922:8202/чпу1	1-4	1271	-	Российская Федерация, Иркутская область, Иркутский муниципальный район, Хомутовское сельское поселение, деревня Куда, улица Фартовая	Земли населенных пунктов	38:06:100922:8202
38:06:100922:6640/чпу1	1-5	2702	-	Российская Федерация, Иркутская область, Иркутский муниципальный район	Земли населенных пунктов	38:06:100922:6640

Проект планировки территории и проект межевания территории, утвержденный решением: д/зайского объекта «Строительство складского здания (здания) на Иркутском тракту ш.с. Хомутово и Иркутском районном муниципальном образовании» Номер объекта 069-20-34

Общество с ограниченной ответственностью  
«Проектно-планировочная мастерская «Мастер-Планин»

Условные номера образуемых частей земельных участков	Номера характерных точек образуемого земельного участка	Площадь образуемых частей земельных участков, кв.м	Сведения об отнесении (неотнесении) образуемых земельных участков к территории общего пользования	Адреса или описание местоположения обременяемого участка	Категория земель	Кадастровые номера земельных участков, из которых образуются части земельных участков
1	2	3	4	5	6	7
				Хомутовское сельское поселение, д.Куда, ул. Фартовая, 23		
38:06:100922:8182/чпу1	1-6	757	-	Иркутская область, муниципальный район Иркутский, сельское поселение Хомутовское, деревня Куда, улица Фарто	Земли населенных пунктов	38:06:100922:8182
38:06:100922:5040/чпу1	1-5	459	-	Иркутская область, Иркутский район, с. Хомутово	Земли населенных пунктов	38:06:100922:5040
38:06:100922:5041/чпу1	1-4	263	-	Иркутская область, Иркутский район, с. Хомутово	Земли населенных пунктов	38:06:100922:5041
38:06:100922:5184/чпу1	1-5	344	-	Иркутская область, Иркутский район, с. Хомутово	Земли населенных пунктов	38:06:100922:5184
38:06:100922:5185/чпу1	1-5	729	-	Иркутская область, Иркутский район, с. Хомутово	Земли населенных пунктов	38:06:100922:5185
38:06:100922:2020/чпу1	1-4	1037	-	Иркутская область, Иркутский, д. Куда, ул. 2-Тракторная, 1	Земли населенных пунктов	38:06:100922:2020
38:06:100922:6898/чпу1	1-6	609	-	Иркутская область, Иркутский муниципальный	Земли населенных пунктов	38:06:100922:6898

Проект планировки территории и проект межевания территории, утвержденный решением дачного общества «Строительное товарищество колхоза им.Иркутского трактора» с.с. Хомутово и Иркутском районном управлении образования

Шифр объекта 100-20- 35

Общество с ограниченной ответственностью  
«Проектно-планировочная мастерская «Мастер-Планин»

Условные номера образуемых частей земельных участков	Номера характерных точек образуемого земельного участка	Площадь образуемых частей земельных участков, кв.м	Сведения об отнесении (неотнесении) образуемых земельных участков к территории общего пользования	Адреса или описание местоположения обременяемого участка	Категория земель	Кадастровые номера земельных участков, из которых образуются части земельных участков
1	2	3	4	5	6	7
				Куда, ул. Набережная.		
38:06:100922:6903/чпу1	1-4	325	-	Иркутская область, Иркутский муниципальный район, Хомутовское сельское поселение, д. Куда, ул. Набережная.	Земли населенных пунктов	38:06:100922:6903
38:06:100922:6904/чпу1	1-4	293	-	Иркутская область, Иркутский муниципальный район, Хомутовское сельское поселение, д. Куда, ул. Набережная.	Земли населенных пунктов	38:06:100922:6904
38:06:100922:6905/чпу1	1-4	261	-	Иркутская область, Иркутский муниципальный район, Хомутовское сельское поселение, д. Куда, ул. Набережная.	Земли населенных пунктов	38:06:100922:6905
38:06:100922:6906/чпу1	1-4	332	-	Иркутская область, Иркутский муниципальный район, Хомутовское сельское поселение, д. Куда, ул. Набережная.	Земли населенных пунктов	38:06:100922:6906
38:06:100922:6909/чпу1	1-11	2308	-	Иркутская область,	Земли населенных пунктов	38:06:100922:6909

Проект планировки территории и проект межевания территории, утвержденный решением дачного общества «Строительное товарищество колхоза им.Иркутского трактора» с.с. Хомутово и Иркутском районном управлении образования

Шифр объекта 100-20- 37

Общество с ограниченной ответственностью  
«Проектно-планировочная мастерская «Мастер-Планин»

Условные номера образуемых частей земельных участков	Номера характерных точек образуемого земельного участка	Площадь образуемых частей земельных участков, кв.м	Сведения об отнесении (неотнесении) образуемых земельных участков к территории общего пользования	Адреса или описание местоположения обременяемого участка	Категория земель	Кадастровые номера земельных участков, из которых образуются части земельных участков
1	2	3	4	5	6	7
				район, Хомутовское сельское поселение, д. Куда, ул. Набережная.		
38:06:100922:6899/чпу1	1-5	810	-	Иркутская область, Иркутский муниципальный район, Хомутовское сельское поселение, д. Куда, ул. Набережная.	Земли населенных пунктов	38:06:100922:6899
38:06:100922:6900/чпу1	1-4	630	-	Иркутская область, Иркутский муниципальный район, Хомутовское сельское поселение, д. Куда, ул. Набережная.	Земли населенных пунктов	38:06:100922:6900
38:06:100922:6901/чпу1	1-5	419	-	Иркутская область, Иркутский муниципальный район, Хомутовское сельское поселение, д. Куда, ул. Набережная.	Земли населенных пунктов	38:06:100922:6901
38:06:100922:6902/чпу1	1-4	358	-	Иркутская область, Иркутский муниципальный район, Хомутовское сельское поселение, д.	Земли населенных пунктов	38:06:100922:6902

Проект планировки территории и проект межевания территории, утвержденный решением дачного общества «Строительное товарищество колхоза им.Иркутского трактора» с.с. Хомутово и Иркутском районном управлении образования

Шифр объекта 100-20- 34

Общество с ограниченной ответственностью  
«Проектно-планировочная мастерская «Мастер-Планин»

Условные номера образуемых частей земельных участков	Номера характерных точек образуемого земельного участка	Площадь образуемых частей земельных участков, кв.м	Сведения об отнесении (неотнесении) образуемых земельных участков к территории общего пользования	Адреса или описание местоположения обременяемого участка	Категория земель	Кадастровые номера земельных участков, из которых образуются части земельных участков
1	2	3	4	5	6	7
				Иркутский муниципальный район, Хомутовское сельское поселение, д. Куда, ул. Набережная	х пунктов	
38:06:100922:3454/чпу1	1-3	31	-	Иркутская область, Иркутский район, д. Куда, ул. Смоленская, 57	Земли населенных пунктов	38:06:100922:3454
38:06:100922:3504/чпу1	1-4	136	-	Иркутская область, Иркутский район, д. Куда, ул. Смоленская, 42	Земли населенных пунктов	38:06:100922:3504
38:06:100922:3524/чпу1	1-4	22	-	Иркутская область, Иркутский район	Земли населенных пунктов	38:06:100922:3524
38:06:100922:2733/чпу1	1-15	584	-	Иркутская область, Иркутский район, д. Куда, ул. Александровская, 2/2	Земли населенных пунктов	38:06:100922:2733
38:06:100922:3329/чпу1	1-6	275	-	Иркутская область, Иркутский район, д. Куда, ул. Фартовая, 2/1	Земли сельскохозяйственного назначения	38:06:100922:3329
38:06:100922:3535/чпу1	1-6	1721	-	Иркутская область, Иркутский муниципальный район, Хомутовское сельское	Земли населенных пунктов	38:06:100922:3535

Проект планировки территории и проект межевания территории, утвержденный решением дачного общества «Строительное товарищество колхоза им.Иркутского трактора» с.с. Хомутово и Иркутском районном управлении образования

Шифр объекта 100-20- 38

Общество с ограниченной ответственностью  
«Проектно-планировочная мастерская «Мастер-План»»

Условные номера образуемых частей земельных участков	Номера характерных точек образуемого земельного участка	Площадь образуемых частей земельных участков, кв.м	Сведения об отнесении (неотнесении) образуемых земельных участков к территории общего пользования	Адреса или описание местоположения обременяемого участка	Категория земель	Кадастровые номера земельных участков, из которых образуются части земельных участков
1	2	3	4	5	6	7
				поселение, д. Куда, ул. Поселковая.		
38:06:100922:3704/чпу1	1-5	582	-	Иркутская область, Иркутский район	Земли населенных пунктов	38:06:100922:3704
38:06:100922:3706/чпу1	1-7	1691	-	Иркутская область, Иркутский район	Земли населенных пунктов	38:06:100922:3706
38:06:100922:3707/чпу1	1-6	682	-	Иркутская область, Иркутский район	Земли населенных пунктов	38:06:100922:3707
38:06:100922:3709/чпу1	1-4	1504	-	Иркутская область, Иркутский район	Земли населенных пунктов	38:06:100922:3709
38:06:100922:3710/чпу1	1-5	2278	-	Иркутская область, Иркутский район	Земли населенных пунктов	38:06:100922:3710
38:06:100922:4141/чпу1	1-4	464	-	Иркутская область, Иркутский район, ТОО "Путь Ильича"	Земли населенных пунктов	38:06:100922:4141
38:06:100922:4388/чпу1	1-5	445	-	Иркутская область, Иркутский район	Земли населенных пунктов	38:06:100922:4388
38:06:100922:4755/чпу1	1-7	1498	-	Иркутская область, Иркутский район	Земли населенных пунктов	38:06:100922:4755
38:06:100922:4756/чпу1	1-6	1501	-	Иркутская область, Иркутский район	Земли населенных пунктов	38:06:100922:4756
38:06:100922:5603/чпу1	1-15 1-4 1-4 1-6	11900	-	Иркутская область, Иркутский район	Земли населенных пунктов	38:06:100922:5603

Цель: планировка территории и проект межевания территории, осуществляемой размещение: дачного объекта «Строительство индивидуального жилого дома (индивидуальное строительство)» в границах территории общего пользования (общественного назначения).

Цифр. объект 009-20- 34

Общество с ограниченной ответственностью  
«Проектно-планировочная мастерская «Мастер-План»»

Условные номера образуемых частей земельных участков	Номера характерных точек образуемого земельного участка	Площадь образуемых частей земельных участков, кв.м	Сведения об отнесении (неотнесении) образуемых земельных участков к территории общего пользования	Адреса или описание местоположения обременяемого участка	Категория земель	Кадастровые номера земельных участков, из которых образуются части земельных участков
1	2	3	4	5	6	7
				Рабочего Штаба, 106/3		
38:36:000012:1594/чпу1	1-16	2468	-	Иркутская область, г. Иркутск, Куйбышевский район, ул. Рабочего Штаба, 107	Земли населенных пунктов	38:36:000012:1594
38:36:000012:5986/чпу1	1-24	2796	-	Иркутская область, г. Иркутск, Куйбышевский район, район транспортной развязки на Капустинский и Александровский тракт	Земли населенных пунктов	38:36:000012:5986
38:36:000012:10730/чпу1	1-4	258	-	Иркутская область, г. Иркутск, Куйбышевский район, ул. Рабочего Штаба	Земли населенных пунктов	38:36:000012:10730
38:06:100922:1047/чпу1	1-8	5303	-	Иркутская область, Иркутский район, поле «Большая левая», участок № 17	Земли сельскохозяйственного назначения	38:06:100922:1047
38:36:000000:5886/чпу1	1-10	1191	-	Иркутская область, г. Иркутск, Куйбышевский район, ул. Рабочего Штаба	Земли населенных пунктов	38:36:000000:5886
38:36:000000:10869/чпу1	1-30	11966	-	Иркутская область, г. Иркутск	Земли населенных пунктов	38:36:000000:11107
38:06:100922:6076/чпу2	1-4	652	-	Иркутская область, Иркутский район	Земли сельскохозяйственного назначения	38:06:100922:6076

Цель: планировка территории и проект межевания территории, осуществляемой размещение: дачного объекта «Строительство индивидуального жилого дома (индивидуальное строительство)» в границах территории общего пользования (общественного назначения).

Цифр. объект 009-20- 41

Общество с ограниченной ответственностью  
«Проектно-планировочная мастерская «Мастер-План»»

Условные номера образуемых частей земельных участков	Номера характерных точек образуемого земельного участка	Площадь образуемых частей земельных участков, кв.м	Сведения об отнесении (неотнесении) образуемых земельных участков к территории общего пользования	Адреса или описание местоположения обременяемого участка	Категория земель	Кадастровые номера земельных участков, из которых образуются части земельных участков
1	2	3	4	5	6	7
38:06:100922:6862/чпу1	1-5	3348	-	Иркутская область, Иркутский район, д. Куда	Земли населенных пунктов	38:06:100922:6862
38:06:100922:6863/чпу1	1-4	2172	-	Иркутская область, Иркутский район, д. Куда	Земли населенных пунктов	38:06:100922:6863
38:06:100922:6864/чпу1	1-4	1864	-	Иркутская область, Иркутский район, д. Куда	Земли населенных пунктов	38:06:100922:6864
38:06:100922:6865/чпу1	1-4	1554	-	Иркутская область, Иркутский район, д. Куда	Земли населенных пунктов	38:06:100922:6865
38:06:100922:7301/чпу1	1-5	1356	-	Иркутская область, Иркутский район, д. Куда	Земли населенных пунктов	38:06:100922:7301
38:06:100922:7302/чпу1	1-9	2611	-	Иркутская область, Иркутский район, д. Куда	Земли населенных пунктов	38:06:100922:7302
38:06:100922:93/чпу1	1-4	281	-	Российская Федерация, Иркутская область, Иркутский район, д. Куда, ул. Поселковая, 8	Земли населенных пунктов	38:06:100922:93
38:06:110301:867/чпу1	1-20	4038	-	Иркутская область, Иркутский район, с правой стороны при въезде в п. Малая Тонка	Земли населенных пунктов	38:06:110301:867
38:36:000013:403/чпу1	1-8	534	-	Иркутская область, г. Иркутск, Куйбышевский район, ул.	Земли населенных пунктов	38:36:000013:403

Цель: планировка территории и проект межевания территории, осуществляемой размещение: дачного объекта «Строительство индивидуального жилого дома (индивидуальное строительство)» в границах территории общего пользования (общественного назначения).

Цифр. объект 009-20- 40

Общество с ограниченной ответственностью  
«Проектно-планировочная мастерская «Мастер-План»»

Условные номера образуемых частей земельных участков	Номера характерных точек образуемого земельного участка	Площадь образуемых частей земельных участков, кв.м	Сведения об отнесении (неотнесении) образуемых земельных участков к территории общего пользования	Адреса или описание местоположения обременяемого участка	Категория земель	Кадастровые номера земельных участков, из которых образуются части земельных участков
1	2	3	4	5	6	7
				район, ТОО "Путь Ильича"		
38:06:100922:6076/чпу3	1-5	153	-	Иркутская область, Иркутский район, ТОО "Путь Ильича"	Земли сельскохозяйственного назначения	38:06:100922:6076
38:06:100102:592/чпу1	1-8	230	-	Иркутская область, Иркутский район, с. Хомутово	Земли населенных пунктов	38:06:100102:592
38:06:100102:251/чпу1	1-6	505	-	Иркутская область, Иркутский район, с. Хомутово, ул. Тракторная, 2/3	Земли населенных пунктов	38:06:100102:251
38:06:100922:3260/чпу1	1-3	4	-	Иркутская область, Иркутский район	Земли населенных пунктов	38:06:100922:3260
38:06:100102:521/чпу1	1-11	1252	-	Иркутская область, Иркутский район, с. Хомутово, ул. Тракторная, 2/2	Земли населенных пунктов	38:06:100102:521
38:36:000012:6362/чпу1	1-16	3880	-	Иркутская область, г. Иркутск, Куйбышевский район, ул. Рабочего Штаба, 107-а	Земли населенных пунктов	38:36:000012:6362
38:36:000012:6362/чпу2	1-19	8176	-	Иркутская область, г. Иркутск, Куйбышевский район, ул. Рабочего Штаба, 107-а	Земли населенных пунктов	38:36:000012:6362
38:36:000012:6394/чпу1	1-7	428	-	Иркутская область, г.	Земли населенных пунктов	38:36:000012:6394

Цель: планировка территории и проект межевания территории, осуществляемой размещение: дачного объекта «Строительство индивидуального жилого дома (индивидуальное строительство)» в границах территории общего пользования (общественного назначения).

Цифр. объект 009-20- 42

Общество с ограниченной ответственностью  
«Проектно-планировочная мастерская «Мастер-Плани»

Table with 7 columns: условные номера образуемых частей земельных участков, номера характерных точек, площадь образуемых частей, сведения об отнесении, адреса или описание местоположения, категория земель, кадастровые номера.

Таблица 1.6

Перечень и сведения об образуемых частях земельных участков автодороги формируемые на приобретении права сервитута.

Table with 7 columns: условные номера образуемых частей земельных участков, номера характерных точек, площадь образуемых частей, сведения об отнесении, адреса или описание местоположения, категория земель, кадастровые номера.

Проект планировки территории и проект межевания территории, определяющий размещение линейного объекта «Строительная линия» в границах территории по Иркутскому тракту д.с.с. Хомутовое и Иркутский районный округ (область Иркутская)

№ докум. 1003-20-43

Общество с ограниченной ответственностью  
«Проектно-планировочная мастерская «Мастер-Плани»

Table with 7 columns: условные номера образуемых частей земельных участков, номера характерных точек, площадь образуемых частей, сведения об отнесении, адреса или описание местоположения, категория земель, кадастровые номера.

Проект планировки территории и проект межевания территории, определяющий размещение линейного объекта «Строительная линия» в границах территории по Иркутскому тракту д.с.с. Хомутовое и Иркутский районный округ (область Иркутская)

№ докум. 1003-20-44

Общество с ограниченной ответственностью  
«Проектно-планировочная мастерская «Мастер-Плани»

Таблица 1.7

Перечень и сведения об изменяемых земельных участках в части разрешенного использования, полностью попадающие в зону размещения линейного объекта (на период строительства)

Table with 6 columns: кадастровый номер земельного участка, площадь, категория земель, установленное местоположение, установленное разрешенное использование, форма собственности.

Проект планировки территории и проект межевания территории, определяющий размещение линейного объекта «Строительная линия» в границах территории по Иркутскому тракту д.с.с. Хомутовое и Иркутский районный округ (область Иркутская)

№ докум. 1003-20-45

Общество с ограниченной ответственностью  
«Проектно-планировочная мастерская «Мастер-Плани»

Table with 6 columns: кадастровый номер земельного участка, площадь, категория земель, установленное местоположение, установленное разрешенное использование, форма собственности.

1.1.1 Публичный сервитут

На спорных территориях, где были выявлены пересечения с землями лесного фонда, межевание не производится, устанавливаются публичные сервитуты.

Таблица 1.8

Перечень публичных сервитутов и сведения об обременяемых земельных участках, попадающих под их действие

Table with 6 columns: обозначение публичного сервитута, площадь публичного сервитута, кадастровые номера земельных участков, категория земель, площадь обременяемого сервитутом участка, обозначение участка в соответствии со сведениями проектной документации.

Проект планировки территории и проект межевания территории, определяющий размещение линейного объекта «Строительная линия» в границах территории по Иркутскому тракту д.с.с. Хомутовое и Иркутский районный округ (область Иркутская)

№ докум. 1003-20-46

Общество с ограниченной ответственностью  
«Проектно-ландшафтная мастерская «Маяк»-Павлово»

1.2 Перечень координат характерных точек образуемых земельных участков

Перечень координат характерных точек, образуемых земельными и образуемых частями земельных участков представлены в таблицах 1.9, 1.10, 1.11, 1.12, 1.13, 1.14

Таблица 1.9

Каталог координат поворотных точек образуемых земельных участков из неразграниченных земель на период эксплуатации

Table with 3 columns: Название, X, Y. Contains multiple rows for various land parcels (e.g., 3Y40, 3Y41, 3Y42, etc.) with their respective coordinates.

Центр планировки территории и границ земельного участка, представляющий размещение дачного объекта, «Проектная исполнительная документация по землеустройству, плану дач, участков и приусадебных участков в границах планировки»

Общество с ограниченной ответственностью  
«Проектно-ландшафтная мастерская «Маяк»-Павлово»

Table with 3 columns: Название, X, Y. Contains multiple rows for various land parcels (e.g., 3Y47, 3Y48, 3Y49, etc.) with their respective coordinates.

Центр планировки территории и границ земельного участка, представляющий размещение дачного объекта, «Проектная исполнительная документация по землеустройству, плану дач, участков и приусадебных участков в границах планировки»

Table with 3 columns: Название, X, Y. Contains multiple rows for various land parcels (e.g., 3Y40, 3Y41, 3Y42, etc.) with their respective coordinates.

Центр планировки территории и границ земельного участка, представляющий размещение дачного объекта, «Проектная исполнительная документация по землеустройству, плану дач, участков и приусадебных участков в границах планировки»

Общество с ограниченной ответственностью  
«Проектно-ландшафтная мастерская «Маяк»-Павлово»

Table with 3 columns: Название, X, Y. Contains multiple rows for various land parcels (e.g., 3Y54, 3Y55, 3Y56, etc.) with their respective coordinates.

Table with 3 columns: Название, X, Y. Contains multiple rows for various land parcels (e.g., 3Y54, 3Y55, 3Y56, etc.) with their respective coordinates.

Таблица 1.10

Каталог координат поворотных точек земельных участков, образуемых путем раздела из существующих земельных участков, находящихся в частной собственности, на период эксплуатации

Table with 3 columns: Название, X, Y. Contains multiple rows for various land parcels (e.g., 38:06:100922:336:3Y1, 38:06:100922:336:3Y2\*) with their respective coordinates.

Центр планировки территории и границ земельного участка, представляющий размещение дачного объекта, «Проектная исполнительная документация по землеустройству, плану дач, участков и приусадебных участков в границах планировки»

Общество с ограниченной ответственностью  
«Проектно-ландшафтная мастерская «Маяк»-Павлово»

Table with 3 columns: Название, X, Y. Contains multiple rows for various land parcels (e.g., 38:06:100922:1043:3Y1, 38:06:100922:1043:3Y2\*) with their respective coordinates.

Центр планировки территории и границ земельного участка, представляющий размещение дачного объекта, «Проектная исполнительная документация по землеустройству, плану дач, участков и приусадебных участков в границах планировки»

Table with 3 columns: Название, X, Y. Contains multiple rows for various land parcels (e.g., 38:06:100922:3535:3Y1, 38:06:100922:3535:3Y2\*) with their respective coordinates.

Центр планировки территории и границ земельного участка, представляющий размещение дачного объекта, «Проектная исполнительная документация по землеустройству, плану дач, участков и приусадебных участков в границах планировки»

Общество с ограниченной ответственностью  
«Проектно-ландшафтная мастерская «Мастер-Планик»

Table with 3 columns: Название, X, Y. Contains coordinate data for various points, including sections 38:06:100922:6865:3Y1, 38:06:100922:6865:3Y2, and 38:06:100922:3298:3Y1.

Центр геоинформационной территории и границ межселенной территории, предусмотренной районирование для целей кадастра недвижимости, расположенной на территории кадастрового округа № 069-20/011, расположенной по адресу: Республика Саха, Якутия, г. Якутск, ул. Пролетарская, 10/10 (область кадастрового учета).

Информ. объект 069-20/011

Общество с ограниченной ответственностью  
«Проектно-ландшафтная мастерская «Мастер-Планик»

Table with 3 columns: Название, X, Y. Contains coordinate data for various points, including sections 38:36:000012:5986:3Y1, 38:36:000012:5986:3Y2, and 38:36:000012:5986:3Y3.

Центр геоинформационной территории и границ межселенной территории, предусмотренной районирование для целей кадастра недвижимости, расположенной на территории кадастрового округа № 069-20/011, расположенной по адресу: Республика Саха, Якутия, г. Якутск, ул. Пролетарская, 10/10 (область кадастрового учета).

Информ. объект 069-20/011

Общество с ограниченной ответственностью  
«Проектно-ландшафтная мастерская «Мастер-Планик»

Table with 3 columns: Название, X, Y. Contains coordinate data for various points, including sections 38:06:100922:5459:3Y1, 38:06:100922:5459:3Y2, and 38:06:100922:312:3Y3.

Центр геоинформационной территории и границ межселенной территории, предусмотренной районирование для целей кадастра недвижимости, расположенной на территории кадастрового округа № 069-20/011, расположенной по адресу: Республика Саха, Якутия, г. Якутск, ул. Пролетарская, 10/10 (область кадастрового учета).

Информ. объект 069-20/011

Общество с ограниченной ответственностью  
«Проектно-ландшафтная мастерская «Мастер-Планик»

Table with 3 columns: Название, X, Y. Contains coordinate data for various points, including sections 38:06:100301:90:3Y1, 38:06:100301:90:3Y2, and 38:06:100922:2019:3Y2.

Центр геоинформационной территории и границ межселенной территории, предусмотренной районирование для целей кадастра недвижимости, расположенной на территории кадастрового округа № 069-20/011, расположенной по адресу: Республика Саха, Якутия, г. Якутск, ул. Пролетарская, 10/10 (область кадастрового учета).

Информ. объект 069-20/011



Общество с ограниченной ответственностью  
«Проектно-ландшафтная мастерская «Мастер-План»»

Table with 3 columns: Название, X, Y. Contains a list of coordinates for a specific territory.

Центр географической территории и границ межхозяйственной территории, утвержденной решением комиссии делового объекта от 17.06.2023 № 1/2023/2023-01 (ИПФР объекта 100-20- 50)

Общество с ограниченной ответственностью  
«Проектно-ландшафтная мастерская «Мастер-План»»

Table with 3 columns: Название, X, Y. Contains a list of coordinates for a specific territory.

Центр географической территории и границ межхозяйственной территории, утвержденной решением комиссии делового объекта от 17.06.2023 № 1/2023/2023-01 (ИПФР объекта 060-20- 61)

Общество с ограниченной ответственностью  
«Проектно-ландшафтная мастерская «Мастер-План»»

Table with 3 columns: Название, X, Y. Contains a list of coordinates for a specific territory.

Центр географической территории и границ межхозяйственной территории, утвержденной решением комиссии делового объекта от 17.06.2023 № 1/2023/2023-01 (ИПФР объекта 100-20- 60)

Общество с ограниченной ответственностью  
«Проектно-ландшафтная мастерская «Мастер-План»»

Table with 3 columns: Название, X, Y. Contains a list of coordinates for a specific territory.

Центр географической территории и границ межхозяйственной территории, утвержденной решением комиссии делового объекта от 17.06.2023 № 1/2023/2023-01 (ИПФР объекта 060-20- 62)

Общество с ограниченной ответственностью  
«Проектно-планировочная мастерская «Мастер-Планик»

Название	X	Y
1	2	3
1	401492,74	3340804,58
38:06:000000:3917:3V1(6)		
1	401463,82	3340839,79
2	401431,63	3340878,97
3	401399,11	3340886,77
4	401400,30	3340873,49
5	401436,14	3340828,00
6	401441,89	3340839,71
1	401463,82	3340839,79
38:06:000000:3917:3V1(7)		
1	398560,05	3339830,24
2	398106,27	3339697,89
3	398380,39	3339640,68
4	398407,17	3339612,52
5	398435,79	3339675,80
6	398599,59	3339816,98
7	398584,61	3339832,56
1	398560,05	3339830,24
38:06:000000:3917:3V1(8)		
1	401444,48	3341023,89
2	401429,11	3341028,93
3	401417,08	3341027,17
4	401422,93	3340981,31
1	401444,48	3341023,89
38:06:000000:3917:3V1(9)		
1	402098,99	3340510,97
2	402104,66	3340518,29
3	402079,92	3340520,42
1	402098,99	3340510,97
38:06:000000:3917:3V2		
1	402156,59	3340502,33
2	402157,98	3340513,16
3	402105,98	3340519,94
4	402104,66	3340518,29
5	402098,99	3340510,97
6	402138,38	3340491,44
7	402154,47	3340489,22
1	402156,59	3340502,33
38:06:000000:3917:3V3(1)		
1	401956,68	3340506,75
2	401967,36	3340511,63
3	401967,61	3340513,61
4	401957,69	3340514,85
1	401956,68	3340506,75
38:06:000000:3917:3V3(2)		
1	401934,58	3340507,66
2	401935,82	3340517,58

Название	X	Y
1	2	3
3	401925,90	3340518,83
4	401924,66	3340508,90
1	401934,58	3340507,66
38:06:000000:3917:3V3(3)		
1	401795,54	3340620,82
2	401801,22	3340625,82
3	401794,55	3340633,27
4	401788,31	3340627,68
1	401795,54	3340620,82
38:06:000000:6709:3V1		
1	401417,08	3341027,17
2	401429,11	3341028,93
3	401419,24	3341030,19
1	401417,08	3341027,17
38:06:000000:6709:3V2(1)		
1	392425,96	3337980,67
2	392417,90	3337993,90
3	392380,08	3337981,87
4	392363,92	3337974,89
5	392348,83	3337971,93
6	392336,18	3337967,90
7	392176,58	3337955,07
8	392079,29	3337932,78
9	391654,57	3337828,92
10	391998,90	3337910,46
11	392041,93	3337919,85
12	392191,55	3337925,51
13	392211,88	3337927,57
14	392368,80	3337960,37
1	392425,96	3337980,67
38:06:000000:6709:3V2(2)		
1	391324,95	3337757,99
2	391326,60	3337751,26
3	391399,80	3337768,66
1	391324,95	3337757,99

Общество с ограниченной ответственностью  
«Проектно-планировочная мастерская «Мастер-Планик»

Название	X	Y
1	2	3
3	400576,89	3341274,64
4	400572,50	3341276,12
5	400483,73	3341260,37
6	400478,42	3341243,05
7	400477,51	3341240,07
8	400499,45	3341243,90
9	400569,53	3341256,14
10	400571,73	3341244,20
1	400574,11	3341231,49
3V10		
1	397610,70	3338988,89
2	397583,46	3338922,90
3	397715,66	3339038,66
4	397950,52	3339303,80
5	398130,77	3339422,95
6	398036,20	3339317,28
7	397974,32	3339276,38
8	397741,10	3339013,09
1	397610,70	3338988,89
3V11		
1	398247,27	3339483,41
2	398239,88	3339478,42
3	398263,80	3339455,54
1	398247,27	3339483,41
3V12		
1	391252,72	3337532,90
2	391222,11	3337542,41
3	391220,14	3337534,58
4	391196,34	3337538,05
5	391152,45	3337545,73
6	391165,75	3337540,66
7	391174,52	3337537,02
8	391180,48	3337537,33
9	391197,90	3337533,83
10	391212,32	3337531,35
11	391227,82	3337528,54
12	391231,44	3337527,89
13	391250,65	3337527,09
14	391251,23	3337526,99
1	391252,72	3337532,90
3V13		
1	390637,52	3337641,09
2	390637,02	3337638,17
3	390642,89	3337619,60
4	390643,92	3337625,31
5	390638,03	3337638,12
6	390638,74	3337642,21
1	390637,52	3337641,09
3V14		
1	389094,60	3336643,46

Название	X	Y
1	2	3
2	389102,03	3336616,28
3	389104,90	3336617,45
4	389106,06	3336617,93
5	389125,84	3336569,85
6	389118,79	3336566,66
7	389122,50	3336558,15
8	389138,33	3336558,15
9	389130,67	3336593,82
10	389127,49	3336598,74
11	389110,89	3336620,70
12	389096,05	3336640,33
1	389094,60	3336643,46
3V15		
1	389224,24	3336955,51
2	389210,05	3336948,55
3	389149,62	3336912,55
4	389118,07	3336891,29
5	389123,72	3336878,57
6	389126,22	3336872,92
7	389122,88	3336871,48
8	389121,04	3336870,70
9	389120,25	3336872,53
10	389118,59	3336876,39
11	389057,72	3336850,64
12	389040,44	3336838,99
13	389050,47	3336799,49
14	389062,73	3336769,18
15	389062,96	3336768,75
16	389062,90	3336768,70
17	389059,63	3336758,11
18	389061,17	3336750,77
19	389067,31	3336722,46
20	389085,34	3336730,83
21	389081,78	3336732,69
22	389078,69	3336761,91
23	389077,88	3336765,71
24	389077,63	3336766,87
25	389077,10	3336769,02
26	389076,70	3336770,65
27	389075,74	3336774,50
28	389075,26	3336776,45
29	389074,95	3336777,71
30	389073,39	3336782,83
31	389069,44	3336799,39
32	389068,72	3336802,34
33	389068,33	3336803,98
34	389067,88	3336805,82
35	389064,55	3336814,51
36	389060,99	3336821,80
37	389059,17	3336825,15

Проект планировки территории и проект межевания территории, предусмотренный правилами застройки земельного участка, расположенного по адресу: 109520, г. Москва, ул. Мухоморова, д. 14

109520, г. Москва, ул. Мухоморова, д. 14

Проект планировки территории и проект межевания территории, предусмотренный правилами застройки земельного участка, расположенного по адресу: 109520, г. Москва, ул. Мухоморова, д. 14

109520, г. Москва, ул. Мухоморова, д. 14

Общество с ограниченной ответственностью  
«Проектно-планировочная мастерская «Мастер-Планик»

Таблица 1.12

Каталог координат поворотных точек образуемых земельных участков под временный отвод на период строительства

Название	X	Y
1	2	3
3V1		
1	403440,53	3340555,71
2	403439,04	3340557,17
3	403441,08	3340565,43
4	403454,91	3340567,96
5	403467,10	3340577,04
6	403468,51	3340587,52
7	403309,35	3340576,80
8	403319,07	3340548,56
1	403440,53	3340555,71
3V2		
1	403898,91	3340431,09
2	403899,44	3340435,66
3	403853,25	3340440,01
4	403687,02	3340453,73
5	403687,62	3340452,60
6	403700,69	3340450,99
1	403898,91	3340431,09
3V3		
1	403053,95	3340636,45
2	403046,21	3340606,80
3	403067,84	3340605,09
4	403077,91	3340634,56
1	403053,95	3340636,45
3V4		
1	401241,93	3341715,85
2	401140,46	3341578,81
3	401098,52	3341522,17
4	401084,16	3341502,78
5	401072,87	3341487,53
6	401072,60	3341487,17
7	401076,39	3341477,76
8	401078,05	3341479,74
9	401256,54	3341719,62
10	401282,46	3341753,55
11	401280,58	3341755,44
12	401258,99	3341729,43
1	401241,93	3341715,85
3V5		
1	401280,83	3341721,75
2	401281,82	3341720,63
3	401194,86	3341597,87
4	401204,82	3341572,85
5	401266,41	3341655,18
6	401313,64	3341722,29
7	401295,29	3341740,69

Название	X	Y
1	2	3
1	401280,83	3341721,75
3V6		
1	400657,75	3341197,75
2	400633,23	3341199,27
3	400659,07	3341206,63
4	400655,58	3341213,97
5	400674,70	3341225,15
6	400679,05	3341228,14
7	400686,06	3341227,05
8	400709,19	3341229,45
9	400689,01	3341221,30
10	400671,00	3341210,61
1	400657,75	3341197,75
3V7		
1	403053,95	3340636,45
2	402970,04	3340643,07
3	402958,19	3340633,75
4	402958,02	3340633,16
5	402951,60	3340610,47
6	402965,96	3340613,13
7	403046,21	3340606,80
1	403053,95	3340636,45
3V8		
1	400682,03	3341196,24
2	400731,45	3341193,18
3	400839,96	3341241,27
4	400868,88	3341249,53
5	401045,19	3341359,51
6	401121,66	3341461,71
7	401109,52	3341491,88
8	401092,27	3341468,70
9	401084,10	3341458,62
10	401085,17	3341455,96
11	401042,94	3341402,06
12	400918,00	3341313,11
13	400872,22	3341287,91
14	400865,55	3341286,01
15	400841,58	3341271,96
16	400784,66	3341239,84
17	400731,06	3341218,86
18	400696,98	3341205,14
19	400682,17	3341196,39
1	400682,03	3341196,24
3V9		
1	400574,11	3341231,49
2	400588,11	3341233,01

Проект планировки территории и проект межевания территории, предусмотренный правилами застройки земельного участка, расположенного по адресу: 109520, г. Москва, ул. Мухоморова, д. 14

109520, г. Москва, ул. Мухоморова, д. 14

Общество с ограниченной ответственностью  
«Проектно-планировочная мастерская «Мастер-Планик»

Название
----------

Общество с ограниченной ответственностью  
«Проектно-планировочная мастерская «Мастер-Планик»

Table with 3 columns: Название, X, Y. Rows 1-30, 31-40, 41-50, 51-60, 61-70, 71-80, 81-90, 91-100.

Table with 3 columns: Название, X, Y. Rows 1-10, 11-20, 21-30, 31-40, 41-50, 51-60, 61-70, 71-80, 81-90, 91-100.

Проект планировки территории и проект межевания территории, утвержденный решением дачного общества «Строительное товарищество колхозника по Якутскому тракту д.с.с. Холдоми и Иркутском районном муниципальных образованиях»

№ 009/2023

Общество с ограниченной ответственностью  
«Проектно-планировочная мастерская «Мастер-Планик»

Таблица 1.13

Каталог координат поворотных точек образуемых частях земельных участков (сервитут) устанавливаемых на период строительства

Table with 3 columns: Название, X, Y. Rows 1-15, 16-30, 31-45, 46-60, 61-75, 76-90, 91-105, 106-120, 121-135, 136-150.

Table with 3 columns: Название, X, Y. Rows 1-15, 16-30, 31-45, 46-60, 61-75, 76-90, 91-105, 106-120, 121-135, 136-150.

Проект планировки территории и проект межевания территории, утвержденный решением дачного общества «Строительное товарищество колхозника по Якутскому тракту д.с.с. Холдоми и Иркутском районном муниципальных образованиях»

№ 009/2023

Общество с ограниченной ответственностью  
«Проектно-планировочная мастерская «Мастер-Планик»

Table with 3 columns: Название, X, Y. Rows 1-10, 11-20, 21-30, 31-40, 41-50, 51-60, 61-70, 71-80, 81-90, 91-100.

Table with 3 columns: Название, X, Y. Rows 1-10, 11-20, 21-30, 31-40, 41-50, 51-60, 61-70, 71-80, 81-90, 91-100.

Проект планировки территории и проект межевания территории, утвержденный решением дачного общества «Строительное товарищество колхозника по Якутскому тракту д.с.с. Холдоми и Иркутском районном муниципальных образованиях»

№ 009/2023

Общество с ограниченной ответственностью  
«Проектно-планировочная мастерская «Мастер-Планик»

Table with 3 columns: Название, X, Y. Rows 1-10, 11-20, 21-30, 31-40, 41-50, 51-60, 61-70, 71-80, 81-90, 91-100.

Table with 3 columns: Название, X, Y. Rows 1-10, 11-20, 21-30, 31-40, 41-50, 51-60, 61-70, 71-80, 81-90, 91-100.

Проект планировки территории и проект межевания территории, утвержденный решением дачного общества «Строительное товарищество колхозника по Якутскому тракту д.с.с. Холдоми и Иркутском районном муниципальных образованиях»

№ 009/2023

Общество с ограниченной ответственностью «Проектно-планировочная мастерская «Мастер-Плани»»

Table with 3 columns: Название, X, Y. Contains coordinate data for various points.

Table with 3 columns: Название, X, Y. Contains coordinate data for various points.

Принят планировочный территориальный проект межевания территории, определяющий размещение объектов линейного объекта «Строительная линия»...

Общество с ограниченной ответственностью «Проектно-планировочная мастерская «Мастер-Плани»»

Table with 3 columns: Название, X, Y. Contains coordinate data for various points.

Table with 3 columns: Название, X, Y. Contains coordinate data for various points.

Принят планировочный территориальный проект межевания территории, определяющий размещение объектов линейного объекта «Строительная линия»...

Общество с ограниченной ответственностью «Проектно-планировочная мастерская «Мастер-Плани»»

Table with 3 columns: Название, X, Y. Contains coordinate data for various points.

Table with 3 columns: Название, X, Y. Contains coordinate data for various points.

Принят планировочный территориальный проект межевания территории, определяющий размещение объектов линейного объекта «Строительная линия»...

Общество с ограниченной ответственностью «Проектно-планировочная мастерская «Мастер-Плани»»

Table with 3 columns: Название, X, Y. Contains coordinate data for various points.

Table with 3 columns: Название, X, Y. Contains coordinate data for various points.

Принят планировочный территориальный проект межевания территории, определяющий размещение объектов линейного объекта «Строительная линия»...

Общество с ограниченной ответственностью  
«Проектно-планировочная мастерская «Мастер-Планинг»

Table with 3 columns: Название, X, Y. Contains coordinate data for various points.

Table with 3 columns: Название, X, Y. Contains coordinate data for various points.

Принят планировочный территориальный проект межевания территории, определяющий размещение линейного объекта «Строительная линия» в границах территории, расположенной по адресу: г. Иркутск, ул. Художника И. Бруннера, 110/109, объект 109-20-071

Общество с ограниченной ответственностью  
«Проектно-планировочная мастерская «Мастер-Планинг»

Table with 3 columns: Название, X, Y. Contains coordinate data for various points.

Table with 3 columns: Название, X, Y. Contains coordinate data for various points.

Принят планировочный территориальный проект межевания территории, определяющий размещение линейного объекта «Строительная линия» в границах территории, расположенной по адресу: г. Иркутск, ул. Художника И. Бруннера, 110/109, объект 109-20-073

Общество с ограниченной ответственностью  
«Проектно-планировочная мастерская «Мастер-Планинг»

Table with 3 columns: Название, X, Y. Contains coordinate data for various points.

Table with 3 columns: Название, X, Y. Contains coordinate data for various points.

Принят планировочный территориальный проект межевания территории, определяющий размещение линейного объекта «Строительная линия» в границах территории, расположенной по адресу: г. Иркутск, ул. Художника И. Бруннера, 110/109, объект 109-20-072

Общество с ограниченной ответственностью  
«Проектно-планировочная мастерская «Мастер-Планинг»

Table with 3 columns: Название, X, Y. Contains coordinate data for various points.

Table with 3 columns: Название, X, Y. Contains coordinate data for various points.

Принят планировочный территориальный проект межевания территории, определяющий размещение линейного объекта «Строительная линия» в границах территории, расположенной по адресу: г. Иркутск, ул. Художника И. Бруннера, 110/109, объект 109-20-074

Общество с ограниченной ответственностью  
«Проектно-планировочная мастерская «Мастер-Планин»

Table with 3 columns: Название, X, Y. Contains coordinate data for various points and areas.

Table with 3 columns: Название, X, Y. Contains coordinate data for various points and areas.

Центр планировки территории и границ зонированной территории, средноточностный формат: лантинго объект, «Строительное инженерное бюро «Инженерное бюро» г. Иркутск, Ходякова и Иркутского, районный муниципальный район (область)

Общество с ограниченной ответственностью  
«Проектно-планировочная мастерская «Мастер-Планин»

Table with 3 columns: Название, X, Y. Contains coordinate data for various points and areas.

Table with 3 columns: Название, X, Y. Contains coordinate data for various points and areas.

Центр планировки территории и границ зонированной территории, средноточностный формат: лантинго объект, «Строительное инженерное бюро «Инженерное бюро» г. Иркутск, Ходякова и Иркутского, районный муниципальный район (область)

Общество с ограниченной ответственностью  
«Проектно-планировочная мастерская «Мастер-Планин»

Table with 3 columns: Название, X, Y. Contains coordinate data for various points and areas.

Table with 3 columns: Название, X, Y. Contains coordinate data for various points and areas.

Центр планировки территории и границ зонированной территории, средноточностный формат: лантинго объект, «Строительное инженерное бюро «Инженерное бюро» г. Иркутск, Ходякова и Иркутского, районный муниципальный район (область)

Общество с ограниченной ответственностью  
«Проектно-планировочная мастерская «Мастер-Планин»

Table with 3 columns: Название, X, Y. Contains coordinate data for various points and areas.

Table with 3 columns: Название, X, Y. Contains coordinate data for various points and areas.

Центр планировки территории и границ зонированной территории, средноточностный формат: лантинго объект, «Строительное инженерное бюро «Инженерное бюро» г. Иркутск, Ходякова и Иркутского, районный муниципальный район (область)

Общество с ограниченной ответственностью  
«Проектно-планировочная мастерская «Мастер-Планин»

Table with 3 columns: Название, X, Y. Contains coordinate data for a specific territory.

Table with 3 columns: Название, X, Y. Contains coordinate data for a specific territory.

Принят планировочной территорией и проект земельного участка... (Official statement text)

Общество с ограниченной ответственностью  
«Проектно-планировочная мастерская «Мастер-Планин»

Table with 3 columns: Название, X, Y. Contains coordinate data for a specific territory.

Table with 3 columns: Название, X, Y. Contains coordinate data for a specific territory.

Принят планировочной территорией и проект земельного участка... (Official statement text)

Общество с ограниченной ответственностью  
«Проектно-планировочная мастерская «Мастер-Планин»

Table with 3 columns: Название, X, Y. Contains coordinate data for a specific territory.

Table with 3 columns: Название, X, Y. Contains coordinate data for a specific territory.

Принят планировочной территорией и проект земельного участка... (Official statement text)

Общество с ограниченной ответственностью  
«Проектно-планировочная мастерская «Мастер-Планин»

Table with 3 columns: Название, X, Y. Contains coordinate data for a specific territory.

Table with 3 columns: Название, X, Y. Contains coordinate data for a specific territory.

Таблица 1.14

Каталог координат поворотных точек земельных участков земельных участков автодороги формируемых на приобретение права сервитута

Table with 3 columns: Название, X, Y. Contains coordinate data for road turn points.

Table with 3 columns: Название, X, Y. Contains coordinate data for road turn points.

Принят планировочной территорией и проект земельного участка... (Official statement text)

Общество с ограниченной ответственностью  
«Проектно-планировочная мастерская «Мастер-Планин»

Название	X	Y
№№ знака	(м)	(м)
1	2	3
24	403801,95	3340438,51
25	404237,06	3340396,29
17	404233,93	3340362,88
38:06:000000:402/чпу6		
26	397556,30	3338899,12
27	397582,50	3338874,20
28	397610,70	3338898,89
29	397583,46	3338922,90
26	397556,30	3338899,12
38:36:000012:7199/чпу1		
1	390318,26	3337613,74
2	390321,53	3337604,29
3	390330,99	3337607,56
4	390327,72	3337617,01
1	390318,26	3337613,74
38:36:000012:7199/чпу2		
1	390285,23	3337549,41
2	390286,56	3337549,87
3	390289,83	3337540,42
4	390287,66	3337539,67
5	390289,63	3337531,76
6	390412,32	3337574,01
7	390429,58	3337580,10
8	390426,48	3337590,56
9	390382,91	3337603,28
10	390342,44	3337592,49
11	390332,53	3337617,99
12	390325,19	3337620,13
13	390312,83	3337613,39
14	390328,34	3337573,43
15	390283,27	3337557,25
1	390285,23	3337549,41
38:36:000012:7199/чпу3		
1	390287,65	3337539,67
2	390285,22	3337549,41

Название	X	Y
№№ знака	(м)	(м)
1	2	3
3	390277,11	3337546,61
4	390280,38	3337537,15
1	390287,65	3337539,67
38:06:000000:8413/чпу1		
45	401084,10	3341458,62
46	401092,27	3341468,70
47	401109,52	3341491,88
48	401105,25	3341502,48
49	401146,07	3341554,59
50	401276,28	3341726,92
51	401280,83	3341721,75
52	401295,29	3341740,69
53	401282,46	3341753,55
54	401256,54	3341719,62
55	401078,05	3341479,74
56	401076,39	3341477,77
45	401084,10	3341458,62
38:06:000000:8413/чпу2		
57	400657,75	3341197,75
58	400682,17	3341196,39
59	400696,98	3341205,14
60	400731,06	3341218,86
61	400784,66	3341239,84
62	400811,58	3341271,96
63	400865,55	3341286,01
64	400827,67	3341275,20
65	400724,73	3341231,06
66	400709,19	3341229,45
67	400689,01	3341221,30
68	400671,00	3341210,61
57	400657,75	3341197,75
38:36:000000:11049/чпу1		
1	390319,61	3337651,22
2	390300,54	3337645,04
3	390310,27	3337619,97
4	390328,06	3337629,49
1	390319,61	3337651,22

Проект планировки территории и проект межевания территории, осуществляющийся размещением линейного объекта «Строительского канализационного коллектора по Якутскому тракту а/д.с. Кадетов и Иркутском» регионального значения (объекта) (обозначения)

Общество с ограниченной ответственностью  
«Проектно-планировочная мастерская «Мастер-Планин»

Название	X	Y
1	2	3
2	391267,74	3337651,94
3	391264,81	3337652,58
4	391264,16	3337649,65
1	391267,09	3337649,01
3(3)		
1	391278,70	3337696,56
2	391279,99	3337699,27
3	391277,28	3337700,56
4	391275,99	3337697,85
1	391278,70	3337696,56

**1.3 Сведения о границах территории, применительно к которой осуществляется подготовка проекта межевания**

Граница территории, в отношении которой утвержден проект межевания определена по зоне размещения линейных объектов.

Общая площадь зоны размещения для канализационных коллекторов составляет 669986 кв.м.

Перечень координат характерных точек границы территории, в отношении которой утвержден проект межевания в системе координат, используемой для ведения Единого государственного реестра недвижимости, приведен в таблицах 1.16.

Таблица 1.16

Перечень координат характерных точек границы территории, в отношении которой утвержден проект межевания

№	Координата X	Координата Y
1	2	3
1	404357,42	3340321,62
2	404293,91	3340328,41
3	404291,63	3340330,76
4	404277,38	3340326,76
5	404264,90	3340323,26
6	404260,58	3340339,79
7	404268,30	3340422,09
8	404222,68	3340423,59
9	404191,85	3340426,93
10	404160,74	3340430,30
11	403805,09	3340467,04
12	403705,96	3340479,25

№	Координата X	Координата Y
1	2	3
13	403681,58	3340525,14
14	403617,97	3340539,65
15	403476,17	3340588,04
16	403308,17	3340576,72
17	403161,27	3340627,98
18	402970,04	3340643,07
19	402958,19	3340633,75
20	402958,02	3340633,16
21	402948,79	3340634,35
22	402933,46	3340635,95
23	402861,77	3340623,02
24	402673,84	3340637,85

Проект планировки территории и проект межевания территории, осуществляющийся размещением линейного объекта «Строительского канализационного коллектора по Якутскому тракту а/д.с. Кадетов и Иркутском» регионального значения (объекта) (обозначения)

Общество с ограниченной ответственностью  
«Проектно-планировочная мастерская «Мастер-Планин»

Таблица 1.15

**Каталог координат характерных точек границ зон действия публичного сервитута**

Название	X	Y
1	2	3
1		
1	401444,48	3341023,89
2	401451,02	3341036,80
3	401438,07	3341044,71
4	401428,20	3341043,67
5	401419,24	3341030,19
6	401429,11	3341028,93
1	401444,48	3341023,89
2		
1	391252,72	3337532,90
2	391289,78	3337679,87
3	391294,32	3337712,41
4	391271,68	3337719,50
5	391263,03	3337704,67
6	391222,11	3337542,41
1	391252,72	3337532,90
1	391278,70	3337696,56
2	391275,99	3337697,85
3	391277,28	3337700,56
4	391279,99	3337699,27
1	391278,70	3337696,56
1	391267,09	3337649,01
2	391264,16	3337649,65
3	391264,81	3337652,58
4	391267,74	3337651,94
1	391267,09	3337649,01
1	391259,53	3337619,05
2	391256,60	3337619,71
3	391257,26	3337622,63
4	391260,19	3337621,98
1	391259,53	3337619,05
3(1)		
1	391259,53	3337619,05
2	391260,19	3337621,98
3	391257,26	3337622,63
4	391256,60	3337619,71
1	391259,53	3337619,05
3(2)		
1	391267,09	3337649,01

Проект планировки территории и проект межевания территории, осуществляющийся размещением линейного объекта «Строительского канализационного коллектора по Якутскому тракту а/д.с. Кадетов и Иркутском» регионального значения (объекта) (обозначения)

Общество с ограниченной ответственностью  
«Проектно-планировочная мастерская «Мастер-Планин»

№	Координата X	Координата Y
1	2	3
25	402634,99	3340581,34
26	402580,58	3340585,63
27	402493,23	3340601,39
28	402476,64	3340509,44
29	402373,62	3340509,85
30	402356,89	3340493,24
31	402349,10	3340492,88
32	402273,87	3340492,88
33	402272,25	3340493,35
34	402227,98	3340493,41
35	402156,59	3340502,33
36	402157,98	3340513,16
37	402105,98	3340519,94
38	402104,66	3340518,29
39	402070,98	3340521,19
40	402064,68	3340515,42
41	402059,02	3340515,28
42	401899,95	3340535,17
43	401791,46	3340656,19
44	401725,76	3340664,63
45	401522,56	3340768,28
46	401423,32	3340889,08
47	401385,34	3340907,05
48	401391,63	3340919,48
49	401397,58	3340907,90
50	401401,14	3340909,72
51	401393,87	3340923,91
52	401451,02	3341036,80
53	401437,40	3341045,12
54	401426,06	3341051,17
55	401414,15	3341053,27
56	401392,53	3341062,94
57	401311,39	3341106,15
58	401299,67	3341122,67
59	401284,45	3341149,34
60	401262,00	3341199,07
61	401255,55	3341219,11
62	401248,39	3341247,76
63	401246,74	3341255,46
64	401239,57	3341305,68
65	401239,01	3341331,75
66	401240,66	3341369,11
67	401242,82	3341389,99

№	Координата X	Координата Y
1	2	3
68	401246,87	3341412,13
69	401249,07	3341423,39
70	401249,66	3341426,66
71	401249,95	3341428,31
72	401259,28	3341483,56
73	401260,83	3341499,77
74	401246,90	3341534,76
75	401234,49	3341564,58
76	401232,53	3341569,18
77	401228,44	3341578,31
78	401225,63	3341584,15
79	401224,57	3341590,84
80	401225,01	3341596,83
81	401244,92	3341625,29
82	401254,04	3341622,91
83	401255,31	3341624,80
84	401248,23	3341629,96
85	401313,64	3341722,29
86	401276,67	3341759,36
87	401273,87	3341762,20
88	401267,88	3341772,38
89	401253,83	3341788,72
90	401245,47	3341799,85
91	401229,69	3341817,81
92	401141,68	3341913,17
93	401115,17	3341938,05
94	401098,35	3341956,89
95	401090,26	3341962,96
96	401059,96	3341996,38
97	401049,45	3342007,08
98	400964,02	3342088,71
99	400953,74	3342080,24
100	400944,36	3342088,07
101	400892,83	3342069,16
102	400868,46	3342039,96
103	400905,21	3342004,96
104	400922,65	3342024,95
105	400949,96	3342046,02
106	401027,03	3341977,24
107	401081,17	3341912,42
108	401152,19	3341835,76
109	401198,51	3341776,32
110	401235,32	3341731,27

Проект планировки территории и проект межевания территории, осуществляющийся размещением линейного объекта «Строительского канализационного коллектора по Якутскому тракту а/д.с. Кадетов и Иркутском» регионального значения (объекта) (обозначения)

Общество с ограниченной ответственностью  
«Проектно-планировочная мастерская «Мастер-Планинг»

Table with 3 columns: №, Координата X, Координата Y. Rows 111-153.

Table with 3 columns: №, Координата X, Координата Y. Rows 154-196.

Проект планировки территории и проект межевания территории, утвержденный решением № 41 от 15.06.2018 г. «Строительное управление ООО «Искра» (ИНН 69-08-0010000, ОГРН 5046903080000) (ИНН 69-08-0010000, ОГРН 5046903080000)

Общество с ограниченной ответственностью  
«Проектно-планировочная мастерская «Мастер-Планинг»

Table with 3 columns: №, Координата X, Координата Y. Rows 283-325.

Table with 3 columns: №, Координата X, Координата Y. Rows 326-368.

Проект планировки территории и проект межевания территории, утвержденный решением № 41 от 15.06.2018 г. «Строительное управление ООО «Искра» (ИНН 69-08-0010000, ОГРН 5046903080000) (ИНН 69-08-0010000, ОГРН 5046903080000)

Общество с ограниченной ответственностью  
«Проектно-планировочная мастерская «Мастер-Планинг»

Table with 3 columns: №, Координата X, Координата Y. Rows 197-239.

Table with 3 columns: №, Координата X, Координата Y. Rows 240-282.

Проект планировки территории и проект межевания территории, утвержденный решением № 41 от 15.06.2018 г. «Строительное управление ООО «Искра» (ИНН 69-08-0010000, ОГРН 5046903080000) (ИНН 69-08-0010000, ОГРН 5046903080000)

Общество с ограниченной ответственностью  
«Проектно-планировочная мастерская «Мастер-Планинг»

Table with 3 columns: №, Координата X, Координата Y. Rows 369-411.

Table with 3 columns: №, Координата X, Координата Y. Rows 412-454.

Проект планировки территории и проект межевания территории, утвержденный решением № 41 от 15.06.2018 г. «Строительное управление ООО «Искра» (ИНН 69-08-0010000, ОГРН 5046903080000) (ИНН 69-08-0010000, ОГРН 5046903080000)

Общество с ограниченной ответственностью  
«Проектно-планировочная мастерская «Мастер-План»»

№	Координата X	Координата Y
1	2	3
455	401105,25	3341502,48
456	401146,07	3341554,59
457	401276,28	3341726,92
458	401281,82	3341720,63
459	401194,86	3341597,87
460	401234,98	3341197,11
461	401216,55	3341391,87
462	401211,23	3341303,29
463	401223,51	3341235,14
464	401219,56	3341226,03
465	401222,26	3341211,06
466	401252,32	3341138,49
467	401291,68	3341077,75
468	401402,59	3341021,11
469	401362,92	3340941,25
470	401347,26	3340949,72
471	401345,35	3340946,20
472	401361,13	3340937,65
473	401337,40	3340889,90
474	401400,63	3340859,99
475	401499,51	3340739,62
476	401714,97	3340629,73
477	401773,59	3340622,19
478	401882,12	3340501,12
479	402102,79	3340474,28
480	402110,38	3340467,97
481	402151,50	3340462,36
482	402152,67	3340471,59
483	402226,18	3340464,71
484	402368,70	3340464,53

Общество с ограниченной ответственностью  
«Проектно-планировочная мастерская «Мастер-План»»

№	Координата X	Координата Y
1	2	3
485	402385,40	3340481,10
486	402500,61	3340480,65
487	402516,37	3340568,05
488	402576,90	3340557,13
489	402649,25	3340551,42
490	402688,10	3340607,93
491	402863,28	3340594,11
492	402965,96	3340613,13
493	403160,77	3340597,76
494	403304,25	3340547,69
495	403476,77	3340557,84
496	403661,81	3340501,18
497	403687,62	3340452,60
498	403801,95	3340438,51
499	404237,06	3340396,29
500	404231,54	3340337,43
501	404234,21	3340314,65
502	404237,94	3340246,77
503	404302,28	3340253,10
504	404295,36	3340303,53
505	404311,76	3340311,75
506	404362,91	3340305,85
507	404366,29	3340307,91
508	404368,15	3340326,80
509	404358,39	3340327,84

ПРИЛОЖЕНИЯ

Проект планировки территории и проект межевания территории, предусматривающий размещение линейного объекта: «Строительство канализационного коллектора по Якутскому тракту до с. Хомутово в Иркутском районном муниципальном образовании» Шифр объекта 069-20 93

Проект планировки территории и проект межевания территории, предусматривающий размещение линейного объекта: «Строительство канализационного коллектора по Якутскому тракту до с. Хомутово в Иркутском районном муниципальном образовании» Шифр объекта 069-20 93

Общество с ограниченной ответственностью  
«Проектно-планировочная мастерская «Мастер-План»»

Приложение А

**1.4 Вид разрешенного использования образуемых земельных участков**

Для определения разрешенного использования образуемых и изменяемых земельных участков используется Классификатор видов разрешенного использования земельных участков к Приказу Минэкономразвития России от 01 сентября 2014 г. № 540 «Об утверждении классификатора видов разрешенного использования земельных участков» (с изменениями и дополнениями).

Вид разрешенного использования образуемых земельных участков, предназначенных для размещения линейных объектов, а также существующих земельных участков, занятых линейными объектами – коммунальное обслуживание.

**Проектная документация  
лесного участка (части лесного участка)**

**1. Местоположение проектируемого лесного участка (части лесного участка)**

Российская Федерация, Иркутская область, Иркутское районное муниципальное образование, Иркутское лесничество, Хомутовское участковое лесничество, Технический участок № 7 (ОАО «Хомутовское»), защитные леса, квартал № 38 (в. 4 ч.) (Российская Федерация, Субъект РФ, муниципальное образование, лесничество, участковое лесничество, урочище (при наличии), целевое назначение лесов, квартал, лесотаксационный выдел/часть лесотаксационного выдела)

Категория земель: Земли лесного фонда.

Площадь проектируемого лесного участка (части лесного участка): 0,1075 га

Границы лесного участка (части лесного участка) указаны на схеме расположения.

**2. Количественные и качественные характеристики проектируемого лесного участка (части лесного участка)**

Количественные и качественные характеристики проектируемого лесного участка составлены на основании данных государственного лесного реестра Иркутского лесничества, на основании натурного обследования проектируемого лесного участка (части лесного участка)

Таблица 1. Распределение земель

Общая площадь всего	в том числе									
	лесные земли					нелесные земли				
	Покровые лесом	в том числе лесные культуры	лесные питомники, плантации	не покрытые лесом	итого	дороги	просеки	болота	другие	итого
1	2	3	4	5	6	7	8	9	10	11
0,1075	0,1075	-	-	-	0,1075	-	-	-	-	-

Проект планировки территории и проект межевания территории, предусматривающий размещение линейного объекта: «Строительство канализационного коллектора по Якутскому тракту до с. Хомутово в Иркутском районном муниципальном образовании» Шифр объекта 069-20 93

Table with 24 columns detailing forest characteristics: 1. Участковое лесничество, 2. Урочище (Авч), 3. Целевое назначение леса, 4. Категория земель, 5. Район товарищеский, 6. Лесорастительный район, 7. Разряд такс, 8. Крутизна склона, 9. № квартала, 10. № выдела, 11. Площадь, га, 12. Категория земель, 13. Ярус, 14. Коэффициент состава, 15. Элемент леса, 16. Возраст, 17. Группа возраста, 18. Высота\*, 19. Диаметр\*, 20. Бонитет, 21. Класс товарности\*, 22. Полнота, 23. Запас на 1 га, 24. Общий запас древесины, кубм.

Таблица 2. Характеристика проектируемого лесного участка (части лесного участка) в соответствии с таксационным описанием лесного участка, данными натурного обследования

Таблица 3. Характеристика насаждений проектируемого лесного участка (части лесного участка)

Table with 12 columns: Целевое назначение лесов, Лесничество, Урочище (при наличии), Лесной квартал / выдел, Вид пользования, Площадь (га), Запас древесины (куб. м), В том числе по группам возраста древостоя (га / куб. м), приспевающие, спелые, переспелые.

Таблица 4. Средние таксационные показатели насаждений проектируемого лесного участка (части лесного участка)

Table with 12 columns: Целевое назначение лесов, Хозяйство, преобладающая порода, Состав, Возраст, Бонитет, Полнота, Средний запас древесины лесных насаждений (куб. м / га), приспевающие, спелые, переспелые.

3. ВИДЫ РАЗРЕШЕННОГО ИСПОЛЬЗОВАНИЯ ЛЕСОВ НА ПРОЕКТИРУЕМОМ ЛЕСНОМ УЧАСТКЕ (части лесного участка)

Лесохозяйственным регламентом Иркутского лесничества на проектируемом лесном участке (части лесного участка) установлены следующие виды разрешенного использования лесов:

- заготовка древесины;
- заготовка и сбор недревесных лесных ресурсов;
- заготовка пищевых лесных ресурсов и сбор лекарственных растений;

- осуществления видов деятельности в сфере охотничьего хозяйства;
- ведение сельского хозяйства;
- осуществление рыболовства, за исключением любительского рыболовства;
- осуществление научно-исследовательской деятельности, образовательной деятельности;
- осуществление рекреационной деятельности;
- создание лесных питомников и их эксплуатация;
- осуществление геологического изучения недр, разведка и добыча полезных ископаемых;
- строительство и эксплуатация водохранилищ и иных искусственных водных объектов, создание и расширение территорий морских и речных портов, строительство, реконструкция и эксплуатация гидротехнических сооружений;
- строительство, реконструкция, эксплуатация линейных объектов;
- осуществление религиозной деятельности;
- иные виды, определенные в соответствии с частью 2 статьи 6 ЛК РФ.

4. СВЕДЕНИЯ ОБ ОБРЕМЕНЕНИЯХ ПРОЕКТИРУЕМОГО ЛЕСНОГО УЧАСТКА (части лесного участка)

Таблица 5. Обременения проектируемого лесного участка (части лесного участка)

Table with 7 columns: N п/п, Местоположение (лесничество, участковое лесничество, урочище (при наличии), №№ кварталов, выделов), Наименование юридического лица, ФИО индивидуального предпринимателя, гражданина, Вид права пользования лесным участком (аренда, постоянное бессрочное пользование, безвозмездное пользование), Основания пользования лесным участком, Срок пользования лесным участком, Вид использования лесного участка.

5. СВЕДЕНИЯ ОБ ОГРАНИЧЕНИЯХ ИСПОЛЬЗОВАНИЯ ЛЕСОВ

С учетом целевого назначения лесов и правового режима лесов, установленного лесным законодательством Российской Федерации, лесохозяйственным регламентом Иркутского лесничества, предусмотрены следующие ограничения в использовании лесов:
Защитные леса - Согласно статье 10 Лесного кодекса Российской Федерации леса в первую очередь делятся на защитные леса.
К защитным лесам относятся леса, которые являются природными объектами, имеющими особо ценное значение, и в отношении которых устанавливается особый правовой режим использования, охраны, защиты, воспроизводства лесов (статья 111 Лесного кодекса Российской Федерации).
Проведение сплошных рубок в защитных лесах осуществляется в случаях, предусмотренных частью 6 статьи 21 Лесного кодекса Российской Федерации, и в случаях, если выборочные рубки не обеспечивают замену лесных насаждений, утрачивающих свои средообразующие, водоохранные, санитарно-гигиенические, оздоровительные и иные полезные функции, на лесные насаждения, обеспечивающие сохранение целевого назначения защитных лесов и выполняемых ими полезных функций, если иное не установлено Лесным кодексом Российской Федерации (пункт 3 статьи 111 Лесного кодекса Российской Федерации).

Виды использования лесов, допустимые к осуществлению в защитных лесах, расположенных на землях лесного фонда, определяются лесохозяйственными регламентами лесничества (пункт 4 статьи 111 Лесного кодекса Российской Федерации).
В защитных лесах запрещается осуществление деятельности, несовместимой с их целевым назначением и полезными функциями (пункт 6 статьи 111 Лесного кодекса Российской Федерации).
Создание лесоперерабатывающей инфраструктуры запрещается в защитных лесах (ст. 14 Лесного кодекса Российской Федерации).
Запрещается изменение целевого назначения лесных участков, на которых расположены защитные леса, за исключением случаев, предусмотренных федеральными законами.

Леса, выполняющие функции защиты природных и иных объектов: Проведение сплошных рубок в защитных лесах осуществляется в случаях, предусмотренных частью 6 статьи 21 Лесного кодекса Российской Федерации, и в случаях, если выборочные рубки не обеспечивают замену лесных насаждений, утрачивающих свои средообразующие, водоохранные, санитарно-гигиенические, оздоровительные и иные полезные функции, на лесные насаждения, обеспечивающие сохранение целевого назначения защитных лесов и выполняемых ими полезных функций, если иное не установлено Лесным кодексом Российской Федерации (пункт 3 статьи 111 Лесного кодекса Российской Федерации).

Изменение границ земель, на которых располагаются леса, указанные в пунктах 3 и 4 статьи 114 Лесного кодекса Российской Федерации, которое может привести к уменьшению площади таких земель, не допускается.

Меры предупреждения лесных пожаров, связанные со сплошными рубками, запрещаются (пункт 17 Правил пожарной безопасности в лесах\*).

Запрещается создание лесоперерабатывающей инфраструктуры (статья 14 Лесного кодекса Российской Федерации).

Леса, расположенные в защитных полосах лесов (леса, расположенные в границах полос отвода железных дорог и придорожных полос автомобильных дорог, установленных в соответствии с законодательством Российской Федерации о железнодорожном транспорте, законодательством об автомобильных дорогах и о дорожной деятельности): Проведение сплошных рубок в защитных лесах осуществляется в случаях, предусмотренных частью 6 статьи 21 Лесного кодекса Российской Федерации, и в случаях, если выборочные рубки не обеспечивают замену лесных насаждений, утрачивающих свои средообразующие, водоохранные, санитарно-гигиенические, оздоровительные и иные полезные функции, на лесные насаждения, обеспечивающие сохранение целевого назначения защитных лесов и выполняемых ими полезных функций, если иное не установлено Лесным кодексом Российской Федерации (пункт 3 статьи 111 Лесного кодекса Российской Федерации).

Меры предупреждения лесных пожаров, связанные со сплошными рубками, запрещаются (пункт 17 Правил пожарной безопасности в лесах\*).

Запрещается создание лесоперерабатывающей инфраструктуры (статья 14 Лесного кодекса Российской Федерации).

Ограничения по видам использования лесов

Проектируемый лесной участок, относится к зоне планируемого освоения лесов для строительства, реконструкции, эксплуатации линейных объектов, в связи с чем установлены следующие ограничения:

Согласно пункту 20 Правил санитарной безопасности в лесах\*\* при использовании лесов не допускается:

загрязнение лесов отходами производства и потребления и выбросами, радиоактивными и другими вредными веществами, иное неблагоприятное воздействие на леса, установленное законодательством об охране окружающей среды; ухудшение санитарного и лесопатологического состояния лесных насаждений; невыполнение или несвоевременное выполнение работ по очистке лесосек, а также работ по приведению лесных участков, предоставленных физическим или юридическим лицам в пользование в установленном лесным законодательством порядке, в состояние, пригодное для использования этих участков по целевому назначению, или работ по их рекультивации; уничтожение либо повреждение мелиоративных систем и дорог, расположенных в лесах; уничтожение либо повреждение лесохозяйственных знаков, феромонных ловушек и иных средств защиты леса.

Согласно статьи 60.15 Лесного кодекса Российской Федерации, а также Особенности охраны в лесах редких и находящихся под угрозой исчезновения деревьев, кустарников, лиан, иных лесных растений, занесенных в Красную книгу Российской Федерации или красные книги субъектов Российской Федерации, утвержденных приказом Минприроды России от 29.05.2017 № 264, в целях сохранения редких и находящихся под угрозой исчезновения видов деревьев, кустарников, лиан, иных лесных растений, занесенных в Красную книгу Российской Федерации или красные книги субъектов Российской Федерации, может запрещаться осуществление деятельности, негативное воздействие которой приведет или может привести к сокращению численности таких растений и (или) ухудшению среды их произрастания, либо могут устанавливаться ограничения осуществления этой деятельности.

Согласно Правилам использования лесов для строительства, реконструкции, эксплуатации линейных объектов и Перечня случаев использования лесов для строительства, реконструкции, эксплуатации линейных объектов без предоставления лесного участка, с установлением или без установления сервитута, публичного сервитута, утвержденных приказом министерства природных ресурсов и экологии Российской Федерации от 10.07.2020 № 434:

в целях размещения объектов, связанных со строительством или реконструкцией линейных объектов, в лесах, расположенных на землях, не относящихся к землям лесного фонда, используются в первую очередь земли, на которых не расположены лесные насаждения;

осуществление строительства, реконструкции и эксплуатации линейных объектов должно исключать развитие водной и ветровой эрозии земель на лесных участках, на которых размещаются линейные объекты и их охранные зоны.

При использовании лесов в целях строительства, реконструкции, эксплуатации линейных объектов не допускается:

повреждение лесных насаждений, растительного покрова и почв за пределами земель, на которых осуществляется использование лесов, и охранных зон линейных объектов; захламление территорий, прилегающих к землям, на которых осуществляется использование лесов, строительным и бытовым мусором, отходами древесины; загрязнение земель, на которых осуществляется использование лесов, и территорий, прилегающих к землям, на которых осуществляется использование лесов, химическими и радиоактивными веществами; проезд транспортных средств, механизмов по произвольным, неустановленным маршрутам.

Не допускается ухудшение санитарного состояния лесов, расположенных на предоставленных гражданам и юридическим лицам лесных участках и лесных участках, прилегающих к ним, при использовании лесов для строительства, реконструкции, эксплуатации линейных объектов (пункт 29 Правил санитарной безопасности в лесах\*\*).

Согласно данным ЕГРН на проектируемом лесном участке отсутствуют зоны с особыми условиями использования территорий (ЗООУИТ).

**Таблица 8. Особо защитные участки лесов, особо охраняемые природные территории, зоны с особыми условиями использования территорий**

№ п/п	Наименование участкового лесничества, урочища (при наличии)	Номер квартала	Номер выдела	Виды ОЗУ, наименование ООПТ, виды зон с особыми условиями использования территорий	Общая площадь, га
1		38	4	ОЗУ: опушки лесов, граничащие с безлесными пространствами	0.1075
2	Хомутовское участковое лесничество, Технический участок № 7 (ОАО «Хомутовское»)	38	4	ЗООУИТ: (кадастровый номер - 38:00-6.823) - Охранная зона ливней и сооружений связи и ливней и сооружений радиодифракции (ВОЛП ОК-743 г. Иркутск-п. Усть-Ордынский (Иркутский р-н)	0.0003
3		38	4	ООПТ: (кадастровый номер - 0:0-9.3) - Байкальская природная территория	0.1075

**9. Проектируемые виды разрешенного использования и цель предоставления лесного участка**

Проектируемый вид разрешенного использования лесов лесного участка (части лесного участка) - **для строительства, реконструкции, эксплуатации линейных объектов.**

Проектируемая цель предоставления лесного участка(части лесного участка) - **коллекторы общего назначения**

**Таблица 9. Образованные лесные участки (части лесного участка) в соответствии со сведениями ЕГРН**

Кадастровый номер лесного участка в соответствии со сведениями ЕГРН	Существующий вид разрешенного использования лесного участка в соответствии со сведениями ЕГРН	Предмет образования (лесной участок, часть лесного участка)	Площадь образуемого лесного участка(части лесного участка)	Проектируемый вид разрешенного использования
38:06:000000:3917	для ведения лесного хозяйства	лесной участок	0.1075	для строительства, реконструкции, эксплуатации линейных объектов

**Ограничения по видам особо защитных участков лесов**

Согласно данным государственного лесного реестра на проектируемом лесном участке присутствуют особо защитные участки лесов (опушки лесов, граничащие с безлесными пространствами):

В соответствии с действующим законодательством введены некоторые ограничения как суммарно по всем видам ОЗУЛ, так и по некоторым видам ОЗУЛ. На ОЗУЛ не допускается:

- проведение сплошных рубок лесных насаждений, за исключением случаев, предусмотренных частью 6 статьи 21 настоящего Кодекса, и случаев, если выборочные рубки не обеспечивают замену лесных насаждений, утрачивающих свои средообразующие, водоохраные, санитарно-гигиенические, оздоровительные и иные полезные функции, на лесные насаждения, обеспечивающие сохранение целевого назначения защитных лесов и выполняемых ими полезных функций;
- ведение сельского хозяйства, за исключением сенокосения, пчеловодства и товарной аквакультуры (товарного рыбоводства);
- строительство и эксплуатация объектов капитального строительства, за исключением линейных объектов и гидротехнических сооружений.

**6. Сведения об объектах лесной инфраструктуры на проектируемом лесном участке (части лесного участка)**

**Таблица 6. Объекты лесной инфраструктуры**

N п/п	Лесничество	Участковое лесничество, урочище (при наличии)	Лесной квартал	Лесотаксационный выдел	Наименование объекта	Единица измерения	Объем
1	-	3	4	5	6	7	8
-	-	-	-	-	-	-	-

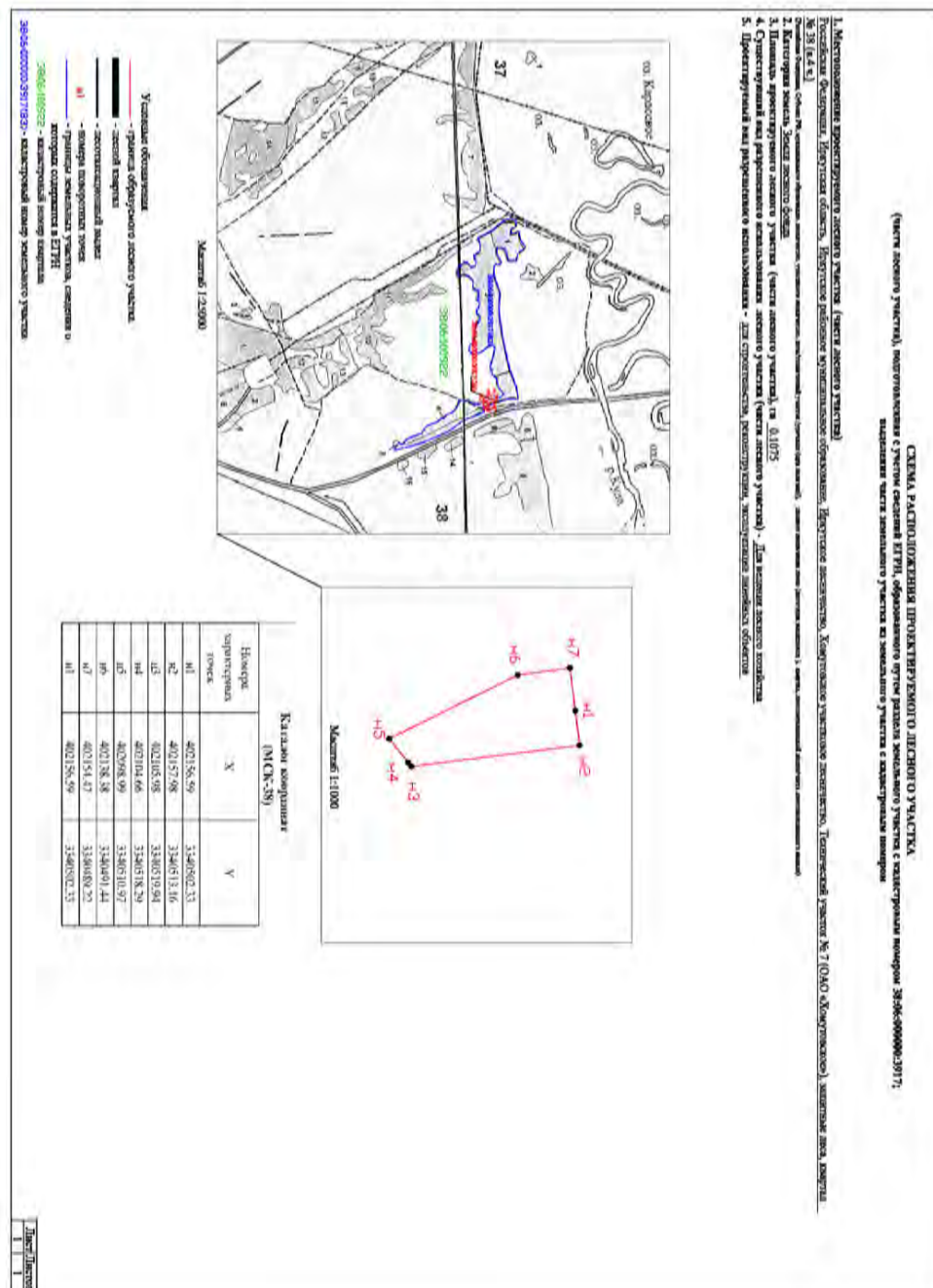
**7. Сведения об объектах, не связанных с созданием лесной инфраструктуры на проектируемом участке (части лесного участка)**

**Таблица 7. Объекты, не связанные с созданием лесной инфраструктуры**

N п/п	Лесничество	Участковое лесничество, урочище (при наличии)	Лесной квартал	Лесотаксационный выдел	Наименование объекта	Единица измерения	Объем
1	2	3	4	5	6	7	8
-	-	-	-	-	-	-	-

**8. Сведения о наличии на проектируемом лесном участке (части лесного участка) особо защитных участков лесов, особо охраняемых природных территорий, зон с особыми условиями использования территорий**

Согласно сведениям государственного лесного реестра, единого государственного реестра недвижимости, лесохозяйственного регламента Иркутского лесничества на проектируемом лесном участке присутствуют особо защитные участки лесов (ОЗУ), присутствуют особо охраняемые природные территории (ООПТ).



**Проектная документация  
лесного участка (части лесного участка)**

**1. Местоположение проектируемого лесного участка (части лесного участка)**

Российская Федерация, Иркутская область, Иркутское районное муниципальное образование, Иркутское лесничество, Хомутовское участковое лесничество, Технический участок № 7 (ОАО «Хомутовское»), защитные леса, квартал № 38 (в. 4ч.) (Российская Федерация, Субъект РФ, муниципальное образование, лесничество, участковое лесничество, урочище (при наличии), целевое назначение лесов, квартал, лесотаксационный выдел/часть лесотаксационного выдела)

Категория земель: Земли лесного фонда.

Площадь проектируемого лесного участка (части лесного участка): 0,0230 га

Границы лесного участка (части лесного участка) указаны на схеме расположения.

**2. Количественные и качественные характеристики проектируемого лесного участка (части лесного участка)**

Количественные и качественные характеристики проектируемого лесного участка составлены на основании данных государственного лесного реестра Иркутского лесничества, на основании натурного обследования проектируемого лесного участка (части лесного участка)

Таблица 1. Распределение земель

Общая площадь всего	в том числе									
	лесные земли					нелесные земли				
	Покрытые лесом	в том числе лесные культуры	лесные питомники, плантации	не покрытые лесом	итого	дороги	просеки	болота	другие	итого
1	2	3	4	5	6	7	8	9	10	11
0,0230	0,0230	-	-	-	0,0230	-	-	-	-	-

Таблица 3. Характеристика насаждений проектируемого лесного участка (части лесного участка)

Целевое назначение лесов	Лесничество	Участковое лесничество / урочище (при наличии)	Лесной квартал / лесотаксационный выдел	Хозяйство, преобладающая порода	Площадь (га) / запас древесины (куб. м) - всего	В том числе по группам возраста древесины (га / куб. м)					
						молодых I класса возраста	молодых II класса возраста	средневозрастные	пристающие	спелые	перестойные
1	2	3	4	5	6	7	8	9	10	11	12
Защитные	Иркутское	Хомутовское, Технический участок № 7 (ОАО «Хомутовское»)	38(4)	Мягколиственное, Б	0,0230/2,30	-	-	0,0230/2,30	-	-	-
			Итого Мягколиственное:		0,0230/2,30	-	-	0,0230/2,30	-	-	-
Всего по проектируемому лесному участку:					0,0230/2,30	-	-	0,0230/2,30	-	-	-

Таблица 4. Средние таксационные показатели насаждений проектируемого лесного участка (части лесного участка)

Целевое назначение лесов	Хозяйство, преобладающая порода	Состав	Возраст	Бонитет	Полнота	Средний запас древесины лесных насаждений (куб. м / га)					
						молодых I класса возраста	молодых II класса возраста	средневозрастные	пристающие	спелые	перестойные
1	2	3	4	5	6	7	8	9	10	11	12
Защитные	Мягколиственное, Б	ББ4ОС	50	3	0,6	-	-	100	-	-	-
			Итого Мягколиственное:		50	3	0,6	-	-	100	-
Итого по защитным лесам:			50	3	0,6	-	-	100	-	-	-
Всего на проектируемом лесном участке:			50	3	0,6	-	-	100	-	-	-

**3. ВИДЫ РАЗРЕШЕННОГО ИСПОЛЬЗОВАНИЯ ЛЕСОВ НА ПРОЕКТИРУЕМОМ ЛЕСНОМ УЧАСТКЕ (части лесного участка)**

Лесохозяйственным регламентом Иркутского лесничества на проектируемом лесном участке (части лесного участка) установлены следующие виды разрешенного использования лесов:

- заготовка древесины;
- заготовка и сбор недревесных лесных ресурсов;
- заготовка пищевых лесных ресурсов и сбор лекарственных растений;

- осуществления видов деятельности в сфере охотничьего хозяйства;
- ведение сельского хозяйства;
- осуществление рыболовства, за исключением любительского рыболовства;
- осуществление научно-исследовательской деятельности, образовательной деятельности;
- осуществление рекреационной деятельности;
- создание лесных питомников и их эксплуатация;
- осуществление геологического изучения недр, разведка и добыча полезных ископаемых;
- строительство и эксплуатация водохранилищ и иных искусственных водных объектов, создание и расширение территорий морских и речных портов, строительство, реконструкция и эксплуатация гидротехнических сооружений;
- строительство, реконструкция, эксплуатация линейных объектов;
- осуществление религиозной деятельности;
- иные виды, определенные в соответствии с частью 2 статьи 6 ЛК РФ.

**4. СВЕДЕНИЯ ОБ ОБРЕМЕНЕНИЯХ ПРОЕКТИРУЕМОГО ЛЕСНОГО УЧАСТКА (части лесного участка)**

Таблица 5. Обременения проектируемого лесного участка (части лесного участка)

N п/п	Местоположение (лесничество, участковое лесничество, урочище (при наличии), №№ кварталов, выделов)	Наименование юридического лица, ФИО индивидуального предпринимателя, гражданина	Вид права пользования лесным участком (аренда, постоянное бессрочное пользование, безвозмездное пользование)	Основания пользования лесным участком	Срок пользования лесным участком	Вид использования лесного участка
1	2	3	4	5	6	7
-	-	-	-	-	-	-

**5. СВЕДЕНИЯ ОБ ОГРАНИЧЕНИЯХ ИСПОЛЬЗОВАНИЯ ЛЕСОВ**

С учетом целевого назначения лесов и правового режима лесов, установленного лесным законодательством Российской Федерации, лесохозяйственным регламентом Иркутского лесничества, предусмотрены следующие ограничения в использовании лесов:

**Защитные леса** - Согласно статье 10 Лесного кодекса Российской Федерации леса в первую очередь делятся на защитные леса.

К защитным лесам относятся леса, которые являются природными объектами, имеющими особо ценное значение, и в отношении которых устанавливается особый правовой режим использования, охраны, защиты, воспроизводства лесов (статья 111 Лесного кодекса Российской Федерации).

Проведение сплошных рубок в защитных лесах осуществляется в случаях, предусмотренных частью 6 статьи 21 Лесного кодекса Российской Федерации, и в случаях, если выборочные рубки не обеспечивают замену лесных насаждений, утрачивающих свои средообразующие, водоохранные, санитарно-гигиенические, оздоровительные и иные полезные функции, на лесные насаждения, обеспечивающие сохранение целевого назначения защитных лесов и выполняемых ими полезных функций, если иное не установлено Лесным кодексом Российской Федерации (пункт 3 статьи 111 Лесного кодекса Российской Федерации).

1	2	3	4	5	6	7	8	9	10	11	12	13	14	15	16	17	18	19	20	21	22	23	24	
Участковое лесничество	Урочище (двуча)	Целевое назначение лесов	Категория защитных лесов	лес, расположенные в защитных лесах, расположенные в границах полос отвода железных дорог и придорожных полос автомобильных дорог, установленных в соответствии с законодательством Российской Федерации о федеральном транспорте, закон об автомобильных дорогах и о дорожной деятельности	Район товаризации*	Лесорастительный район	Разряд такс	Крутизна склона (при склоне выше 20°)	№ квартала	№ выдела	Площадь, га	Категория земель	Ярус	Коэффициент состава	Элемент леса	Возраст	Группа возраста	Высота*	Диаметр*	Бонитет	Класс товарности*	Полнота	Запас на 1 га	Общий запас древесины, кубм
Хомутовское	Технический участок № 7 (ОАО «Хомутовское»)	Защитные леса				Среднесибирский подтаежно-лесостепной	1	-	38	4	0,0230 (покрытые лесом)	Лесные, (покрытые лесом)	1	6	Б	50	2	-	-	3	-	0,6	100	2,30

Таблица 2. Характеристика проектируемого лесного участка (части лесного участка) в соответствии с таксационным описанием лесного участка, данным натурного обследования

Виды использования лесов, допустимые к осуществлению в защитных лесах, расположенных на землях лесного фонда, определяются лесохозяйственными регламентами лесничеств (пункт 4 статьи 111 Лесного кодекса Российской Федерации). В защитных лесах запрещается осуществление деятельности, несовместимой с их целевым назначением и полезными функциями (пункт 6 статьи 111 Лесного кодекса Российской Федерации).

Создание лесоперерабатывающей инфраструктуры запрещается в защитных лесах (ст. 14 Лесного кодекса Российской Федерации).

Запрещается изменение целевого назначения лесных участков, на которых расположены защитные леса, за исключением случаев, предусмотренных федеральными законами.

**Леса, выполняющие функции защиты природных и иных объектов:** Проведение сплошных рубок в защитных лесах осуществляется в случаях, предусмотренных частью 6 статьи 21 Лесного кодекса Российской Федерации, и в случаях, если выборочные рубки не обеспечивают замену лесных насаждений, утрачивающих свои средообразующие, водоохранные, санитарно-гигиенические, оздоровительные и иные полезные функции, на лесные насаждения, обеспечивающие сохранение целевого назначения защитных лесов и выполняемых ими полезных функций, если иное не установлено Лесным кодексом Российской Федерации (пункт 3 статьи 111 Лесного кодекса Российской Федерации).

Изменение границ земель, на которых располагаются леса, указанные в пунктах 3 и 4 статьи 114 Лесного кодекса Российской Федерации, которое может привести к уменьшению площади таких земель, не допускается.

Меры предупреждения лесных пожаров, связанные со сплошными рубками, запрещаются (пункт 17 Правил пожарной безопасности в лесах\*).

Запрещается создание лесоперерабатывающей инфраструктуры (статья 14 Лесного кодекса Российской Федерации).

**Леса, расположенные в защитных полосах лесов (леса, расположенные в границах полос отвода железных дорог и придорожных полос автомобильных дорог, установленных в соответствии с законодательством Российской Федерации о железнодорожном транспорте, законодательством об автомобильных дорогах и о дорожной деятельности):** Проведение сплошных рубок в защитных лесах осуществляется в случаях, предусмотренных частью 6 статьи 21 Лесного кодекса Российской Федерации, и в случаях, если выборочные рубки не обеспечивают замену лесных насаждений, утрачивающих свои средообразующие, водоохранные, санитарно-гигиенические, оздоровительные и иные полезные функции, на лесные насаждения, обеспечивающие сохранение целевого назначения защитных лесов и выполняемых ими полезных функций, если иное не установлено Лесным кодексом Российской Федерации (пункт 3 статьи 111 Лесного кодекса Российской Федерации).

Меры предупреждения лесных пожаров, связанные со сплошными рубками, запрещаются (пункт 17 Правил пожарной безопасности в лесах\*).

Запрещается создание лесоперерабатывающей инфраструктуры (статья 14 Лесного кодекса Российской Федерации).

Меры предупреждения лесных пожаров, связанные со сплошными рубками, запрещаются (пункт 17 Правил пожарной безопасности в лесах\*).

Запрещается создание лесоперерабатывающей инфраструктуры (статья 14 Лесного кодекса Российской Федерации).

**Ограничения по видам использования лесов**

Проектируемый лесной участок, относится к зоне планируемого освоения лесов для строительства, реконструкции, эксплуатации линейных объектов, в связи с чем установлены следующие ограничения:

Согласно пункту 20 Правил санитарной безопасности в лесах\*\* при использовании лесов не допускается:

загрязнение лесов отходами производства и потребления и выбросами, радиоактивными и другими вредными веществами, иное неблагоприятное воздействие на леса, установленное законодательством об охране окружающей среды;

ухудшение санитарного и лесопатологического состояния лесных насаждений; невыполнение или несвоевременное выполнение работ по очистке лесосек, а также работ по приведению лесных участков, предоставленных физическим или юридическим лицам в пользование в установленном лесным законодательством порядке, в состояние, пригодное для использования этих участков по целевому назначению, или работ по их рекультивации;

уничтожение либо повреждение мелиоративных систем и дорог, расположенных в лесах; уничтожение либо повреждение лесохозяйственных знаков, феромонных ловушек и иных средств защиты леса.

Согласно статьи 60.15 Лесного кодекса Российской Федерации, а также Особенности охраны в лесах редких и находящихся под угрозой исчезновения деревьев, кустарников, лиан, иных лесных растений, занесенных в Красную книгу Российской Федерации или красные книги субъектов Российской Федерации, утвержденных приказом Минприроды России от 29.05.2017 № 264, в целях сохранения редких и находящихся под угрозой исчезновения видов деревьев, кустарников, лиан, иных лесных растений, занесенных в Красную книгу Российской Федерации или красные книги субъектов Российской Федерации, может запрещаться осуществление деятельности, негативное воздействие которой приведет или может привести к сокращению численности таких растений и (или) ухудшению среды их произрастания, либо могут устанавливаться ограничения осуществления этой деятельности.

Согласно Правилам использования лесов для строительства, реконструкции, эксплуатации линейных объектов и Перечня случаев использования лесов для строительства, реконструкции, эксплуатации линейных объектов без предоставления лесного участка, с установлением или без установления сервитута, публичного сервитута, утвержденных приказом министерства природных ресурсов и экологии Российской Федерации от 10.07.2020 № 434:

в целях размещения объектов, связанных со строительством или реконструкцией линейных объектов, в лесах, расположенных на землях, не относящихся к землям лесного фонда, используются в первую очередь земли, на которых не расположены лесные насаждения;

осуществление строительства, реконструкции и эксплуатации линейных объектов должно исключать развитие водной и ветровой эрозии земель на лесных участках, на которых размещаются линейные объекты и их охранные зоны.

При использовании лесов в целях строительства, реконструкции, эксплуатации линейных объектов не допускается:

повреждение лесных насаждений, растительного покрова и почв за пределами земель, на которых осуществляется использование лесов, и охранных зоны линейных объектов; захламление территорий, прилегающих к землям, на которых осуществляется использование лесов, строительным и бытовым мусором, отходами древесины; загрязнение земель, на которых осуществляется использование лесов, и территорий, прилегающих к землям, на которых осуществляется использование лесов, химическими и радиоактивными веществами; проезд транспортных средств, механизмов по произвольным, неустановленным маршрутам.

Не допускается ухудшение санитарного состояния лесов, расположенных на предоставленных гражданам и юридическим лицам лесных участках и лесных участках, прилегающих к ним, при использовании лесов для строительства, реконструкции, эксплуатации линейных объектов (пункт 29 Правил санитарной безопасности в лесах\*\*).

**Ограничения по видам особо защитных участков лесов**

Согласно данным государственного лесного реестра на проектируемом лесном участке присутствуют особо защитные участки лесов (опушки лесов, граничащие с безлесными пространствами):

В соответствии с действующим законодательством введены некоторые ограничения как суммарно по всем видам ОЗУЛ, так и по некоторым видам ОЗУЛ. На ОЗУЛ не допускается:

- проведение сплошных рубок лесных насаждений, за исключением случаев, предусмотренных частью 6 статьи 21 настоящего Кодекса, и случаев, если выборочные рубки не обеспечивают замену лесных насаждений, утрачивающих свои средообразующие, водоохранные, санитарно-гигиенические, оздоровительные и иные полезные функции, на лесные насаждения, обеспечивающие сохранение целевого назначения защитных лесов и выполняемых ими полезных функций;
- ведение сельского хозяйства, за исключением сенокосения, пчеловодства и товарной аквакультуры (товарного рыбоводства);
- строительство и эксплуатация объектов капитального строительства, за исключением линейных объектов и гидротехнических сооружений.

**6. Сведения об объектах лесной инфраструктуры на проектируемом лесном участке (части лесного участка)**

Таблица 6. Объекты лесной инфраструктуры

№ п/п	Лесничество	Участковое лесничество, урочище (при наличии)	Лесной квартал	Лесотаксационный выдел	Наименование объекта	Единица измерения	Объем
1	2	3	4	5	6	7	8
-	-	-	-	-	-	-	-

**7. Сведения об объектах, не связанных с созданием лесной инфраструктуры на проектируемом участке (части лесного участка)**

Таблица 7. Объекты, не связанные с созданием лесной инфраструктуры

№ п/п	Лесничество	Участковое лесничество, урочище (при наличии)	Лесной квартал	Лесотаксационный выдел	Наименование объекта	Единица измерения	Объем
1	2	3	4	5	6	7	8
-	-	-	-	-	-	-	-

**8. Сведения о наличии на проектируемом лесном участке (части лесного участка) особо защитных участков лесов, особо охраняемых природных территорий, зон с особыми условиями использования территорий**

Согласно сведениям государственного лесного реестра, единого государственного реестра недвижимости, лесохозяйственного регламента Иркутского лесничества на проектируемом лесном участке присутствуют особо защитные участки лесов (ОЗУ), отсутствуют особо охраняемые природные территории (ООПТ).

Согласно данным ЕГРН на проектируемом лесном участке присутствуют зоны с особыми условиями использования территорий (ЗОУИТ).

Таблица 8. Особо защитные участки лесов, особо охраняемые природные территории, зоны с особыми условиями использования территорий

№ п/п	Наименование участкового лесничества, урочища (при наличии)	Номер квартала	Номер выдела	Виды ОЗУ, наименование ООПТ, виды зон с особыми условиями использования территорий	Общая площадь, га
1	2	3	4	5	6
1	Хомутовское участковое лесничество, Технический участок № 7 (ОАО «Хомутовское»)	38	4	ОЗУ: опушки лесов, граничащие с безлесными пространствами	0.0230
2	Хомутовское участковое лесничество, Технический участок № 7 (ОАО «Хомутовское»)	38	4	ООПТ: (кадастровый номер - 0:0-9.3) - Байкальская природная территория	0.0230

**9. Проектируемые виды разрешенного использования и цель предоставления лесного участка**

Проектируемый вид разрешенного использования лесов лесного участка (части лесного участка) - для строительства, реконструкции, эксплуатации линейных объектов.

Проектируемая цель предоставления лесного участка(части лесного участка) - коллекторы общего назначения

Таблица 9. Образуемые лесные участки (части лесного участка) в соответствии со сведениями ЕГРН

Кадастровый номер лесного участка в соответствии со сведениями ЕГРН	Существующий вид разрешенного использования лесного участка в соответствии со сведениями ЕГРН	Предмет образования (лесной участок, часть лесного участка)	Площадь образуемого лесного участка(части лесного участка)	Проектируемый вид разрешенного использования
1	2	3	4	5
38:06:000000:3917	для ведения лесного хозяйства	лесной участок	0.0230	для строительства, реконструкции, эксплуатации линейных объектов



- осуществления видов деятельности в сфере охотничьего хозяйства;
- ведение сельского хозяйства;
- осуществление рыболовства, за исключением любительского рыболовства;
- осуществление научно-исследовательской деятельности, образовательной деятельности;
- осуществление рекреационной деятельности;
- создание лесных питомников и их эксплуатация;
- осуществление геологического изучения недр, разведка и добыча полезных ископаемых;
- строительство и эксплуатация водохранилищ и иных искусственных водных объектов, создание и расширение территорий морских и речных портов, строительство, реконструкция и эксплуатация гидротехнических сооружений;
- строительство, реконструкция, эксплуатация линейных объектов;
- осуществление религиозной деятельности;
- иные виды, определенные в соответствии с частью 2 статьи 6 ЛК РФ.

**4. СВЕДЕНИЯ ОБ ОБРЕМЕНЕНИЯХ ПРОЕКТИРУЕМОГО ЛЕСНОГО УЧАСТКА (части лесного участка)**

Таблица 5. Обременения проектируемого лесного участка (части лесного участка)

N п/п	Местоположение (лесничество, участковое лесничество, урочище (при наличии), №№ кварталов, выделов)	Наименование юридического лица, ФИО индивидуального предпринимателя, гражданина	Вид права пользования лесным участком (аренда, постоянное бессрочное пользование, безвозмездное пользование)	Основания пользования лесным участком	Срок пользования лесным участком	Вид использования лесного участка
1	2	3	4	5	6	7
-	-	-	-	-	-	-

**5. СВЕДЕНИЯ ОБ ОГРАНИЧЕНИЯХ ИСПОЛЬЗОВАНИЯ ЛЕСОВ**

С учетом целевого назначения лесов и правового режима лесов, установленного лесным законодательством Российской Федерации, лесохозяйственным регламентом Иркутского лесничества, предусмотрены следующие ограничения в использовании лесов:

**Защитные леса** - Согласно статье 10 Лесного кодекса Российской Федерации леса в первую очередь делятся на защитные леса.

К защитным лесам относятся леса, которые являются природными объектами, имеющими особо ценное значение, и в отношении которых устанавливается особый правовой режим использования, охраны, защиты, воспроизводства лесов (статья 111 Лесного кодекса Российской Федерации).

Проведение сплошных рубок в защитных лесах осуществляется в случаях, предусмотренных частью 6 статьи 21 Лесного кодекса Российской Федерации, и в случаях, если выборочные рубки не обеспечивают замену лесных насаждений, утрачивающих свои средообразующие, водоохранные, санитарно-гигиенические, оздоровительные и иные полезные функции, на лесные насаждения, обеспечивающие сохранение целевого назначения защитных лесов и выполняемых ими полезных функций, если иное не установлено Лесным кодексом Российской Федерации (пункт 3 статьи 111 Лесного кодекса Российской Федерации).

Виды использования лесов, допустимые к осуществлению в защитных лесах, расположенных на землях лесного фонда, определяются лесохозяйственными регламентами лесничеств (пункт 4 статьи 111 Лесного кодекса Российской Федерации).

В защитных лесах запрещается осуществление деятельности, несовместимой с их целевым назначением и полезными функциями (пункт 6 статьи 111 Лесного кодекса Российской Федерации).

Создание лесоперерабатывающей инфраструктуры запрещается в защитных лесах (ст. 14 Лесного кодекса Российской Федерации).

Запрещается изменение целевого назначения лесных участков, на которых расположены защитные леса, за исключением случаев, предусмотренных федеральными законами.

**Леса, выполняющие функции защиты природных и иных объектов:** Проведение сплошных рубок в защитных лесах осуществляется в случаях, предусмотренных частью 6 статьи 21 Лесного кодекса Российской Федерации, и в случаях, если выборочные рубки не обеспечивают замену лесных насаждений, утрачивающих свои средообразующие, водоохранные, санитарно-гигиенические, оздоровительные и иные полезные функции, на лесные насаждения, обеспечивающие сохранение целевого назначения защитных лесов и выполняемых ими полезных функций, если иное не установлено Лесным кодексом Российской Федерации (пункт 3 статьи 111 Лесного кодекса Российской Федерации).

Изменение границ земель, на которых располагаются леса, указанные в пунктах 3 и 4 статьи 114 Лесного кодекса Российской Федерации, которое может привести к уменьшению площади таких земель, не допускается.

Меры предупреждения лесных пожаров, связанные со сплошными рубками, запрещаются (пункт 17 Правил пожарной безопасности в лесах\*\*).

Запрещается создание лесоперерабатывающей инфраструктуры (статья 14 Лесного кодекса Российской Федерации).

**Леса, расположенные в защитных полосах лесов (леса, расположенные в границах полос отвода железных дорог и придорожных полос автомобильных дорог, установленных в соответствии с законодательством Российской Федерации о железнодорожном транспорте, законодательством об автомобильных дорогах и о дорожной деятельности):** Проведение сплошных рубок в защитных лесах осуществляется в случаях, предусмотренных частью 6 статьи 21 Лесного кодекса Российской Федерации, и в случаях, если выборочные рубки не обеспечивают замену лесных насаждений, утрачивающих свои средообразующие, водоохранные, санитарно-гигиенические, оздоровительные и иные полезные функции, на лесные насаждения, обеспечивающие сохранение целевого назначения защитных лесов и выполняемых ими полезных функций, если иное не установлено Лесным кодексом Российской Федерации (пункт 3 статьи 111 Лесного кодекса Российской Федерации).

Меры предупреждения лесных пожаров, связанные со сплошными рубками, запрещаются (пункт 17 Правил пожарной безопасности в лесах\*\*).

Запрещается создание лесоперерабатывающей инфраструктуры (статья 14 Лесного кодекса Российской Федерации).

**Ограничения по видам использования лесов**

Проектируемый лесной участок, относится к зоне планируемого освоения лесов для строительства, реконструкции, эксплуатации линейных объектов, в связи с чем установлены следующие ограничения:

Согласно пункту 20 Правил санитарной безопасности в лесах\*\* при использовании лесов не допускается:

- загрязнение лесов отходами производства и потребления и выбросами, радиоактивными и другими вредными веществами, иное неблагоприятное воздействие на леса, установленное законодательством об охране окружающей среды;
- ухудшение санитарного и лесопатологического состояния лесных насаждений;
- невыполнение или несвоевременное выполнение работ по очистке лесосек, а также работ по приведению лесных участков, предоставленных физическим или юридическим лицам в пользование в установленном лесным законодательством порядке, в состояние, пригодное для использования этих участков по целевому назначению, или работ по их рекультивации;
- уничтожение либо повреждение мелноразветвленных систем и дорог, расположенных в лесах;
- уничтожение либо повреждение лесохозяйственных знаков, феромонных ловушек и иных средств защиты леса.

Согласно статьи 60.15 Лесного кодекса Российской Федерации, а также Особенности охраны в лесах редких и находящихся под угрозой исчезновения деревьев, кустарников, лиан, иных лесных растений, занесенных в Красную книгу Российской Федерации или красные книги субъектов Российской Федерации, утвержденных приказом Минприроды России от 29.05.2017 № 264, в целях сохранения редких и находящихся под угрозой исчезновения видов деревьев, кустарников, лиан, иных лесных растений, занесенных в Красную книгу Российской Федерации или красные книги субъектов Российской Федерации, может запрещаться осуществление деятельности, негативное воздействие которой приведет или может привести к сокращению численности таких растений и (или) ухудшению среды их произрастания, либо могут устанавливаться ограничения осуществления этой деятельности.

Согласно Правилам использования лесов для строительства, реконструкции, эксплуатации линейных объектов и Перечня случаев использования лесов для строительства, реконструкции, эксплуатации линейных объектов без предоставления лесного участка, с установлением или без установления сервитута, публичного сервитута, утвержденных приказом министерства природных ресурсов и экологии Российской Федерации от 10.07.2020 № 434:

в целях размещения объектов, связанных со строительством или реконструкцией линейных объектов, в лесах, расположенных на землях, не относящихся к землям лесного фонда, используются в первую очередь земли, на которых не расположены лесные насаждения;

осуществление строительства, реконструкции и эксплуатации линейных объектов должно исключать развитие водной и ветровой эрозии земель на лесных участках, на которых размещаются линейные объекты и их охранные зоны.

При использовании лесов в целях строительства, реконструкции, эксплуатации линейных объектов не допускается:

- повреждение лесных насаждений, растительного покрова и почв за пределами земель, на которых осуществляется использование лесов, и охранных зон линейных объектов;
- захлещивание территорий, прилегающих к землям, на которых осуществляется использование лесов, строительным и бытовым мусором, отходами древесины;
- загрязнение земель, на которых осуществляется использование лесов, и территорий, прилегающих к землям, на которых осуществляется использование лесов, химическими и радиоактивными веществами;
- проезд транспортных средств, механизмов по произвольным, неустановленным маршрутам.

Не допускается ухудшение санитарного состояния лесов, расположенных на предоставленных гражданам и юридическим лицам лесных участках и лесных участках, прилегающих к ним, при использовании лесов для строительства, реконструкции, эксплуатации линейных объектов (пункт 29 Правил санитарной безопасности в лесах\*\*).

**Ограничения по видам особо защитных участков лесов**

Согласно данным государственного лесного реестра на проектируемом лесном участке присутствуют особо защитные участки лесов (опушки лесов, границащие с безлесными пространствами):

В соответствии с действующим законодательством введены некоторые ограничения как суммарно по всем видам ОЗУЛ, так и по некоторым видам ОЗУЛ. На ОЗУЛ не допускается:

- проведение сплошных рубок лесных насаждений, за исключением случаев, предусмотренных частью 6 статьи 21 настоящего Кодекса, и случаев, если выборочные рубки не обеспечивают замену лесных насаждений, утрачивающих свои средообразующие, водоохранные, санитарно-гигиенические, оздоровительные и иные полезные функции, на лесные насаждения, обеспечивающие сохранение целевого назначения защитных лесов и выполняемых ими полезных функций;
- ведение сельского хозяйства, за исключением сенокосения, пчеловодства и товарной аквакультуры (товарного рыболовства);
- строительство и эксплуатация объектов капитального строительства, за исключением линейных объектов и гидротехнических сооружений.

**6. Сведения об объектах лесной инфраструктуры на проектируемом лесном участке (части лесного участка)**

Таблица 6. Объекты лесной инфраструктуры

N п/п	Лесничество	Участковое лесничество, урочище (при наличии)	Лесной квартал	Лесотаксационный выдел	Наименование объекта	Единица измерения	Объем
1	2	3	4	5	6	7	8
-	-	-	-	-	-	-	-

**7. Сведения об объектах, не связанных с созданием лесной инфраструктуры на проектируемом участке (части лесного участка)**

Таблица 7. Объекты, не связанные с созданием лесной инфраструктуры

N п/п	Лесничество	Участковое лесничество, урочище (при наличии)	Лесной квартал	Лесотаксационный выдел	Наименование объекта	Единица измерения	Объем
1	2	3	4	5	6	7	8
-	-	-	-	-	-	-	-

**8. Сведения о наличии на проектируемом лесном участке (части лесного участка) особо защитных участков лесов, особо охраняемых природных территорий, зон с особыми условиями использования территорий**

Согласно сведениям государственного лесного реестра, единого государственного реестра недвижимости, лесохозяйственного регламента Иркутского лесничества на проектируемом лесном участке присутствуют особо защитные участки лесов (ОЗУ), присутствуют особо охраняемые природные территории (ООПТ).

Согласно данным ЕГРН на проектируемом лесном участке отсутствуют зоны с особыми условиями использования территорий (ЗОУИТ).

Таблица 8. Особо защитные участки лесов, особо охраняемые природные территории, зоны с особыми условиями использования территорий

№ п/п	Наименование участкового лесничества, урочища (при наличии)	Номер квартала	Номер выдела	Виды ОЗУ, наименование ООПТ, виды зон с особыми условиями использования территорий	Общая площадь, га
1	2	3	4	5	6
1	Хомутовское участковое лесничество, Технический участок № 7 (ОАО «Хомутовское»)	38	16	ОЗУ: опушка лесов, граничащие с беслесными пространствами	0.0016
2	Хомутовское участковое лесничество, Технический участок № 7 (ОАО «Хомутовское»)"Хомутовское"	38	16	ООПТ: (кадастровый номер - 0:0-9.3) - Байкальская природная территория	0.0016

9. Проектируемые виды разрешенного использования и цель предоставления лесного участка

Проектируемый вид разрешенного использования лесов лесного участка (части лесного участка) - для строительства, реконструкции, эксплуатации линейных объектов.

Проектируемая цель предоставления лесного участка(части лесного участка) - коллекторы общего назначения

Таблица 9. Образующие лесные участки (части лесного участка) в соответствии со сведениями ЕГРН

Кадастровый номер лесного участка в соответствии со сведениями ЕГРН	Существующий вид разрешенного использования лесного участка в соответствии со сведениями ЕГРН	Предмет образования (лесной участок, часть лесного участка)	Площадь образуемого лесного участка(части лесного участка)	Проектируемый вид разрешенного использования
1	2	3	4	5
38:06:000000:6709	для ведения лесного хозяйства	лесной участок	0.0016	для строительства, реконструкции, эксплуатации линейных объектов

Проектная документация лесного участка (части лесного участка)

1. Местоположение проектируемого лесного участка (части лесного участка)

Российская Федерация, Иркутская область, Иркутское районное муниципальное образование, Иркутское лесничество, Хомутовское участковое лесничество, Технический участок № 7 (ОАО «Хомутовское»), защитные леса, квартал № 38 (в. 4ч., в. 8ч., в. 16ч.), квартал № 39 (в. 11ч., в.12ч.)

(Российская Федерация, Субъект РФ, муниципальное образование, лесничество, участковое лесничество, урочище (при наличии), целевое назначение лесов, квартал, лесотаксационный выдел/часть лесотаксационного выдела)

Категория земель: Земли лесного фонда.

Площадь проектируемого лесного участка (части лесного участка): 2.1344 га

Границы лесного участка (части лесного участка) указаны на схеме расположения.

2. Количественные и качественные характеристики проектируемого лесного участка (части лесного участка)

Количественные и качественные характеристики проектируемого лесного участка составлены на основании данных государственного лесного реестра Иркутского лесничества, на основании натурального обследования проектируемого лесного участка (части лесного участка)

Таблица 1. Распределение земель

Общая площадь всего	в том числе									
	лесные земли					нелесные земли				
	Покрываемые лесом	в том числе лесные культуры	лесные питомники, плантации	не покрываемые лесом	итого	дороги	просеки	болота	другие	итого
1	2	3	4	5	6	7	8	9	10	11
2.1344	2.1344	-	-	-	2.1344	-	-	-	-	-

Таблица 2. Характеристика проектируемого лесного участка (части лесного участка) в соответствии с таксационным описанием лесного участка, данными натурального обследования

№	Участковое лесничество	Урочище (явля)	Целевое назначение лесов	Категория защитных лесов	Район товаризации*	Лесорастительный район	Разряд такс	Крутизна склона (при склоне выше 20°)	№ квартала	№ выдела	Площадь, га	Категория земель	Ярус	Коэффициент состава	Элемент леса	Возраст	Группа возраста	Высота*	Диаметр*	Бонитет	Класс товарности*	Полнота	Запас на 1 га	Общий запас древесины, кубм
1	Хомутовское	Технический участок № 7 (ОАО «Хомутовское»)	Защитные леса	лесничества	Среднеобширный подтаежно-лесостепной	7	-	-	39	12	0.4015	Лесные, (покрытые лесом)	1	9	С	60	2	-	-	1	-	0.6	260	104.39
2	Хомутовское	Технический участок № 7 (ОАО «Хомутовское»)	Защитные леса	лесничества	Среднеобширный подтаежно-лесостепной	7	-	-	16	16	0.0663	Лесные, (покрытые лесом)	1	7	Б	50	2	-	-	3	-	0.6	100	6.63
3	Хомутовское	Технический участок № 7 (ОАО «Хомутовское»)	Защитные леса	лесничества	Среднеобширный подтаежно-лесостепной	7	-	-	8	8	0.1624	Лесные, (покрытые лесом)	1	4	Б	50	2	-	-	3	-	0.6	100	16.24
4	Хомутовское	Технический участок № 7 (ОАО «Хомутовское»)	Защитные леса	лесничества	Среднеобширный подтаежно-лесостепной	7	-	-	4	4	0.8922	Лесные, (покрытые лесом)	1	6	Б	50	2	-	-	3	-	0.6	100	89.22
Итого по проектируемому лесному участку:											2.1344													375.6




Таблица 3. Характеристика насаждений проектируемого лесного участка (части лесного участка)

Целевое назначение лесов	Лесничество	Участковое лесничество / урочище (при наличии)	Лесной квартал / лесотаксационный выдел	Хозяйство, преобладающая порода	Площадь (га) / запас древесины (куб. м) - всего	В том числе по группам возраста деревьев (га / куб. м)							
						молодняк I класса возраста	молодняк II класса возраста	средневозрастные	пристающие	стелые	перестойные		
1	2	3	4	5	6	7	8	9	10	11	12		
Защитные	Иркутское	Хомутовское, Технический участок № 7 (ОАО «Хомутовское»)	38(4)	Мягколиственное, Б	0.8922/89.22	-	-	0.8922/89.22	-	-	-	-	
			38(8)	Мягколиственное, Б	0.1624/16.24	-	-	0.1624/16.24	-	-	-	-	
			38(16)	Мягколиственное, Б	0.0663/6.63	-	-	0.0662/6.63	-	-	-	-	
			Итого Мягколиственное:		1.1209/112.09	-	-	1.1209/112.09	-	-	-	-	-
			39(11)	Хвойное, С	0.6120/159.12	-	-	0.6120/159.12	-	-	-	-	-
			39(12)	Хвойное, С	0.4015/104.39	-	-	0.4015/104.39	-	-	-	-	-
			Итого хвойное:		1.0135/263.51	-	-	1.0135/263.51	-	-	-	-	-
Всего по проектируемому лесному участку:					2.1344/375.6	-	-	2.1344/375.6	-	-	-		

Таблица 4. Средние таксационные показатели насаждений проектируемого лесного участка (части лесного участка)

Целевое назначение лесов	Хозяйство, преобладающая порода	Состав	Возраст	Робинит	Полнота	Средний запас древесины лесных насаждений (куб. м / га)					
						молодняк I класса возраста	молодняк II класса возраста	средневозрастные	пристающие	стелые	перестойные
1	2	3	4	5	6	7	8	9	10	11	12
Защитные	Мягколиственное, Б	6.1Б 3.9ОС	50	3	0.6	-	-	100	-	-	-
	Итого Мягколиственное:		6.1Б 3.9ОС	50	3	0.6	-	-	100	-	-
	Хвойное, С	9С1ОС	60	1	0.6	-	-	260	-	-	
	Итого хвойное:		9С1ОС	60	1	0.6	-	-	260	-	-
Итого по защитным лесам:			6.3С 1.9ОС 1.8Б	55	2	0.6	-	-	176	-	-
Всего на проектируемом лесном участке:			6.3С 1.9ОС 1.8Б	55	2	0.6	-	-	176	-	-

**3. ВИДЫ РАЗРЕШЕННОГО ИСПОЛЬЗОВАНИЯ ЛЕСОВ НА ПРОЕКТИРУЕМОМ ЛЕСНОМ УЧАСТКЕ (части лесного участка)**

Лесохозяйственным регламентом Иркутского лесничества на проектируемом лесном участке (части лесного участка) установлены следующие виды разрешенного использования лесов:

Лесохозяйственным регламентом Иркутского лесничества на проектируемом лесном участке (части лесного участка) установлены следующие виды разрешенного использования лесов:

- заготовка древесины;
- заготовка и сбор недревесных лесных ресурсов;
- заготовка пищевых лесных ресурсов и сбор лекарственных растений;
- осуществления видов деятельности в сфере охотничьего хозяйства;
- ведение сельского хозяйства;
- осуществление рыболовства, за исключением любительского рыболовства;
- осуществление научно-исследовательской деятельности, образовательной деятельности;
- осуществление рекреационной деятельности;
- создание лесных питомников и их эксплуатация;
- осуществление геологического изучения недр, разведка и добыча полезных ископаемых;
- строительство и эксплуатация водохранилищ и иных искусственных водных объектов, создание и расширение территорий морских и речных портов, строительство, реконструкция и эксплуатация гидротехнических сооружений;
- строительство, реконструкция, эксплуатация линейных объектов;
- осуществление религиозной деятельности;
- иные виды, определенные в соответствии с частью 2 статьи 6 ЛК РФ.

**4. СВЕДЕНИЯ ОБ ОБРЕМЕНЕНИЯХ ПРОЕКТИРУЕМОГО ЛЕСНОГО УЧАСТКА (части лесного участка)**

Таблица 5. Обременения проектируемого лесного участка (части лесного участка)

N п/п	Местоположение (лесничество, участковое лесничество, урочище (при наличии), №№ кварталов, выделов)	Наименование юридического лица, ФИО индивидуального предпринимателя, гражданина	Вид права пользования лесным участком (аренда, постоянное бессрочное пользование, безвозмездное пользование)	Основания пользования лесным участком	Срок пользования лесным участком	Вид использования лесного участка
1	2	3	4	5	6	7
-	-	-	-	-	-	-

**5. СВЕДЕНИЯ ОБ ОГРАНИЧЕНИЯХ ИСПОЛЬЗОВАНИЯ ЛЕСОВ**

С учетом целевого назначения лесов и правового режима лесов, установленного лесным законодательством Российской Федерации, лесохозяйственным регламентом Иркутского лесничества, предусмотрены следующие ограничения в использовании лесов:

**Защитные леса** - Согласно статье 10 Лесного кодекса Российской Федерации леса в первую очередь делятся на защитные леса.

К защитным лесам относятся леса, которые являются природными объектами, имеющими особо ценное значение, и в отношении которых устанавливается особый правовой режим использования, охраны, защиты, воспроизводства лесов (статья 111 Лесного кодекса Российской Федерации).

Проведение сплошных рубок в защитных лесах осуществляется в случаях, предусмотренных частью 6 статьи 21 Лесного кодекса Российской Федерации, и в случаях, если выборочные рубки не обеспечивают замену лесных насаждений, утрачивающих свои средообразующие, водоохранные, санитарно-гигиенические, оздоровительные и иные полезные функции, на лесные насаждения, обеспечивающие сохранение целевого назначения защитных лесов и выполняемых ими полезных функций, если иное не установлено Лесным кодексом Российской Федерации (пункт 3 статьи 111 Лесного кодекса Российской Федерации).

Виды использования лесов, допустимые к осуществлению в защитных лесах, расположенных на землях лесного фонда, определяются лесохозяйственным регламентами лесничеств (пункт 4 статьи 111 Лесного кодекса Российской Федерации).

В защитных лесах запрещается осуществление деятельности, несовместимой с их целевым назначением и полезными функциями (пункт 6 статьи 111 Лесного кодекса Российской Федерации).

Создание лесоперерабатывающей инфраструктуры запрещается в защитных лесах (ст. 14 Лесного кодекса Российской Федерации).

Запрещается изменение целевого назначения лесных участков, на которых расположены защитные леса, за исключением случаев, предусмотренных федеральными законами.

**Леса, выполняющие функции защиты природных и иных объектов:** Проведение сплошных рубок в защитных лесах осуществляется в случаях, предусмотренных частью 6 статьи 21 Лесного кодекса Российской Федерации, и в случаях, если выборочные рубки не обеспечивают замену лесных насаждений, утрачивающих свои средообразующие, водоохранные, санитарно-гигиенические, оздоровительные и иные полезные функции, на лесные насаждения, обеспечивающие сохранение целевого назначения защитных лесов и выполняемых ими полезных функций, если иное не установлено Лесным кодексом Российской Федерации (пункт 3 статьи 111 Лесного кодекса Российской Федерации).

Изменение границ земель, на которых располагаются леса, указанные в пунктах 3 и 4 статьи 114 Лесного кодекса Российской Федерации, которое может привести к уменьшению площади таких земель, не допускается.

Меры предупреждения лесных пожаров, связанные со сплошными рубками, запрещаются (пункт 17 Правил пожарной безопасности в лесах\*).

Запрещается создание лесоперерабатывающей инфраструктуры (статья 14 Лесного кодекса Российской Федерации).

**Леса, расположенные в защитных полосах лесов (леса, расположенные в границах полос отвода железных дорог и придорожных полос автомобильных дорог, установленных в соответствии с законодательством Российской Федерации о железнодорожном транспорте, законодательством об автомобильных дорогах и о дорожной деятельности):** Проведение сплошных рубок в защитных лесах осуществляется в случаях, предусмотренных частью 6 статьи 21 Лесного кодекса Российской Федерации, и в случаях, если выборочные рубки не обеспечивают замену лесных насаждений, утрачивающих свои средообразующие, водоохранные, санитарно-гигиенические, оздоровительные и иные полезные функции, на лесные насаждения, обеспечивающие сохранение целевого назначения защитных лесов и выполняемых ими полезных функций, если иное не установлено Лесным кодексом Российской Федерации (пункт 3 статьи 111 Лесного кодекса Российской Федерации).

Меры предупреждения лесных пожаров, связанные со сплошными рубками, запрещаются (пункт 17 Правил пожарной безопасности в лесах\*).

Запрещается создание лесоперерабатывающей инфраструктуры (статья 14 Лесного кодекса Российской Федерации).

Меры предупреждения лесных пожаров, связанные со сплошными рубками, запрещаются (пункт 17 Правил пожарной безопасности в лесах\*).

Запрещается создание лесоперерабатывающей инфраструктуры (статья 14 Лесного кодекса Российской Федерации).

**Ограничения по видам использования лесов**

Проектируемый лесной участок, относится к зоне планируемого освоения лесов для строительства, реконструкции, эксплуатации линейных объектов, в связи с чем установлены следующие ограничения:

Согласно пункту 20 Правил санитарной безопасности в лесах\*\* при использовании лесов не допускается:

- загрязнение лесов отходами производства и потребления и выбросами, радиоактивными и другими вредными веществами, иное неблагоприятное воздействие на леса, установленное законодательством об охране окружающей среды;
- ухудшение санитарного и лесопатологического состояния лесных насаждений;
- невыполнение или несвоевременное выполнение работ по очистке лесосек, а также работ по приведению лесных участков, предоставленных физическим или юридическим лицам в пользование в установленном лесным законодательством порядке, в состояние, пригодное для использования этих участков по целевому назначению, или работ по их рекультивации;
- уничтожение либо повреждение мелиоративных систем и дорог, расположенных в лесах;
- уничтожение либо повреждение лесохозяйственных знаков, феромонных ловушек и иных средств защиты леса.

Согласно статье 60.15 Лесного кодекса Российской Федерации, а также Особенностей охраны в лесах редких и находящихся под угрозой исчезновения деревьев, кустарников, лиан, иных лесных растений, занесенных в Красную книгу Российской Федерации или красные книги субъектов Российской Федерации, утвержденных приказом Минприроды России от 29.05.2017 № 264, в целях сохранения редких и находящихся под угрозой исчезновения видов деревьев, кустарников, лиан, иных лесных растений, занесенных в Красную книгу Российской Федерации или красные книги субъектов Российской Федерации, может запрещаться осуществление деятельности, негативное воздействие которой приведет или может привести к сокращению численности таких растений и (или) ухудшению среды их произрастания, либо могут устанавливаться ограничения осуществления этой деятельности.

Согласно Правилам использования лесов для строительства, реконструкции, эксплуатации линейных объектов и Перечня случаев использования лесов для строительства, реконструкции, эксплуатации линейных объектов без предоставления лесного участка, с установлением или без установления сервитута, публичного сервитута, утвержденных приказом Министрства природных ресурсов и экологии Российской Федерации от 10.07.2020 № 434:

в целях размещения объектов, связанных со строительством или реконструкцией линейных объектов, в лесах, расположенных на землях, не относящихся к землям лесного фонда, используются в первую очередь земли, на которых не расположены лесные насаждения;

осуществление строительства, реконструкции и эксплуатации линейных объектов должно исключать развитие водной и ветровой эрозии земель на лесных участках, на которых размещаются линейные объекты и их охранные зоны.

При использовании лесов в целях строительства, реконструкции, эксплуатации линейных объектов не допускается:

повреждение лесных насаждений, растительного покрова и почв за пределами земель, на которых осуществляется использование лесов, и охранных зоны линейных объектов;

закламливание территорий, прилегающих к землям, на которых осуществляется использование лесов, строительным и бытовым мусором, отходами древесины; загрязнение земель, на которых осуществляется использование лесов, и территорий, прилегающих к землям, на которых осуществляется использование лесов, химическими и радиоактивными веществами;

проезд транспортных средств, механизмов по произвольным, неустановленным маршрутам.  
Не допускается ухудшение санитарного состояния лесов, расположенных на предоставленных гражданам и юридическим лицам лесных участках и лесных участках, прилегающих к ним, при использовании лесов для строительства, реконструкции, эксплуатации линейных объектов (пункт 29 Правил санитарной безопасности в лесах\*\*).

**Ограничения по видам особо защитных участков лесов**

Согласно данным государственного лесного реестра на проектируемом лесном участке присутствуют особо защитные участки лесов (опушки лесов, границащие с беслесными пространствами; участки лесов вокруг поселков городского типа, сельских населенных пунктов):

В соответствии с действующим законодательством введены некоторые ограничения как суммарно по всем видам ОЗУЛ, так и по некоторым видам ОЗУЛ. На ОЗУЛ не допускается:

- проведение сплошных рубок лесных насаждений, за исключением случаев, предусмотренных частью 6 статьи 21 настоящего Кодекса, и случаев, если выборочные рубки не обеспечивают замену лесных насаждений, утрачивающих свои средообразующие, водоохранные, санитарно-гигиенические, оздоровительные и иные полезные функции, на лесные насаждения, обеспечивающие сохранение целевого назначения защитных лесов и выполняемых ими полезных функций;
- ведение сельского хозяйства, за исключением сенокоса, пчеловодства и товарной аквакультуры (товарного рыбоводства);
- строительство и эксплуатация объектов капитального строительства, за исключением линейных объектов и гидротехнических сооружений.

**6. Сведения об объектах лесной инфраструктуры на проектируемом лесном участке (части лесного участка)**

Таблица 6. Объекты лесной инфраструктуры

N п/п	Лесничество	Участковое лесничество, урочище (при наличии)	Лесной квартал	Лесотаксационный выдел	Наименование объекта	Единица измерения	Объем
1	2	3	4	5	6	7	8
-	-	-	-	-	-	-	-

**7. Сведения об объектах, не связанных с созданием лесной инфраструктуры на проектируемом участке (части лесного участка)**

Таблица 7. Объекты, не связанные с созданием лесной инфраструктуры

N п/п	Лесничество	Участковое лесничество, урочище (при наличии)	Лесной квартал	Лесотаксационный выдел	Наименование объекта	Единица измерения	Объем
1	2	3	4	5	6	7	8
-	-	-	-	-	-	-	-

**8. Сведения о наличии на проектируемом лесном участке (части лесного участка) особо защитных участков лесов, особо охраняемых природных территорий, зон с особыми условиями использования территорий**

Согласно сведениям государственного лесного реестра, единого государственного реестра недвижимости, лесохозяйственного регламента Иркутского лесничества на проектируемом лесном участке присутствуют особо защитные участки лесов (ОЗУ), отсутствуют особо охраняемые природные территории (ООПТ).

Согласно данным ЕГРН на проектируемом лесном участке присутствуют зоны с особыми условиями использования территорий (ЗООИТ).

Таблица 8. Особо защитные участки лесов, особо охраняемые природные территории, зоны с особыми условиями использования территорий

N п/п	Наименование участкового лесничества, урочища (при наличии)	Номер квартала	Номер выдела	Виды ОЗУ, наименование ООПТ, виды зон с особыми условиями использования территорий	Общая площадь, га
1	2	3	4	5	6
1	Хомутовское участковое лесничество, Технический участок №7 (ОАО «Хомутовское»)	38	4	ОЗУ: Опушка лесов, границащие с беслесными пространствами.	0,8922
2	Хомутовское участковое лесничество, Технический участок №7 (ОАО «Хомутовское»)	38	8	ОЗУ: Опушка лесов, границащие с беслесными пространствами.	0,1624
3	Хомутовское участковое лесничество, Технический участок №7 (ОАО «Хомутовское»)	38	16	ОЗУ: Опушка лесов, границащие с беслесными пространствами.	0,0663
4	Хомутовское участковое лесничество, Технический участок №7 (ОАО «Хомутовское»)	39	11	ОЗУ: Участки лесов вокруг поселков городского типа, сельских населенных пунктов	0,6120
5	Хомутовское участковое лесничество, Технический участок №7 (ОАО «Хомутовское»)	39	12	ОЗУ: Опушка лесов, границащие с беслесными пространствами.	0,4015
6	Хомутовское участковое лесничество, Технический участок №7 (ОАО «Хомутовское»)	38	4	ЗООИТ: (кадастровый номер - 38:06-6.90) - Охранная зона инженерных коммуникаций (ВЛ-10кВ Грановщина-Карлук)	0,0273
7	Хомутовское участковое лесничество, Технический участок №7 (ОАО «Хомутовское»)	38	4	ЗООИТ: (кадастровый номер - 38:06-6.31) - Охранная зона инженерных коммуникаций (Соединение - ВЛ-10кВ Хомутово-Карлук от ПС 110кВ Хомутово до опоры 97 с. Усть-Кула)	0,0540
8	Хомутовское участковое лесничество, Технический участок №7 (ОАО «Хомутовское»)	39	11, 12	ЗООИТ: (кадастровый номер - 38:06-6.648) - зона охраняемых военных объектов, расположенная на территории Иркутской области	1,0135
9	Хомутовское участковое лесничество, Технический участок №7 (ОАО «Хомутовское»)	38	4	ЗООИТ: (кадастровый номер - 38:06-6.823) - Охранная зона линий и сооружений связи и линий и сооружений радиопередачи (ВОЛШ ОК-743 г. Иркутск-п. Усть-Ордынский (Иркутский р-н))	0,0041
10	Хомутовское участковое лесничество, Технический участок №7 (ОАО «Хомутовское»)	38, 39	4, 8, 16, 11, 12	ООПТ: (кадастровый номер - 0-0-9.3) - Байкальская природная территория	2,1344

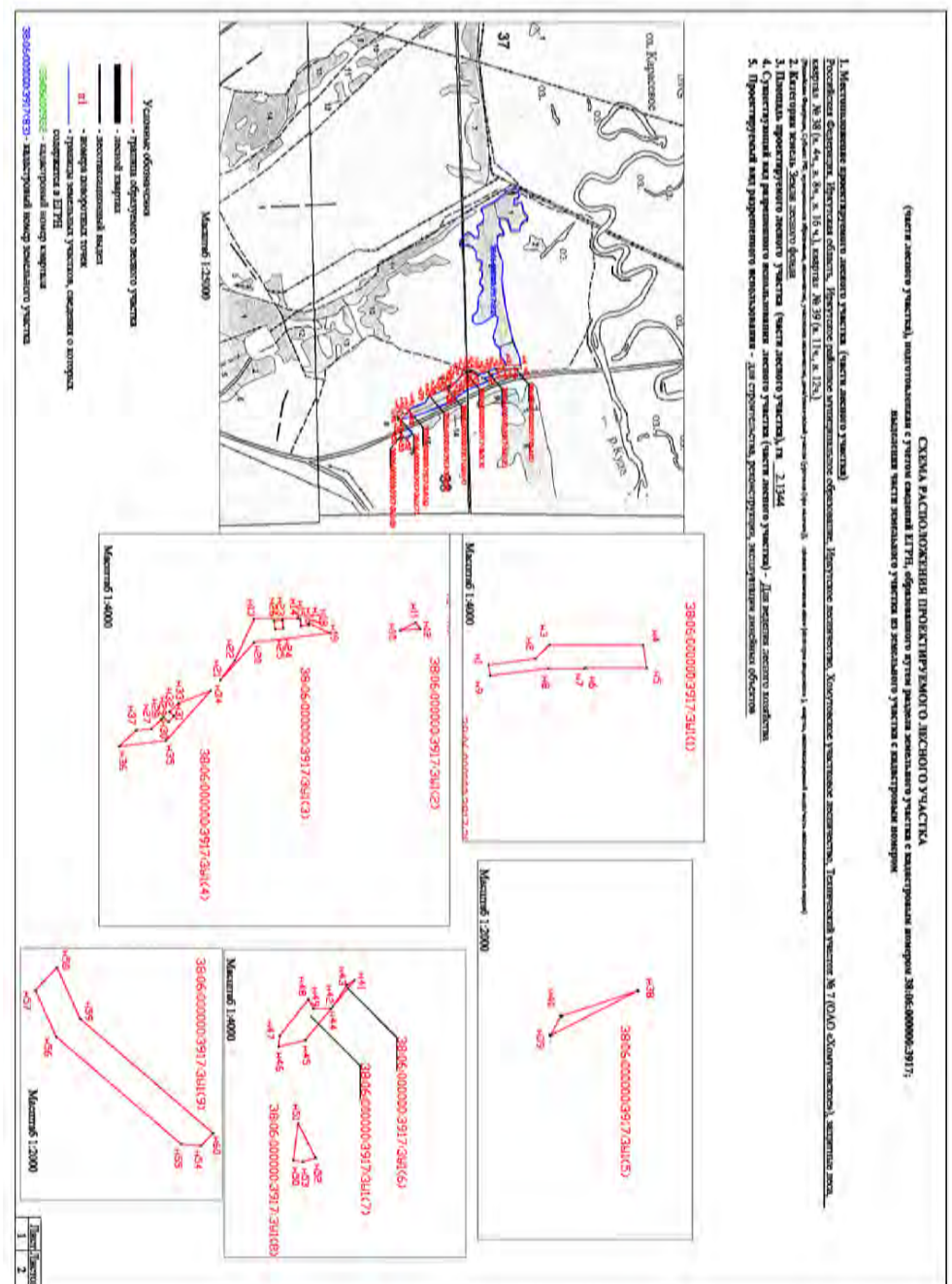
**9. Проектируемые виды разрешенного использования и цель предоставления лесного участка**

Проектируемый вид разрешенного использования лесов лесного участка (части лесного участка) - **для строительства, реконструкции, эксплуатации линейных объектов.**

Проектируемая цель предоставления лесного участка(части лесного участка) - **коллекторы общего назначения**

Таблица 9. Образующие лесные участки (части лесного участка) в соответствии со сведениями ЕГРН

Кадастровый номер лесного участка в соответствии со сведениями ЕГРН	Существующий вид разрешенного использования лесного участка в соответствии со сведениями ЕГРН	Предмет образования (лесной участок, часть лесного участка)	Площадь образуемого лесного участка(части лесного участка)	Проектируемый вид разрешенного использования
1	2	3	4	5
38:06:000000:3917	для ведения лесного хозяйства	лесной участок	2,1344	для строительства, реконструкции, эксплуатации линейных объектов





- ведение сельского хозяйства;
- осуществление рыболовства, за исключением любительского рыболовства;
- осуществление научно-исследовательской деятельности, образовательной деятельности;
- осуществление рекреационной деятельности;
- создание лесных питомников и их эксплуатация;
- выращивание лесных плодовых, ягодных, декоративных растений, лекарственных растений;
- осуществление геологического изучения недр, разведка и добыча полезных ископаемых;
- строительство и эксплуатация водохранилищ и иных искусственных водных объектов, создание и расширение территорий морских и речных портов, строительство, реконструкция и эксплуатация гидротехнических сооружений;
- строительство, реконструкция, эксплуатация линейных объектов;
- создание и эксплуатация объектов лесоперерабатывающей инфраструктуры;
- осуществление религиозной деятельности;
- иные виды, определенные в соответствии с частью 2 статьи 6 ЛК РФ.

#### 4. СВЕДЕНИЯ ОБ ОБРЕМЕНЕНИЯХ ПРОЕКТИРУЕМОГО ЛЕСНОГО УЧАСТКА (части лесного участка)

Таблица 5. Обременения проектируемого лесного участка (части лесного участка)

N п/п	Местоположение (лесничества, лесного участка, урочище (при наличии), №№ кварталов, выделов)	Наименование юридического лица, ФИО индивидуального предпринимателя, гражданина	Вид права пользования лесным участком (аренда, постоянное пользование, безвозмездное пользование)	Основания пользования лесным участком	Срок пользования лесным участком	Вид использования лесного участка
1	2	3	4	5	6	7
-	-	-	-	-	-	-

#### 5. СВЕДЕНИЯ ОБ ОГРАНИЧЕНИЯХ ИСПОЛЬЗОВАНИЯ ЛЕСОВ

С учетом целевого назначения лесов и правового режима лесов, установленного лесным законодательством Российской Федерации, лесохозяйственным регламентом Иркутского лесничества, предусмотрены следующие ограничения в использовании лесов:

**Защитные леса** - Согласно статье 10 Лесного кодекса Российской Федерации леса в первую очередь делятся на защитные леса.

К защитным лесам относятся леса, которые являются природными объектами, имеющими особо ценное значение, и в отношении которых устанавливается особый правовой режим использования, охраны, защиты, воспроизводства лесов (статья 111 Лесного кодекса Российской Федерации).

Проведение сплошных рубок в защитных лесах осуществляется в случаях, предусмотренных частью 6 статьи 21 Лесного кодекса Российской Федерации, и в случаях, если выборочные рубки не обеспечивают замену лесных насаждений, утрачивающих свои средообразующие, водоохранные, санитарно-гигиенические, оздоровительные и иные полезные функции, на лесные насаждения, обеспечивающие сохранение целевого назначения защитных лесов и выполняемых ими полезных функций,

если иное не установлено Лесным кодексом Российской Федерации (пункт 3 статьи 111 Лесного кодекса Российской Федерации).

Виды использования лесов, допустимые к осуществлению в защитных лесах, расположенных на землях лесного фонда, определяются лесохозяйственными регламентами лесничеств (пункт 4 статьи 111 Лесного кодекса Российской Федерации).

В защитных лесах запрещается осуществление деятельности, несовместимой с их целевым назначением и полезными функциями (пункт 6 статьи 111 Лесного кодекса Российской Федерации).

Создание лесоперерабатывающей инфраструктуры запрещается в защитных лесах (ст. 14 Лесного кодекса Российской Федерации).

Запрещается изменение целевого назначения лесных участков, на которых расположены защитные леса, за исключением случаев, предусмотренных федеральными законами.

**Леса, выполняющие функции защиты природных и иных объектов:** Проведение сплошных рубок в защитных лесах осуществляется в случаях, предусмотренных частью 6 статьи 21 Лесного кодекса Российской Федерации, и в случаях, если выборочные рубки не обеспечивают замену лесных насаждений, утрачивающих свои средообразующие, водоохранные, санитарно-гигиенические, оздоровительные и иные полезные функции, на лесные насаждения, обеспечивающие сохранение целевого назначения защитных лесов и выполняемых ими полезных функций, если иное не установлено Лесным кодексом Российской Федерации (пункт 3 статьи 111 Лесного кодекса Российской Федерации).

Изменение границ земель, на которых располагаются леса, указанные в пунктах 3 и 4 статьи 114 Лесного кодекса Российской Федерации, которое может привести к уменьшению площади таких земель, не допускается.

Меры предупреждения лесных пожаров, связанные со сплошными рубками, запрещаются (пункт 17 Правил пожарной безопасности в лесах\*).

Запрещается создание лесоперерабатывающей инфраструктуры (статья 14 Лесного кодекса Российской Федерации).

**Леса, расположенные в защитных полосах лесов (леса, расположенные в границах полос отвода железных дорог и придорожных полос автомобильных дорог, установленных в соответствии с законодательством Российской Федерации о железнодорожном транспорте, законодательством об автомобильных дорогах и о дорожной деятельности):** Проведение сплошных рубок в защитных лесах осуществляется в случаях, предусмотренных частью 6 статьи 21 Лесного кодекса Российской Федерации, и в случаях, если выборочные рубки не обеспечивают замену лесных насаждений, утрачивающих свои средообразующие, водоохранные, санитарно-гигиенические, оздоровительные и иные полезные функции, на лесные насаждения, обеспечивающие сохранение целевого назначения защитных лесов и выполняемых ими полезных функций, если иное не установлено Лесным кодексом Российской Федерации (пункт 3 статьи 111 Лесного кодекса Российской Федерации).

Меры предупреждения лесных пожаров, связанные со сплошными рубками, запрещаются (пункт 17 Правил пожарной безопасности в лесах\*).

Запрещается создание лесоперерабатывающей инфраструктуры (статья 14 Лесного кодекса Российской Федерации).

#### Ограничения по видам использования лесов

Проектируемый лесной участок, относится к зоне планируемого освоения лесов для строительства, реконструкции, эксплуатации линейных объектов, в связи с чем установлены следующие ограничения:

Согласно пункту 20 Правил санитарной безопасности в лесах\*\* при использовании лесов не допускается:

- загрязнение лесов отходами производства и потребления и выбросами, радиоактивными и другими вредными веществами, иное неблагоприятное воздействие на леса, установленное законодательством об охране окружающей среды;
- ухудшение санитарного и лесопатологического состояния лесных насаждений;
- невыполнение или несвоевременное выполнение работ по очистке лесосек, а также работ по приведению лесных участков, предоставленных физическим или юридическим лицам в пользование в установленном лесным законодательством порядке, в состояние, пригодное для использования этих участков по целевому назначению, или работ по их рекультивации;
- уничтожение либо повреждение мелкоразветвленных систем и дорог, расположенных в лесах;
- уничтожение либо повреждение лесохозяйственных знаков, феромонных ловушек и иных средств защиты леса.

Согласно статьи 60.15 Лесного кодекса Российской Федерации, а также Особенности охраны в лесах редких и находящихся под угрозой исчезновения деревьев, кустарников, лиан, иных лесных растений, занесенных в Красную книгу Российской Федерации или красные книги субъектов Российской Федерации, утвержденных приказом Минприроды России от 29.05.2017 № 264, в целях сохранения редких и находящихся под угрозой исчезновения видов деревьев, кустарников, лиан, иных лесных растений, занесенных в Красную книгу Российской Федерации или красные книги субъектов Российской Федерации, может запрещаться осуществление деятельности, негативное воздействие которой приведет или может привести к сокращению численности таких растений и (или) ухудшению среды их произрастания, либо могут устанавливаться ограничения осуществления этой деятельности.

Согласно Правилам использования лесов для строительства, реконструкции, эксплуатации линейных объектов и Перечня случаев использования лесов для строительства, реконструкции, эксплуатации линейных объектов без предоставления лесного участка, с установлением или без установления сервитута, публичного сервитута, утвержденных приказом министерства природных ресурсов и экологии Российской Федерации от 10.07.2020 № 434:

в целях размещения объектов, связанных со строительством или реконструкцией линейных объектов, в лесах, расположенных на землях, не относящихся к землям лесного фонда, используются в первую очередь земли, на которых не расположены лесные насаждения;

осуществление строительства, реконструкции и эксплуатации линейных объектов должно исключать развитие водной и ветровой эрозии земель на лесных участках, на которых размещаются линейные объекты и их охранные зоны.

При использовании лесов в целях строительства, реконструкции, эксплуатации линейных объектов не допускается:

- повреждение лесных насаждений, растительного покрова и почв за пределами земель, на которых осуществляется использование лесов, и охранных зон линейных объектов;
- захлещивание территорий, прилегающих к землям, на которых осуществляется использование лесов, строительным и бытовым мусором, отходами древесины;
- загрязнение земель, на которых осуществляется использование лесов, и территорий, прилегающих к землям, на которых осуществляется использование лесов, химическими и радиоактивными веществами;
- проезд транспортных средств, механизмов по произвольным, неустановленным маршрутам.

Не допускается ухудшение санитарного состояния лесов, расположенных на предоставленных гражданам и юридическим лицам лесных участках и лесных участках, прилегающих к ним, при использовании лесов для строительства, реконструкции, эксплуатации линейных объектов (пункт 29 Правил санитарной безопасности в лесах\*\*).

#### Ограничения по видам особо защитных участков лесов

Согласно данным государственного лесного реестра на проектируемом лесном участке присутствуют особо защитные участки лесов (Участки лесов вокруг поселков городского типа, сельских населенных пунктов):

В соответствии с действующим законодательством введены некоторые ограничения как суммарно по всем видам ОЗУЛ, так и по некоторым видам ОЗУЛ. На ОЗУЛ не допускается:

- проведение сплошных рубок лесных насаждений, за исключением случаев, предусмотренных частью 6 статьи 21 настоящего Кодекса, и случаев, если выборочные рубки не обеспечивают замену лесных насаждений, утрачивающих свои средообразующие, водоохранные, санитарно-гигиенические, оздоровительные и иные полезные функции, на лесные насаждения, обеспечивающие сохранение целевого назначения защитных лесов и выполняемых ими полезных функций;
- ведение сельского хозяйства, за исключением сенокосения, пчеловодства и товарной аквакультуры (товарного рыболовства);
- строительство и эксплуатация объектов капитального строительства, за исключением линейных объектов и гидротехнических сооружений.

#### 6. Сведения об объектах лесной инфраструктуры на проектируемом лесном участке (части лесного участка)

Таблица 6. Объекты лесной инфраструктуры

N п/п	Лесничество	Участковое лесничество, урочище (при наличии)	Лесной квартал	Лесотаксационный выдел	Наименование объекта	Единица измерения	Объем
1	2	3	4	5	6	7	8
-	-	-	-	-	-	-	-

#### 7. Сведения об объектах, не связанных с созданием лесной инфраструктуры на проектируемом участке (части лесного участка)

Таблица 7. Объекты, не связанные с созданием лесной инфраструктуры

N п/п	Лесничество	Участковое лесничество, урочище (при наличии)	Лесной квартал	Лесотаксационный выдел	Наименование объекта	Единица измерения	Объем
1	2	3	4	5	6	7	8
-	-	-	-	-	-	-	-

#### 8. Сведения о наличии на проектируемом лесном участке (части лесного участка) особо защитных участков лесов, особо охраняемых природных территорий, зон с особыми условиями использования территорий

Согласно сведениям государственного лесного реестра, единого государственного реестра недвижимости, лесохозяйственного регламента Иркутского лесничества на проектируемом лесном участке присутствуют особо защитные участки лесов (ОЗУ), присутствуют особо охраняемые природные территории (ООПТ).

Согласно данным ЕГРН на проектируемом лесном участке отсутствуют зоны с особыми условиями использования территорий (ЗООИТ).

Таблица 8. Особо защитные участки лесов, особо охраняемые природные территории, зоны с особыми условиями использования территорий

N п/п	Наименование участкового лесничества, урочища (при наличии)	Номер квартала	Номер выдела	Виды ОЗУ, наименование ООПТ, виды зон с особыми условиями использования территорий	Общая площадь, га
1	Хомутовское участковое лесничество, Пригородная дача	142	69	ОЗУ: Участки лесов вокруг поселков городского типа, сельских населенных пунктов	0.1987
2	Хомутовское участковое лесничество, Пригородная дача	142	69	ЗООИТ: (кадастровый номер - 38:00-6.693) - четвертая подзона приаэродромной территории аэродрома гражданской авиации Иркутск	0.1987
3	Хомутовское участковое лесничество, Пригородная дача	142	69	ЗООИТ: (кадастровый номер - 38:00-6.700) - третья подзона приаэродромной территории аэродрома гражданской авиации Иркутск	0.1987
4	Хомутовское участковое лесничество, Пригородная дача	142	69	ЗООИТ: (кадастровый номер - 38:00-6.667) - приаэродромная территория аэродрома гражданской авиации Иркутск	0.1987
5	Хомутовское участковое лесничество, Пригородная дача	142	69	ЗООИТ: (кадастровый номер - 38:00-6.699) - шестая подзона приаэродромной территории аэродрома гражданской авиации Иркутск	0.1987
6	Хомутовское участковое лесничество, Пригородная дача	142	69	ЗООИТ: (кадастровый номер - 38:00-6.823) - Охранная зона линий и сооружений радионавигации (ВОЛП ОК-743 г. Иркутск-п. Усть-Ордынский (Иркутский р-н))	0.0188
7	Хомутовское участковое лесничество, Пригородная дача	142	69	ООПТ: (кадастровый номер - 0:0-9.3) - Байкальская природная территория	0.1987

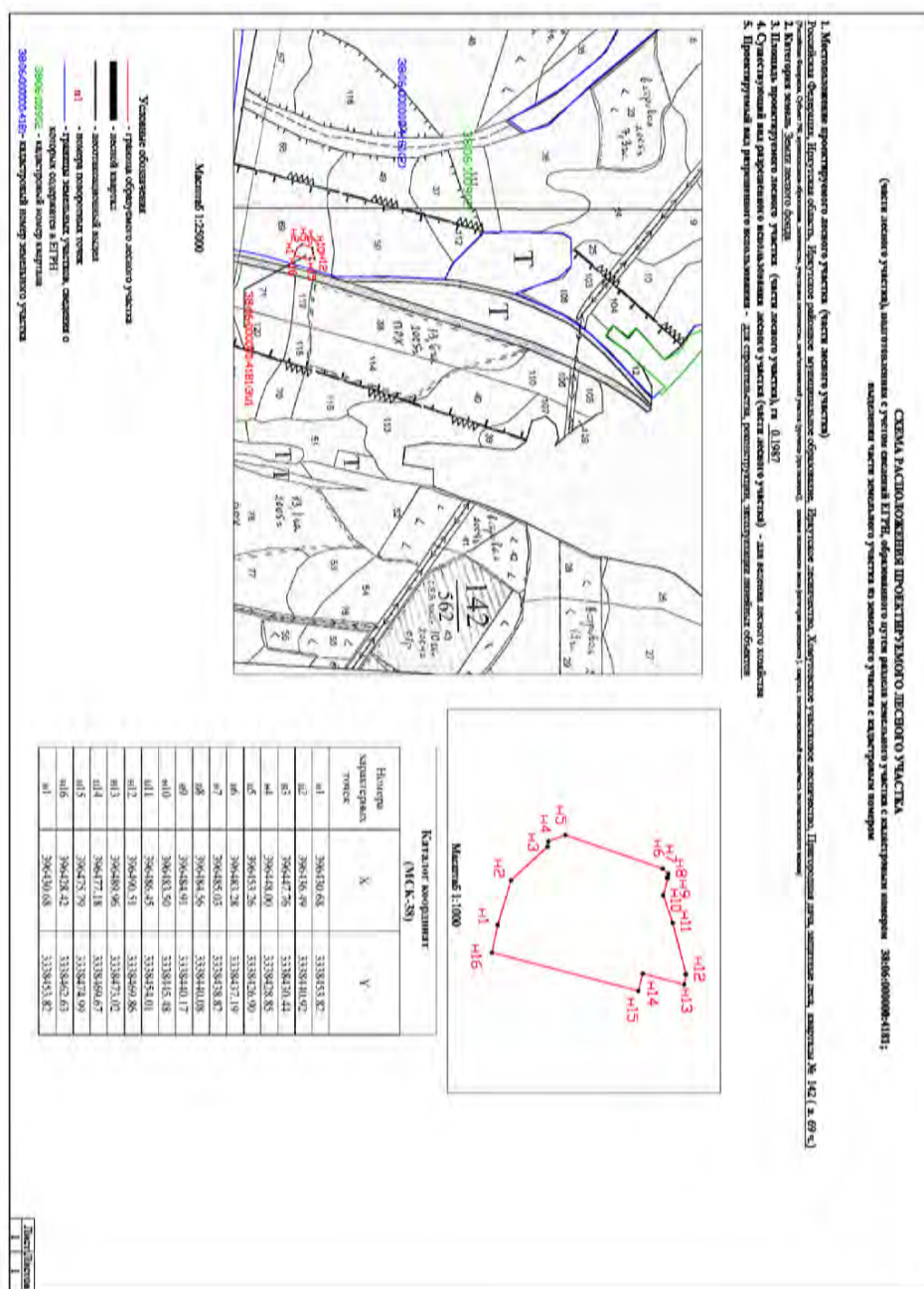
9. Проектируемые виды разрешенного использования и цель предоставления лесного участка

Проектируемый вид разрешенного использования лесов лесного участка (части лесного участка) - для строительства, реконструкции, эксплуатации линейных объектов.

Проектируемая цель предоставления лесного участка(части лесного участка) - коллекторы общего назначения

Таблица 9. Образующие лесные участки (части лесного участка) в соответствии со сведениями ЕГРН

Кадастровый номер лесного участка в соответствии со сведениями ЕГРН	Существующий вид разрешенного использования лесного участка в соответствии со сведениями ЕГРН	Предмет образования (лесной участок, часть лесного участка)	Площадь образуемого лесного участка(части лесного участка)	Проектируемый вид разрешенного использования
38:06:000000:4181	для ведения лесного хозяйства	лесной участок	0.1987	для строительства, реконструкции, эксплуатации линейных объектов



Проектная документация лесного участка (части лесного участка)

1. Местоположение проектируемого лесного участка (части лесного участка)

Российская Федерация, Иркутская область, Иркутское районное муниципальное образование, Иркутское лесничество, Хомутовское участковое лесничество, Пригородная дача, защитные леса, квартал № 142 (в. 12 ч.)

(Российская Федерация, Субъект РФ, муниципальное образование, лесничество, участковое лесничество, урочище (при наличии), целевое назначение лесов, квартал, лесотаксационный выдел/часть лесотаксационного выдела)

Категория земель: Земли лесного фонда.

Площадь проектируемого лесного участка (части лесного участка): 0.0200 га

Границы лесного участка (части лесного участка) указаны на схеме расположения.

2. Количественные и качественные характеристики проектируемого лесного участка (части лесного участка)

Количественные и качественные характеристики проектируемого лесного участка составлены на основании данных государственного лесного реестра Иркутского лесничества, на основании натурного обследования проектируемого лесного участка (части лесного участка)

Таблица 1. Распределение земель

Общая площадь всего	в том числе									
	лесные земли					нелесные земли				
	Покрываемые лесом	в том числе лесные культуры	лесные питомники, плантации	не покрываемые лесом	итого	дороги	просеки	болота	другие	итого
1	2	3	4	5	6	7	8	9	10	11
0.0200	0.0200	-	-	-	0.0200	-	-	-	-	-

**Таблица 2. Характеристика проектируемого лесного участка (части лесного участка) в соответствии с таксационным описанием лесного участка, данными натурного обследования**

1	Участковое лесничество	2	Урочище (дача)	3	Целевое назначение лесов	4	Категория защитных лесов	5	Район товаризации*	6	Лесорастительный район	7	Разряд такс	8	Крутизна склона (при склоне выше 20°)	9	№ квартала	10	№ выдела	11	Площадь, га	12	Категория земель	13	Ярус	14	Коэффициент состава	15	Элемент леса	16	Возраст	17	Группа возраста	18	Высота*	19	Диаметр*	20	Бонитет	21	Класс товарности*	22	Полнота	23	Запас на 1 га	24	Общий запас древесины, кубм
	Хомутовское		Пригородная дача		Защитные леса		расположенные в защитных полосах лесов (леса, расположенные в Правых полах отвода железных дорог и придорожных полосе автодорожек				Среднезапас кубн политаксономической		2			142	12	0,0200				Лесные (повыратные)		1			6	С	60	2	-	-	-	2	-	0,5	150	3,00									

Таблица 2. Характеристика проектируемого лесного участка (части лесного участка) в соответствии с таксационным описанием лесного участка, данными натурного обследования

- осуществление рыболовства, за исключением любительского рыболовства;
- осуществление научно-исследовательской деятельности, образовательной деятельности;
- осуществление рекреационной деятельности;
- создание лесных питомников и их эксплуатация;
- выращивание лесных плодовых, ягодных, декоративных растений, лекарственных растений
- осуществление геологического изучения недр, разведка и добыча полезных ископаемых;
- строительство и эксплуатация водохранилищ и иных искусственных водных объектов, создание и расширение территорий морских и речных портов, строительство, реконструкция и эксплуатация гидротехнических сооружений;
- строительство, реконструкция, эксплуатация линейных объектов;
- создание и эксплуатация объектов лесоперерабатывающей инфраструктуры
- осуществление религиозной деятельности;
- иные виды, определенные в соответствии с частью 2 статьи 6 ЛК РФ.

**4. СВЕДЕНИЯ ОБ ОБРЕМЕНЕНИЯХ ПРОЕКТИРУЕМОГО ЛЕСНОГО УЧАСТКА (части лесного участка)**

**Таблица 5. Обременения проектируемого лесного участка (части лесного участка)**

N п/п	Местоположение (лесничество, участковое лесничество, урочище (при наличии), №№ кварталов, выделов)	Наименование юридического лица, ФИО индивидуального предпринимателя, гражданина	Вид права пользования лесным участком (аренда, постоянное бесспорное пользование, безвозмездное пользование)	Основания пользования лесным участком	Срок пользования лесным участком	Вид использования лесного участка
1	2	3	4	5	6	7
-	-	-	-	-	-	-

**5. СВЕДЕНИЯ ОБ ОГРАНИЧЕНИЯХ ИСПОЛЬЗОВАНИЯ ЛЕСОВ**

С учетом целевого назначения лесов и правового режима лесов, установленного лесным законодательством Российской Федерации, лесохозяйственным регламентом Иркутского лесничества, предусмотрены следующие ограничения в использовании лесов: **Защитные леса** - Согласно статье 10 Лесного кодекса Российской Федерации леса в первую очередь делятся на защитные леса. К защитным лесам относятся леса, которые являются природными объектами, имеющими особо ценное значение, и в отношении которых устанавливается особый правовой режим использования, охраны, защиты, воспроизводства лесов (статья 111 Лесного кодекса Российской Федерации). Проведение сплошных рубок в защитных лесах осуществляется в случаях, предусмотренных частью 6 статьи 21 Лесного кодекса Российской Федерации, и в случаях, если выборочные рубки не обеспечивают замену лесных насаждений, утрачивающих свои средообразующие, водоохранные, санитарно-гигиенические, оздоровительные и иные полезные функции, на лесные насаждения, обеспечивающие сохранение целевого назначения защитных лесов и выполняемых ими полезных функций, если иное не

**Таблица 3. Характеристика насаждений проектируемого лесного участка (части лесного участка)**

Целевое назначение лесов	Лесничество	Урочище (при наличии) / участковое лесничество / Пригородная дача	Лесной квартал / таксационный выдел	Хвойное, С	Площадь (га) / запас древесины (куб. м) - всего	В том числе по группам возраста древостоев (га / куб. м)					
						молодняк I класса в возрасте	молодняк II класса в возрасте	средневозрастные	приростающие	спелые	перестойные
Защитные	Иркутское	Хомутовское участковое лесничество, Пригородная дача	142(12)	Хвойное, С	0,0200/ 3,00	-	-	0,0200/ 3,00	-	-	-
					Итого хвойное:	0,0200/ 3,00	-	-	0,0200/ 3,00	-	-
Всего по проектируемому лесному участку:					0,0200/ 3,00	-	-	0,0200/ 3,00	-	-	-

**Таблица 4. Средние таксационные показатели насаждений проектируемого лесного участка (части лесного участка)**

Целевое назначение лесов	Хозяйство, преобладающая порода	Состав	Возраст	Бонитет	Полнота	Средний запас древесины лесных насаждений (куб. м / га)					
						молодняк I класса в возрасте	молодняк II класса в возрасте	средневозрастные	приростающие	спелые	перестойные
Защитные	Хвойное, С	6СЗБ1ОС	60	2	0,5	-	-	150	-	-	-
	Итого хвойное:	6СЗБ1ОС	60	2	0,5	-	-	150	-	-	-
Итого по защитным лесам:		6СЗБ1ОС	60	2	0,5	-	-	150	-	-	-
Всего на проектируемом лесном участке:		6СЗБ1ОС	60	2	0,5	-	-	150	-	-	-

**3. ВИДЫ РАЗРЕШЕННОГО ИСПОЛЬЗОВАНИЯ ЛЕСОВ НА ПРОЕКТИРУЕМОМ ЛЕСНОМ УЧАСТКЕ (части лесного участка)**

Лесохозяйственным регламентом Иркутского лесничества на проектируемом лесном участке (части лесного участка) установлены следующие виды разрешенного использования лесов:

- заготовка древесины;
- заготовка и сбор недревесных лесных ресурсов;
- заготовка пищевых лесных ресурсов и сбор лекарственных растений;
- ведение сельского хозяйства;

установлено Лесным кодексом Российской Федерации (пункт 3 статьи 111 Лесного кодекса Российской Федерации).

Виды использования лесов, допустимые к осуществлению в защитных лесах, расположенных на землях лесного фонда, определяются лесохозяйственным регламентами лесничеств (пункт 4 статьи 111 Лесного кодекса Российской Федерации). В защитных лесах запрещается осуществление деятельности, несовместимой с их целевым назначением и полезными функциями (пункт 6 статьи 111 Лесного кодекса Российской Федерации).

Создание лесоперерабатывающей инфраструктуры запрещается в защитных лесах (ст. 14 Лесного кодекса Российской Федерации). Запрещается изменение целевого назначения лесных участков, на которых расположены защитные леса, за исключением случаев, предусмотренных федеральными законами.

**Леса, выполняющие функции защиты природных и иных объектов:** Проведение сплошных рубок в защитных лесах осуществляется в случаях, предусмотренных частью 6 статьи 21 Лесного кодекса Российской Федерации, и в случаях, если выборочные рубки не обеспечивают замену лесных насаждений, утрачивающих свои средообразующие, водоохранные, санитарно-гигиенические, оздоровительные и иные полезные функции, на лесные насаждения, обеспечивающие сохранение целевого назначения защитных лесов и выполняемых ими полезных функций, если иное не установлено Лесным кодексом Российской Федерации (пункт 3 статьи 111 Лесного кодекса Российской Федерации).

Изменение границ земель, на которых располагаются леса, указанные в пунктах 3 и 4 статьи 114 Лесного кодекса Российской Федерации, которое может привести к уменьшению площади таких земель, не допускается.

Меры предупреждения лесных пожаров, связанные со сплошными рубками, запрещаются (пункт 17 Правил пожарной безопасности в лесах\*).

Запрещается создание лесоперерабатывающей инфраструктуры (статья 14 Лесного кодекса Российской Федерации).

**Леса, расположенные в защитных полосах лесов (леса, расположенные в границах полос отвода железных дорог и придорожных полос автомобильных дорог, установленных в соответствии с законодательством Российской Федерации о железнодорожном транспорте, законодательством об автомобильных дорогах и о дорожной деятельности):** Проведение сплошных рубок в защитных лесах осуществляется в случаях, предусмотренных частью 6 статьи 21 Лесного кодекса Российской Федерации, и в случаях, если выборочные рубки не обеспечивают замену лесных насаждений, утрачивающих свои средообразующие, водоохранные, санитарно-гигиенические, оздоровительные и иные полезные функции, на лесные насаждения, обеспечивающие сохранение целевого назначения защитных лесов и выполняемых ими полезных функций, если иное не установлено Лесным кодексом Российской Федерации (пункт 3 статьи 111 Лесного кодекса Российской Федерации).

Меры предупреждения лесных пожаров, связанные со сплошными рубками, запрещаются (пункт 17 Правил пожарной безопасности в лесах\*).

Запрещается создание лесоперерабатывающей инфраструктуры (статья 14 Лесного кодекса Российской Федерации).

**Ограничения по видам использования лесов**

Проектируемый лесной участок, относится к зоне планируемого освоения лесов для строительства, реконструкции, эксплуатации линейных объектов, в связи с чем установлены следующие ограничения:

Согласно пункту 20 Правил санитарной безопасности в лесах\*\* при использовании лесов не допускается:

загрязнение лесов отходами производства и потребления и выбросами, радиоактивными и другими вредными веществами, иное неблагоприятное воздействие на леса, установленное законодательством об охране окружающей среды;

ухудшение санитарного и лесопатологического состояния лесных насаждений;

невыполнение или несвоевременное выполнение работ по очистке лесосек, а также работ по приведению лесных участков, предоставленных физическим или юридическим лицам в пользование в установленном лесным законодательством порядке, в состояние, пригодное для использования этих участков по целевому назначению, или работ по их рекультивации;

уничтожение либо повреждение мелиоративных систем и дорог, расположенных в лесах;

уничтожение либо повреждение лесохозяйственных знаков, феромонных ловушек и иных средств защиты леса.

Согласно статьи 60.15 Лесного кодекса Российской Федерации, а также Особенности охраны в лесах редких и находящихся под угрозой исчезновения деревьев, кустарников, лиан, иных лесных растений, занесенных в Красную книгу Российской Федерации или красные книги субъектов Российской Федерации, утвержденных приказом Минприроды России от 29.05.2017 № 264, в целях сохранения редких и находящихся под угрозой исчезновения видов деревьев, кустарников, лиан, иных лесных растений, занесенных в Красную книгу Российской Федерации или красные книги субъектов Российской Федерации, может запрещаться осуществление деятельности, негативное воздействие которой приведет или может привести к сокращению численности таких растений и (или) ухудшению среды их произрастания, либо могут устанавливаться ограничения осуществления этой деятельности.

Согласно Правилам использования лесов для строительства, реконструкции, эксплуатации линейных объектов и Перечня случаев использования лесов для строительства, реконструкции, эксплуатации линейных объектов без предоставления лесного участка, с установлением или без установления сервитута, публичного сервитута, утвержденных приказом министерства природных ресурсов и экологии Российской Федерации от 10.07.2020 № 434:

в целях размещения объектов, связанных со строительством или реконструкцией линейных объектов, в лесах, расположенных на землях, не относящихся к землям лесного фонда, используются в первую очередь земли, на которых не расположены лесные насаждения, осуществление строительства, реконструкции и эксплуатации линейных объектов должно исключать развитие водной и ветровой эрозии земель на лесных участках, на которых размещаются линейные объекты и их охранные зоны.

При использовании лесов в целях строительства, реконструкции, эксплуатации линейных объектов не допускается:

повреждение лесных насаждений, растительного покрова и почв за пределами земель, на которых осуществляется использование лесов, и охранных зоны линейных объектов;

захлопывание территорий, прилегающих к землям, на которых осуществляется использование лесов, строительным и бытовым мусором, отходами древесины;

загрязнение земель, на которых осуществляется использование лесов, и территорий, прилегающих к землям, на которых осуществляется использование лесов, химическими и радиоактивными веществами;

проезд транспортных средств, механизмов по произвольным, неустановленным маршрутам.

Не допускается ухудшение санитарного состояния лесов, расположенных на предоставленных гражданам и юридическим лицам лесных участках и лесных участках, прилегающих к ним, при использовании лесов для строительства, реконструкции, эксплуатации линейных объектов (пункт 29 Правил санитарной безопасности в лесах\*\*).

**Ограничения по видам особо защитных участков лесов**

Согласно данным государственного лесного реестра на проектируемом лесном участке отсутствуют особо защитные участки лесов.

**6. Сведения об объектах лесной инфраструктуры на проектируемом лесном участке (части лесного участка)**

Таблица 6. Объекты лесной инфраструктуры

N п/п	Лесничество	Участковое лесничество, урочище (при наличии)	Лесной квартал	Лесотаксационный выдел	Наименование объекта	Единица измерения	Объем
1	2	3	4	5	6	7	8
-	-	-	-	-	-	-	-

**7. Сведения об объектах, не связанных с созданием лесной инфраструктуры на проектируемом участке (части лесного участка)**

Таблица 7. Объекты, не связанные с созданием лесной инфраструктуры

N п/п	Лесничество	Участковое лесничество, урочище (при наличии)	Лесной квартал	Лесотаксационный выдел	Наименование объекта	Единица измерения	Объем
1	2	3	4	5	6	7	8
-	-	-	-	-	-	-	-

**8. Сведения о наличии на проектируемом лесном участке (части лесного участка) особо защитных участков лесов, особо охраняемых природных территорий, зон с особыми условиями использования территорий**

Согласно сведениям государственного лесного реестра, единого государственного реестра недвижимости, лесохозяйственного регламента Иркутского лесничества на проектируемом лесном участке отсутствуют особо защитные участки лесов (ОЗУ), присутствуют особо охраняемые природные территории (ООПТ).

Согласно данным ЕГРН на проектируемом лесном участке присутствуют зоны с особыми условиями использования территорий (ЗООУИТ).

Таблица 8. Особо защитные участки лесов, особо охраняемые природные территории, зоны с особыми условиями использования территорий

N п/п	Наименование участкового лесничества, урочища (при наличии)	Номер квартала	Номер выдела	Виды ОЗУ, наименование ООПТ, виды зон с особыми условиями использования территорий	Общая площадь, га
1	2	3	4	5	6
1	Хомутовское участковое лесничество, Пригородная дача	142	12	ЗООУИТ: (кадастровый номер - 38:06-06.648) - зона с особыми условиями использования территории - зона охраняемых военных объектов, расположенная на территории Иркутской области	0.0200
2	Хомутовское участковое лесничество, Пригородная дача	142	12	ООПТ: (кадастровый номер - 0:0-9.3) - Байкальская природная территория	0.0200

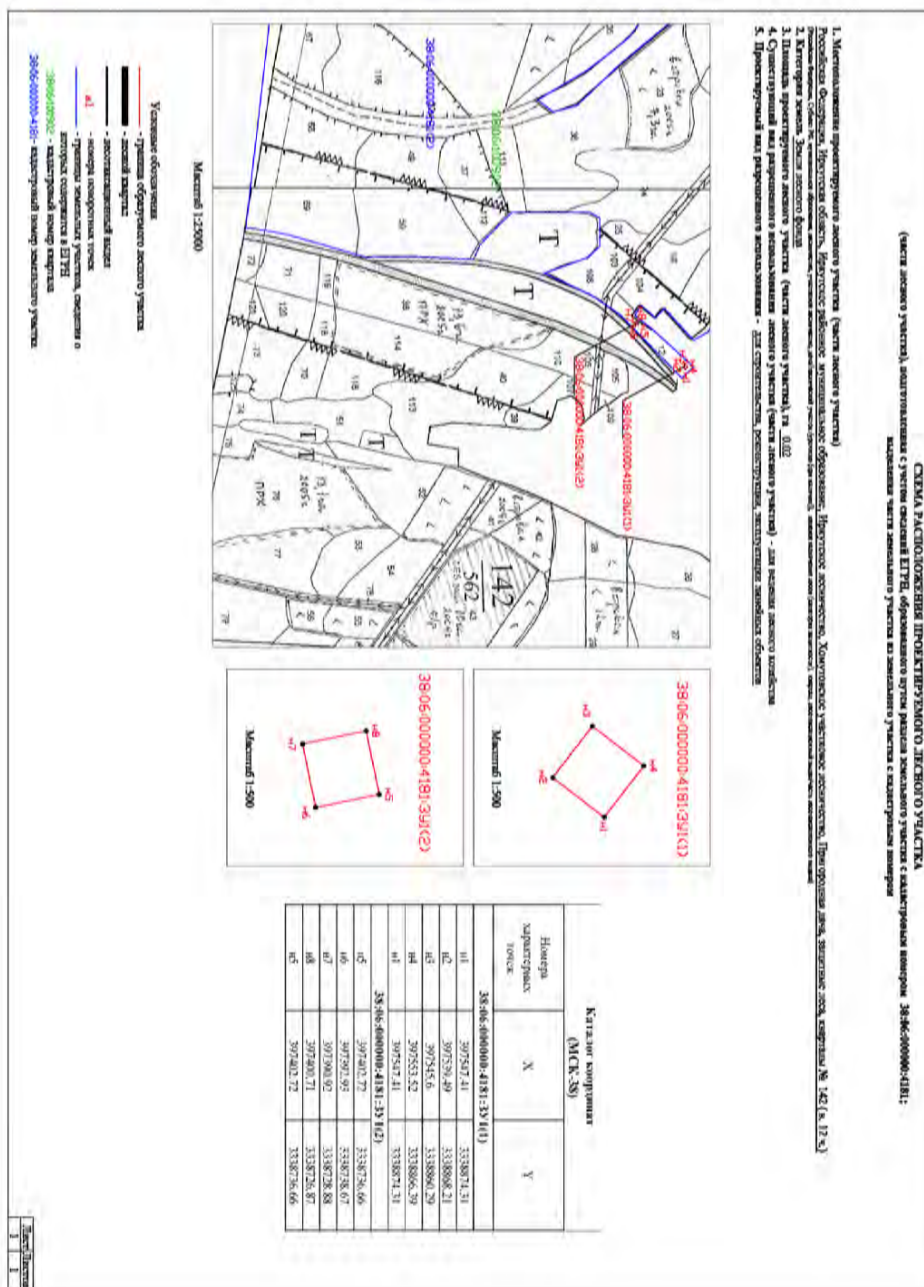
**9. Проектируемые виды разрешенного использования и цель предоставления лесного участка**

Проектируемый вид разрешенного использования лесов лесного участка (части лесного участка) - **для строительства, реконструкции, эксплуатации линейных объектов.**

Проектируемая цель предоставления лесного участка(части лесного участка) - **коллекторы общего назначения**

Таблица 9. Образующие лесные участки (части лесного участка) в соответствии со сведениями ЕГРН

Кадастровый номер лесного участка в соответствии со сведениями ЕГРН	Существующий вид разрешенного использования лесного участка в соответствии со сведениями ЕГРН	Предмет образования (лесной участок, часть лесного участка)	Площадь образуемого лесного участка(части лесного участка)	Проектируемый вид разрешенного использования
1	2	3	4	5
38:06:000000:4181	для ведения лесного хозяйства	лесной участок	0.0200	для строительства, реконструкции, эксплуатации линейных объектов



Проектная документация  
лесного участка (части лесного участка)

1. Местоположение проектируемого лесного участка (части лесного участка)

Российская Федерация, Иркутская область, Иркутское районное муниципальное образование, Иркутское лесничество, Хомутовское участковое лесничество, Пригородная дача, защитные леса, квартал № 142 (в. 12 ч., в. 50 ч., в. 69 ч.) (Российская Федерация, Субъект РФ, муниципальное образование, лесничество, участковое лесничество, урочище (при наличии), целевое назначение лесов, квартал, лесотаксационный выдел/часть лесотаксационного выдела)

Категория земель: Земли лесного фонда.

Площадь проектируемого лесного участка (части лесного участка): 2,4223 га

Границы лесного участка (части лесного участка) указаны на схеме расположения.

2. Количественные и качественные характеристики проектируемого лесного участка (части лесного участка)

Количественные и качественные характеристики проектируемого лесного участка составлены на основании данных государственного лесного реестра Иркутского лесничества, на основании натурного обследования проектируемого лесного участка (части лесного участка)

Таблица 1. Распределение земель

Общая площадь всего	в том числе										
	лесные земли					нелесные земли					
	Покрытые лесом	в том числе лесные культуры	лесные питомники, плантации	не покрытые лесом	итого	дороги	просеки	болота	другие	итого	
2.4223	2.4223	-	-	-	2.4223	-	-	-	-	-	-

Таблица 3. Характеристика насаждений проектируемого лесного участка (части лесного участка)

Целевое назначение лесов	Лесничество	Участковое лесничество / Урочище (при наличии)	Лесной квартал / лесотаксационный выдел	Хозяйство, преобладающая порода	Площадь (га) / запас древесины (куб. м) - всего	В том числе по группам возраста древесины (га / куб. м)					
						молодняк I класса возраста	молодняк II класса возраста	средневозрастные	пристающие	спелые	перестойные
Защитные	Иркутское	Хомутовское участковое лесничество, Пригородная дача	142(12)	Хвойное, С	0.6938/104.07	-	-	0.6938/104.07	-	-	-
			142(50)	Хвойное, С	0.6981/167.54	-	-	0.6981/167.54	-	-	-
			Итого хвойное:		1.3919/271.61	-	-	1.3919/271.61	-	-	-
			142(69)	Мягколиственное, Б	1.0304/185.47	-	-	-	1.0304/185.47	-	-
			Итого мягколиственное:		1.0304/185.47	-	-	-	1.0304/185.47	-	-
Всего по проектируемому лесному участку:					2.4223/457.08	-	-	1.3919/271.61	1.0304/185.47	-	-

Таблица 4. Средние таксационные показатели насаждений проектируемого лесного участка (части лесного участка)

Целевое назначение лесов	Хозяйство, преобладающая порода	Состав	Возраст	Бонитет	Полнота	Средний запас древесины лесных насаждений (куб. м / га)					
						молодняк I класса возраста	молодняк II класса возраста	средневозрастные	пристающие	спелые	перестойные
Защитные	Хвойное, С	5.4С 4.2Б 0.4ОС	52	1	0.7	-	-	195	-	-	-
		Итого хвойное:	5.4С 4.2Б 0.4ОС	52	1	0.7	-	-	195	-	-
		Мягколиственное, Б	7Б3С	70	3	0.7	-	-	-	180	-
		Итого мягколиственное:	7Б3С	70	3	0.7	-	-	-	180	-
Итого по защитным лесам:			5.4Б 4.4С 0.2ОС	60	2	0.7	-	-	195	180	-
Всего на проектируемом лесном участке:			5.4Б 4.4С 0.2ОС	60	2	0.7	-	-	195	180	-

3. ВИДЫ РАЗРЕШЕННОГО ИСПОЛЬЗОВАНИЯ ЛЕСОВ НА ПРОЕКТИРУЕМОМ ЛЕСНОМ УЧАСТКЕ (части лесного участка)

Лесохозяйственным регламентом Иркутского лесничества на проектируемом лесном участке (части лесного участка) установлены следующие виды разрешенного использования лесов:

- заготовка древесины;
- заготовка и сбор недревесных лесных ресурсов;
- заготовка пищевых лесных ресурсов и сбор лекарственных растений;

- ведение сельского хозяйства;
- осуществление рыболовства, за исключением любительского рыболовства;
- осуществление научно-исследовательской деятельности, образовательной деятельности;
- осуществление рекреационной деятельности;
- создание лесных питомников и их эксплуатация;
- выращивание лесных плодовых, ягодных, декоративных растений, лекарственных растений
- осуществление геологического изучения недр, разведка и добыча полезных ископаемых;
- строительство и эксплуатация водохранилищ и иных искусственных водных объектов, создание и расширение территорий морских и речных портов, строительство, реконструкция и эксплуатация гидротехнических сооружений;
- строительство, реконструкция, эксплуатация линейных объектов;
- создание и эксплуатация объектов лесоперерабатывающей инфраструктуры
- осуществление религиозной деятельности;
- иные виды, определенные в соответствии с частью 2 статьи 6 ЛК РФ.

4. СВЕДЕНИЯ ОБ ОБРЕМЕНЕНИЯХ ПРОЕКТИРУЕМОГО ЛЕСНОГО УЧАСТКА (части лесного участка)

Таблица 5. Обременения проектируемого лесного участка (части лесного участка)

N п/п	Местоположение (лесничество, участковое лесничество, урочище (при наличии), №№ кварталов, выделов)	Наименование юридического лица, ФИО индивидуального предпринимателя, гражданина	Вид права пользования лесным участком (аренда, постоянное бессроное пользование, безвозмездное пользование)	Основания пользования лесным участком	Срок пользования лесным участком	Вид использования лесного участка
1	2	3	4	5	6	7
-	-	-	-	-	-	-

5. СВЕДЕНИЯ ОБ ОГРАНИЧЕНИЯХ ИСПОЛЬЗОВАНИЯ ЛЕСОВ

С учетом целевого назначения лесов и правового режима лесов, установленного лесным законодательством Российской Федерации, лесохозяйственным регламентом Иркутского лесничества, предусмотрены следующие ограничения в использовании лесов:

Всего по объекту:	в том числе										
	лесные земли					нелесные земли					
1	2	3	4	5	6	7	8	9	10	11	
2.4223	2.4223	-	-	-	2.4223	-	-	-	-	-	

Таблица 2. Характеристика проектируемого лесного участка (части лесного участка) в соответствии с таксационным описанием лесного участка, данным натурного обследования

Всего по объекту:	в том числе										
	лесные земли					нелесные земли					
1	2	3	4	5	6	7	8	9	10	11	
2.4223	2.4223	-	-	-	2.4223	-	-	-	-	-	

**Защитные леса** - Согласно статье 10 Лесного кодекса Российской Федерации леса в первую очередь делятся на защитные леса.

К защитным лесам относятся леса, которые являются природными объектами, имеющими особо ценное значение, и в отношении которых устанавливается особый правовой режим использования, охраны, защиты, воспроизводства лесов (статья 111 Лесного кодекса Российской Федерации).

Проведение сплошных рубок в защитных лесах осуществляется в случаях, предусмотренных частью 6 статьи 21 Лесного кодекса Российской Федерации, и в случаях, если выборочные рубки не обеспечивают замену лесных насаждений, утрачивающих свои средообразующие, водоохранные, санитарно-гигиенические, оздоровительные и иные полезные функции, на лесные насаждения, обеспечивающие сохранение целевого назначения защитных лесов и выполняемых ими полезных функций, если иное не установлено Лесным кодексом Российской Федерации (пункт 3 статьи 111 Лесного кодекса Российской Федерации).

Виды использования лесов, допустимые к осуществлению в защитных лесах, расположенных на землях лесного фонда, определяются лесохозяйственными регламентами лесничеств (пункт 4 статьи 111 Лесного кодекса Российской Федерации).

В защитных лесах запрещается осуществление деятельности, несовместимой с их целевым назначением и полезными функциями (пункт 6 статьи 111 Лесного кодекса Российской Федерации).

Создание лесоперерабатывающей инфраструктуры запрещается в защитных лесах (ст. 14 Лесного кодекса Российской Федерации).

Запрещается изменение целевого назначения лесных участков, на которых расположены защитные леса, за исключением случаев, предусмотренных федеральными законами.

**Леса, выполняющие функции защиты природных и иных объектов:** Проведение сплошных рубок в защитных лесах осуществляется в случаях, предусмотренных частью 6 статьи 21 Лесного кодекса Российской Федерации, и в случаях, если выборочные рубки не обеспечивают замену лесных насаждений, утрачивающих свои средообразующие, водоохранные, санитарно-гигиенические, оздоровительные и иные полезные функции, на лесные насаждения, обеспечивающие сохранение целевого назначения защитных лесов и выполняемых ими полезных функций, если иное не установлено Лесным кодексом Российской Федерации (пункт 3 статьи 111 Лесного кодекса Российской Федерации).

Изменение границ земель, на которых располагаются леса, указанные в пунктах 3 и 4 статьи 114 Лесного кодекса Российской Федерации, которое может привести к уменьшению площади таких земель, не допускается.

Меры предупреждения лесных пожаров, связанные со сплошными рубками, запрещаются (пункт 17 Правил пожарной безопасности в лесах\*).

Запрещается создание лесоперерабатывающей инфраструктуры (статья 14 Лесного кодекса Российской Федерации).

**Леса, расположенные в защитных полосах лесов (леса, расположенные в границах полос отвода железных дорог и придорожных полос автомобильных дорог, установленных в соответствии с законодательством Российской Федерации о железнодорожном транспорте, законодательством об автомобильных дорогах и о дорожной деятельности):** Проведение сплошных рубок в защитных лесах осуществляется в случаях, предусмотренных частью 6 статьи 21 Лесного кодекса Российской Федерации, и в случаях, если выборочные рубки не обеспечивают замену лесных насаждений, утрачивающих свои средообразующие, водоохранные, санитарно-гигиенические, оздоровительные и иные полезные функции, на лесные насаждения, обеспечивающие сохранение целевого назначения защитных лесов и выполняемых ими полезных функций, если иное не установлено Лесным кодексом Российской Федерации (пункт 3 статьи 111 Лесного кодекса Российской Федерации).

Меры предупреждения лесных пожаров, связанные со сплошными рубками, запрещаются (пункт 17 Правил пожарной безопасности в лесах\*).

Запрещается создание лесоперерабатывающей инфраструктуры (статья 14 Лесного кодекса Российской Федерации).

**Ограничения по видам использования лесов**

Проектируемый лесной участок, относится к зоне планируемого освоения лесов для строительства, реконструкции, эксплуатации линейных объектов, в связи с чем установлены следующие ограничения:

Согласно пункту 20 Правил санитарной безопасности в лесах\*\* при использовании лесов не допускается:

- загрязнение лесов отходами производства и потребления и выбросами, радиоактивными и другими вредными веществами, иное неблагоприятное воздействие на леса, установленное законодательством об охране окружающей среды;
- ухудшение санитарного и лесопатологического состояния лесных насаждений;
- невыполнение или несвоевременное выполнение работ по очистке лесосек, а также работ по приведению лесных участков, предоставленных физическим или юридическим лицам в пользование в установленном лесным законодательством порядке, в состояние, пригодное для использования этих участков по целевому назначению, или работ по их рекультивации;
- уничтожение либо повреждение мелкоразветвленных систем и дорог, расположенных в лесах;
- уничтожение либо повреждение лесохозяйственных знаков, феромонных ловушек и иных средств защиты леса.

Согласно статьи 60.15 Лесного кодекса Российской Федерации, а также Особенностей охраны в лесах редких и находящихся под угрозой исчезновения деревьев, кустарников, лиан, иных лесных растений, занесенных в Красную книгу Российской Федерации или красные книги субъектов Российской Федерации, утвержденных приказом Минприроды России от 29.05.2017 № 264, в целях сохранения редких и находящихся под угрозой исчезновения видов деревьев, кустарников, лиан, иных лесных растений, занесенных в Красную книгу Российской Федерации или красные книги субъектов Российской Федерации, может запрещаться осуществление деятельности, негативное воздействие которой приведет или может привести к сокращению численности таких растений и (или) ухудшению среды их произрастания, либо могут устанавливаться ограничения осуществления этой деятельности.

Согласно Правилам использования лесов для строительства, реконструкции, эксплуатации линейных объектов и Перечня случаев использования лесов для строительства, реконструкции, эксплуатации линейных объектов без предоставления лесного участка, с установлением или без установления сервитута, публичного сервитута, утвержденных приказом министерства природных ресурсов и экологии Российской Федерации от 10.07.2020 № 434:

в целях размещения объектов, связанных со строительством или реконструкцией линейных объектов, в лесах, расположенных на землях, не относящихся к землям лесного фонда, используются в первую очередь земли, на которых не расположены лесные насаждения, осуществление строительства, реконструкции и эксплуатации линейных объектов должно исключать развитие водной и ветровой эрозии земель на лесных участках, на которых размещаются линейные объекты и их охранные зоны.

При использовании лесов в целях строительства, реконструкции, эксплуатации линейных объектов не допускается:

- повреждение лесных насаждений, растительного покрова и почв за пределами земель, на которых осуществляется использование лесов, и охранных зон линейных объектов;
- захлэмление территорий, прилегающих к землям, на которых осуществляется использование лесов, строительным и бытовым мусором, отходами древесины;

загрязнение земель, на которых осуществляется использование лесов, и территорий, прилегающих к землям, на которых осуществляется использование лесов, химическими и радиоактивными веществами;

проезд транспортных средств, механизмов по произвольным, неустановленным маршрутам.

Не допускается ухудшение санитарного состояния лесов, расположенных на предоставленных гражданам и юридическим лицам лесных участках и лесных участках, прилегающих к ним, при использовании лесов для строительства, реконструкции, эксплуатации линейных объектов (пункт 29 Правил санитарной безопасности в лесах\*\*).

**Ограничения по видам особо защитных участков лесов**

Согласно данным государственного лесного реестра на проектируемом лесном участке присутствуют особо защитные участки лесов (участки лесов вокруг поселков городского типа, сельских населенных пунктов):

В соответствии с действующим законодательством введены некоторые ограничения как суммарно по всем видам ОЗУЛ, так и по некоторым видам ОЗУЛ. На ОЗУЛ не допускается:

- проведение сплошных рубок лесных насаждений, за исключением случаев, предусмотренных частью 6 статьи 21 настоящего Кодекса, и случаев, если выборочные рубки не обеспечивают замену лесных насаждений, утрачивающих свои средообразующие, водоохранные, санитарно-гигиенические, оздоровительные и иные полезные функции, на лесные насаждения, обеспечивающие сохранение целевого назначения защитных лесов и выполняемых ими полезных функций;
- ведение сельского хозяйства, за исключением сенокосения, пчеловодства и товарной аквакультуры (товарного рыбоводства);
- строительство и эксплуатация объектов капитального строительства, за исключением линейных объектов и гидротехнических сооружений.

**6. Сведения об объектах лесной инфраструктуры на проектируемом лесном участке (части лесного участка)**

Таблица 6. Объекты лесной инфраструктуры

N п/п	Лесничество	Участковое лесничество, урочище (при наличии)	Лесной квартал	Лесотаксационный выдел	Наименование объекта	Единица измерения	Объем
1	2	3	4	5	6	7	8
-	-	-	-	-	-	-	-

**7. Сведения об объектах, не связанных с созданием лесной инфраструктуры на проектируемом участке (части лесного участка)**

Таблица 7. Объекты, не связанные с созданием лесной инфраструктуры

N п/п	Лесничество	Участковое лесничество, урочище (при наличии)	Лесной квартал	Лесотаксационный выдел	Наименование объекта	Единица измерения	Объем
1	2	3	4	5	6	7	8
-	-	-	-	-	-	-	-

**8. Сведения о наличии на проектируемом лесном участке (части лесного участка) особо защитных участков лесов, особо охраняемых природных территорий, зон с особыми условиями использования территорий**

Согласно сведениям государственного лесного реестра, единого государственного реестра недвижимости, лесохозяйственного регламента Иркутского лесничества на проектируемом лесном участке присутствуют особо защитные участки лесов (ОЗУ), присутствуют особо охраняемые природные территории (ООПТ).

Согласно данным ЕГРН на проектируемом лесном участке присутствуют зоны с особыми условиями использования территорий (ЗОУИТ).

Таблица 8. Особо защитные участки лесов, особо охраняемые природные территории, зоны с особыми условиями использования территорий

N п/п	Наименование участкового лесничества, урочища (при наличии)	Номер квартала	Номер выдела	Виды ОЗУ, наименование ООПТ, виды зон с особыми условиями использования территорий	Общая площадь, га
1	2	3	4	5	6
1	Хомутовское участковое лесничество, Пригородная дача	142	50	ОЗУ: Участки лесов вокруг поселков городского типа, сельских населенных пунктов	0.6981
2			69	ОЗУ: Участки лесов вокруг поселков городского типа, сельских населенных пунктов	1.0304
3			12, 50	ЗОУИТ: (кадастровый номер - 38:06-6.648) - Зона с особыми условиями использования территории - зона охраняемых военных объектов, расположенная на территории Иркутской области	0.7940
4			50, 69	ЗОУИТ: (кадастровый номер - 38:00-6.700) - третья подзона приаэродромной территории аэродрома гражданской авиации Иркутск	1.7285
5			50, 69	ЗОУИТ: (кадастровый номер - 38:00-6.699) - шестая подзона приаэродромной территории аэродрома гражданской авиации Иркутск	1.7285
6			50, 69	ЗОУИТ: (кадастровый номер - 38:00-6.667) - приаэродромная территория аэродрома гражданской авиации Иркутск	1.7285
7			50, 69	ЗОУИТ: (кадастровый номер - 38:00-6.693) - четвертая подзона приаэродромной территории аэродрома гражданской авиации Иркутск	1.1311
8			69	ЗОУИТ: (кадастровый номер - 38:00-6.297) - Охранная зона инженерных коммуникаций (Анакеросинопровод "Ангарск-Иркутский аэропорт")	0.0529
9			69	ЗОУИТ: (кадастровый номер - 38:06-6.268) - Охранная зона инженерных коммуникаций ("ВЛ 220кВ Иркутская-Восточная")	0.2276

10			69	ЗОУИТ (кадастровый номер - 38:00-6.823) - Охранная зона ливий и сооружений связи и радионавигации (ВОЛП ОК-743 г. Иркутск: п. Усть-Ордынский (Иркутский р-н))	0.1049
11			12, 50, 69	ООПТ (кадастровый номер - 0:0-9.3) - Байкальская природная территория	2.4223

**9. Проектируемые виды разрешенного использования и цель предоставления лесного участка**

Проектируемый вид разрешенного использования лесов лесного участка (части лесного участка) - для строительства, реконструкции, эксплуатации линейных объектов.

Проектируемая цель предоставления лесного участка(части лесного участка) - коллекторы общего назначения

**Таблица 9. Образовые лесные участки (части лесного участка) в соответствии со сведениями ЕГРН**

Кадастровый номер лесного участка в соответствии со сведениями ЕГРН	Существующий вид разрешенного использования лесного участка в соответствии со сведениями ЕГРН	Предмет образования (лесной участок, часть лесного участка)	Площадь образуемого лесного участка(части лесного участка)	Проектируемый вид разрешенного использования
1	2	3	4	5
38:06:000000:4181	для ведения лесного хозяйства	лесной участок	2.4223	для строительства, реконструкции, эксплуатации линейных объектов

Идентификационный номер участка	X	Y
38:06:000000:4181:3311(1)	396194.15	3338425.00
n1	396194.15	3338425.00
n2	396194.27	3338501.18
n3	396224.67	3338591.87
n4	396297.41	3338617.25
n5	396447.76	3338640.44
n6	396436.49	3338440.92
n7	396430.68	3338453.82
n8	396428.42	3338462.63
n9	396390.40	3338452.63
n10	396230.21	3338429.46
n11	396194.15	3338425.00
38:06:000000:4181:3311(2)	396486.45	3338644.01
n12	396483.50	3338415.48
n13	396507.17	3338477.05
n14	396534.97	3338488.53
n15	396647.01	3338485.08
n16	396658.63	3338485.08
n17	396773.55	3338485.08
n18	396847.50	3338513.30
n19	396771.86	3338576.22
n20	396682.46	3338576.22
n21	396682.46	3338576.22
n22	396682.46	3338576.22
n23	396682.46	3338576.22
n24	396682.46	3338576.22
n25	396682.46	3338576.22
n26	396682.46	3338576.22
n27	396682.46	3338576.22
n28	396682.46	3338576.22
n29	396682.46	3338576.22
n30	396682.46	3338576.22
n31	396682.46	3338576.22
n32	396682.46	3338576.22
n33	396682.46	3338576.22
n34	396682.46	3338576.22
n35	396682.46	3338576.22
n36	396682.46	3338576.22
n37	396682.46	3338576.22
n38	396682.46	3338576.22
n39	396682.46	3338576.22
n40	396682.46	3338576.22
n41	396682.46	3338576.22
n42	396682.46	3338576.22
n43	396682.46	3338576.22
n44	396682.46	3338576.22
n45	396682.46	3338576.22
n46	396682.46	3338576.22
n47	396682.46	3338576.22
n48	396682.46	3338576.22
n49	396682.46	3338576.22
n50	396682.46	3338576.22
n51	396682.46	3338576.22
n52	396682.46	3338576.22
n53	396682.46	3338576.22
n54	396682.46	3338576.22
n55	396682.46	3338576.22
n56	396682.46	3338576.22
n57	396682.46	3338576.22
n58	396682.46	3338576.22
n59	396682.46	3338576.22
n60	396682.46	3338576.22
n61	396682.46	3338576.22
n62	396682.46	3338576.22
n63	396682.46	3338576.22
n64	396682.46	3338576.22
n65	396682.46	3338576.22
n66	396682.46	3338576.22
n67	396682.46	3338576.22
n68	396682.46	3338576.22
n69	396682.46	3338576.22
n70	396682.46	3338576.22
n71	396682.46	3338576.22
n72	396682.46	3338576.22
n73	396682.46	3338576.22
n74	396682.46	3338576.22
n75	396682.46	3338576.22
n76	396682.46	3338576.22
n77	396682.46	3338576.22
n78	396682.46	3338576.22
n79	396682.46	3338576.22
n80	396682.46	3338576.22
n81	396682.46	3338576.22
n82	396682.46	3338576.22
n83	396682.46	3338576.22
n84	396682.46	3338576.22
n85	396682.46	3338576.22
n86	396682.46	3338576.22
n87	396682.46	3338576.22
n88	396682.46	3338576.22
n89	396682.46	3338576.22
n90	396682.46	3338576.22
n91	396682.46	3338576.22
n92	396682.46	3338576.22
n93	396682.46	3338576.22
n94	396682.46	3338576.22
n95	396682.46	3338576.22
n96	396682.46	3338576.22
n97	396682.46	3338576.22
n98	396682.46	3338576.22
n99	396682.46	3338576.22
n100	396682.46	3338576.22
n101	396682.46	3338576.22
n102	396682.46	3338576.22
n103	396682.46	3338576.22
n104	396682.46	3338576.22
n105	396682.46	3338576.22
n106	396682.46	3338576.22
n107	396682.46	3338576.22
n108	396682.46	3338576.22
n109	396682.46	3338576.22
n110	396682.46	3338576.22
n111	396682.46	3338576.22

38:06:000000:4181:3311(3)	397547.21	3338801.15
n38	397547.21	3338801.15
n39	397547.69	3338801.15
n40	397547.70	3338801.15
n41	397547.70	3338801.15
n42	397547.70	3338801.15
n43	397547.70	3338801.15
n44	397547.70	3338801.15
n45	397547.70	3338801.15
n46	397547.70	3338801.15
n47	397547.70	3338801.15
n48	397547.70	3338801.15
n49	397547.70	3338801.15
n50	397547.70	3338801.15
n51	397547.70	3338801.15
n52	397547.70	3338801.15
n53	397547.70	3338801.15
n54	397547.70	3338801.15
n55	397547.70	3338801.15
n56	397547.70	3338801.15
n57	397547.70	3338801.15
n58	397547.70	3338801.15
n59	397547.70	3338801.15
n60	397547.70	3338801.15
n61	397547.70	3338801.15
n62	397547.70	3338801.15
n63	397547.70	3338801.15
n64	397547.70	3338801.15
n65	397547.70	3338801.15
n66	397547.70	3338801.15
n67	397547.70	3338801.15
n68	397547.70	3338801.15
n69	397547.70	3338801.15
n70	397547.70	3338801.15
n71	397547.70	3338801.15
n72	397547.70	3338801.15
n73	397547.70	3338801.15
n74	397547.70	3338801.15
n75	397547.70	3338801.15
n76	397547.70	3338801.15
n77	397547.70	3338801.15
n78	397547.70	3338801.15
n79	397547.70	3338801.15
n80	397547.70	3338801.15
n81	397547.70	3338801.15
n82	397547.70	3338801.15
n83	397547.70	3338801.15
n84	397547.70	3338801.15
n85	397547.70	3338801.15
n86	397547.70	3338801.15
n87	397547.70	3338801.15
n88	397547.70	3338801.15
n89	397547.70	3338801.15
n90	397547.70	3338801.15
n91	397547.70	3338801.15
n92	397547.70	3338801.15
n93	397547.70	3338801.15
n94	397547.70	3338801.15
n95	397547.70	3338801.15
n96	397547.70	3338801.15
n97	397547.70	3338801.15
n98	397547.70	3338801.15
n99	397547.70	3338801.15
n100	397547.70	3338801.15
n101	397547.70	3338801.15
n102	397547.70	3338801.15
n103	397547.70	3338801.15
n104	397547.70	3338801.15
n105	397547.70	3338801.15
n106	397547.70	3338801.15
n107	397547.70	3338801.15
n108	397547.70	3338801.15
n109	397547.70	3338801.15
n110	397547.70	3338801.15
n111	397547.70	3338801.15

Директор  
И.И.И.

**Проектная документация лесного участка (части лесного участка)**

**1. Местоположение проектируемого лесного участка (части лесного участка)**

Российская Федерация, Иркутская область, Иркутское районное муниципальное образование, Иркутское лесничество, Хомутовское участковое лесничество, Пригородная дача, защитные леса, квартал № 17 (в.38 ч.), квартал № 38 (в.14 ч.), квартал № 53 (в.10 ч., в.22 ч.), квартал № 61 (в.9 ч., в.14 ч., в.16 ч., в.20 ч., в.23 ч., в.26 ч., в.32 ч., в.33 ч.), квартал № 72 (в.6 ч., в.10 ч., в.12 ч., в.17 ч., в.20 ч.)

(Российская Федерация, Субъект РФ, муниципальное образование, лесничество, участковое лесничество, урочище (при наличии), целевое назначение лесов, квартал, лесотаксационный выдел/часть лесотаксационного выдела)

Категория земель: Земли лесного фонда.

Площадь проектируемого лесного участка (части лесного участка): 0.0752 га

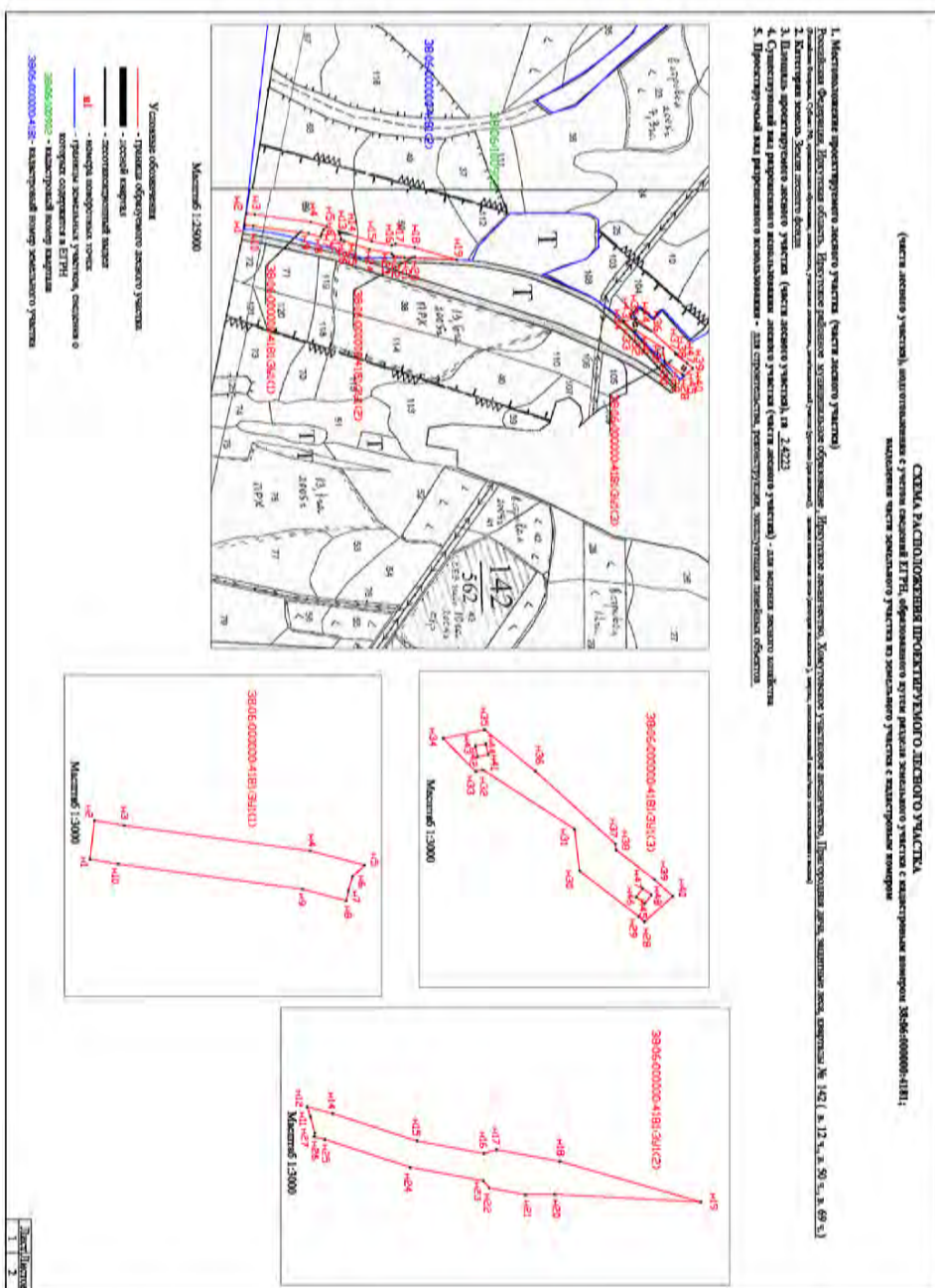
Границы лесного участка (части лесного участка) указаны на схеме расположения.

**2. Количественные и качественные характеристики проектируемого лесного участка (части лесного участка)**

Количественные и качественные характеристики проектируемого лесного участка составлены на основании данных государственного лесного реестра Иркутского лесничества, на основании натурного обследования проектируемого лесного участка (части лесного участка)

**Таблица 1. Распределение земель**

Общая площадь всего	в том числе									
	лесные земли					нелесные земли				
	Покровые лесом	в том числе лесные культуры	лесные питомники, плантации	не покрываемые лесом	итого	дороги	просеки	болота	другие	итого
1	2	3	4	5	6	7	8	9	10	11
0.0752	0.0752	-	-	-	0.0752	-	-	-	-	-



**Таблица 2. Характеристика проектируемого лесного участка (части лесного участка) в соответствии с таксационным описанием лесного участка, данными инвентурного обследования**

1	2	3	4	5	6	7	8	9	10	11	12	13	14	15	16	17	18	19	20	21	22	23	24
Участковое лесничество	Урочище (дача)	Целевое назначение лесов	Категория защитных лесов	Район товаризации*	Лесорастительный район	Разряд такс	Крутизна склона (при склоне выше 2%)	№ квартала	№ выдела	Площадь, га	Категория земель	Ярус	Коэффициент состава	Элемент леса	Возраст	Группа возраста	Высота*	Диаметр*	Бонитет	Класс товарности*	Полнота	Запас на 1 га	Общий запас древесины, кубм
Хомутовское	Пригородная дача	Защитные леса	лес, расположенные в защитных полосах лесов (лес, расположенные в границах полос отвода железных дорог и придорожных полос автомобильных дорог, установленных в соответствии с законодательством Российской Федерации о железнодорожном транспорте, законодательством об автомобильных дорогах и о дорожной деятельности (деятельности))		Среднекли- рский подтаежно- лесостепной	2		61	26	0,0009	Лесные (повышен- ные)	1	1	С	85	2	-	-	1	-	0,8	340	0,31
								17	38	0,0100	1	2	С	95	4	-	-	4	-	0,6	130	1,30	
								38	14	0,0100	1	4	С	75	4	-	-	4	-	0,3	60	0,6	
								10	10	0,0100	1	10	С	95	2	-	-	1	-	0,7	360	3,60	
								22	22	0,0100	1	10	С	105	3	-	-	2	-	0,7	360	3,60	
								9	9	0,0118	1	10	С	80	80	-	-	2	-	0,5	250	2,95	
								14	14	0,0009	1	10	С	110	3	-	-	2	-	0,4	200	0,18	
								16	16	0,0027	1	10	С	120	3	-	-	2	-	0,7	360	0,97	
								20	20	0,0009	1	3	С	85	2	-	-	1	-	0,8	380	0,34	
								23	23	0,0009	1	10	С	120	3	-	-	2	-	0,8	410	0,37	
								26	26	0,0009	1	5	С	85	2	-	-	1	-	0,8	340	0,31	

**Таблица 3. Характеристика насаждений проектируемого лесного участка (части лесного участка)**

Целевое назначение лесов	Лесничество	Участковое лесничество / урочище (при наличии)	Лесной квартал / лесотаксационный выдел	Хозяйство, преобладающая порода	Площадь (га) / запас древесины (куб. м) – всего	В том числе по группам возраста древостоев (га / куб. м)								
						молодняк I класса	молодняк II класса	средневозрастные	приспевающие	спелые	перестойные			
Защитные	Иркутское	Хомутовское	53(10)	Хвойное, С	0,0100/ 3,60	-	-	-	0,0100/ 3,60	-	-			
			53(22)	Хвойное, С	0,0100/ 3,60	-	-	-	-	0,0100/ 3,60	-			
			61(9)	Хвойное, С	0,0118/ 2,95	-	-	-	0,0118/ 2,95	-	-	-		
			61(14)	Хвойное, С	0,0009/ 0,18	-	-	-	-	0,0009/ 0,18	-	-		
			61(16)	Хвойное, С	0,0027/ 0,97	-	-	-	-	0,0027/ 0,97	-	-		
			61(20)	Хвойное, С	0,0009/ 0,34	-	-	-	-	0,0009/ 0,34	-	-		
			61(23)	Хвойное, С	0,0009/ 0,37	-	-	-	-	-	0,0009/ 0,37	-		
			61(26)	Хвойное, С	0,0009/ 0,31	-	-	-	-	0,0009/ 0,31	-	-		
			61(32)	Хвойное, С	0,0018/ 0,61	-	-	-	-	0,0018/ 0,61	-	-		
			61(33)	Хвойное, С	0,0009/ 0,18	-	-	0,0009/ 0,18	-	-	-	-		
			72(6)	Хвойное, С	0,0018/ 0,61	-	-	-	-	0,0018/ 0,61	-	-		
			72(10)	Хвойное, С	0,0036/ 1,12	-	-	-	-	-	0,0036/ 1,12	-		
			72(12)	Хвойное, С	0,0018/ 0,70	-	-	-	-	0,0018/ 0,70	-	-		
			72(17)	Хвойное, С	0,0027/ 0,86	-	-	-	-	0,0027/ 0,86	-	-		
			72(20)	Хвойное, С	0,0045/ 1,35	-	-	0,0045/ 1,35	-	-	-	-		
			<b>Итого хвойное:</b>					<b>0,0552/ 17,75</b>	-	-	<b>0,0054/ 1,53</b>	<b>0,0317/ 9,98</b>	<b>0,0181/ 6,24</b>	-
			17(38)	Мягколист венное, Б	0,0100/ 1,30	-	-	-	-	-	-	-	0,0100/ 1,30	
			38(14)	Мягколист венное, Б	0,0100/ 0,60	-	-	-	-	-	-	0,0100/ 0,60	-	
			<b>Итого мягколиственное:</b>					<b>0,0200/ 1,90</b>	-	-	-	-	0,0100/ 0,60	0,0100/ 1,30
			<b>Всего по проектируемому лесному участку:</b>					<b>0,0752/ 19,65</b>	-	-	<b>0,0054/ 1,53</b>	<b>0,0317/ 9,98</b>	<b>0,0281/ 6,84</b>	<b>0,0100/ 1,30</b>

**Таблица 4. Средние таксационные показатели насаждений проектируемого лесного участка (части лесного участка)**

Целевое назначение лесов	Хозяйство, преобладающая порода	Состав	Возраст	Бонитет	Полнота	Средний запас древесины лесных насаждений (куб. м / га)					
						молодняк I класса	молодняк II класса	средневозрастные	приспевающие	спелые	перестойные
Защитные	Хвойное, С	9,6С 0,4Б	97	2	0,7	-	-	283	315	345	-
	<b>Итого хвойное:</b>	<b>9,6С 0,4Б</b>	<b>97</b>	<b>2</b>	<b>0,7</b>	-	-	<b>283</b>	<b>315</b>	<b>345</b>	-
	Мягколиственное, Б	5,7Б 2,6С 1,7ОС	85	4	0,5	-	-	-	-	60	130
	<b>Итого мягколиственное:</b>	<b>5,7Б 2,6С 1,7ОС</b>	<b>85</b>	<b>4</b>	<b>0,5</b>	-	-	-	-	<b>60</b>	<b>130</b>
<b>Итого по защитным лесам:</b>			<b>8,9С 0,9Б 0,2ОС</b>	<b>94</b>	<b>2</b>	<b>0,6</b>	-	<b>283</b>	<b>315</b>	<b>243</b>	<b>130</b>
<b>Всего на проектируемом лесном участке:</b>			<b>8,9С 0,9Б 0,2ОС</b>	<b>94</b>	<b>2</b>	<b>0,6</b>	-	<b>283</b>	<b>315</b>	<b>243</b>	<b>130</b>

**3. ВИДЫ РАЗРЕШЕННОГО ИСПОЛЬЗОВАНИЯ ЛЕСОВ НА ПРОЕКТИРУЕМОМ ЛЕСНОМ УЧАСТКЕ (части лесного участка)**

Лесохозяйственным регламентом Иркутского лесничества на проектируемом лесном участке (части лесного участка) установлены следующие виды разрешенного использования лесов:

- заготовка древесины;
- заготовка и сбор недревесных лесных ресурсов;
- заготовка пищевых лесных ресурсов и сбор лекарственных растений;
- осуществления видов деятельности в сфере охотничьего хозяйства;
- ведение сельского хозяйства;
- осуществление рыболовства, за исключением любительского рыболовства
- осуществление научно-исследовательской деятельности, образовательной деятельности;
- осуществление рекреационной деятельности;
- создание лесных плантаций и их эксплуатация (квартал 53);
- выращивание лесных плодовых, ягодных, декоративных растений, лекарственных растений (квартал 53);
- создание лесных питомников и их эксплуатация;
- строительство и эксплуатация водохранилищ и иных искусственных водных объектов, создание и расширение территорий морских и речных портов, строительство, реконструкция и эксплуатация гидротехнических сооружений;
- строительство, реконструкция, эксплуатация линейных объектов;
- создание и эксплуатация объектов лесоперерабатывающей инфраструктуры;
- осуществление религиозной деятельности;
- иные виды, определенные в соответствии с частью 2 статьи 6 ЛК РФ.

Целевое назначение лесов	Хозяйство, преобладающая порода	Состав	Возраст	Бонитет	Полнота	Средний запас древесины лесных насаждений (куб. м / га)					
						молодняк I класса	молодняк II класса	средневозрастные	приспевающие	спелые	перестойные
Защитные	Хвойное, С	9,6С 0,4Б	97	2	0,7	-	-	283	315	345	-
	<b>Итого хвойное:</b>	<b>9,6С 0,4Б</b>	<b>97</b>	<b>2</b>	<b>0,7</b>	-	-	<b>283</b>	<b>315</b>	<b>345</b>	-
	Мягколиственное, Б	5,7Б 2,6С 1,7ОС	85	4	0,5	-	-	-	-	60	130
	<b>Итого мягколиственное:</b>	<b>5,7Б 2,6С 1,7ОС</b>	<b>85</b>	<b>4</b>	<b>0,5</b>	-	-	-	-	<b>60</b>	<b>130</b>
<b>Итого по защитным лесам:</b>			<b>8,9С 0,9Б 0,2ОС</b>	<b>94</b>	<b>2</b>	<b>0,6</b>	-	<b>283</b>	<b>315</b>	<b>243</b>	<b>130</b>
<b>Всего на проектируемом лесном участке:</b>			<b>8,9С 0,9Б 0,2ОС</b>	<b>94</b>	<b>2</b>	<b>0,6</b>	-	<b>283</b>	<b>315</b>	<b>243</b>	<b>130</b>

#### 4. СВЕДЕНИЯ ОБ ОБРЕМЕНЕНИЯХ ПРОЕКТИРУЕМОГО ЛЕСНОГО УЧАСТКА (части лесного участка)

Таблица 5. Обременения проектируемого лесного участка (части лесного участка)

N п/п	Местоположение (лесничество, участковое лесничество, урочище (при наличии), №№ кварталов, выделов)	Наименование юридического лица, ФИО индивидуального предпринимателя, гражданина	Вид права пользования лесным участком (аренда, постоянное бессрочное пользование, безвозмездное пользование)	Основания пользования лесным участком	Срок пользования лесным участком	Вид использования лесного участка
1	2	3	4	5	6	7
-	-	-	-	-	-	-

#### 5. СВЕДЕНИЯ ОБ ОГРАНИЧЕНИЯХ ИСПОЛЬЗОВАНИЯ ЛЕСОВ

С учетом целевого назначения лесов и правового режима лесов, установленного лесным законодательством Российской Федерации, лесохозяйственным регламентом Иркутского лесничества, предусмотрены следующие ограничения в использовании лесов:

**Защитные леса** - Согласно статье 10 Лесного кодекса Российской Федерации леса в первую очередь делятся на защитные леса.

К защитным лесам относятся леса, которые являются природными объектами, имеющими особо ценное значение, и в отношении которых устанавливается особый правовой режим использования, охраны, защиты, воспроизводства лесов (статья 111 Лесного кодекса Российской Федерации).

Проведение сплошных рубок в защитных лесах осуществляется в случаях, предусмотренных частью 6 статьи 21 Лесного кодекса Российской Федерации, и в случаях, если выборочные рубки не обеспечивают замену лесных насаждений, утрачивающих свои средообразующие, водоохранные, санитарно-гигиенические, оздоровительные и иные полезные функции, на лесные насаждения, обеспечивающие сохранение целевого назначения защитных лесов и выполняемых ими полезных функций, если иное не установлено Лесным кодексом Российской Федерации (пункт 3 статьи 111 Лесного кодекса Российской Федерации).

Виды использования лесов, допустимые к осуществлению в защитных лесах, расположенных на землях лесного фонда, определяются лесохозяйственными регламентами лесничеств (пункт 4 статьи 111 Лесного кодекса Российской Федерации).

В защитных лесах запрещается осуществление деятельности, несовместимой с их целевым назначением и полезными функциями (пункт 6 статьи 111 Лесного кодекса Российской Федерации).

Создание лесоперерабатывающей инфраструктуры запрещается в защитных лесах (ст. 14 Лесного кодекса Российской Федерации).

Запрещается изменение целевого назначения лесных участков, на которых расположены защитные леса, за исключением случаев, предусмотренных федеральными законами.

**Леса, выполняющие функции защиты природных и иных объектов:** Проведение сплошных рубок в защитных лесах осуществляется в случаях, предусмотренных частью 6 статьи 21 Лесного кодекса Российской Федерации, и в случаях, если выборочные рубки не обеспечивают замену лесных насаждений, утрачивающих свои средообразующие, водоохранные, санитарно-гигиенические, оздоровительные и иные полезные функции, на лесные насаждения, обеспечивающие сохранение целевого назначения защитных лесов и выполняемых ими полезных функций, если иное не установлено Лесным кодексом Российской Федерации (пункт 3 статьи 111 Лесного кодекса Российской Федерации).

Изменение границ земель, на которых располагаются леса, указанные в пунктах 3 и 4 статьи 114 Лесного кодекса Российской Федерации, которое может привести к уменьшению площади таких земель, не допускается.

Меры предупреждения лесных пожаров, связанные со сплошными рубками, запрещаются (пункт 17 Правил пожарной безопасности в лесах\*).

Запрещается создание лесоперерабатывающей инфраструктуры (статья 14 Лесного кодекса Российской Федерации).

**Леса, расположенные в защитных полосах лесов (леса, расположенные в границах полос отвода железных дорог и придорожных полос автомобильных дорог, установленных в соответствии с законодательством Российской Федерации о железнодорожном транспорте, законодательством об автомобильных дорогах и о дорожной деятельности):** Проведение сплошных рубок в защитных лесах осуществляется в случаях, предусмотренных частью 6 статьи 21 Лесного кодекса Российской Федерации, и в случаях, если выборочные рубки не обеспечивают замену лесных насаждений, утрачивающих свои средообразующие, водоохранные, санитарно-гигиенические, оздоровительные и иные полезные функции, на лесные насаждения, обеспечивающие сохранение целевого назначения защитных лесов и выполняемых ими полезных функций, если иное не установлено Лесным кодексом Российской Федерации (пункт 3 статьи 111 Лесного кодекса Российской Федерации).

Меры предупреждения лесных пожаров, связанные со сплошными рубками, запрещаются (пункт 17 Правил пожарной безопасности в лесах\*).

Запрещается создание лесоперерабатывающей инфраструктуры (статья 14 Лесного кодекса Российской Федерации).

**Леса, расположенные в границах полос отвода железных дорог и придорожных полос автомобильных дорог, установленных в соответствии с законодательством Российской Федерации о железнодорожном транспорте, законодательством об автомобильных дорогах и о дорожной деятельности):** Проведение сплошных рубок в защитных лесах осуществляется в случаях, предусмотренных частью 6 статьи 21 Лесного кодекса Российской Федерации, и в случаях, если выборочные рубки не обеспечивают замену лесных насаждений, утрачивающих свои средообразующие, водоохранные, санитарно-гигиенические, оздоровительные и иные полезные функции, на лесные насаждения, обеспечивающие сохранение целевого назначения защитных лесов и выполняемых ими полезных функций, если иное не установлено Лесным кодексом Российской Федерации (пункт 3 статьи 111 Лесного кодекса Российской Федерации).

Меры предупреждения лесных пожаров, связанные со сплошными рубками, запрещаются (пункт 17 Правил пожарной безопасности в лесах\*).

Запрещается создание лесоперерабатывающей инфраструктуры (статья 14 Лесного кодекса Российской Федерации).

#### Ограничения по видам использования лесов

Проектируемый лесной участок, относится к зоне планируемого освоения лесов для строительства, реконструкции, эксплуатации линейных объектов, в связи с чем установлены следующие ограничения:

Согласно пункту 20 Правил санитарной безопасности в лесах\*\* при использовании лесов не допускается:

загрязнение лесов отходами производства и потребления и выбросами, радиоактивными и другими вредными веществами, иное неблагоприятное воздействие на леса, установленное законодательством об охране окружающей среды;

ухудшение санитарного и лесопатологического состояния лесных насаждений; невыполнение или несвоевременное выполнение работ по очистке лесосек, а также работ по приведению лесных участков, предоставленных физическим или юридическим лицам в пользование в установленном лесным законодательством порядке, в состояние, пригодное для использования этих участков по целевому назначению, или работ по их рекультивации;

уничтожение либо повреждение мелкоразмерных систем и дорог, расположенных в лесах; уничтожение либо повреждение лесохозяйственных знаков, феромонных ловушек и иных средств защиты леса.

Согласно статье 60.15 Лесного кодекса Российской Федерации, а также Особенности охраны в лесах редких и находящихся под угрозой исчезновения деревьев, кустарников, лиан, иных лесных растений, занесенных в Красную книгу Российской Федерации или красные книги субъектов Российской Федерации, утвержденных приказом Минприроды России от 29.05.2017 № 264, в целях сохранения редких и находящихся под угрозой исчезновения видов деревьев, кустарников, лиан, иных лесных растений, занесенных в Красную книгу Российской Федерации или красные книги субъектов Российской Федерации, может запрещаться осуществление деятельности, негативное

воздействие которой приведет или может привести к сокращению численности таких растений и (или) ухудшению среды их произрастания, либо могут устанавливаться ограничения осуществления этой деятельности.

Согласно Правилам использования лесов для строительства, реконструкции, эксплуатации линейных объектов и Перечня случаев использования лесов для строительства, реконструкции, эксплуатации линейных объектов без предоставления лесного участка, с установлением или без установления сервитута, публичного сервитута, утвержденных приказом Министерства природных ресурсов и экологии Российской Федерации от 10.07.2020 № 434:

в целях размещения объектов, связанных со строительством или реконструкцией линейных объектов, в лесах, расположенных на землях, не относящихся к землям лесного фонда, используются в первую очередь земли, на которых не расположены лесные насаждения;

осуществление строительства, реконструкции и эксплуатации линейных объектов должно исключать развитие водной и ветровой эрозии земель на лесных участках, на которых размещаются линейные объекты и их охранные зоны.

При использовании лесов в целях строительства, реконструкции, эксплуатации линейных объектов не допускается:

повреждение лесных насаждений, растительного покрова и почв за пределами земель, на которых осуществляется использование лесов, и охранных зоны линейных объектов; захламление территорий, прилегающих к землям, на которых осуществляется использование лесов, строительным и бытовым мусором, отходами древесины;

загрязнение земель, на которых осуществляется использование лесов, и территорий, прилегающих к землям, на которых осуществляется использование лесов, химическими и радиоактивными веществами;

проезд транспортных средств, механизмов по произвольным, неустановленным маршрутам.

Не допускается ухудшение санитарного состояния лесов, расположенных на предоставленных гражданам и юридическим лицам лесных участках и лесных участках, прилегающих к ним, при использовании лесов для строительства, реконструкции, эксплуатации линейных объектов (пункт 29 Правил санитарной безопасности в лесах\*\*).

воздействие которой приведет или может привести к сокращению численности таких растений и (или) ухудшению среды их произрастания, либо могут устанавливаться ограничения осуществления этой деятельности.

Согласно Правилам использования лесов для строительства, реконструкции, эксплуатации линейных объектов и Перечня случаев использования лесов для строительства, реконструкции, эксплуатации линейных объектов без предоставления лесного участка, с установлением или без установления сервитута, публичного сервитута, утвержденных приказом Министерства природных ресурсов и экологии Российской Федерации от 10.07.2020 № 434:

в целях размещения объектов, связанных со строительством или реконструкцией линейных объектов, в лесах, расположенных на землях, не относящихся к землям лесного фонда, используются в первую очередь земли, на которых не расположены лесные насаждения;

осуществление строительства, реконструкции и эксплуатации линейных объектов должно исключать развитие водной и ветровой эрозии земель на лесных участках, на которых размещаются линейные объекты и их охранные зоны.

При использовании лесов в целях строительства, реконструкции, эксплуатации линейных объектов не допускается:

повреждение лесных насаждений, растительного покрова и почв за пределами земель, на которых осуществляется использование лесов, и охранных зоны линейных объектов; захламление территорий, прилегающих к землям, на которых осуществляется использование лесов, строительным и бытовым мусором, отходами древесины;

загрязнение земель, на которых осуществляется использование лесов, и территорий, прилегающих к землям, на которых осуществляется использование лесов, химическими и радиоактивными веществами;

проезд транспортных средств, механизмов по произвольным, неустановленным маршрутам.

Не допускается ухудшение санитарного состояния лесов, расположенных на предоставленных гражданам и юридическим лицам лесных участках и лесных участках, прилегающих к ним, при использовании лесов для строительства, реконструкции, эксплуатации линейных объектов (пункт 29 Правил санитарной безопасности в лесах\*\*).

#### Ограничения по видам особо защитных участков лесов

Согласно данным государственного лесного реестра на проектируемом лесном участке присутствуют особо защитные участки лесов (Участки лесов вокруг поселков городского типа, сельских населенных пунктов):

В соответствии с действующим законодательством введены некоторые ограничения как суммарно по всем видам ОЗУЛ, так и по некоторым видам ОЗУЛ. На ОЗУЛ не допускается:

- проведение сплошных рубок лесных насаждений, за исключением случаев, предусмотренных частью 6 статьи 21 настоящего Кодекса, и случаев, если выборочные рубки не обеспечивают замену лесных насаждений, утрачивающих свои средообразующие, водоохранные, санитарно-гигиенические, оздоровительные и иные полезные функции, на лесные насаждения, обеспечивающие сохранение целевого назначения защитных лесов и выполняемых ими полезных функций;

- ведение сельского хозяйства, за исключением сенокосения, пчеловодства и товарной аквакультуры (товарного рыбоводства);

- строительство и эксплуатация объектов капитального строительства, за исключением линейных объектов и гидротехнических сооружений.

#### 6. Сведения об объектах лесной инфраструктуры на проектируемом лесном участке (части лесного участка)

Таблица 6. Объекты лесной инфраструктуры

N п/п	Лесничество	Участковое лесничество, урочище (при наличии)	Лесной квартал	Лесотаксационный выдел	Наименование объекта	Единица измерения	Объем
1	2	3	4	5	6	7	8
-	-	-	-	-	-	-	-

#### 7. Сведения об объектах, не связанных с созданием лесной инфраструктуры на проектируемом участке (части лесного участка)

Таблица 7. Объекты, не связанные с созданием лесной инфраструктуры

N п/п	Лесничество	Участковое лесничество, урочище (при наличии)	Лесной квартал	Лесотаксационный выдел	Наименование объекта	Единица измерения	Объем
1	2	3	4	5	6	7	8
-	-	-	-	-	-	-	-

#### 8. Сведения о наличии на проектируемом лесном участке (части лесного участка) особо защитных участков лесов, особо охраняемых природных территорий, зон с особыми условиями использования территорий

Согласно сведениям государственного лесного реестра, единого государственного реестра недвижимости, лесохозяйственного регламента Иркутского лесничества на проектируемом лесном участке присутствуют особо защитные участки лесов (ОЗУ), присутствуют особо охраняемые природные территории (ООПТ).

Согласно данным ЕГРН на проектируемом лесном участке присутствуют зоны с особыми условиями использования территорий (ЗООИТ).

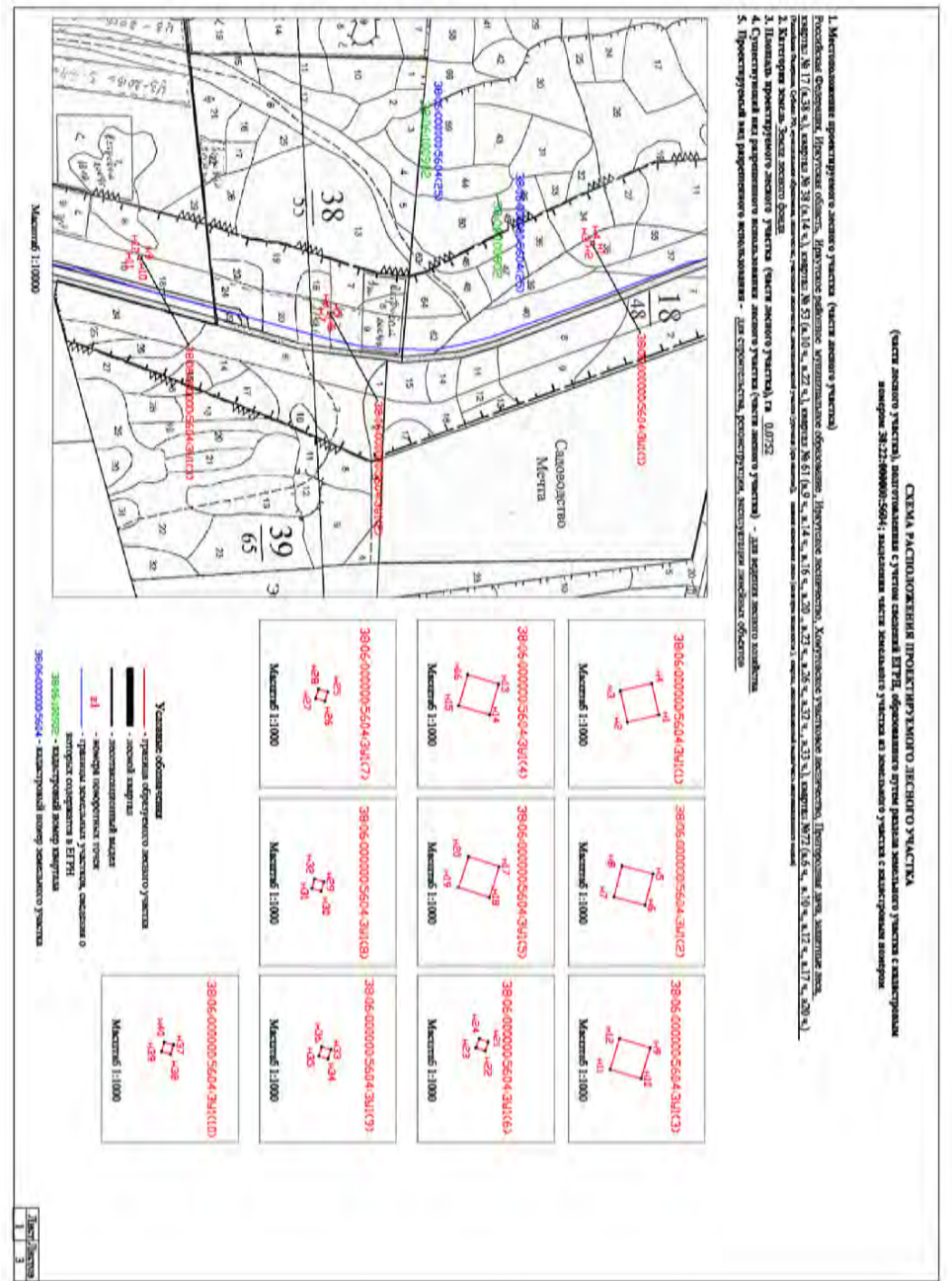
Таблица 8. Особо защитные участки лесов, особо охраняемые природные территории, зоны с особыми условиями использования территорий

N п/п	Наименование участкового лесничества, урочища (при наличии)	Номер квартала	Номер выдела	Виды ОЗУ, наименование ООПТ, виды зон с особыми условиями использования территорий	Общая площадь, га
1	2	3	4	5	6
1	Хомутовское участковое лесничество, Пригородная дача	17	38	ОЗУ: Участки лесов вокруг поселков городского типа, сельских населенных пунктов	0.0100
		38	14		0.0100
		53	10		0.0100
		53	22		0.0100
		61	9		0.0118
		61	14		0.0099
		61	16		0.0027
		61	20		0.0009
		61	23		0.0009

2	Хомутовское участковое лесничество, Пригородная дача	61	26	ЗООИТ: (кадастровый номер - 38:00-6.693) - четвертая подзона приаэродромной территории аэродрома гражданской авиации Иркутск	0.0009
		61	32		0.0018
		61	33		0.0009
		72	6		0.0018
		72	10		0.0036
		72	12		0.0018
		72	17		0.0027
3	Хомутовское участковое лесничество, Пригородная дача	17	38	ЗООИТ: (кадастровый номер - 38:00-6.700) - третья подзона приаэродромной территории аэродрома гражданской авиации Иркутск	0.0752
		38	14		
		53	10, 22		
		61	9, 14, 16, 20, 23, 26, 32, 33		
		72	6, 10, 12, 17, 20		
4	Хомутовское участковое лесничество, Пригородная дача	17	38	ЗООИТ: (кадастровый номер - 38:00-6.699) - шестая подзона приаэродромной территории аэродрома гражданской авиации Иркутск	0.0752
		38	14		
		53	10, 22		
		61	9, 14, 16, 20, 23, 26, 32, 33		
		72	6, 10, 12, 17, 20		
5	Хомутовское участковое лесничество, Пригородная дача	17	38	ЗООИТ: (кадастровый номер - 38:00-6.667) - приаэродромная территория аэродрома гражданской авиации Иркутск	0.0752
		38	14		
		53	10, 22		
		61	9, 14, 16, 20, 23, 26, 32, 33		
		72	6, 10, 12, 17, 20		
6	Хомутовское участковое лесничество, Пригородная дача	61	20	ЗООИТ: (кадастровый номер - 38:00-6.823) - Охранная зона ливней и сооружений связи и ливней и сооружений радиолокации (ВОЛП ОК-743 г. Иркутск - п. Усть-Ордынский (Иркутский р-н))	0.0005
7	Хомутовское участковое лесничество, Пригородная дача	17	38	ООПТ: (кадастровый номер - 0:0-9.3) - Байкальская природная территория	0.0752
		38	14		
		53	10, 22		
		61	9, 14, 16, 20, 23, 26, 32, 33		
		72	6, 10, 12, 17, 20		

**9. Проектируемые виды разрешенного использования и цель предоставления лесного участка**

Проектируемый вид разрешенного использования лесов лесного участка (части лесного участка) - **для строительства, реконструкции, эксплуатации линейных объектов.**  
 Проектируемая цель предоставления лесного участка(части лесного участка) - **коллекторы общего назначения**



**Таблица 9. Образующие лесные участки (части лесного участка) в соответствии со сведениями ЕГРН**

Кадастровый номер лесного участка в соответствии со сведениями ЕГРН	Существующий вид разрешенного использования лесного участка в соответствии со сведениями ЕГРН	Предмет образования (лесной участок, часть лесного участка)	Площадь образуемого лесного участка(части лесного участка)	Проектируемый вид разрешенного использования
1	2	3	4	5
38:06:000000:5604	для ведения лесного хозяйства	лесной участок	0.0752	для строительства, реконструкции, эксплуатации линейных объектов

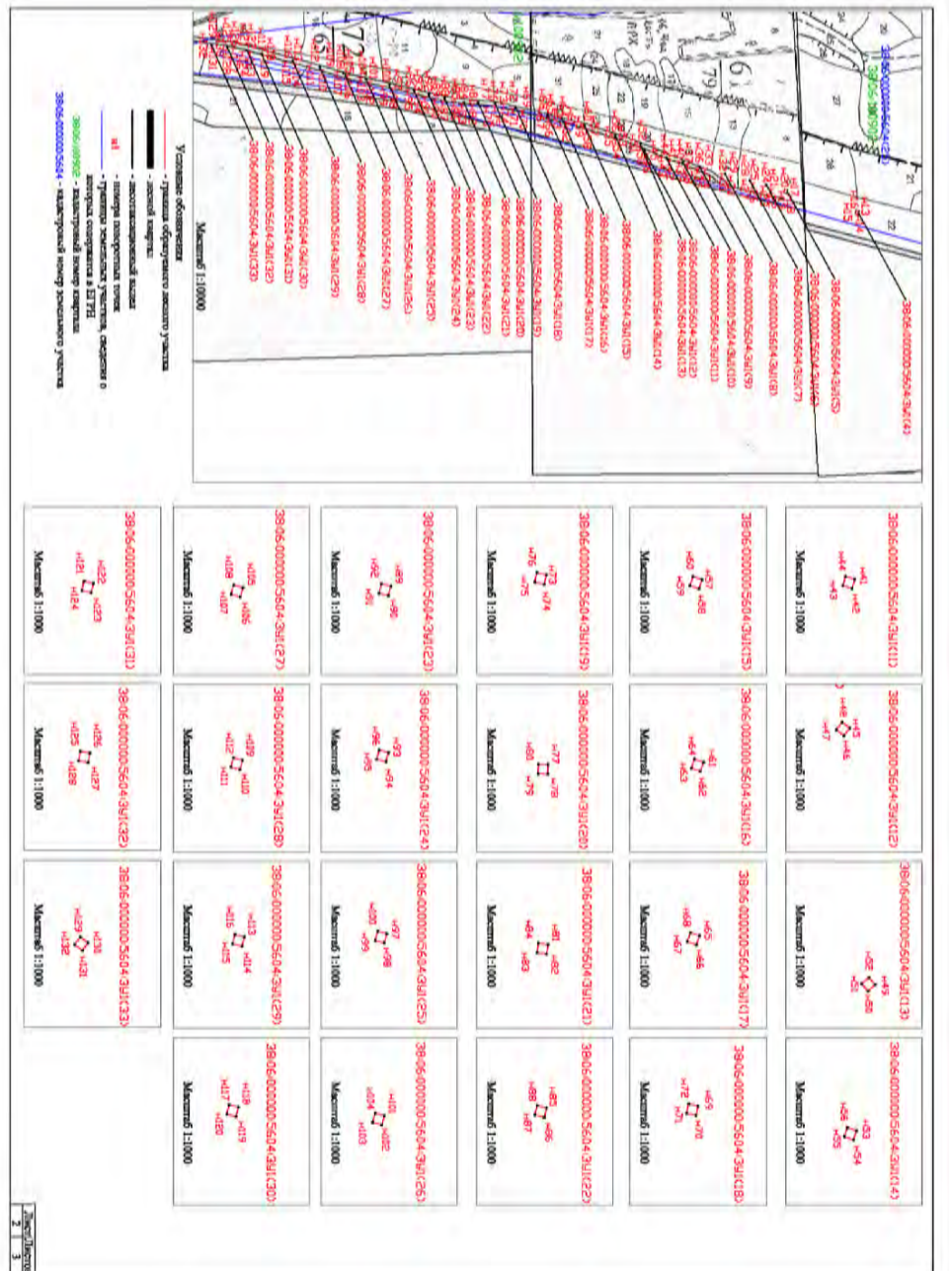


Таблица 2. Характеристика проектируемого лесного участка (части лесного участка) в соответствии с таксационным описанием лесного участка, данными натурного обследования

Table with 24 columns: Участковое лесничество, Урочище (дача), Целевое назначение лесов, Категория защитных лесов, Район товаризации, Лесорастительный район, Разряд такс, Крутизна склона, М/квартала, Л/выделя, Площадь, га, Категория земель, Ярус, Коэффициент состава, Элемент леса, Возраст, Группа возраста, Высота, Диаметр, Бонитет, Класс товарности, Полнота, Запас на 1 га, Общий запас древесины, кубм.

Таблица 3. Характеристика насаждений проектируемого лесного участка (части лесного участка)

Table with 12 columns: Целевое назначение лесов, категория земель, вид пользования, вид пользования, вид пользования, вид пользования, вид пользования, вид пользования, вид пользования, вид пользования, вид пользования, вид пользования.

Таблица 4. Средние таксационные показатели насаждений проектируемого лесного участка (части лесного участка)

Table with 12 columns: Целевое назначение лесов, категория земель, вид пользования, вид пользования, вид пользования, вид пользования, вид пользования, вид пользования, вид пользования, вид пользования, вид пользования, вид пользования.

3.ВИДЫ РАЗРЕШЕННОГО ИСПОЛЬЗОВАНИЯ ЛЕСОВ НА ПРОЕКТИРУЕМОМ ЛЕСНОМ УЧАСТКЕ (части лесного участка)

Лесохозяйственным регламентом Иркутского лесничества на проектируемом лесном участке (части лесного участка) установлены следующие виды разрешенного использования лесов: заготовка древесины; заготовка и сбор недревесных лесных ресурсов; заготовка пищевых лесных ресурсов и сбор лекарственных растений; осуществления видов деятельности в сфере охотничьего хозяйства; ведение сельского хозяйства;

Каталог координат (М.С.С.86)

Large table with columns: Номер участка, Координаты (X, Y) for various points (n1 to n29) across different forest management units.

Проектная документация лесного участка (части лесного участка)

1. Местоположение проектируемого лесного участка (части лесного участка)

Российская Федерация, Иркутская область, Иркутское районное муниципальное образование, Иркутское лесничество, Хомутовское участковое лесничество, Пригородная дача, защитные леса, квартал № 61 (в. 33 ч.), квартал № 72 (в. 7 ч., в. 20 ч.)

Категория земель: Земли лесного фонда.

Площадь проектируемого лесного участка (части лесного участка): 0.5852 га

Границы лесного участка (части лесного участка) указаны на схеме расположения.

2. Количественные и качественные характеристики проектируемого лесного участка (части лесного участка)

Количественные и качественные характеристики проектируемого лесного участка составлены на основании данных государственного лесного реестра Иркутского лесничества, на основании натурного обследования проектируемого лесного участка (части лесного участка)

Таблица 1. Распределение земель

Table with 11 columns: Общая площадь, в том числе: лесные земли (лесные, не покрытые), не лесные земли (дороги, просеки, болота, другие), всего.

- осуществление рыболовства, за исключением любительского рыболовства
- осуществление научно-исследовательской деятельности, образовательной деятельности;
- осуществление рекреационной деятельности;
- создание лесных питомников и их эксплуатация;
- строительство и эксплуатация водохранилищ и иных искусственных водных объектов, создание и расширение территорий морских и речных портов, строительство, реконструкция и эксплуатация гидротехнических сооружений;
- строительство, реконструкция, эксплуатация линейных объектов;
- создание и эксплуатация объектов лесоперерабатывающей инфраструктуры;
- осуществление религиозной деятельности;
- иные виды, определенные в соответствии с частью 2 статьи 6 ЛК РФ.

**4. СВЕДЕНИЯ ОБ ОБРЕМЕНЕНИЯХ ПРОЕКТИРУЕМОГО ЛЕСНОГО УЧАСТКА (части лесного участка)**

Таблица 5. Обременения проектируемого лесного участка (части лесного участка)

N п/п	Местоположение (лесничество, участковое лесничество, урочище (при наличии), №№ кварталов, выделов)	Наименование юридического лица, ФИО индивидуального предпринимателя, гражданина	Вид права пользования лесным участком (аренда, постоянное бессрочное пользование, безвозмездное пользование)	Основания пользования лесным участком	Срок пользования лесным участком	Вид использования лесного участка
1	2	3	4	5	6	7
-	-	-	-	-	-	-

**5. СВЕДЕНИЯ ОБ ОГРАНИЧЕНИЯХ ИСПОЛЬЗОВАНИЯ ЛЕСОВ**

С учетом целевого назначения лесов и правового режима лесов, установленного лесным законодательством Российской Федерации, лесохозяйственным регламентом Иркутского лесничества, предусмотрены следующие ограничения в использовании лесов:

**Защитные леса** - Согласно статье 10 Лесного кодекса Российской Федерации леса в первую очередь делятся на защитные леса.

К защитным лесам относятся леса, которые являются природными объектами, имеющими особо ценное значение, и в отношении которых устанавливается особый правовой режим использования, охраны, защиты, воспроизводства лесов (статья 111 Лесного кодекса Российской Федерации).

Проведение сплошных рубок в защитных лесах осуществляется в случаях, предусмотренных частью 6 статьи 21 Лесного кодекса Российской Федерации, и в случаях, если выборочные рубки не обеспечивают замену лесных насаждений, утрачивающих свои средообразующие, водоохранные, санитарно-гигиенические, оздоровительные и иные полезные функции, на лесные насаждения, обеспечивающие сохранение целевого назначения защитных лесов и выполняемых ими полезных функций, если иное не установлено Лесным кодексом Российской Федерации (пункт 3 статьи 111 Лесного кодекса Российской Федерации).

Виды использования лесов, допустимые к осуществлению в защитных лесах, расположенных на землях лесного фонда, определяются лесохозяйственными регламентами лесничеств (пункт 4 статьи 111 Лесного кодекса Российской Федерации).

В защитных лесах запрещается осуществление деятельности, несовместимой с их целевым назначением и полезными функциями (пункт 6 статьи 111 Лесного кодекса Российской Федерации).

Создание лесоперерабатывающей инфраструктуры запрещается в защитных лесах (ст. 14 Лесного кодекса Российской Федерации).

Запрещается изменение целевого назначения лесных участков, на которых расположены защитные леса, за исключением случаев, предусмотренных федеральными законами.

**Леса, выполняющие функции защиты природных и иных объектов:** Проведение сплошных рубок в защитных лесах осуществляется в случаях, предусмотренных частью 6 статьи 21 Лесного кодекса Российской Федерации, и в случаях, если выборочные рубки не обеспечивают замену лесных насаждений, утрачивающих свои средообразующие, водоохранные, санитарно-гигиенические, оздоровительные и иные полезные функции, на лесные насаждения, обеспечивающие сохранение целевого назначения защитных лесов и выполняемых ими полезных функций, если иное не установлено Лесным кодексом Российской Федерации (пункт 3 статьи 111 Лесного кодекса Российской Федерации).

Изменение границ земель, на которых располагаются леса, указанные в пунктах 3 и 4 статьи 114 Лесного кодекса Российской Федерации, которое может привести к уменьшению площади таких земель, не допускается.

Меры предупреждения лесных пожаров, связанные со сплошными рубками, запрещаются (пункт 17 Правил пожарной безопасности в лесах\*).

Запрещается создание лесоперерабатывающей инфраструктуры (статья 14 Лесного кодекса Российской Федерации).

**Леса, расположенные в защитных полосах лесов (леса, расположенные в границах полос отвода железных дорог и придорожных полос автомобильных дорог, установленных в соответствии с законодательством Российской Федерации о железнодорожном транспорте, законодательством об автомобильных дорогах и о дорожной деятельности):** Проведение сплошных рубок в защитных лесах осуществляется в случаях, предусмотренных частью 6 статьи 21 Лесного кодекса Российской Федерации, и в случаях, если выборочные рубки не обеспечивают замену лесных насаждений, утрачивающих свои средообразующие, водоохранные, санитарно-гигиенические, оздоровительные и иные полезные функции, на лесные насаждения, обеспечивающие сохранение целевого назначения защитных лесов и выполняемых ими полезных функций, если иное не установлено Лесным кодексом Российской Федерации (пункт 3 статьи 111 Лесного кодекса Российской Федерации).

Меры предупреждения лесных пожаров, связанные со сплошными рубками, запрещаются (пункт 17 Правил пожарной безопасности в лесах\*).

Запрещается создание лесоперерабатывающей инфраструктуры (статья 14 Лесного кодекса Российской Федерации).

**Ограничения по видам использования лесов**

Проектируемый лесной участок, относится к зоне планируемого освоения лесов для строительства, реконструкции, эксплуатации линейных объектов, в связи с чем установлены следующие ограничения:

Согласно пункту 20 Правил санитарной безопасности в лесах\*\* при использовании лесов не допускается:

- загрязнение лесов отходами производства и потребления и выбросами, радиоактивными и другими вредными веществами, иное неблагоприятное воздействие на леса, установленное законодательством об охране окружающей среды;
- ухудшение санитарного и лесопатологического состояния лесных насаждений;
- невыполнение или несвоевременное выполнение работ по очистке лесосек, а также работ по приведению лесных участков, предоставленных физическим или юридическим лицам в

пользование в установленном лесным законодательством порядке, в состоянии, пригодное для использования этих участков по целевому назначению, или работ по их рекультивации;

уничтожение либо повреждение мелноразветвленных систем и дорог, расположенных в лесах; уничтожение либо повреждение лесохозяйственных знаков, феромонных ловушек и иных средств защиты леса.

Согласно статьи 60.15 Лесного кодекса Российской Федерации, а также Особенности охраны в лесах редких и находящихся под угрозой исчезновения деревьев, кустарников, лиан, иных лесных растений, занесенных в Красную книгу Российской Федерации или красные книги субъектов Российской Федерации, утвержденных приказом Минприроды России от 29.05.2017 № 264, в целях сохранения редких и находящихся под угрозой исчезновения видов деревьев, кустарников, лиан, иных лесных растений, занесенных в Красную книгу Российской Федерации или красные книги субъектов Российской Федерации, может запрещаться осуществление деятельности, негативное воздействие которой приведет или может привести к сокращению численности таких растений и (или) ухудшению среды их произрастания, либо могут устанавливаться ограничения осуществления этой деятельности.

Согласно Правилам использования лесов для строительства, реконструкции, эксплуатации линейных объектов и Перечня случаев использования лесов для строительства, реконструкции, эксплуатации линейных объектов без предоставления лесного участка, с установлением или без установления сервитута, публичного сервитута, утвержденных приказом министерства природных ресурсов и экологии Российской Федерации от 10.07.2020 № 434:

в целях размещения объектов, связанных со строительством или реконструкцией линейных объектов, в лесах, расположенных на землях, не относящихся к землям лесного фонда, используются в первую очередь земли, на которых не расположены лесные насаждения;

осуществление строительства, реконструкции и эксплуатации линейных объектов должно исключать развитие водной и ветровой эрозии земель на лесных участках, на которых размещаются линейные объекты и их охранные зоны.

При использовании лесов в целях строительства, реконструкции, эксплуатации линейных объектов не допускается:

- повреждение лесных насаждений, растительного покрова и почв за пределами земель, на которых осуществляется использование лесов, и охранных зон линейных объектов;
- захлапывание территорий, прилегающих к землям, на которых осуществляется использование лесов, строительным и бытовым мусором, отходами древесины;
- загрязнение земель, на которых осуществляется использование лесов, и территорий, прилегающих к землям, на которых осуществляется использование лесов, химическими и радиоактивными веществами;
- проезд транспортных средств, механизмов по произвольным, неустановленным маршрутам.

Не допускается ухудшение санитарного состояния лесов, расположенных на предоставленных гражданам и юридическим лицам лесных участках и лесных участках, прилегающих к ним, при использовании лесов для строительства, реконструкции, эксплуатации линейных объектов (пункт 29 Правил санитарной безопасности в лесах\*\*).

**Ограничения по видам особо защитных участков лесов**

Согласно данным государственного лесного реестра на проектируемом лесном участке присутствуют особо защитные участки лесов (участки лесов вокруг поселков городского типа, сельских населенных пунктов):

В соответствии с действующим законодательством введены некоторые ограничения как суммарно по всем видам ОЗУЛ, так и по некоторым видам ОЗУЛ. На ОЗУЛ не допускается:

- проведение сплошных рубок лесных насаждений, за исключением случаев, предусмотренных частью 6 статьи 21 настоящего Кодекса, и случаев, если выборочные рубки не обеспечивают замену лесных насаждений, утрачивающих свои средообразующие, водоохранные, санитарно-гигиенические, оздоровительные и иные полезные функции, на лесные насаждения, обеспечивающие сохранение целевого назначения защитных лесов и выполняемых ими полезных функций;
- ведение сельского хозяйства, за исключением сенокосения, пчеловодства и товарной аквакультуры (товарного рыболовства);
- строительство и эксплуатация объектов капитального строительства, за исключением линейных объектов и гидротехнических сооружений.

**6. Сведения об объектах лесной инфраструктуры на проектируемом лесном участке (части лесного участка)**

Таблица 6. Объекты лесной инфраструктуры

N п/п	Лесничество	Участковое лесничество, урочище (при наличии)	Лесной квартал	Лесотаксационный выдел	Наименование объекта	Единица измерения	Объем
1	2	3	4	5	6	7	8
-	-	-	-	-	-	-	-

**7. Сведения об объектах, не связанных с созданием лесной инфраструктуры на проектируемом участке (части лесного участка)**

Таблица 7. Объекты, не связанные с созданием лесной инфраструктуры

N п/п	Лесничество	Участковое лесничество, урочище (при наличии)	Лесной квартал	Лесотаксационный выдел	Наименование объекта	Единица измерения	Объем
1	2	3	4	5	6	7	8
-	-	-	-	-	-	-	-

**8. Сведения о наличии на проектируемом лесном участке (части лесного участка) особо защитных участков лесов, особо охраняемых природных территорий, зон с особыми условиями использования территорий**

Согласно сведениям государственного лесного реестра, единого государственного реестра недвижимости, лесохозяйственного регламента Иркутского лесничества на проектируемом лесном участке присутствуют особо защитные участки лесов (ОЗУ), присутствуют особо охраняемые природные территории (ООПТ).

Согласно данным ЕГРН на проектируемом лесном участке присутствуют зоны с особыми условиями использования территорий (ЗОУИТ).

Таблица 8. Особо защитные участки лесов, особо охраняемые природные территории, зоны с особыми условиями использования территорий

№ п/п	Наименование участкового лесничества, урочища (при наличии)	Номер квартала	Номер выдела	Виды ОЗУ, наименование ООПТ, виды зон с особыми условиями использования территорий	Общая площадь, га
1	Хомутовское участковое лесничество, Пригородная дача	61	33	ОЗУ: Участки лесов вокруг поселков городского типа, сельских населенных пунктов	0.1621
72		7	0.3970		
72		20	0.0261		
2	Хомутовское участковое лесничество, Пригородная дача	61	33	ЗОУИТ: (кадастровый номер - 38:00-6.693) - четвертая подзона приаэродромной территории аэродрома гражданской авиации Иркутск	0.5852
72		7, 20			
3	Хомутовское участковое лесничество, Пригородная дача	61	33	ЗОУИТ: (кадастровый номер - 38:00-6.700) - третья подзона приаэродромной территории аэродрома гражданской авиации Иркутск	0.5852
72		7, 20			
4	Хомутовское участковое лесничество, Пригородная дача	61	33	ЗОУИТ: (кадастровый номер - 38:00-6.699) - шестая подзона приаэродромной территории аэродрома гражданской авиации Иркутск	0.5852
72		7, 20			
5	Хомутовское участковое лесничество, Пригородная дача	61	33	ЗОУИТ: (кадастровый номер - 38:00-6.667) - приаэродромная территория аэродрома гражданской авиации Иркутск	0.5852
72		7, 20			
6	Хомутовское участковое лесничество, Пригородная дача	61	33	ЗОУИТ: (кадастровый номер - 38:00-6.823) - Охранная зона линий и сооружений связи и линий и сооружений радиотелефонии (ВОЛП ОК-743 г. Иркутск - п. Усть-Ордынский (Иркутский р-н))	0.1199
72		7, 20			
7	Хомутовское участковое лесничество, Пригородная дача	61	33	ООПТ: (кадастровый номер - 0:0-9.3) - Байкальская природная территория	0.5852
72		7, 20			

**9. Проектируемые виды разрешенного использования и цель предоставления лесного участка**

Проектируемый вид разрешенного использования лесов лесного участка (части лесного участка) - для строительства, реконструкции, эксплуатации линейных объектов.

Проектируемая цель предоставления лесного участка(части лесного участка) - коллекторы общего назначения




Таблица 9. Образующие лесные участки (части лесного участка) в соответствии со сведениями ЕГРН

Кадастровый номер лесного участка в соответствии со сведениями ЕГРН	Существующий вид разрешенного использования лесного участка в соответствии со сведениями ЕГРН	Предмет образования (лесной участок, часть лесного участка)	Площадь образуемого лесного участка(части лесного участка)	Проектируемый вид разрешенного использования
38:06:000000:6709	для ведения лесного хозяйства	лесной участок	0.5852	для строительства, реконструкции, эксплуатации линейных объектов

**Проектная документация лесного участка (части лесного участка)**

**1. Местоположение проектируемого лесного участка (части лесного участка)**

Российская Федерация, Иркутская область, Иркутское районное муниципальное образование, Иркутское лесничество, Хомутовское участковое лесничество, Пригородная дача, защитные леса, квартал № 17 (в.11 ч., в.12 ч., в.37 ч., в.38 ч., в.39 ч., в.40 ч., в.48 ч., в.55 ч., в.62 ч., в.64 ч., в.68 ч., в.70 ч.), квартал № 38 (в.9 ч., в.14 ч., в.20 ч., в.23 ч., в.24 ч.), квартал № 53 (в.10 ч., в.17 ч., в.22 ч.), квартал № 61 (в.9 ч., в.14 ч., в.16 ч., в.20 ч., в.23 ч., в.26 ч., в.32 ч., в.33 ч.), квартал № 72 (в.6 ч., в.7 ч., в.10 ч., в.12 ч., в.16 ч., в.17 ч., в.19 ч., в.20 ч., в.25 ч.) (Российская Федерация, Субъект РФ, муниципальное образование, лесничество, участковое лесничество, урочище (при наличии), целевое назначение лесов, квартал, лесотаксационный выдел/часть лесотаксационного выдела)

Категория земель: Земли лесного фонда.

Площадь проектируемого лесного участка (части лесного участка): 18.8566 га

Границы лесного участка (части лесного участка) указаны на схеме расположения.

**2. Количественные и качественные характеристики проектируемого лесного участка (части лесного участка)**

Количественные и качественные характеристики проектируемого лесного участка составлены на основании данных государственного лесного реестра Иркутского лесничества, на основании натурного обследования проектируемого лесного участка (части лесного участка)

Таблица 1. Распределение земель

Общая площадь всего	в том числе									
	лесные земли					нелесные земли				
	Покрытые лесом	в том числе лесные культуры	лесные питомники, плантации	не покрытые лесом	итого	дороги	просек и	болота	другие	итого
1	2	3	4	5	6	7	8	9	10	11
18.8566	18.7701	-	-	-	18.7701	0.0288	-	-	0.0577	0.0865

Таблица 2. Характеристика проектируемого лесного участка (части лесного участка) в соответствии с таксационным описанием лесного участка, данными натурного обследования

№ выдела	Площадь, га	Категория земель	Ярус	Коэффициент состава	Элемент леса	Возраст	Группа возраста	Высота*	Диаметр*	Бонитет	Класс товарности*	Полнота	Запас на 1 га	Общий запас древесины, кубм
33	1,0003		1	3	С	75	2	2	2	2	2	0,7	340	340,10
6	0,3438		1	1	С	95	2	2	2	2	2	0,7	340	116,89
7	0,8403		1	3	С	75	2	2	2	2	2	0,5	200	163,06
10	0,5616		1	10	С	110	3	3	3	3	3	0,6	310	175,03
12	0,3452		1	9	С	95	2	2	2	2	2	0,8	390	134,63
16	0,0186		1	4	С	100	3	3	3	3	3	0,8	320	5,95
17	0,7614		1	3	С	75	2	2	2	2	2	0,8	320	243,65
19	0,0140		1	10	С	70	2	2	2	2	2	0,8	300	4,20
20	1,0023		1	10	С	70	2	2	2	2	2	0,8	300	300,69
25	0,0397		1	10	С	60	2	2	2	2	2	0,8	300	11,91
Итого по участку:														5170,65

Таблица 3. Характеристика насаждений проектируемого лесного участка (части лесного участка)

№ выдела	Площадь, га	Категория земель	Ярус	Коэффициент состава	Элемент леса	Возраст	Группа возраста	Высота*	Диаметр*	Бонитет	Класс товарности*	Полнота	Запас на 1 га	Общий запас древесины, кубм
68	0,0238		1	10	С	105	3	3	3	3	3	0,4	200	178,94
70	0,0577		1	10	С	105	3	3	3	3	3	0,4	200	178,94
9	0,8947		1	10	С	105	3	3	3	3	3	0,4	200	178,94
14	0,3936		1	10	С	105	3	3	3	3	3	0,4	200	178,94
23	0,0100		1	8	С	90	2	2	2	2	2	0,6	260	2,60
24	0,5602		1	8	С	90	2	2	2	2	2	0,6	260	145,65
10	2,0048		1	10	С	95	2	2	2	2	2	0,7	360	721,73
17	0,3577		1	7	С	105	3	3	3	3	3	0,7	320	118,04
22	2,4503		1	10	С	105	3	3	3	3	3	0,7	360	882,11
9	0,9076		1	10	С	95	2	2	2	2	2	0,5	250	226,90
14	0,3338		1	10	С	110	3	3	3	3	3	0,4	200	66,76
16	0,3240		1	10	С	120	3	3	3	3	3	0,7	360	116,64
20	0,2223		1	3	С	65	2	2	2	2	2	0,8	380	84,47
23	0,1255		1	10	С	120	3	3	3	3	3	0,8	410	51,46
26	0,1914		1	5	С	85	2	2	2	2	2	0,8	340	65,08
32	0,4092		1	9	С	95	2	2	2	2	2	0,7	340	139,13

Таблица 3. Характеристика насаждений проектируемого лесного участка (части лесного участка)

№ выдела	Площадь, га	Категория земель	Ярус	Коэффициент состава	Элемент леса	Возраст	Группа возраста	Высота*	Диаметр*	Бонитет	Класс товарности*	Полнота	Запас на 1 га	Общий запас древесины, кубм
68	0,0238		1	10	С	105	3	3	3	3	3	0,4	200	178,94
70	0,0577		1	10	С	105	3	3	3	3	3	0,4	200	178,94
9	0,8947		1	10	С	105	3	3	3	3	3	0,4	200	178,94
14	0,3936		1	10	С	105	3	3	3	3	3	0,4	200	178,94
23	0,0100		1	8	С	90	2	2	2	2	2	0,6	260	2,60
24	0,5602		1	8	С	90	2	2	2	2	2	0,6	260	145,65
10	2,0048		1	10	С	95	2	2	2	2	2	0,7	360	721,73
17	0,3577		1	7	С	105	3	3	3	3	3	0,7	320	118,04
22	2,4503		1	10	С	105	3	3	3	3	3	0,7	360	882,11
9	0,9076		1	10	С	95	2	2	2	2	2	0,5	250	226,90
14	0,3338		1	10	С	110	3	3	3	3	3	0,4	200	66,76
16	0,3240		1	10	С	120	3	3	3	3	3	0,7	360	116,64
20	0,2223		1	3	С	65	2	2	2	2	2	0,8	380	84,47
23	0,1255		1	10	С	120	3	3	3	3	3	0,8	410	51,46
26	0,1914		1	5	С	85	2	2	2	2	2	0,8	340	65,08
32	0,4092		1	9	С	95	2	2	2	2	2	0,7	340	139,13

	72(7)	Хвойное, С	0.8403/ 168.06	-	-	0.8403/ 168.06	-	-	-
	72(10)	Хвойное, С	0.5646/ 175.03	-	-	-	-	0.5646/ 175.03	-
	72(12)	Хвойное, С	0.3452/ 134.63	-	-	-	0.3452/ 134.63	-	-
	72(16)	Хвойное, С	0.0186/ 5.95	-	-	-	0.0186/ 5.95	-	-
	72(17)	Хвойное, С	0.7614/ 243.65	-	-	-	0.7614/ 243.65	-	-
	72(19)	Хвойное, С	0.0140/ 4.20	-	-	0.0140/ 4.20	-	-	-
	72(20)	Хвойное, С	1.0023/ 300.69	-	-	1.0023/ 300.69	-	-	-
	72(25)	Хвойное, С	0.0397/ 11.91	-	-	0.0397/ 11.91	-	-	-
	<b>Итого хвойное:</b>		<b>16.1388/ 4765.72</b>	-	-	<b>2.8966/ 824.96</b>	<b>5.8245/ 1892.68</b>	<b>7.4177/ 2048.08</b>	-
	17(11)	Мягколиств венное, Б	0.3520/ 66.88	-	-	-	-	0.3520/ 66.88	-
	17(12)	Мягколиств венное, Б	0.7723/ 146.74	-	-	-	-	0.7723/ 146.74	-
	17(38)	Мягколиств венное, Б	0.7308/ 95.00	-	-	-	-	-	0.7308/ 95.00
	38(14)	Мягколиств венное, Б	0.3936/ 23.62	-	-	-	-	0.3936/ 23.62	-
	38(20)	Мягколиств венное, Б	0.3826/ 72.69	-	-	-	-	0.3826/ 72.69	-
	<b>Итого мягколиственное:</b>		<b>2.6313/ 404.93</b>	-	-	-	-	<b>1.9005/ 309.93</b>	<b>0.7308/ 95.00</b>
<b>Всего по проектируемому лесному участку:</b>			<b>18.7701/ 5170.65</b>	-	-	<b>2.8966/ 824.96</b>	<b>5.8245/ 1892.68</b>	<b>2358.01</b>	<b>95.00</b>

Таблица 4. Средние таксационные показатели насаждений проектируемого лесного участка (части лесного участка)

Целевое назначение лесов	Хозяйство, преобладающая порода	Состав	Возраст	Бионет	Полнота	Средний запас древесины лесных насаждений (куб. м / га)					
						молодняк I класса возраста	молодняк II класса возраста	средневозрастные	приростающие	стелые	перестойные
1	2	3	4	5	6	7	8	9	10	11	12
Защитные	Хвойное, С	8.98С 1Б 0.02ОС	97	2	0.6	-	-	285	325	276	-
	<b>Итого хвойное:</b>	<b>8.98С 1Б 0.02ОС</b>	<b>97</b>	<b>2</b>	<b>0.6</b>	-	-	<b>285</b>	<b>325</b>	<b>276</b>	-
	Мягколиственное, Б	6.1Б 2.3ОС 1.6С	88	3	0.6	-	-	-	-	163	130
	<b>Итого мягколиственное:</b>	<b>6.1Б 2.3ОС 1.6С</b>	<b>88</b>	<b>3</b>	<b>0.6</b>	-	-	-	-	<b>163</b>	<b>130</b>
<b>Итого по защитным лесам:</b>		<b>8.4С 1.4Б 0.2ОС</b>	<b>96</b>	<b>2</b>	<b>0.6</b>	-	-	<b>285</b>	<b>325</b>	<b>253</b>	<b>130</b>
<b>Всего на проектируемом лесном участке:</b>		<b>8.4С 1.4Б 0.2ОС</b>	<b>96</b>	<b>2</b>	<b>0.6</b>	-	-	<b>285</b>	<b>325</b>	<b>253</b>	<b>130</b>

**3. ВИДЫ РАЗРЕШЕННОГО ИСПОЛЬЗОВАНИЯ ЛЕСОВ НА ПРОЕКТИРУЕМОМ ЛЕСНОМ УЧАСТКЕ (части лесного участка)**

- Лесохозяйственным регламентом Иркутского лесничества на проектируемом лесном участке (части лесного участка) установлены следующие виды разрешенного использования лесов:
- заготовка древесины;
  - заготовка и сбор недревесных лесных ресурсов;
  - заготовка пищевых лесных ресурсов и сбор лекарственных растений;
  - осуществление видов деятельности в сфере охотничьего хозяйства;
  - ведение сельского хозяйства;
  - осуществление рыболовства, за исключением любительского рыболовства
  - осуществление научно-исследовательской деятельности, образовательной деятельности;
  - осуществление рекреационной деятельности;
  - создание лесных плантаций и их эксплуатация (квартал 53);
  - выращивание лесных плодовых, ягодных, декоративных растений, лекарственных растений (квартал 53);
  - создание лесных питомников и их эксплуатация;
  - строительство и эксплуатация водохранилищ и иных искусственных водных объектов, создание и расширение территорий морских и речных портов, строительство, реконструкция и эксплуатация гидротехнических сооружений;
  - строительство, реконструкция, эксплуатация линейных объектов;
  - создание и эксплуатация объектов лесоперерабатывающей инфраструктуры;
  - осуществление религиозной деятельности;
  - иные виды, определенные в соответствии с частью 2 статьи 6 ЛК РФ.

**4. СВЕДЕНИЯ ОБ ОБРЕМЕНЕНИЯХ ПРОЕКТИРУЕМОГО ЛЕСНОГО УЧАСТКА (части лесного участка)**

Таблица 5. Обременения проектируемого лесного участка (части лесного участка)

N п/п	Местоположение (лесничество, участковое лесничество, урочище (при наличии), №№ кварталов, выделов)	Наименование юридического лица, ФИО индивидуального предпринимателя, гражданина	Вид права пользования лесным участком (аренда, постоянное бессрочное пользование, безвозмездное пользование)	Основания пользования лесным участком	Срок пользования лесным участком	Вид использования лесного участка
1	2	3	4	5	6	7
1	Иркутское лесничество, Хомутовское участковое лесничество, Пригородная дача, квартал 17 (в.70 ч)	ОА «АНХК»	Аренда	Договор аренды № 91-11/21-09/2470-09 от 22.12.2009 г.	49	Строительство, реконструкция, эксплуатация линейного объекта

**5. СВЕДЕНИЯ ОБ ОГРАНИЧЕНИЯХ ИСПОЛЬЗОВАНИЯ ЛЕСОВ**

С учетом целевого назначения лесов и правового режима лесов, установленного лесным законодательством Российской Федерации, лесохозяйственным регламентом Иркутского лесничества, предусмотрены следующие ограничения в использовании лесов: **Защитные леса** - Согласно статье 10 Лесного кодекса Российской Федерации леса в первую очередь делятся на защитные леса. К защитным лесам относятся леса, которые являются природными объектами, имеющими особо ценное значение, и в отношении которых устанавливается особый правовой режим использования, охраны, защиты, воспроизводства лесов (статья 111 Лесного кодекса Российской Федерации). Проведение сплошных рубок в защитных лесах осуществляется в случаях, предусмотренных частью 6 статьи 21 Лесного кодекса Российской Федерации, и в случаях, если выборочные рубки не обеспечивают замену лесных насаждений, утрачивающих свои средообразующие, водоохранные, санитарно-гигиенические, оздоровительные и иные полезные функции, на лесные насаждения, обеспечивающие сохранение целевого назначения защитных лесов и выполняемых ими полезных функций, если иное не установлено Лесным кодексом Российской Федерации (пункт 3 статьи 111 Лесного кодекса Российской Федерации). Виды использования лесов, допустимые к осуществлению в защитных лесах, расположенных на землях лесного фонда, определяются лесохозяйственными регламентами лесничеств (пункт 4 статьи 111 Лесного кодекса Российской Федерации). В защитных лесах запрещается осуществление деятельности, несовместимой с их целевым назначением и полезными функциями (пункт 6 статьи 111 Лесного кодекса Российской Федерации). Создание лесоперерабатывающей инфраструктуры запрещается в защитных лесах (ст. 14 Лесного кодекса Российской Федерации).

Запрещается изменение целевого назначения лесных участков, на которых расположены защитные леса, за исключением случаев, предусмотренных федеральными законами. **Леса, выполняющие функции защиты природных и иных объектов:** Проведение сплошных рубок в защитных лесах осуществляется в случаях, предусмотренных частью 6 статьи 21 Лесного кодекса Российской Федерации, и в случаях, если выборочные рубки не обеспечивают замену лесных насаждений, утрачивающих свои средообразующие, водоохранные, санитарно-гигиенические, оздоровительные и иные полезные функции, на лесные насаждения, обеспечивающие сохранение целевого назначения защитных лесов и выполняемых ими полезных функций, если иное не установлено Лесным кодексом Российской Федерации (пункт 3 статьи 111 Лесного кодекса Российской Федерации). Изменение границ земель, на которых располагаются леса, указанные в пунктах 3 и 4 статьи 114 Лесного кодекса Российской Федерации, которое может привести к уменьшению площади таких земель, не допускается. Меры предупреждения лесных пожаров, связанные со сплошными рубками, запрещаются (пункт 17 Правил пожарной безопасности в лесах\*). Запрещается создание лесоперерабатывающей инфраструктуры (статья 14 Лесного кодекса Российской Федерации). **Леса, расположенные в защитных полосах лесов (леса, расположенные в границах полос отвода железных дорог и придорожных полос автомобильных дорог, установленных в соответствии с законодательством Российской Федерации о железнодорожном транспорте, законодательством об автомобильных дорогах и о дорожной деятельности):** Проведение сплошных рубок в защитных лесах осуществляется в случаях, предусмотренных частью 6 статьи 21 Лесного кодекса Российской Федерации, и в случаях, если выборочные рубки не обеспечивают замену лесных насаждений, утрачивающих свои средообразующие, водоохранные, санитарно-

гигиенические, оздоровительные и иные полезные функции, на лесные насаждения, обеспечивающие сохранение целевого назначения защитных лесов и выполняемых ими полезных функций, если иное не установлено Лесным кодексом Российской Федерации (пункт 3 статьи 111 Лесного кодекса Российской Федерации). Меры предупреждения лесных пожаров, связанные со сплошными рубками, запрещаются (пункт 17 Правил пожарной безопасности в лесах\*). Запрещается создание лесоперерабатывающей инфраструктуры (статья 14 Лесного кодекса Российской Федерации).

**Ограничения по видам использования лесов**

Проектируемый лесной участок, относится к зоне планируемого освоения лесов для строительства, реконструкции, эксплуатации линейных объектов, в связи с чем установлены следующие ограничения: Согласно пункту 20 Правил санитарной безопасности в лесах\*\* при использовании лесов не допускаются: загрязнение лесов отходами производства и потребления и выбросами, радиоактивными и другими вредными веществами, иное неблагоприятное воздействие на леса, установленное законодательством об охране окружающей среды; ухудшение санитарного и лесопатологического состояния лесных насаждений; невыполнение или несвоевременное выполнение работ по очистке лесосек, а также работ по приведению лесных участков, предоставленных физическим или юридическим лицам в пользование в установленном лесным законодательством порядке, в состояние, пригодное для использования этих участков по целевому назначению, или работ по их рекультивации; уничтожение либо повреждение мелиоративных систем и дорог, расположенных в лесах; уничтожение либо повреждение лесохозяйственных знаков, феромонных ловушек и иных средств защиты леса. Согласно статье 60.15 Лесного кодекса Российской Федерации, а также Особенностей охраны в лесах редких и находящихся под угрозой исчезновения деревьев, кустарников, лиан, иных лесных растений, занесенных в Красную книгу Российской Федерации или красные книги субъектов Российской Федерации, утвержденных приказом Минприроды России от 29.05.2017 № 264, в целях сохранения редких и находящихся под угрозой исчезновения видов деревьев, кустарников, лиан, иных лесных растений, занесенных в Красную книгу Российской Федерации или красные книги субъектов Российской Федерации, может запрещаться осуществление деятельности, негативное воздействие которой приведет или может привести к сокращению численности таких растений и (или) ухудшению среды их произрастания, либо могут устанавливаться ограничения осуществления этой деятельности. Согласно Правилам использования лесов для строительства, реконструкции, эксплуатации линейных объектов и Перечня случаев использования лесов для строительства, реконструкции, эксплуатации линейных объектов без предоставления лесного участка, с установлением или без установления сервитута, публичного сервитута, утвержденных приказом министерства природных ресурсов и экологии Российской Федерации от 10.07.2020 № 434: в целях размещения объектов, связанных со строительством или реконструкцией линейных объектов, в лесах, расположенных на землях, не относящихся к землям лесного фонда, используются в первую очередь земли, на которых не расположены лесные насаждения; осуществление строительства, реконструкции и эксплуатации линейных объектов должно исключать развитие водной и ветровой эрозии земель на лесных участках, на которых размещаются линейные объекты и их охранные зоны.

При использовании лесов в целях строительства, реконструкции, эксплуатации линейных объектов не допускается повреждение лесных насаждений, растительного покрова и почв за пределами земель, на которых осуществляется использование лесов, и охранной зоны линейных объектов; захламливание территорий, прилегающих к землям, на которых осуществляется использование лесов, строительным и бытовым мусором, отходами древесины; загрязнение земель, на которых осуществляется использование лесов, и территорий, прилегающих к землям, на которых осуществляется использование лесов, химическими и радиоактивными веществами; проезд транспортных средств, механизмов по произвольным, неустановленным маршрутам.

Не допускается ухудшение санитарного состояния лесов, расположенных на предоставленных гражданам и юридическим лицам лесных участках и лесных участках, прилегающих к ним, при использовании лесов для строительства, реконструкции, эксплуатации линейных объектов (пункт 29 Правил санитарной безопасности в лесах\*\*).

**Ограничения по видам особо защитных участков лесов**

Согласно данным государственного лесного реестра на проектируемом лесном участке присутствуют особо защитные участки лесов (Участки лесов вокруг поселков городского типа, сельских населенных пунктов):

В соответствии с действующим законодательством введены некоторые ограничения как суммарно по всем видам ОЗУЛ, так и по некоторым видам ОЗУЛ. На ОЗУЛ не допускается:

- проведение сплошных рубок лесных насаждений, за исключением случаев, предусмотренных частью 6 статьи 21 настоящего Кодекса, и случаев, если выборочные рубки не обеспечивают замену лесных насаждений, утрачивающих свои средообразующие, водоохранные, санитарно-гигиенические, оздоровительные и иные полезные функции, на лесные насаждения, обеспечивающие сохранение целевого назначения защитных лесов и выполняемых ими полезных функций;
- ведение сельского хозяйства, за исключением сенокосения, пчеловодства и товарной аквакультуры (товарного рыбоводства);
- строительство и эксплуатация объектов капитального строительства, за исключением линейных объектов и гидротехнических сооружений.

**6. Сведения об объектах лесной инфраструктуры на проектируемом лесном участке (части лесного участка)**

Таблица 6. Объекты лесной инфраструктуры

N п/п	Лесничество	Участковое лесничество, урочище (при наличии)	Лесной квартал	Лесотаксационный выдел	Наименование объекта	Единица измерения	Объем
1	2	3	4	5	6	7	8
-	-	-	-	-	-	-	-

**7. Сведения об объектах, не связанных с созданием лесной инфраструктуры на проектируемом участке (части лесного участка)**

Таблица 7. Объекты, не связанные с созданием лесной инфраструктуры

N п/п	Лесничество	Участковое лесничество, урочище (при наличии)	Лесной квартал	Лесотаксационный выдел	Наименование объекта	Единица измерения	Объем
1	2	3	4	5	6	7	8
1	Иркутское лесничество,	Хомутовское участковое лесничество, Пригородная дача	17	70	Трубопровод подземный	га	0.0577
2	Иркутское лесничество,	Хомутовское участковое лесничество, Пригородная дача	17	68	дорога автомобильная	га	0.0288

**8. Сведения о наличии на проектируемом лесном участке (части лесного участка) особо защитных участков лесов, особо охраняемых природных территорий, зон с особыми условиями использования территорий**

Согласно сведениям государственного лесного реестра, единого государственного реестра недвижимости, лесохозяйственного регламента Иркутского лесничества на проектируемом лесном участке присутствуют особо защитные участки лесов (ОЗУ), присутствуют особо охраняемые природные территории (ООПТ).

Согласно данным ЕГРН на проектируемом лесном участке присутствуют зоны с особыми условиями использования территорий (ЗООИТ).

Таблица 8. Особо защитные участки лесов, особо охраняемые природные территории, зоны с особыми условиями использования территорий

N п/п	Наименование участкового лесничества, урочища (при наличии)	Номер квартала	Номер выдела	Виды ОЗУ, наименование ООПТ, виды зон с особыми условиями использования территорий	Общая площадь, га
1	2	3	4	5	6
1	Хомутовское участковое лесничество, Пригородная дача	17	11	ОЗУ: Участки лесов вокруг поселков городского типа, сельских населенных пунктов	0.3520
		17	12		0.7723
		17	37		0.0315
		17	38		0.7308
		17	39		0.8999
		17	40		0.2300
		17	48		0.1961
		17	55		0.4022
		17	62		0.6074
		17	64		0.0500
		38	9		0.8947
		38	14		0.3936
		38	20		0.3826
		38	23		0.0100
		38	24		0.5602
		53	10		2.0048
		53	17		0.3577
		53	22		2.4503
		61	9		0.9076
		61	14		0.3338
		61	16		0.3240
		61	20		0.2223
		61	23		0.1255
		61	26		0.1914

		61	32		0.4092
		61	33		1.0003
		72	6		0.3438
		72	7		0.8403
		72	10		0.5646
		72	12		0.3452
		72	16		0.0186
		72	17		0.7614
		72	19		0.0140
		72	20		1.0023
		72	25		0.0397
2	Хомутовское участковое лесничество, Пригородная дача	17	11, 12, 37, 38, 39, 40, 48, 55, 62, 64, 68, 70	ЗООИТ: (кадастровый номер - 38:00-6.693) - четвертая подзона приаэродромной территории аэродрома гражданской авиации Иркутск	18.8566
		38	9, 14, 20, 23, 24		
		53	10, 17, 22		
		61	9, 14, 16, 20, 23, 26, 32, 33		
		72	6, 7, 10, 12, 16, 17, 19, 20, 25		
3	Хомутовское участковое лесничество, Пригородная дача	17	11, 12, 37, 38, 39, 40, 48, 55, 62, 64, 68, 70	ЗООИТ: (кадастровый номер - 38:00-6.700) - третья подзона приаэродромной территории аэродрома гражданской авиации Иркутск	18.8566
		38	9, 14, 20, 23, 24		
		53	10, 17, 22		
		61	9, 14, 16, 20, 23, 26, 32, 33		
		72	6, 7, 10, 12, 16, 17, 19, 20, 25		
4	Хомутовское участковое лесничество, Пригородная дача	17	11, 12, 37, 38, 39, 40, 48, 55, 62, 64, 68, 70	ЗООИТ: (кадастровый номер - 38:00-6.699) - шестая подзона приаэродромной территории аэродрома гражданской авиации Иркутск	18.8566
		38	9, 14, 20, 23, 24		
		53	10, 17, 22		
		61	9, 14, 16, 20, 23, 26, 32, 33		
		72	6, 7, 10, 12, 16, 17, 19, 20, 25		
5	Хомутовское участковое лесничество, Пригородная дача	17	11, 12, 37, 38, 39, 40, 48, 55, 62, 64, 68, 70	ЗООИТ: (кадастровый номер - 38:00-6.667) - приаэродромная территория аэродрома гражданской авиации Иркутск	18.8566
		38	9, 14, 20, 23, 24		
		53	10, 17, 22		
		61	9, 14, 16, 20, 23, 26, 32, 33		
		72	6, 7, 10, 12, 16, 17, 19, 20, 25		
6	Хомутовское участковое лесничество, Пригородная дача	17	12, 70	ЗООИТ: (кадастровый номер - 38:00-6.297) - охранная зона инженерных коммуникаций (Ангарско-Иркутский аэропорт)	0.1344
7	Хомутовское участковое лесничество, Пригородная дача	72	19, 20	ЗООИТ: (кадастровый номер - 38:00-6.1000) - охранная зона ливней и сооружений связи и ливней и сооружений радиодиффузии (охранная зона ливней связи и сооружений)	0.0278

				зона, ВОЛП ОК7433 (PM - АТС Д. Тонца)	
8	Хомутовское участковое лесничество, Пригородная дача	17	12, 48, 62, 64, 70	ЗООИТ: (кадастровый номер - 38:00-6.667) - приаэродромная территория аэродрома гражданской авиации Иркутск	0.7486
		53	10, 17, 22		
		61	14, 16, 20, 33		
		72	7, 20, 25		
5	Хомутовское участковое лесничество, Пригородная дача	17	11, 12, 37, 38, 39, 40, 48, 55, 62, 64, 68, 70	ООПТ: (кадастровый номер - 0:0:9.3) - Байкальская природная территория	18.8566
		38	9, 14, 20, 23, 24		
		53	10, 17, 22		
		61	9, 14, 16, 20, 23, 26, 32, 33		
		72	6, 7, 10, 12, 16, 17, 19, 20, 25		

**9. Проектируемые виды разрешенного использования и цель предоставления лесного участка**

Проектируемый вид разрешенного использования лесов лесного участка (части лесного участка) - для строительства, реконструкции, эксплуатации линейных объектов.

Проектируемая цель предоставления лесного участка(части лесного участка) - для строительства объекта: коллекторы общего назначения

Таблица 9. Образующие лесные участки (части лесного участка) в соответствии со сведениями ЕГРН

Кадастровый номер лесного участка в соответствии со сведениями ЕГРН	Существующий вид разрешенного использования лесного участка в соответствии со сведениями ЕГРН	Предмет образования (лесной участок, часть лесного участка)	Площадь образуемого лесного участка(части лесного участка)	Проектируемый вид разрешенного использования
1	2	3	4	5
38:06:000000.5604	для ведения лесного хозяйства	лесной участок	18.8566	для строительства, реконструкции, эксплуатации линейных объектов



**Таблица 2. Характеристика проектируемого лесного участка (части лесного участка) в соответствии с таксационным описанием лесного участка, данным на дату обследования**

1	Участковое лесничество	2	Урочище (дача)	3	Целевое назначение лесов	4	Категория защитных лесов	5	Район товаризации*	6	Лесорастительный район	7	Разряд такс	8	Крутизна склона (при склоне выше 20%)	9	№ квартала	10	№ выдела	11	Площадь, га	12	Категория земель	13	Ярус	14	Коэффициент состава	15	Элемент леса	16	Возраст	17	Группа возраста	18	Высота*	19	Диаметр*	20	Бонитет	21	Класс товарности*	22	Полнота	23	Запас на 1 га	24	Общий запас древесины, кубм
	Хомутовское	Пригородная дача	Защитные леса	леса, расположенные в защитных полосах лесов (леса, расположенные в границах полос отвода железных дорог и придорожных полосе автодорожных дорог, установленных в соответствии с законодательством Российской Федерации о железнодорожном транспорте, законодательством об автомобильных дорогах и о дорожной деятельности)	Среднестволовый подлесно-подветочный	2	72	19	0,0009	Лесные (покрытые лесом)	1	10	С	70	2	2	0,7	260	0,47	0,0027	0,74	1	10	С	70	2	2	0,7	260	0,47	0,0027	0,74	1	10	С	70	2	2	0,7	260	0,47	0,0027	0,74				
Всего по объекту:																								0,0027	0,74	1	10	С	70	2	2	0,7	260	0,47	0,0027	0,74											

**Таблица 3. Характеристика насаждений проектируемого лесного участка (части лесного участка)**

Целевое назначение лесов	Лесничество	Урочище (или наименование участка лесного участка)	Лесной квартал / выдел	Вид пород	Площадь (га) / запас древесины (куб. м)	В том числе по группам возраста деревьев (га / куб. м)					
						молодняк I класса	молодняк II класса	средневозрастные	приспевающие	спелые	перестойные
1	2	3	4	5	6	7	8	9	10	11	12
Защитные	Хомутовское	Пригородная дача	72(19)	Хвойное, С	0,0009/0,27	-	-	0,0009/0,27	-	-	-
			72(24)	Хвойное, С	0,0018/0,47	-	-	0,0018/0,47	-	-	-
			Итого хвойное:		0,0027/0,74	-	-	0,0027/0,74	-	-	-
Всего по проектируемому лесному участку:					0,0027/0,74	-	-	0,0027/0,74	-	-	-

**Таблица 4. Средние таксационные показатели насаждений проектируемого лесного участка (части лесного участка)**

Целевое назначение лесов	Хозяйство, преобладающая порода	Состав	Возраст	Бонитет	Полнота	Средний запас древесины лесных насаждений (куб. м / га)					
						молодняк I класса	молодняк II класса	средневозрастные	приспевающие	спелые	перестойные
1	2	3	4	5	6	7	8	9	10	11	12
Защитные	Хвойное, С	10С	70	2	0,8	-	-	273	-	-	-
	Итого хвойное:	10С	70	2	0,8	-	-	273	-	-	-
Итого по защитным лесам:		10С	70	2	0,8	-	-	273	-	-	-
Всего на проектируемом лесном участке:		10С	70	2	0,8	-	-	273	-	-	-

**3. ВИДЫ РАЗРЕШЕННОГО ИСПОЛЬЗОВАНИЯ ЛЕСОВ НА ПРОЕКТИРУЕМОМ ЛЕСНОМ УЧАСТКЕ (части лесного участка)**

Лесохозяйственным регламентом Иркутского лесничества на проектируемом лесном участке (части лесного участка) установлены следующие виды разрешенного использования лесов:

- Заготовка древесины;
- Заготовка и сбор недревесных лесных ресурсов;
- Заготовка пищевых лесных ресурсов и сбор лекарственных растений;
- Осуществления видов деятельности в сфере охотничьего хозяйства;

- Ведение сельского хозяйства;
- Осуществление рыболовства, за исключением любительского рыболовства;
- Осуществление научно-исследовательской деятельности, образовательной деятельности;
- Осуществление рекреационной деятельности;
- Создание лесных питомников и их эксплуатация;
- Осуществление геологического изучения недр, разведка и добыча полезных ископаемых;
- Строительство и эксплуатация водохранилищ и иных искусственных водных объектов, создание и расширение территорий морских и речных портов, строительство, реконструкция и эксплуатация гидротехнических сооружений;
- Строительство, реконструкция, эксплуатация линейных объектов;
- Осуществление религиозной деятельности;
- иные виды, определенные в соответствии с частью 2 статьи 6 ЛК РФ.

**4. СВЕДЕНИЯ ОБ ОБРЕМЕНЕНИЯХ ПРОЕКТИРУЕМОГО ЛЕСНОГО УЧАСТКА (части лесного участка)**

**Таблица 5. Обременения проектируемого лесного участка (части лесного участка)**

N п/п	Местоположение (лесничество, участковое, урочище (при наличии), №№ кварталов, выделов)	Наименование юридического лица, ФНО индивидуального предпринимателя, гражданина	Вид права пользования лесным участком (аренда, постоянное бессрочное пользование, безвозмездное пользование)	Основания пользования лесным участком	Срок пользования лесным участком	Вид использования лесного участка
1	2	3	4	5	6	7
-	-	-	-	-	-	-

**5. СВЕДЕНИЯ ОБ ОГРАНИЧЕНИЯХ ИСПОЛЬЗОВАНИЯ ЛЕСОВ**

С учетом целевого назначения лесов и правового режима лесов, установленного лесным законодательством Российской Федерации, лесохозяйственным регламентом Иркутского лесничества, предусмотрены следующие ограничения в использовании лесов: **Защитные леса** - Согласно статье 10 Лесного кодекса Российской Федерации леса в первую очередь делятся на защитные леса.

К защитным лесам относятся леса, которые являются природными объектами, имеющими особо ценное значение, и в отношении которых устанавливается особый правовой режим использования, охраны, защиты, воспроизводства лесов (статья 111 Лесного кодекса Российской Федерации).

Проведение сплошных рубок в защитных лесах осуществляется в случаях, предусмотренных частью 6 статьи 21 Лесного кодекса Российской Федерации, и в случаях, если выборочные рубки не обеспечивают замену лесных насаждений, утрачивающих свои средообразующие, водоохраные, санитарно-гигиенические, оздоровительные и иные полезные функции, на лесные насаждения, обеспечивающие сохранение целевого назначения защитных лесов и выполняемых ими полезных функций, если иное не установлено Лесным кодексом Российской Федерации (пункт 3 статьи 111 Лесного кодекса Российской Федерации).

Виды использования лесов, допустимые к осуществлению в защитных лесах, расположенных на землях лесного фонда, определяются лесохозяйственными регламентами лесничеств (пункт 4 статьи 111 Лесного кодекса Российской Федерации).

В защитных лесах запрещается осуществление деятельности, несовместимой с их целевым назначением и полезными функциями (пункт 6 статьи 111 Лесного кодекса Российской Федерации).

Создание лесоперерабатывающей инфраструктуры запрещается в защитных лесах (ст. 14 Лесного кодекса Российской Федерации).

Запрещается изменение целевого назначения лесных участков, на которых расположены защитные леса, за исключением случаев, предусмотренных федеральными законами.

**Леса, выполняющие функции защиты природных и иных объектов:** Проведение сплошных рубок в защитных лесах осуществляется в случаях, предусмотренных частью 6 статьи 21 Лесного кодекса Российской Федерации, и в случаях, если выборочные рубки не обеспечивают замену лесных насаждений, утрачивающих свои средообразующие, водоохраные, санитарно-гигиенические, оздоровительные и иные полезные функции, на лесные насаждения, обеспечивающие сохранение целевого назначения защитных лесов и выполняемых ими полезных функций, если иное не установлено Лесным кодексом Российской Федерации (пункт 3 статьи 111 Лесного кодекса Российской Федерации). Изменение границ земель, на которых располагаются леса, указанные в пунктах 3 и 4 статьи 114 Лесного кодекса Российской Федерации, которое может привести к уменьшению площади таких земель, не допускается.

Меры предупреждения лесных пожаров, связанные со сплошными рубками, запрещаются (пункт 17 Правил пожарной безопасности в лесах\*).

Запрещается создание лесоперерабатывающей инфраструктуры (статья 14 Лесного кодекса Российской Федерации).

**Леса, расположенные в защитных полосах лесов (леса, расположенные в границах полос отвода железных дорог и придорожных полос автомобильных дорог, установленных в соответствии с законодательством Российской Федерации о железнодорожном транспорте, законодательством об автомобильных дорогах и о дорожной деятельности):** Проведение сплошных рубок в защитных лесах осуществляется в случаях, предусмотренных частью 6 статьи 21 Лесного кодекса Российской Федерации, и в случаях, если выборочные рубки не обеспечивают замену лесных насаждений, утрачивающих свои средообразующие, водоохраные, санитарно-гигиенические, оздоровительные и иные полезные функции, на лесные насаждения, обеспечивающие сохранение целевого назначения защитных лесов и выполняемых ими полезных функций, если иное не установлено Лесным кодексом Российской Федерации (пункт 3 статьи 111 Лесного кодекса Российской Федерации). Меры предупреждения лесных пожаров, связанные со сплошными рубками, запрещаются (пункт 17 Правил пожарной безопасности в лесах\*).

Запрещается создание лесоперерабатывающей инфраструктуры (статья 14 Лесного кодекса Российской Федерации).

**Ограничения по видам использования лесов**

Проектируемый лесной участок, относится к зоне планируемого освоения лесов для строительства, реконструкции, эксплуатации линейных объектов, в связи, с чем установлены следующие ограничения:

Согласно пункту 20 Правил санитарной безопасности в лесах\*\* при использовании лесов не допускается:

- загрязнение лесов отходами производства и потребления и выбросами, радиоактивными и другими вредными веществами, иное неблагоприятное воздействие на леса, установленное законодательством об охране окружающей среды;
- ухудшение санитарного и лесопатологического состояния лесных насаждений;
- невыполнение или несвоевременное выполнение работ по очистке лесосек, а также работ по приведению лесных участков, предоставленных физическим или юридическим лицам в

пользование в установленном лесным законодательством порядке, в состоянии, пригодное для использования этих участков по целевому назначению, или работ по их рекультивации;

уничтожение либо повреждение мелиоративных систем и дорог, расположенных в лесах; уничтожение либо повреждение лесохозяйственных знаков, феромонных ловушек и иных средств защиты леса.

Согласно статьи 60.15 Лесного кодекса Российской Федерации, а также Особенности охраны в лесах редких и находящихся под угрозой исчезновения деревьев, кустарников, лиан, иных лесных растений, занесенных в Красную книгу Российской Федерации или красные книги субъектов Российской Федерации, утвержденных приказом Минприроды России от 29.05.2017 № 264, в целях сохранения редких и находящихся под угрозой исчезновения видов деревьев, кустарников, лиан, иных лесных растений, занесенных в Красную книгу Российской Федерации или красные книги субъектов Российской Федерации, может запрещаться осуществление деятельности, негативное воздействие которой приведет или может привести к сокращению численности таких растений и (или) ухудшению среды их произрастания, либо могут устанавливаться ограничения осуществления этой деятельности.

Согласно Правилам использования лесов для строительства, реконструкции, эксплуатации линейных объектов и Перечня случаев использования лесов для строительства, реконструкции, эксплуатации линейных объектов без предоставления лесного участка, с установлением или без установления сервитута, публичного сервитута, утвержденных приказом министерства природных ресурсов и экологии Российской Федерации от 10.07.2020 № 434:

в целях размещения объектов, связанных со строительством или реконструкцией линейных объектов, в лесах, расположенных на землях, не относящихся к землям лесного фонда, используются в первую очередь земли, на которых не расположены лесные насаждения;

осуществление строительства, реконструкции и эксплуатации линейных объектов должно исключать развитие водной и ветровой эрозии земель на лесных участках, на которых размещаются линейные объекты и их охраняемые зоны.

При использовании лесов в целях строительства, реконструкции, эксплуатации линейных объектов не допускается:

повреждение лесных насаждений, растительного покрова и почв за пределами земель, на которых осуществляется использование лесов, и охранной зоны линейных объектов; захламливание территорий, прилегающих к землям, на которых осуществляется использование лесов, строительным и бытовым мусором, отходами древесины;

загрязнение земель, на которых осуществляется использование лесов, и территорий, прилегающих к землям, на которых осуществляется использование лесов, химическими и радиоактивными веществами;

проезд транспортных средств, механизмов по произвольным, неустановленным маршрутам.

Не допускается ухудшение санитарного состояния лесов, расположенных на предоставленных гражданам и юридическим лицам лесных участках и лесных участках, прилегающих к ним, при использовании лесов для строительства, реконструкции, эксплуатации линейных объектов (пункт 29 Правил санитарной безопасности в лесах\*\*).

#### Ограничения по видам особо защитных участков лесов

Согласно данным государственного лесного реестра на проектируемом лесном участке присутствуют особо защитные участки лесов (Участки лесов вокруг поселков городского типа, сельских населенных пунктов):

В соответствии с действующим законодательством введены некоторые ограничения как суммарно по всем видам ОЗУЛ, так и по некоторым видам ОЗУЛ. На ОЗУЛ не допускается:

- проведение сплошных рубок лесных насаждений, за исключением случаев, предусмотренных частью 6 статьи 21 настоящего Кодекса, и случаев, если выборочные рубки не обеспечивают замену лесных насаждений, утрачивающих свои средообразующие, водоохраняющие, санитарно-гигиенические, оздоровительные и иные полезные функции, на лесные насаждения, обеспечивающие сохранение целевого назначения защитных лесов и выполняемых ими полезных функций;

- ведение сельского хозяйства, за исключением сенокоса, пчеловодства и товарной аквакультуры (товарного рыбоводства);

- строительство и эксплуатация объектов капитального строительства, за исключением линейных объектов и гидротехнических сооружений.

#### **6. Сведения об объектах лесной инфраструктуры на проектируемом лесном участке (части лесного участка)**

**Таблица 6. Объекты лесной инфраструктуры**

N п/п	Лесничество	Участковое лесничество, урочище (при наличии)	Лесной квартал	Лесотаксационный выдел	Наименование объекта	Единица измерения	Объем
1	2	3	4	5	6	7	8
-	-	-	-	-	-	-	-

#### **7. Сведения об объектах, не связанных с созданием лесной инфраструктуры на проектируемом участке (части лесного участка)**

**Таблица 7. Объекты, не связанные с созданием лесной инфраструктуры**

N п/п	Лесничество	Участковое лесничество, урочище (при наличии)	Лесной квартал	Лесотаксационный выдел	Наименование объекта	Единица измерения	Объем
1	2	3	4	5	6	7	8
-	-	-	-	-	-	-	-

#### **8. Сведения о наличии на проектируемом лесном участке (части лесного участка) особо защитных участков лесов, особо охраняемых природных территорий, зон с особыми условиями использования территорий**

Согласно сведениям государственного лесного реестра, единого государственного реестра недвижимости, лесохозяйственного регламента Иркутского лесничества на проектируемом лесном участке присутствуют особо защитные участки лесов (ОЗУ), присутствуют особо охраняемые природные территории (ООПТ).

Согласно данным ЕГРН на проектируемом лесном участке присутствуют зоны с особыми условиями использования территорий (ЗОУИТ).

**Таблица 8. Особо защитные участки лесов, особо охраняемые природные территории, зоны с особыми условиями использования территорий**

N п/п	Наименование участкового лесничества, урочища (при наличии)	Номер квартала	Номер выдела	Виды ОЗУ, наименование ООПТ, виды зон с особыми условиями использования территорий	Общая площадь, га
1	2	3	4	5	6
1	Хомутовское участковое лесничество, Пригородная дача	72	19	ОЗУ: Участки лесов вокруг поселков городского типа, сельских населенных пунктов	0.0009
2	Хомутовское участковое лесничество, Пригородная дача	72	24	ОЗУ: Участки лесов вокруг поселков городского типа, сельских населенных пунктов	0.0018
3	Хомутовское участковое лесничество, Пригородная дача	72	19, 24	ЗОУИТ: (кадастровый номер - 38:00-6.693) - четвертая подзона приаэродромной территории аэродрома гражданской авиации Иркутск	0.0027
4	Хомутовское участковое лесничество, Пригородная дача	72	19, 24	ЗОУИТ: (кадастровый номер - 38:00-6.700) - третья подзона приаэродромной территории аэродрома гражданской авиации Иркутск	0.0027
5	Хомутовское участковое лесничество, Пригородная дача	72	19, 24	ЗОУИТ: (кадастровый номер - 38:00-6.699) - шестая подзона приаэродромной территории аэродрома гражданской авиации Иркутск	0.0027
6	Хомутовское участковое лесничество, Пригородная дача	72	19, 24	ЗОУИТ: (кадастровый номер - 38:00-6.667) - приаэродромная территория аэродрома гражданской авиации Иркутск	0.0027
7	Хомутовское участковое лесничество, Пригородная дача	72	19	ЗОУИТ: (кадастровый номер - 38:00-6.63) - ЛЭП 10 кВ от ПС 220 кВ Правобережная до РСУ-5 с/х Тепличный, Зверохозяйство	0.0009
8	Хомутовское участковое лесничество, Пригородная дача	72	19, 24	ООПТ: (кадастровый номер - 0:0-9.3) - Байкальская природная территория	0.0027

#### **9. Проектируемые виды разрешенного использования и цель предоставления лесного участка**

Проектируемый вид разрешенного использования лесов лесного участка (части лесного участка) - **для строительства, реконструкции, эксплуатации линейных объектов.**

Проектируемая цель предоставления лесного участка(части лесного участка) - **коллекторы общего назначения**

**Таблица 9. Образуемые лесные участки (части лесного участка) в соответствии со сведениями ЕГРН**

Кадастровый номер лесного участка в соответствии со сведениями ЕГРН	Существующий вид разрешенного использования лесного участка в соответствии со сведениями ЕГРН	Предмет образования (лесной участок, часть лесного участка)	Площадь образуемого лесного участка(части лесного участка)	Проектируемый вид разрешенного использования
1	2	3	4	5
38:06:000000:6709	Для ведения лесного хозяйства	Кадастровые работы не проводятся. Предусмотрено установление публичного сервитута	0.0027	-



### 3. ВИДЫ РАЗРЕШЕННОГО ИСПОЛЬЗОВАНИЯ ЛЕСОВ НА ПРОЕКТИРУЕМОМ ЛЕСНОМ УЧАСТКЕ (части лесного участка)

Лесохозяйственным регламентом Иркутского лесничества на проектируемом лесном участке (части лесного участка) установлены следующие виды разрешенного использования лесов:

- Заготовка древесины;
- Заготовка и сбор недревесных лесных ресурсов;
- Заготовка пищевых лесных ресурсов и сбор лекарственных растений;
- Осуществления видов деятельности в сфере охотничьего хозяйства;
- Ведение сельского хозяйства;
- Осуществление рыболовства, за исключением любительского рыболовства;
- Осуществление научно-исследовательской деятельности, образовательной деятельности;
- Осуществление рекреационной деятельности;
- Создание лесных питомников и их эксплуатация;
- Осуществление геологического изучения недр, разведка и добыча полезных ископаемых;
- Строительство и эксплуатация водохранилищ и иных искусственных водных объектов, создание и расширение территорий морских и речных портов, строительство, реконструкция и эксплуатация гидротехнических сооружений;
- Строительство, реконструкция, эксплуатация линейных объектов;
- Осуществление религиозной деятельности;
- иные виды, определенные в соответствии с частью 2 статьи 6 ЛК РФ.

### 4. СВЕДЕНИЯ ОБ ОБРЕМЕНЕНИЯХ ПРОЕКТИРУЕМОГО ЛЕСНОГО УЧАСТКА (части лесного участка)

Таблица 5. Обременения проектируемого лесного участка (части лесного участка)

№ п/п	Местоположение (лесничество, участковое лесничество, урочище (при наличии), №№ кварталов, выделов)	Наименование юридического лица, ФИО индивидуального предпринимателя, гражданина	Вид права пользования лесным участком (аренда, постоянное пользование, безвозмездное пользование)	Основания пользования лесным участком	Срок пользования лесным участком	Вид использования лесного участка
1	2	3	4	5	6	7
-	-	-	-	-	-	-

### 5. СВЕДЕНИЯ ОБ ОГРАНИЧЕНИЯХ ИСПОЛЬЗОВАНИЯ ЛЕСОВ

С учетом целевого назначения лесов и правового режима лесов, установленного лесным законодательством Российской Федерации, лесохозяйственным регламентом Иркутского лесничества, предусмотрены следующие ограничения в использовании лесов:

**Защитные леса** - Согласно статье 10 Лесного кодекса Российской Федерации леса в первую очередь делятся на защитные леса.

К защитным лесам относятся леса, которые являются природными объектами, имеющими особо ценное значение, и в отношении которых устанавливается особый правовой режим использования, охраны, защиты, воспроизводства лесов (статья 111 Лесного кодекса Российской Федерации).

Проведение сплошных рубок в защитных лесах осуществляется в случаях, предусмотренных частью 6 статьи 21 Лесного кодекса Российской Федерации, и в случаях, если выборочные рубки не обеспечивают замену лесных насаждений, утрачивающих свои средообразующие, водоохранные, санитарно-гигиенические, оздоровительные и иные полезные функции, на лесные насаждения, обеспечивающие сохранение целевого назначения защитных лесов и выполняемых ими полезных функций, если иное не установлено Лесным кодексом Российской Федерации (пункт 3 статьи 111 Лесного кодекса Российской Федерации).

Виды использования лесов, допустимые к осуществлению в защитных лесах, расположенных на землях лесного фонда, определяются лесохозяйственными регламентами лесничеств (пункт 4 статьи 111 Лесного кодекса Российской Федерации).

В защитных лесах запрещается осуществление деятельности, несовместимой с их целевым назначением и полезными функциями (пункт 6 статьи 111 Лесного кодекса Российской Федерации).

Создание лесоперерабатывающей инфраструктуры запрещается в защитных лесах (ст. 14 Лесного кодекса Российской Федерации).

Запрещается изменение целевого назначения лесных участков, на которых расположены защитные леса, за исключением случаев, предусмотренных федеральными законами.

**Леса, выполняющие функции защиты природных и иных объектов:** Проведение сплошных рубок в защитных лесах осуществляется в случаях, предусмотренных частью 6 статьи 21 Лесного кодекса Российской Федерации, и в случаях, если выборочные рубки не обеспечивают замену лесных насаждений, утрачивающих свои средообразующие, водоохранные, санитарно-гигиенические, оздоровительные и иные полезные функции, на лесные насаждения, обеспечивающие сохранение целевого назначения защитных лесов и выполняемых ими полезных функций, если иное не установлено Лесным кодексом Российской Федерации (пункт 3 статьи 111 Лесного кодекса Российской Федерации).

Изменение границ земель, на которых располагаются леса, указанные в пунктах 3 и 4 статьи 114 Лесного кодекса Российской Федерации, которое может привести к уменьшению площади таких земель, не допускается.

Меры предупреждения лесных пожаров, связанные со сплошными рубками, запрещаются (пункт 17 Правил пожарной безопасности в лесах\*).

Запрещается создание лесоперерабатывающей инфраструктуры (статья 14 Лесного кодекса Российской Федерации).

**Леса, расположенные в защитных полосах лесов (леса, расположенные в границах полос отвода железных дорог и придорожных полос автомобильных дорог, установленных в соответствии с законодательством Российской Федерации о железнодорожном транспорте, законодательством об автомобильных дорогах и о дорожной деятельности):** Проведение сплошных рубок в защитных лесах осуществляется в случаях, предусмотренных частью 6 статьи 21 Лесного кодекса Российской Федерации, и в случаях, если выборочные рубки не обеспечивают замену лесных насаждений, утрачивающих свои средообразующие, водоохранные, санитарно-гигиенические, оздоровительные и иные полезные функции, на лесные насаждения, обеспечивающие сохранение целевого назначения защитных лесов и выполняемых ими полезных функций, если иное не установлено Лесным кодексом Российской Федерации (пункт 3 статьи 111 Лесного кодекса Российской Федерации).

Меры предупреждения лесных пожаров, связанные со сплошными рубками, запрещаются (пункт 17 Правил пожарной безопасности в лесах\*).

Запрещается создание лесоперерабатывающей инфраструктуры (статья 14 Лесного кодекса Российской Федерации).

**Леса, расположенные в зеленых зонах (леса, расположенные на землях лесного фонда и землях иных категорий, выделяемые в целях обеспечения защиты**

**населения от воздействия неблагоприятных явлений природного и техногенного происхождения, сохранения и восстановления окружающей среды):** Проведение сплошных рубок в защитных лесах осуществляется в случаях, предусмотренных частью 6 статьи 21 Лесного кодекса Российской Федерации, и в случаях, если выборочные рубки не обеспечивают замену лесных насаждений, утрачивающих свои средообразующие, водоохранные, санитарно-гигиенические, оздоровительные и иные полезные функции, на лесные насаждения, обеспечивающие сохранение целевого назначения защитных лесов и выполняемых ими полезных функций, если иное не установлено Лесным кодексом Российской Федерации (пункт 3 статьи 111 Лесного кодекса Российской Федерации). Меры предупреждения лесных пожаров, связанные со сплошными рубками, запрещаются (пункт 17 Правил пожарной безопасности в лесах\*). Запрещается создание лесоперерабатывающей инфраструктуры (статья 14 Лесного кодекса Российской Федерации). Запрещается (статья 114 Лесного кодекса Российской Федерации): использование токсичных химических препаратов; осуществление видов деятельности в сфере охотничьего хозяйства; разведка и добыча полезных ископаемых; ведение сельского хозяйства, за исключением сенокоса и пчеловодства, а также возведение изгородей в целях сенокоса и пчеловодства; строительство и эксплуатация объектов капитального строительства, за исключением гидротехнических сооружений, линий связи, линий электропередачи, подземных трубопроводов.

#### Ограничения по видам использования лесов

Проектируемый лесной участок, относится к зоне планируемого освоения лесов для строительства, реконструкции, эксплуатации линейных объектов, в связи с чем установлены следующие ограничения:

Согласно пункту 20 Правил санитарной безопасности в лесах\*\* при использовании лесов не допускается:

- загрязнение лесов отходами производства и потребления и выбросами, радиоактивными и другими вредными веществами, иное неблагоприятное воздействие на леса, установленное законодательством об охране окружающей среды;
- ухудшение санитарного и лесопатологического состояния лесных насаждений; невыполнение или несвоевременное выполнение работ по очистке лесосек, а также работ по приведению лесных участков, предоставленных физическим или юридическим лицам в пользование в установленном лесным законодательством порядке, в состояние, пригодное для использования этих участков по целевому назначению, или работ по их рекультивации;
- уничтожение либо повреждение мелкоразветвленных систем и дорог, расположенных в лесах; уничтожение либо повреждение лесохозяйственных знаков, феромонных ловушек и иных средств защиты леса.

Согласно статье 60.15 Лесного кодекса Российской Федерации, а также Особенностей охраны в лесах редких и находящихся под угрозой исчезновения деревьев, кустарников, лиан, иных лесных растений, занесенных в Красную книгу Российской Федерации или красные книги субъектов Российской Федерации, утвержденных приказом Минприроды России от 29.05.2017 № 264, в целях сохранения редких и находящихся под угрозой исчезновения видов деревьев, кустарников, лиан, иных лесных растений, занесенных в Красную книгу Российской Федерации или красные книги субъектов Российской Федерации, может запрещаться осуществление деятельности, негативное воздействие которой приведет или может привести к сокращению численности таких растений и (или) ухудшению среды их произрастания, либо могут устанавливаться ограничения осуществления этой деятельности.

Согласно Правилам использования лесов для строительства, реконструкции, эксплуатации линейных объектов и Перечня случаев использования лесов для строительства, реконструкции, эксплуатации линейных объектов без предоставления лесного участка, с установлением или без установления сервитута, публичного сервитута, утвержденных

приказом министерства природных ресурсов и экологии Российской Федерации от 10.07.2020 № 434:

в целях размещения объектов, связанных со строительством или реконструкцией линейных объектов, в лесах, расположенных на землях, не относящихся к землям лесного фонда, используются в первую очередь земли, на которых не расположены лесные насаждения;

осуществление строительства, реконструкции и эксплуатации линейных объектов должно исключать развитие водной и ветровой эрозии земель на лесных участках, на которых размещаются линейные объекты и их охранные зоны.

При использовании лесов в целях строительства, реконструкции, эксплуатации линейных объектов не допускается:

- повреждение лесных насаждений, растительного покрова и почв за пределами земель, на которых осуществляется использование лесов, и охранных зон линейных объектов;
- захлэмление территорий, прилегающих к землям, на которых осуществляется использование лесов, строительным и бытовым мусором, отходами древесины;
- загрязнение земель, на которых осуществляется использование лесов, и территорий, прилегающих к землям, на которых осуществляется использование лесов, химическими и радиоактивными веществами;
- проезд транспортных средств, механизмов по произвольным, неустановленным маршрутам.

Не допускается ухудшение санитарного состояния лесов, расположенных на предоставленных гражданам и юридическим лицам лесных участках и лесных участках, прилегающих к ним, при использовании лесов для строительства, реконструкции, эксплуатации линейных объектов (пункт 29 Правил санитарной безопасности в лесах\*\*).

#### Ограничения по видам особо защитных участков лесов

Согласно данным государственного лесного реестра на проектируемом лесном участке присутствуют особо защитные участки лесов (Участки лесов вокруг поселков городского типа, сельских населенных пунктов):

В соответствии с действующим законодательством введены некоторые ограничения как суммарно по всем видам ОЗУЛ, так и по некоторым видам ОЗУЛ. На ОЗУЛ не допускается:

- проведение сплошных рубок лесных насаждений, за исключением случаев, предусмотренных частью 6 статьи 21 настоящего Кодекса, и случаев, если выборочные рубки не обеспечивают замену лесных насаждений, утрачивающих свои средообразующие, водоохранные, санитарно-гигиенические, оздоровительные и иные полезные функции, на лесные насаждения, обеспечивающие сохранение целевого назначения защитных лесов и выполняемых ими полезных функций;
- ведение сельского хозяйства, за исключением сенокоса, пчеловодства и товарной аквакультуры (товарного рыболовства);
- строительство и эксплуатация объектов капитального строительства, за исключением линейных объектов и гидротехнических сооружений.

6. Сведения об объектах лесной инфраструктуры на проектируемом лесном участке (части лесного участка)

Таблица 6. Объекты лесной инфраструктуры

N п/п	Лесничество	Участковое лесничество, урочище (при наличии)	Лесной квартал	Лесотаксационный выдел	Наименование объекта	Единица измерения	Объем
1	2	3	4	5	6	7	8
-	-	-	-	-	-	-	-

7. Сведения об объектах, не связанных с созданием лесной инфраструктуры на проектируемом участке (части лесного участка)

Таблица 7. Объекты, не связанные с созданием лесной инфраструктуры

N п/п	Лесничество	Участковое лесничество, урочище (при наличии)	Лесной квартал	Лесотаксационный выдел	Наименование объекта	Единица измерения	Объем
1	2	3	4	5	6	7	8
1	Хомутовское	Пригородная дача	72	38	линии электропередачи всех видов и классов напряжения	га	0,0425

8. Сведения о наличии на проектируемом лесном участке (части лесного участка) особо защитных участков лесов, особо охраняемых природных территорий, зон с особыми условиями использования территорий

Согласно сведениям государственного лесного реестра, единого государственного реестра недвижимости, лесохозяйственного регламента Иркутского лесничества на проектируемом лесном участке присутствуют особо защитные участки лесов (ОЗУ), отсутствуют особо охраняемые природные территории (ООПТ).

Согласно данным ЕГРН на проектируемом лесном участке присутствуют зоны с особыми условиями использования территорий (ЗООИТ).

Таблица 8. Особо защитные участки лесов, особо охраняемые природные территории, зоны с особыми условиями использования территорий

N п/п	Наименование участкового лесничества, урочища (при наличии)	Номер квартала	Номер выдела	Виды ОЗУ, наименование ООПТ, виды зон с особыми условиями использования территорий	Общая площадь, га
1	2	3	4	5	6
1	Хомутовское участковое лесничество, Пригородная дача	72	19	ОЗУ: Участки лесов вокруг поселков городского типа, сельских населенных пунктов	0,0835
		72	24		0,1663
		72	31		0,1085
		72	37		0,1758
2	Хомутовское участковое лесничество, Пригородная дача	72	19, 24, 31, 37, 38	ЗООИТ: (кадастровый номер - 38:00-6.693) - четвертая подзона приаэродромной территории аэродрома гражданской авиации Иркутск	0,5766
3	Хомутовское участковое лесничество, Пригородная дача	72	19, 24, 31, 37, 38	ЗООИТ: (кадастровый номер - 38:00-6.700) - третья подзона приаэродромной территории аэродрома гражданской авиации Иркутск	0,5766
4	Хомутовское участковое лесничество, Пригородная дача	72	19, 24, 31, 37, 38	ЗООИТ: (кадастровый номер - 38:00-6.699) - шестая подзона приаэродромной территории аэродрома гражданской авиации Иркутск	0,5766
5	Хомутовское участковое лесничество, Пригородная дача	72	19, 24, 31, 37, 38	ЗООИТ: (кадастровый номер - 38:00-6.667) - приаэродромная территория аэродрома гражданской авиации Иркутск	0,5766
6	Хомутовское участковое лесничество, Пригородная дача	72	19, 38	ЗООИТ: (кадастровый номер - 38:00-6.63) - ЛЭП 10 кВ от ПС 220 кВ Правобережная до РСУ-5 с/х Тепличный, Зерохоззайство	0,0712
7	Хомутовское участковое лесничество, Пригородная дача	72	19, 24, 31, 37, 38	ООПТ: (кадастровый номер - 0:0-9.3) - Байкальская природная территория	0,5766

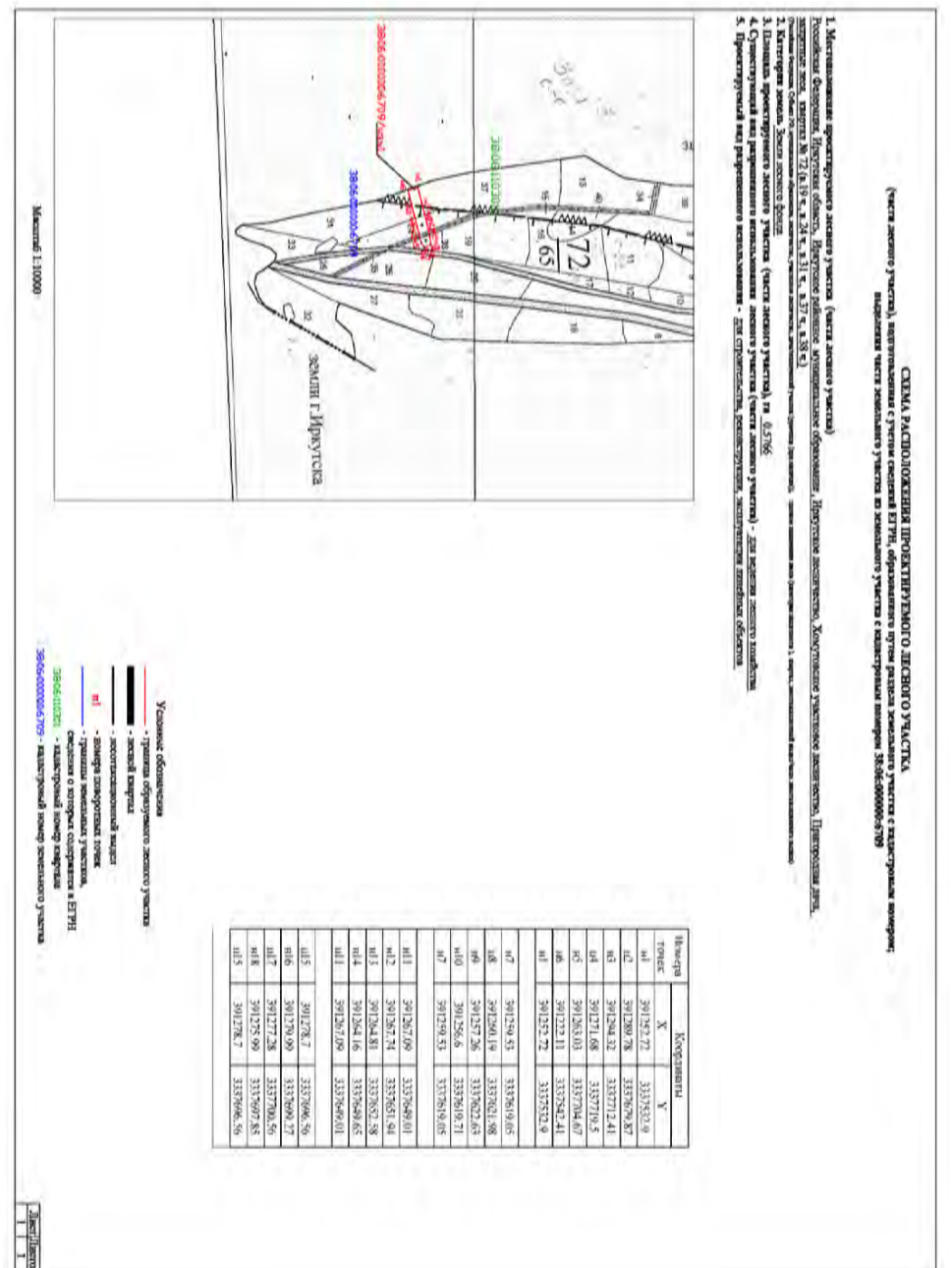
9. Проектируемые виды разрешенного использования и цель предоставления лесного участка

Проектируемый вид разрешенного использования лесов лесного участка (части лесного участка) - для строительства, реконструкции, эксплуатации линейных объектов.

Проектируемая цель предоставления лесного участка(части лесного участка) - коллекторы общего назначения

Таблица 9. Образуемые лесные участки (части лесного участка) в соответствии со сведениями ЕГРН

Кадастровый номер лесного участка в соответствии со сведениями ЕГРН	Существующий вид разрешенного использования лесного участка в соответствии со сведениями ЕГРН	Предмет образования (лесной участок, часть лесного участка)	Площадь образуемого лесного участка(части лесного участка)	Проектируемый вид разрешенного использования
1	2	3	4	5
38:06:000000:6709	Для ведения лесного хозяйства	Кадастровые работы не проводятся. Предусмотрено установление публичного сервитута	0,5766	-



Проектная документация  
лесного участка (части лесного участка)

1. Местоположение проектируемого лесного участка (части лесного участка)

Российская Федерация, Иркутская область, Иркутское районное муниципальное образование, Иркутское лесничество, Хомутовское участковое лесничество, Технический участок № 7 (ОАО «Хомутовское»), защитные леса, квартал № 38 (в. 16ч.) (Российская Федерация, Субъект РФ, муниципальное образование, лесничество, участковое лесничество, урочище (при наличии), целевое назначение лесов, квартал, лесотаксационный выдел/часть лесотаксационного выдела)

Категория земель: Земли лесного фонда.

Площадь проектируемого лесного участка (части лесного участка): 0,0399 га

Границы лесного участка (части лесного участка) указаны на схеме расположения.

2. Количественные и качественные характеристики проектируемого лесного участка (части лесного участка)

Количественные и качественные характеристики проектируемого лесного участка составлены на основании данных государственного лесного реестра Иркутского лесничества, на основании натурного обследования проектируемого лесного участка (части лесного участка)

Таблица 1. Распределение земель

Table with 11 columns: 1, 2, 3, 4, 5, 6, 7, 8, 9, 10, 11. Rows include 'Общая площадь всего' and 'в том числе' with sub-headers for forest and non-forest lands.

Таблица 3. Характеристика насаждений проектируемого лесного участка (части лесного участка)

Table with 12 columns: 1-12. Rows include 'Целевое назначение лесов', 'Лесничество', 'Участковое лесничество / Урочище (при наличии)', 'Лесной квартал / лесотаксационный выдел', 'Хозяйство, преобладающая порода', 'Площадь (га) / запас древесины (куб. м) - всего', and 'В том числе по группам возраста древесины (га / куб. м)'. Includes 'Итого' and 'Всего по проектируемому лесному участку'.

Таблица 4. Средние таксационные показатели насаждений проектируемого лесного участка (части лесного участка)

Table with 12 columns: 1-12. Rows include 'Целевое назначение лесов', 'Хозяйство, преобладающая порода', 'Состав', 'Возраст', 'Бонитет', 'Полнота', and 'Средний запас древесины лесных насаждений (куб. м / га)'. Includes 'Итого' and 'Всего на проектируемом лесном участке'.

3. ВИДЫ РАЗРЕШЕННОГО ИСПОЛЬЗОВАНИЯ ЛЕСОВ НА ПРОЕКТИРУЕМОМ ЛЕСНОМ УЧАСТКЕ (части лесного участка)

Лесохозяйственным регламентом Иркутского лесничества на проектируемом лесном участке (части лесного участка) установлены следующие виды разрешенного использования лесов:

- заготовка древесины;
- заготовка и сбор недревесных лесных ресурсов;
- заготовка пищевых лесных ресурсов и сбор лекарственных растений;

- осуществления видов деятельности в сфере охотничьего хозяйства;
- ведение сельского хозяйства;
- осуществление рыболовства, за исключением любительского рыболовства;
- осуществление научно-исследовательской деятельности, образовательной деятельности;
- осуществление рекреационной деятельности;
- создание лесных питомников и их эксплуатация;
- осуществление геологического изучения недр, разведка и добыча полезных ископаемых;
- строительство и эксплуатация водохранилищ и иных искусственных водных объектов, создание и расширение территорий морских и речных портов, строительство, реконструкция и эксплуатация гидротехнических сооружений;
- строительство, реконструкция, эксплуатация линейных объектов;
- осуществление религиозной деятельности;
- иные виды, определенные в соответствии с частью 2 статьи 6 ЛК РФ.

4. СВЕДЕНИЯ ОБ ОБРЕМЕНЕНИЯХ ПРОЕКТИРУЕМОГО ЛЕСНОГО УЧАСТКА (части лесного участка)

Таблица 5. Обременения проектируемого лесного участка (части лесного участка)

Table with 7 columns: N п/п, Местоположение, Наименование, Вид права, Основания, Срок, Вид использования.

5. СВЕДЕНИЯ ОБ ОГРАНИЧЕНИЯХ ИСПОЛЬЗОВАНИЯ ЛЕСОВ

С учетом целевого назначения лесов и правового режима лесов, установленного лесным законодательством Российской Федерации, лесохозяйственным регламентом Иркутского лесничества, предусмотрены следующие ограничения в использовании лесов: **Защитные леса** - Согласно статье 10 Лесного кодекса Российской Федерации леса в первую очередь делятся на защитные леса. К защитным лесам относятся леса, которые являются природными объектами, имеющими особо ценное значение, и в отношении которых устанавливается особый правовой режим использования, охраны, защиты, воспроизводства лесов (статья 111 Лесного кодекса Российской Федерации).

Table with 24 columns: 1-24. Rows include 'Участковое лесничество', 'Урочище (дача)', 'Целевое назначение лесов', 'Категория защитных лесов', 'Район товаризации\*', 'Лесорастительный район', 'Разряд такс', 'Крутизна склона', '№ квартала', '№ выдела', 'Площадь, га', 'Категория земель', 'Ярус', 'Коэффициент состава', 'Элемент леса', 'Возраст', 'Группа возраста', 'Высота\*', 'Диаметр\*', 'Бонитет', 'Класс товарности\*', 'Полнота', 'Запас на 1 га', 'Общий запас древесины, кубм'. Includes 'Всего по проектируемому лесному участку'.

Таблица 2. Характеристика проектируемого лесного участка (части лесного участка) в соответствии с таксационным описанием лесного участка, данным натурного обследования

Виды использования лесов, допустимые к осуществлению в защитных лесах, расположенных на землях лесного фонда, определяются лесохозяйственными регламентами лесничеств (пункт 4 статьи 111 Лесного кодекса Российской Федерации).

В защитных лесах запрещается осуществление деятельности, несовместимой с их целевым назначением и полезными функциями (пункт 6 статьи 111 Лесного кодекса Российской Федерации).

Создание лесоперерабатывающей инфраструктуры запрещается в защитных лесах (ст. 14 Лесного кодекса Российской Федерации).

Запрещается изменение целевого назначения лесных участков, на которых расположены защитные леса, за исключением случаев, предусмотренных федеральными законами.

**Леса, выполняющие функции защиты природных и иных объектов:** Проведение сплошных рубок в защитных лесах осуществляется в случаях, предусмотренных частью 6 статьи 21 Лесного кодекса Российской Федерации, и в случаях, если выборочные рубки не обеспечивают замену лесных насаждений, утрачивающих свои средообразующие, водоохранные, санитарно-гигиенические, оздоровительные и иные полезные функции, на лесные насаждения, обеспечивающие сохранение целевого назначения защитных лесов и выполняемых ими полезных функций, если иное не установлено Лесным кодексом Российской Федерации (пункт 3 статьи 111 Лесного кодекса Российской Федерации).

Изменение границ земель, на которых располагаются леса, указанные в пунктах 3 и 4 статьи 114 Лесного кодекса Российской Федерации, которое может привести к уменьшению площади таких земель, не допускается.

Меры предупреждения лесных пожаров, связанные со сплошными рубками, запрещаются (пункт 17 Правил пожарной безопасности в лесах\*).

Запрещается создание лесоперерабатывающей инфраструктуры (статья 14 Лесного кодекса Российской Федерации).

**Леса, расположенные в защитных полосах лесов (леса, расположенные в границах полос отвода железных дорог и придорожных полос автомобильных дорог, установленных в соответствии с законодательством Российской Федерации о железнодорожном транспорте, законодательством об автомобильных дорогах и о дорожной деятельности):** Проведение сплошных рубок в защитных лесах осуществляется в случаях, предусмотренных частью 6 статьи 21 Лесного кодекса Российской Федерации, и в случаях, если выборочные рубки не обеспечивают замену лесных насаждений, утрачивающих свои средообразующие, водоохранные, санитарно-гигиенические, оздоровительные и иные полезные функции, на лесные насаждения, обеспечивающие сохранение целевого назначения защитных лесов и выполняемых ими полезных функций, если иное не установлено Лесным кодексом Российской Федерации (пункт 3 статьи 111 Лесного кодекса Российской Федерации).

Меры предупреждения лесных пожаров, связанные со сплошными рубками, запрещаются (пункт 17 Правил пожарной безопасности в лесах\*).

Запрещается создание лесоперерабатывающей инфраструктуры (статья 14 Лесного кодекса Российской Федерации).

#### Ограничения по видам использования лесов

Проектируемый лесной участок, относится к зоне планируемого освоения лесов для строительства, реконструкции, эксплуатации линейных объектов, в связи с чем установлены следующие ограничения:

Согласно пункту 20 Правил санитарной безопасности в лесах\*\* при использовании лесов не допускается:

загрязнение лесов отходами производства и потребления и выбросами, радиоактивными и другими вредными веществами, иное неблагоприятное воздействие на леса, установленное законодательством об охране окружающей среды;

ухудшение санитарного и лесопатологического состояния лесных насаждений; невыполнение или несвоевременное выполнение работ по очистке лесосек, а также работ по приведению лесных участков, предоставленных физическим или юридическим лицам в пользование в установленном лесным законодательством порядке, в состояние, пригодное для использования этих участков по целевому назначению, или работ по их рекультивации;

уничтожение либо повреждение мелиоративных систем и дорог, расположенных в лесах; уничтожение либо повреждение лесохозяйственных знаков, феромонных ловушек и иных средств защиты леса.

Согласно статьи 60.15 Лесного кодекса Российской Федерации, а также Особенности охраны в лесах редких и находящихся под угрозой исчезновения деревьев, кустарников, лиан, иных лесных растений, занесенных в Красную книгу Российской Федерации или Красные книги субъектов Российской Федерации, утвержденных приказом Минприроды России от 29.05.2017 № 264, в целях сохранения редких и находящихся под угрозой исчезновения видов деревьев, кустарников, лиан, иных лесных растений, занесенных в Красную книгу Российской Федерации или Красные книги субъектов Российской Федерации, может запрещаться осуществление деятельности, негативное воздействие которой приведет или может привести к сокращению численности таких растений и (или) ухудшению среды их произрастания, либо могут устанавливаться ограничения осуществления этой деятельности.

Согласно Правилам использования лесов для строительства, реконструкции, эксплуатации линейных объектов и Перечня случаев использования лесов для строительства, реконструкции, эксплуатации линейных объектов без предоставления лесного участка, с установлением или без установления сервитута, публичного сервитута, утвержденных приказом министерства природных ресурсов и экологии Российской Федерации от 10.07.2020 № 434:

в целях размещения объектов, связанных со строительством или реконструкцией линейных объектов, в лесах, расположенных на землях, не относящихся к землям лесного фонда, используются в первую очередь земли, на которых не расположены лесные насаждения;

осуществление строительства, реконструкции и эксплуатации линейных объектов должно исключать развитие водной и ветровой эрозии земель на лесных участках, на которых размещаются линейные объекты и их охранные зоны.

При использовании лесов в целях строительства, реконструкции, эксплуатации линейных объектов не допускается:

повреждение лесных насаждений, растительного покрова и почв за пределами земель, на которых осуществляется использование лесов, и охранных зоны линейных объектов; захламление территорий, прилегающих к землям, на которых осуществляется использование лесов, строительным и бытовым мусором, отходами древесины; загрязнение земель, на которых осуществляется использование лесов, и территорий, прилегающих к землям, на которых осуществляется использование лесов, химическими и радиоактивными веществами;

проезд транспортных средств, механизмов по произвольным, неустановленным маршрутам.

Не допускается ухудшение санитарного состояния лесов, расположенных на предоставленных гражданам и юридическим лицам лесных участках и лесных участках, прилегающих к ним, при использовании лесов для строительства, реконструкции, эксплуатации линейных объектов (пункт 29 Правил санитарной безопасности в лесах\*\*).

#### Ограничения по видам особо защитных участков лесов

Согласно данным государственного лесного реестра на проектируемом лесном участке присутствуют особо защитные участки лесов (опушки лесов, граничащие с безлесными пространствами):

В соответствии с действующим законодательством введены некоторые ограничения как суммарно по всем видам ОЗУЛ, так и по некоторым видам ОЗУЛ. На ОЗУЛ не допускается:

- проведение сплошных рубок лесных насаждений, за исключением случаев, предусмотренных частью 6 статьи 21 настоящего Кодекса, и случаев, если выборочные рубки не обеспечивают замену лесных насаждений, утрачивающих свои средообразующие, водоохранные, санитарно-гигиенические, оздоровительные и иные полезные функции, на лесные насаждения, обеспечивающие сохранение целевого назначения защитных лесов и выполняемых ими полезных функций;

- ведение сельского хозяйства, за исключением сенокоса, пчеловодства и товарной аквакультуры (товарного рыбоводства);

- строительство и эксплуатация объектов капитального строительства, за исключением линейных объектов и гидротехнических сооружений.

#### **6. Сведения об объектах лесной инфраструктуры на проектируемом лесном участке (части лесного участка)**

Таблица 6. Объекты лесной инфраструктуры

№ п/п	Лесничество	Участковое лесничество, урочище (при наличии)	Лесной квартал	Лесотаксационный выдел	Наименование объекта	Единица измерения	Объем
1	2	3	4	5	6	7	8
-	-	-	-	-	-	-	-

#### **7. Сведения об объектах, не связанных с созданием лесной инфраструктуры на проектируемом участке (части лесного участка)**

Таблица 7. Объекты, не связанные с созданием лесной инфраструктуры

№ п/п	Лесничество	Участковое лесничество, урочище (при наличии)	Лесной квартал	Лесотаксационный выдел	Наименование объекта	Единица измерения	Объем
1	2	3	4	5	6	7	8
-	-	-	-	-	-	-	-

#### **8. Сведения о наличии на проектируемом лесном участке (части лесного участка) особо защитных участков лесов, особо охраняемых природных территорий, зон с особыми условиями использования территорий**

Согласно сведениям государственного лесного реестра, единого государственного реестра недвижимости, лесохозяйственного регламента Иркутского лесничества на проектируемом лесном участке присутствуют особо защитные участки лесов (ОЗУ), присутствуют особо охраняемые природные территории (ООПТ).

Согласно данным ЕГРН на проектируемом лесном участке отсутствуют зоны с особыми условиями использования территорий (ЗООИТ).

Таблица 8. Особо защитные участки лесов, особо охраняемые природные территории, зоны с особыми условиями использования территорий

№ п/п	Наименование участкового лесничества, урочища (при наличии)	Номер квартала	Номер выдела	Виды ОЗУ, наименование ООПТ, виды зон с особыми условиями использования территорий	Общая площадь, га
1	2	3	4	5	6
1	Хомутовское участковое лесничество, Технический участок № 7 (ОАО «Хомутовское»)	38	16	ОЗУ: опушки лесов, граничащие с безлесными пространствами	0.0399
2	Хомутовское участковое лесничество, Технический участок № 7 (ОАО «Хомутовское»)	38	16	ООПТ: (кадастровый номер - 0:0-9.3) - Байкальская природная территория	0.0399

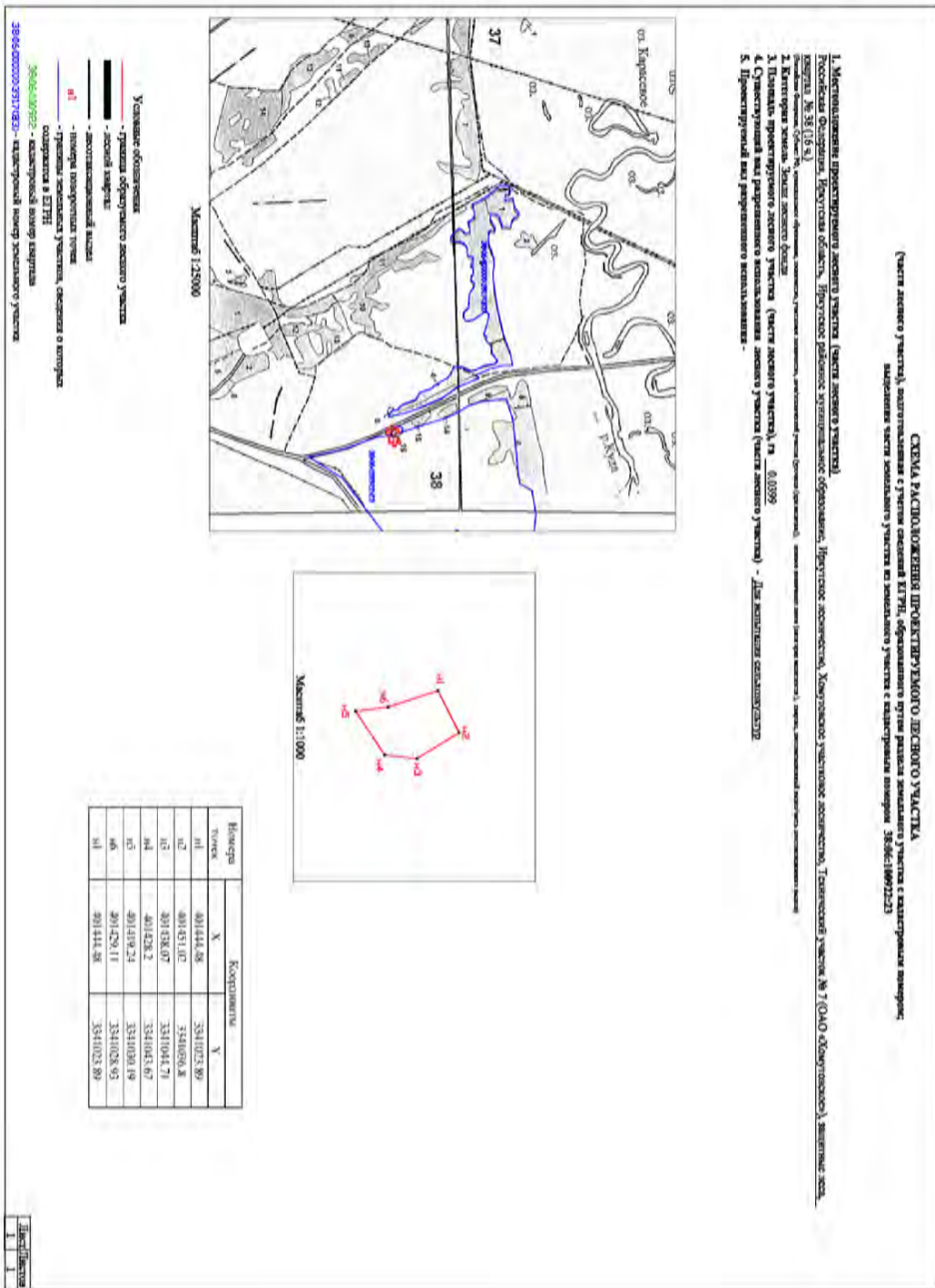
#### **9. Проектируемые виды разрешенного использования и цель предоставления лесного участка**

Проектируемый вид разрешенного использования лесов лесного участка (части лесного участка) - для строительства, реконструкции, эксплуатации линейных объектов.

Проектируемая цель предоставления лесного участка(части лесного участка) - коллекторы общего назначения

Таблица 9. Образующие лесные участки (части лесного участка) в соответствии со сведениями ЕГРН

Кадастровый номер лесного участка в соответствии со сведениями ЕГРН	Существующий вид разрешенного использования лесного участка в соответствии со сведениями ЕГРН	Предмет образования (лесной участок, часть лесного участка)	Площадь образуемого лесного участка(части лесного участка)	Проектируемый вид разрешенного использования
1	2	3	4	5
38:06:100922:23	Для испытания сельхозкультур	Кадастровые работы не проводятся. Предусмотрено установление публичного сервитута	0.0399	-



**Общество с ограниченной ответственностью «Проектно-планировочная мастерская «Мастер-План»**

Регистрационный номер в реестре 0049-2009-1073808024850-П-52 от 11.12.2009 г.  
Ассоциация саморегулируемой организации «Байкальское общество архитекторов и инженеров»

Заказчик – ООО ПИ «Альтаир»

**ПРОЕКТ ПЛАНИРОВКИ ТЕРРИТОРИИ И ПРОЕКТ МЕЖЕВАНИЯ ТЕРРИТОРИИ, ПРЕДУСМАТРИВАЮЩИЙ РАЗМЕЩЕНИЕ ЛИНЕЙНОГО ОБЪЕКТА: «СТРОИТЕЛЬСТВО КАНАЛИЗАЦИОННОГО КОЛЛЕКТОРА ПО ЯКУТСКОМУ ТРАКТУ ДО С. ХОМУТОВО В ИРКУТСКОМ РАЙОННОМ МУНИЦИПАЛЬНОМ ОБРАЗОВАНИИ»**

ДОКУМЕНТАЦИЯ  
ПО ПЛАНИРОВКЕ ТЕРРИТОРИИ

Материалы по обоснованию проекта межевания территории

**Раздел 3. Материалы по обоснованию проекта межевания территории. Графическая часть**

069-20-ПМ-ОМ-К3

Генеральный директор Протасова М.В.  
Управляющий проектом Маринина И.А.

2023

**Общество с ограниченной ответственностью «Проектно-планировочная мастерская «Мастер-План»**

Регистрационный номер в реестре 0049-2009-1073808024850-П-52 от 11.12.2009 г.  
Ассоциация саморегулируемой организации «Байкальское общество архитекторов и инженеров»

Заказчик – ООО ПИ «Альтаир»

**ПРОЕКТ ПЛАНИРОВКИ ТЕРРИТОРИИ И ПРОЕКТ МЕЖЕВАНИЯ ТЕРРИТОРИИ, ПРЕДУСМАТРИВАЮЩИЙ РАЗМЕЩЕНИЕ ЛИНЕЙНОГО ОБЪЕКТА: «СТРОИТЕЛЬСТВО КАНАЛИЗАЦИОННОГО КОЛЛЕКТОРА ПО ЯКУТСКОМУ ТРАКТУ ДО С. ХОМУТОВО В ИРКУТСКОМ РАЙОННОМ МУНИЦИПАЛЬНОМ ОБРАЗОВАНИИ»**

ДОКУМЕНТАЦИЯ  
ПО ПЛАНИРОВКЕ ТЕРРИТОРИИ

Материалы по обоснованию проекта межевания территории

**Раздел 3. Материалы по обоснованию проекта межевания территории. Графическая часть**

069-20-ПМ-ОМ-К3

2023

Общество с ограниченной ответственностью «Проектно-планировочная мастерская «Мастер-План»

Содержание

Обозначение	Наименование	Нумерация
069-20-ПМ-ОМ-К3-СП	Состав проектной документации	4
069-20-ПМ-ОМ-К3-СК	Состав коллектива	6
069-20-ПМ-ОМ-1	Чертеж 1. Материалы по обоснованию проекта межевания территории. Графическая часть М 1:1 000	7

Проект планировки территории и проект межевания территории, предусматривающий размещение линейного объекта «Строительство канализационного коллектора по Якутскому тракту до с. Хомутово в Иркутском районном муниципальном образовании»

Шифр: 069-20

Общество с ограниченной ответственностью  
«Проектно-планировочная мастерская «Мастер-План»»

**Состав проектной документации**

Проект планировки территории и проект межевания территории, предусматривающий размещение линейного объекта: «Строительство канализационного коллектора по Якутскому тракту до с. Хомутово в Иркутском районном муниципальном образовании»

Номер тома	Обозначение	Наименование	Количество страниц/Листов/Примечание
<b>Проект планировки территории</b>			
<b>Основная часть проекта планировки</b>			
1	068-20-ППЛ-ОЧП-К1	Раздел 1. Проект планировки территории. Графическая часть	19
	068-20-ППЛ-ОЧП-Ч1	Чертеж 1. Чертеж красных линий. Чертеж границ зон планируемого размещения линейного объекта М 1:1000	13
		Чертеж границ зон планируемого размещения линейных объектов, подлежащих реконструкции в связи с изменением их местоположения	Не выполняются в соответствии с ч. III п. 11. Постановления Правительства РФ № 564 от 12 мая 2017 г.
2	068-20-ППЛ-ОЧП-К2	Раздел 2. Положение о размещении линейных объектов	40
<b>Материалы по обоснованию проекта планировки территории</b>			
3	068-20-ППЛ-ОМ-К3	Раздел 3. Материалы по обоснованию проекта планировки территории. Графическая часть	33
	068-20-ППЛ-ОМ-1	Схема 1. Схема расположения элементов планировочной структуры М 1:20 000	1
	068-20-ППЛ-ОМ-2	Схема 2. Схема использования территории в период подготовки проекта планировки территории. Схема границ зон с особыми условиями использования территории, особо охраняемых природных территорий, лесничеств М 1:1000	13
	068-20-ППЛ-ОМ-3	Схема 3. Схема конструктивных и планировочных решений. Схема границ территорий, подверженных риску возникновения чрезвычайных ситуаций природного и техногенного характера М 1:1000.	13

Общество с ограниченной ответственностью  
«Проектно-планировочная мастерская «Мастер-План»»

**Состав коллектива**

в разработке проекта планировки территории и проекта межевания территории, предусматривающего размещение линейного объекта: «Строительство канализационного коллектора по Якутскому тракту до с. Хомутово в Иркутском районном муниципальном образовании» принимали участие

Специалисты ООО «ППМ «Мастер-План»»:	
<b>Градостроительная часть</b>	
Заместитель генерального директора	Собенникова О.А.
Управляющий проектом	Марицина И. А.
<b>Сопровождение ГИС (геоинформационные системы)</b>	
Кадастровый инженер	Голыбинская Е.Ю.
<b>Межевание</b>	
Кадастровый инженер	Голыбинская Е.Ю.
<b>Водоснабжение, водоотведение</b>	
Ведущий инженер	Марицина И.А.
<b>Транспорт</b>	
Ведущий инженер	Туктаров А.Ю.

Проект планировки территории и проект межевания территории, предусматривающий размещение линейного объекта: «Строительство канализационного коллектора по Якутскому тракту до с. Хомутово в Иркутском районном муниципальном образовании».

Шифр объекта (КМ-0)

4

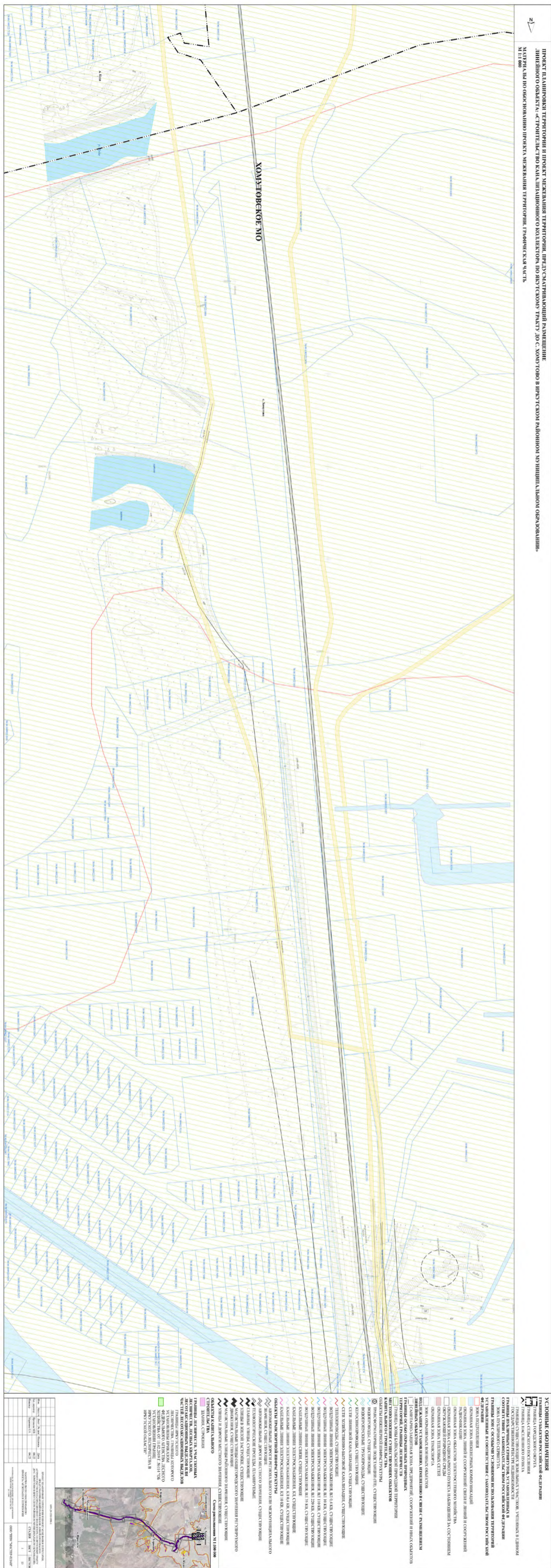
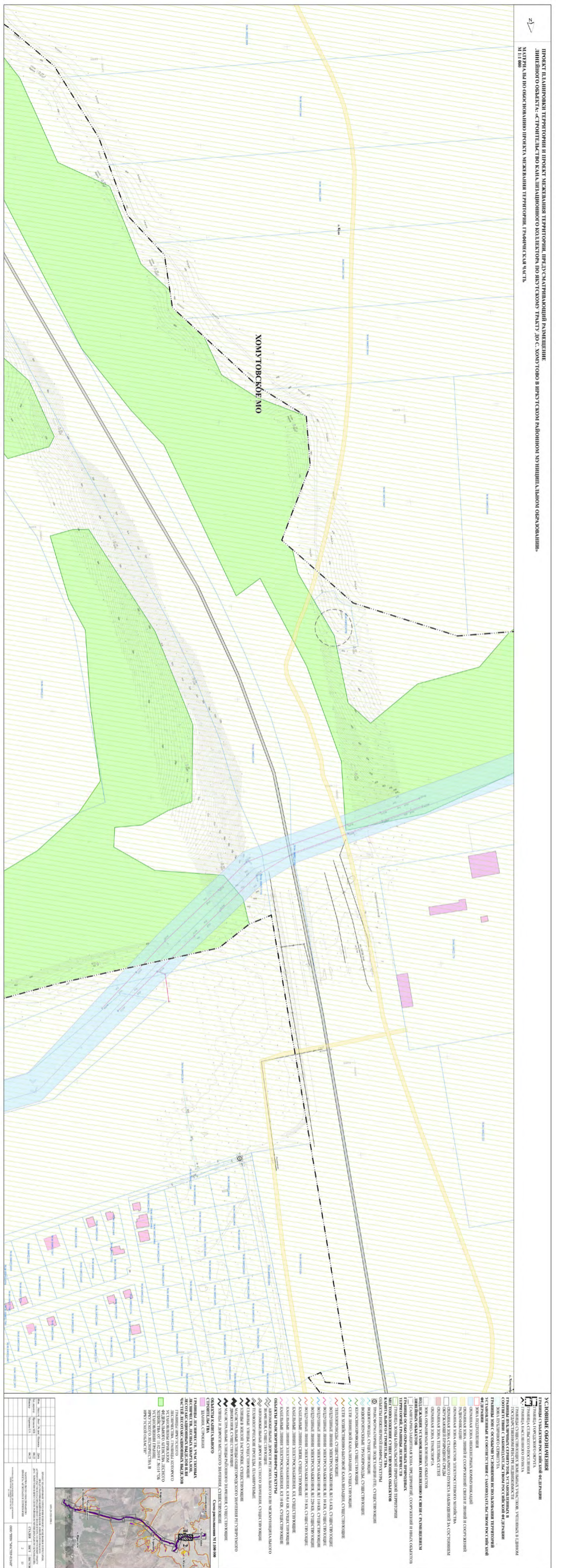
Общество с ограниченной ответственностью  
«Проектно-планировочная мастерская «Мастер-План»»

		Схема организации улично-дорожной сети и движения транспорта. Схема вертикальной планировки территории, инженерной подготовки и инженерной защиты территории. Схема границ территорий объектов культурного наследия	Не выполняются в соответствии с ч. IV, п. 21, 22, 23. Постановления Правительства РФ № 564 от 12 мая 2017 г.
4	068-20-ППЛ-ОМ-К4	Раздел 4. Материалы по обоснованию проекта территории. Пояснительная записка	237
<b>Проект межевания территории</b>			
<b>Основная часть проекта межевания</b>			
5	068-20-ПМ-ОЧП-К1	Раздел 1. Проект межевания территории. Графическая часть	19
	068-20-ПМ-ОЧП-Ч1	Чертеж 1. Чертеж межевания территории М 1:1000	13
6	068-20-ПМ-ОЧП-К2	Раздел 2. Проект межевания территории. Текстовая часть	270
<b>Материалы по обоснованию проекта межевания территории</b>			
7	068-20-ПМ-ОМ-К3	Раздел 3. Материалы по обоснованию проекта межевания территории. Графическая часть	19
	068-20-ПМ-ОМ-Ч1	Чертеж 1. Материалы по обоснованию проекта межевания территории. Графическая часть М 1:1000	13
8	068-20-ПМ-ОМ-К4	Раздел 4. Материалы по обоснованию проекта межевания территории. Пояснительная записка	16
9		<b>Материалы в электронном виде</b>	
	068-20-ППЛ-ПМ-Д1	Диск (DVD-R) Материалы проекта – комплект текстовых материалов в формате *.pdf, графических материалов в программном продукте "Панорама. Профессиональная ГИС "Карта 2005"	1

Проект планировки территории и проект межевания территории, предусматривающий размещение линейного объекта: «Строительство канализационного коллектора по Якутскому тракту до с. Хомутово в Иркутском районном муниципальном образовании».

Шифр объекта (КМ-0)

7















С учетом особенности деятельности подведомственных организаций Комитету по управлению муниципальным имуществом и жизнеобеспечению администрации Иркутского районного муниципального образования, в соответствии с пунктом 6 статьи 1, пунктом 1.1 статьи 10 Федерального закона от 09.02.2009 № 8-ФЗ «Об обеспечении доступа к информации о деятельности государственных органов и органов местного самоуправления», руководствуясь положением о Комитете по управлению муниципальным имуществом и жизнеобеспечению администрации Иркутского районного муниципального образования от 22.12.2022 № 43-308/р,

1. Утвердить перечень подведомственных организаций Комитету по управлению муниципальным имуществом и жизнеобеспечению администрации Иркутского районного муниципального образования, которые могут не создавать официальные страницы для размещения информации о своей деятельности в сети «Интернет» (прилагается).

2. Опубликовать настоящее распоряжение в газете «Ангарские огни» и разместить в информационно-телекоммуникационной сети «Интернет» на официальном сайте Иркутского районного муниципального образования www.irkraion.ru.

3. Контроль за исполнением настоящего распоряжения оставляю за собой.

Исполняющая обязанности председателя О.В. Морозова

Приложение Утвержден распоряжением Комитета по управлению муниципальным имуществом и жизнеобеспечению администрации Иркутского районного муниципального образования от 19.06.2023 № 195

ПЕРЕЧЕНЬ

подведомственных организаций Комитету по управлению муниципальным имуществом и жизнеобеспечению администрации Иркутского районного муниципального образования, которые могут не создавать официальные страницы для размещения информации о своей деятельности в сети «Интернет»

- 1. Муниципальное учреждение по развитию туризма Иркутского района «БайкалЦентр»;
2. Муниципальное унитарное торгово-промышленное предприятие «Поляна».

Исполняющая обязанности председателя О.В. Морозова

Сообщение о возможном установлении публичного сервитута на земельном участке, согласно прилагаемой схеме.

1. Орган, рассматривающий ходатайство об установлении публичного сервитута: администрация Иркутского районного муниципального образования.

2. Цель установления публичного сервитута: Строительство объекта электросетевого хозяйства «КТП 10/0,4 кВ с ВЛ 0,4 кВ и линейным ответвлением от ВЛ 10 кВ Хомутово-Турская, с. Хомутово», необходимого для подключения (технологического присоединения) к сетям инженерно-технического обеспечения ходатайство Открытого акционерного общества «Иркутская электросетевая компания».

3. Публичный сервитут площадью 3330 кв.м., расположен по адресу: Российская Федерация, Иркутская область, Иркутский район, в границах согласно приложению 1, в том числе:

- на части земельного участка с кадастровым номером 38:06:000000:10071, расположенного по адресу: Российская Федерация, Иркутская область, Иркутский муниципальный район, Хомутовское сельское поселение, с. Хомутово, ул. Кирова, площадью 193 кв.м.,
- на землях государственная собственность на которые не разграничена, расположенных по адресу: Иркутская область, Иркутский район, площадью 3137 кв.м.

4. Ознакомиться с поступившим ходатайством об установлении публичного сервитута и прилагаемому к нему описанию местоположения границ публичного сервитута, подать заявление об учете прав на земельные участки: 664007, г. Иркутск, ул. Декабрских Событий, д. 119а, этаж 2, каб. 211, вторник, четверг с 08-00 до 17-00, перерыв с 12-00 до 12-48. Срок подачи заявлений об учете прав на земельные участки: 15 календарных дней со дня опубликования настоящего сообщения.

5. Настоящее сообщение подлежит опубликованию в газете «Ангарские огни», размещению в информационно-телекоммуникационной сети «Интернет» на официальном сайте Иркутского районного муниципального образования www.irkraion.ru

6. Публичный сервитут необходим для строительства объекта электросетевого хозяйства «КТП 10/0,4 кВ с ВЛ 0,4 кВ и линейным ответвлением от ВЛ 10 кВ Хомутово-Турская, с. Хомутово», необходимого для подключения (технологического присоединения) к сетям инженерно-технического обеспечения.

7. Правообладатели земельных участков, в отношении которых испрашивается публичный сервитут, если их права не зарегистрированы в Едином государственном реестре недвижимости, в течение пятнадцати дней со дня опубликования сообщения, подают в администрацию Иркутского районного муниципального образования заявление об учете их прав (обременений прав) на земельные участки с приложением копий документов, подтверждающих эти права (обременения прав).

8. Выбор места размещения линейного объекта обусловлен технологическими требованиями, экономической целесообразностью и минимально возможными пересечениями с земельными участками, находящимися в частной собственности.

Определение границ публичного сервитута выполнялось аналогично требованиям об определении размеров земельных участков для размещения воздушных линий электропередачи и опор линий связи, обслуживающих электрические сети согласно постановлению от 11.08.2003 № 486 «Об утверждении Правил определения размеров земельных участков для размещения воздушных линий электропередачи и опор линий связи, обслуживающих электрические сети».

9. Описание местоположения границ публичного сервитута: схема расположения границ публичного сервитута приложение к настоящему сообщению.

Председатель Комитета М.П. Халтаева

Table with 2 columns: 'Площадь, кв. м.' and 'Цель установления публичного сервитута'. It lists various land parcels with their areas and the purpose of the public servitude.

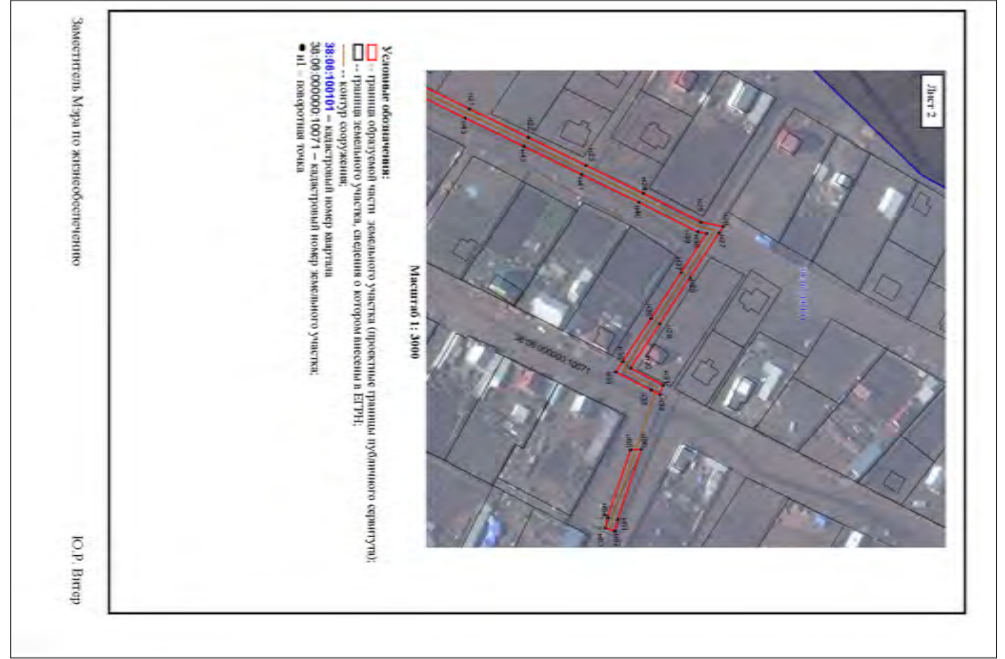
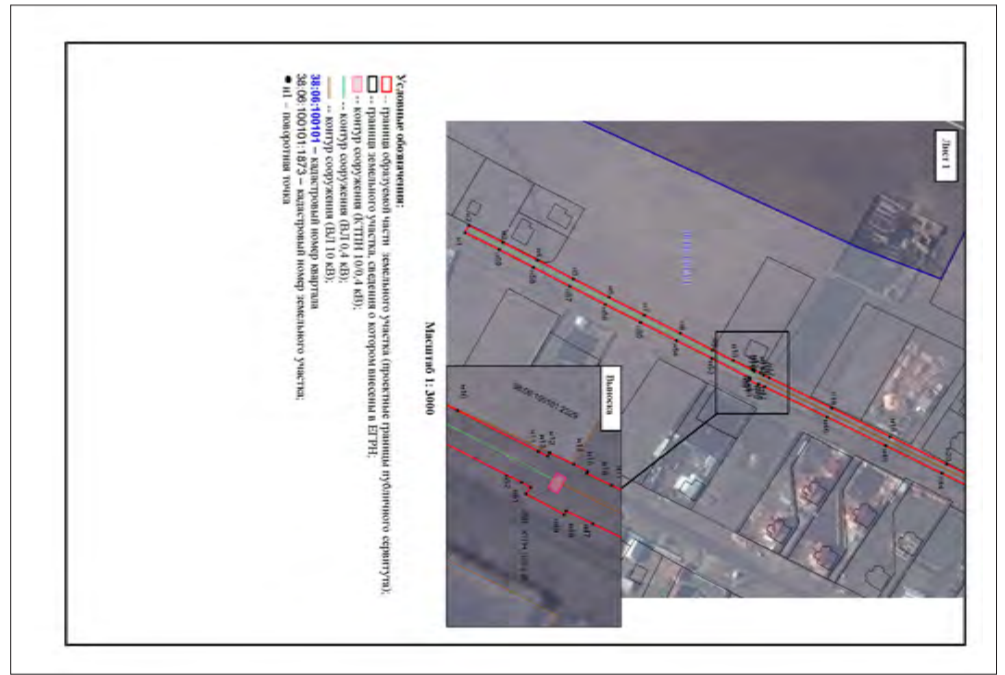
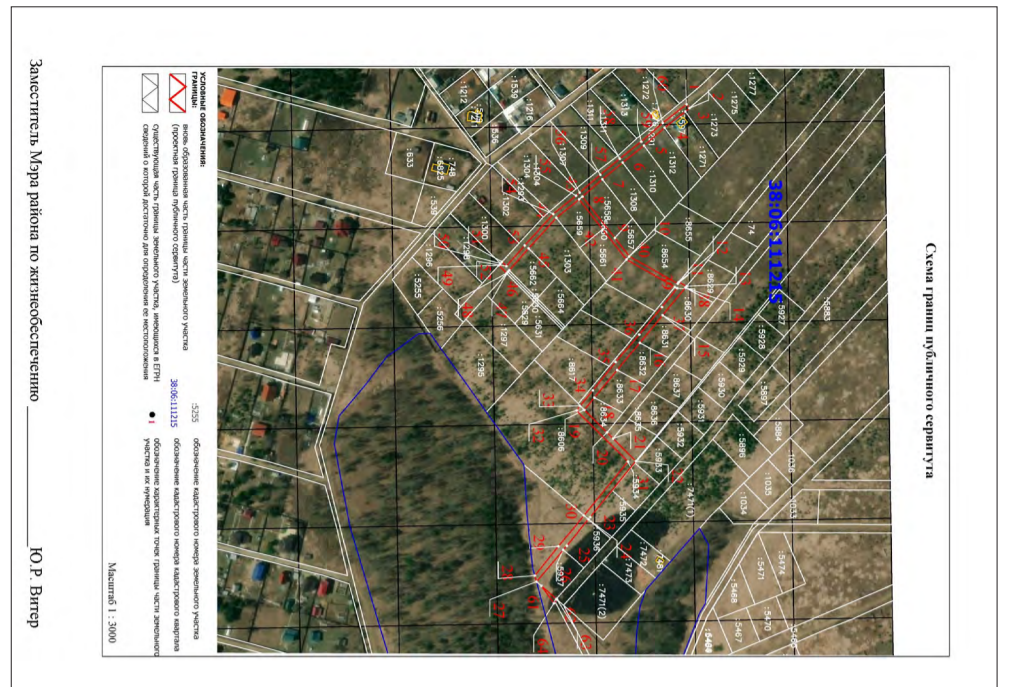


СХЕМА РАСПОЛОЖЕНИЯ ГРАНИЦ ПУБЛИЧНОГО СЕРВИТУТА. Table with 3 columns: '№ п/п', 'X', 'Y'. It provides a detailed list of coordinates for the boundaries of the public servitude.

Сообщение о возможном установлении публичного сервитута на земельном участке согласно прилагаемой схеме.

- 1. Орган, рассматривающий ходатайство об установлении публичного сервитута: администрация Иркутского районного муниципального образования.
2. Цель установления публичного сервитута: строительство объекта электросетевого хозяйства...
3. Публичный сервитут площадью 3657 кв.м., расположенный по адресу: Иркутская область, Иркутский район...
4. Ознакомиться с поступившим ходатайством об установлении публичного сервитута и прилагаемому к нему описанию местоположения границ публичного сервитута...



Сообщение о возможном установлении публичного сервитута на земельном участке, согласно прилагаемой схеме.

- 1. Орган, рассматривающий ходатайство об установлении публичного сервитута: администрация Иркутского районного муниципального образования.
2. Цель установления публичного сервитута: Эксплуатация трансформаторной подстанции ТП-480 «Берег»...
3. Публичный сервитут площадью 31 кв.м. на земельном участке с кадастровым номером 38:06:160205:168...
4. Ознакомиться с поступившим ходатайством об установлении публичного сервитута и прилагаемому к нему описанию местоположения границ публичного сервитута...
5. Настоящее сообщение подлежит опубликованию в газете «Ангарские огни»...
6. Публичный сервитут необходим для эксплуатации трансформаторной подстанции ТП-480 «Берег»...
7. Правообладатели земельных участков, в отношении которых испрашивается публичный сервитут...
8. Выбор места размещения линейного объекта обусловлен технологическими требованиями...
9. Описание местоположения границ публичного сервитута: схема расположения границ публичного сервитута приложение к настоящему сообщению.

Table with 3 columns: Обременение, X, Y. Contains data for various land parcels and their coordinates.

Table with 3 columns: №, X, Y. Contains data for various land parcels and their coordinates.

СХЕМА РАСПОЛОЖЕНИЯ ГРАНИЦ ПУБЛИЧНОГО СЕРВИТУТА. Table with 3 columns: №, X, Y. Contains data for various land parcels and their coordinates.



**Сообщение о возможном установлении публичного сервитута на земельном участке согласно прилагаемой схеме.**

1. Орган рассматривающий ходатайство об установлении публичного сервитута: администрация Иркутского районного муниципального образования.
2. Цель установления публичного сервитута: строительство объекта электросетевого хозяйства «КЛ 0,4 кВ от КТП 10/0,4 кВ №1-2555 п. Горный Электрическая сеть п. Горный» (ТР № 6004/21), необходимого для подключения (технологического присоединения) к сетям инженерно-технического обеспечения, ходатайство Открытого акционерного общества «Иркутская электросетевая компания».
3. Публичный сервитут площадью 41 кв.м., расположенный по адресу: Иркутская область, Иркутский район, п. Горный, на землях, государственная собственность на которые не разграничена, в границах согласно приложению.
4. Ознакомиться с поступившим ходатайством об установлении публичного сервитута и прилагаемым к нему описанием местоположения границ публичного сервитута, подать заявление об учете прав на земельные участки: 664007, г. Иркутск, ул. Декабрьских Событий, д. 119а, этаж 2, каб. 211, вторник, четверг с 08-00 до 17-00, перерыв с 12-00 до 12-48. Срок подачи заявлений об учете прав на земельные участки: 15 календарных дней со дня опубликования настоящего сообщения.
5. Настоящее сообщение подлежит опубликованию в газете «Ангарские огни», размещению в информационно-телекоммуникационной сети «Интернет» на официальном сайте Иркутского районного муниципального образования www.irkraion.ru.
6. Публичный сервитут необходим для строительства объекта электросетевого хозяйства «КЛ 0,4 кВ от КТП 10/0,4 кВ №1-2555 п. Горный Электрическая сеть п. Горный» (ТР № 6004/21), необходимого для подключения (технологического присоединения) к сетям инженерно-технического обеспечения.
7. Правообладатели земельных участков, в отношении которых испрашивается публичный сервитут, если их права не зарегистрированы в Едином государственном реестре недвижимости, в течение пятнадцати дней со дня опубликования сообщения, подают в администрацию Иркутского районного муниципального образования заявление об учете их прав (обременений прав) на земельные участки с приложением копий документов, подтверждающих эти права (обременения прав).
8. Выбор места размещения линейного объекта обусловлен технологическими требованиями, экономической целесообразностью и минимально возможными пересечениями с земельными участками, находящимися в частной собственности.
9. Описание местоположения границ публичного сервитута: схема расположения границ публичного сервитута приложение к настоящему сообщению.

Исполняющая обязанности председателя Комитета О.В. Морозова

**Сообщение о возможном установлении публичного сервитута на земельном участке, согласно прилагаемой схеме.**

1. Орган, рассматривающий ходатайство об установлении публичного сервитута: администрация Иркутского районного муниципального образования.
2. Цель установления публичного сервитута: Строительство объекта электросетевого хозяйства необходимого для подключения (технологического присоединения) к сетям инженерно-технического обеспечения «КТП № 3653 250 кВА, ВЛ 0,4 кВ п. Плишкино» ходатайство Открытого акционерного общества «Иркутская электросетевая компания».
3. Публичный сервитут площадью 783 кв.м., расположен по адресу: Российская Федерация, Иркутская область, Иркутский район, Хомутовское муниципальное образование, п. Плишкино в границах согласно приложению 1, в том числе:
  - на части земельного участка с кадастровым номером 38:36:000016:2893, расположенного по адресу: Иркутская область, муниципальный район Иркутский, сельское поселение Хомутовское, поселок Плишкино, улица Фруктовая, земельный участок 1, площадью 98 кв.м.,
  - на землях, государственная собственность на которые не разграничена, расположенных по адресу: Иркутская область, Иркутский район, общей площадью 685 кв.м.
4. Ознакомиться с поступившим ходатайством об установлении публичного сервитута и прилагаемым к нему описанием местоположения границ публичного сервитута, подать заявление об учете прав на земельные участки: 664007, г. Иркутск, ул. Декабрьских Событий, д. 119а, этаж 2, каб. 211, вторник, четверг с 08-00 до 17-00, перерыв с 12-00 до 12-48. Срок подачи заявлений об учете прав на земельные участки: 15 календарных дней со дня опубликования настоящего сообщения.
5. Настоящее сообщение подлежит опубликованию в газете «Ангарские огни», размещению в информационно-телекоммуникационной сети «Интернет» на официальном сайте Иркутского районного муниципального образования www.irkraion.ru
6. Публичный сервитут необходим для строительства объекта электросетевого хозяйства необходимого для подключения (технологического присоединения) к сетям инженерно-технического обеспечения инженерно-технического обеспечения «КТП № 3653 250 кВА, ВЛ 0,4 кВ п. Плишкино».
7. Правообладатели земельных участков, в отношении которых испрашивается публичный сервитут, если их права не зарегистрированы в Едином государственном реестре недвижимости, в течение пятнадцати дней со дня опубликования сообщения, подают в администрацию Иркутского районного муниципального образования заявление об учете их прав (обременений прав) на земельные участки с приложением копий документов, подтверждающих эти права (обременения прав).
8. Выбор места размещения линейного объекта обусловлен технологическими требованиями, экономической целесообразностью и минимально возможными пересечениями с земельными участками, находящимися в частной собственности.
9. Описание местоположения границ публичного сервитута: схема расположения границ публичного сервитута приложение к настоящему сообщению.

Исполняющая обязанности председателя комитета О.В. Морозова

**Схема границ публичного сервитута**

Общая площадь испрашиваемого публичного сервитута - 41 кв.м.  
 Публичный сервитут испрашивается в отношении земельного участка государственной собственности на который не разграничена (кадастровый номер - 41 кв.м.)  
 Обременение: направление точек

Границы	X	Y
1	389750,10	334036,33
2	389742,68	334036,36
3	389740,17	334036,52
4	389747,60	334036,59
1	389750,10	334036,33


Приложение 1  
 к постановлению администрации  
 Иркутского районного  
 муниципального образования  
 от «\_\_\_» \_\_\_\_\_ 2023 № \_\_\_\_\_

**СХЕМА РАСПОЛОЖЕНИЯ ГРАНИЦ ПУБЛИЧНОГО СЕРВИТУТА**

Схема координат ГСК: 38, зона 3  
 Плотность установления публичного сервитута - 783 кв.м.  
 Публичный сервитут испрашивается на земельном участке с кадастровым номером 38:36:000016:2893 - расположенный сервитут испрашивается на земельном участке государственной собственности, на котором не разграничена (кадастровый номер п. Плишкино) - 685 кв.м.  
 Обременение: электросеть

Плотность, кв.м.	X	Y
1	389671,16	334822,89
2	389669,47	334821,25
3	389851,29	334820,65
4	389842,72	334821,88
5	389828,18	334821,07
6	389790,31	334834,27
7	389778,61	334833,95
8	389804,22	334834,29
9	389806,95	334834,94
10	389806,08	334834,42
11	389825,00	334829,45
12	389821,48	334821,71
13	389871,13	334827,48
14	389871,76	334825,48
15	389871,44	334825,19
16	389871,16	334822,89

Цель установления публичного сервитута  
 в целях строительства объекта электросетевого хозяйства: «КТП № 3653 250 кВА, ВЛ  
 0,4 кВ п. Плишкино», необходимого для подключения (технологического присоединения) к сетям инженерно-технического обеспечения



**Сообщение о возможном установлении публичного сервитута на земельном участке согласно прилагаемой схеме.**


1. Орган рассматривающий ходатайство об установлении публичного сервитута: администрация Иркутского районного муниципального образования.
2. Цель установления публичного сервитута: строительство объекта электросетевого хозяйства необходимого для подключения (технологического присоединения) к сетям инженерно-технического обеспечения «ВЛ 0,4 кВ от 10/0,4кВ № 3042 ДНТ «Будь здоров 2», ходатайство Открытого акционерного общества «Иркутская электросетевая компания».
3. Публичный сервитут площадью 244 кв.м., расположен на части земельного участка с кадастровым номером 38:36:000016:1455 по адресу: Иркутская область, Иркутский район, 1 км юго-западнее п. Плишкино, дачное некоммерческое товарищество «Будь Здоров» в границах согласно приложению.
4. Ознакомиться с поступившим ходатайством об установлении публичного сервитута и прилагаемым к нему описанием местоположения границ публичного сервитута, подать заявление об учете прав на земельные участки: 664007, г. Иркутск, ул. Декабрьских Событий, д. 119 а, этаж 2, каб. 211, вторник, четверг с 08-00 до 17-00, перерыв с 12-00 до 12-48. Срок подачи заявлений об учете прав на земельные участки: 15 календарных дней со дня опубликования настоящего сообщения.
5. Настоящее сообщение подлежит опубликованию в газете «Ангарские огни», размещению в информационно-телекоммуникационной сети «Интернет» на официальном сайте Иркутского районного муниципального образования [www.irkraion.ru](http://www.irkraion.ru)
6. Публичный сервитут необходим для строительства объекта электросетевого хозяйства необходимого для подключения (технологического присоединения) к сетям инженерно-технического обеспечения «ВЛ 0,4 кВ от 10/0,4кВ № 3042 ДНТ «Будь здоров 2».
7. Выбор места размещения линейного объекта обусловлен технологическими требованиями, экономической целесообразностью и минимально возможными пересечениями с земельными участками, находящимися в частной собственности.

Правообладатели земельных участков, в отношении которых испрашивается публичный сервитут, если их права не зарегистрированы в Едином государственном реестре недвижимости, в течение пятнадцати дней со дня опубликования сообщения, подают в администрацию Иркутского районного муниципального образования заявление об учете их прав (обременений прав) на земельные участки с приложением копий документов, подтверждающих эти права (обременения прав)

Определение границ публичного сервитута выполнялось аналогично требованиям об определении размеров земельных участков для размещения воздушных линий электропередачи и опор линий связи, обслуживающих электрические сети согласно постановлению от 11.08.2003 № 486 «Об утверждении Правил определения размеров земельных участков для размещения воздушных линий электропередачи и опор линий связи, обслуживающих электрические сети».

8. Описание местоположения границ публичного сервитута: схема расположения границ публичного сервитута приложение к настоящему сообщению.

Исполняющая обязанности председателя Комитета О.В. Морозова



**Сообщение о возможном установлении публичного сервитута на земельном участке согласно прилагаемой схеме.**

1. Орган рассматривающий ходатайство об установлении публичного сервитута: администрация Иркутского районного муниципального образования.
2. Цель установления публичного сервитута: строительство объекта электросетевого хозяйства необходимого для подключения (технологического присоединения) к сетям инженерно-технического обеспечения «ТП 10/0,4 кВ № 1-3238 с ВЛ 0,4 кВ от ВЛ 10 кВ Пивовариха-Первомайск Б» (ТР 6776/21), ходатайство Открытого акционерного общества «Иркутская электросетевая компания».
3. Публичный сервитут площадью 17 кв.м., расположен на части земельного участка с кадастровым номером 38:06:141701:871 по адресу: Иркутская область, Иркутский район, п. Первомайский, ул. Солдатская в границах согласно приложению 1.
4. Ознакомиться с поступившим ходатайством об установлении публичного сервитута и прилагаемым к нему описанием местоположения границ публичного сервитута, подать заявление об учете прав на земельные участки: 664007, г. Иркутск, ул. Декабрьских Событий, д. 119 а, этаж 2, каб. 211, вторник, четверг с 08-00 до 17-00, перерыв с 12-00 до 12-48. Срок подачи заявлений об учете прав на земельные участки: 15 календарных дней со дня опубликования настоящего сообщения.
5. Настоящее сообщение подлежит опубликованию в газете «Ангарские огни», размещению в информационно-телекоммуникационной сети «Интернет» на официальном сайте Иркутского районного муниципального образования [www.irkraion.ru](http://www.irkraion.ru)
6. Публичный сервитут необходим для строительства объекта электросетевого хозяйства необходимого для подключения (технологического присоединения) к сетям инженерно-технического обеспечения «ТП 10/0,4 кВ № 1-3238 с ВЛ 0,4 кВ от ВЛ 10 кВ Пивовариха-Первомайск Б» (ТР 6776/21).
7. Выбор места размещения линейного объекта обусловлен технологическими требованиями, экономической целесообразностью и минимально возможными пересечениями с земельными участками, находящимися в частной собственности.
8. Правообладатели земельных участков, в отношении которых испрашивается публичный сервитут, если их права не зарегистрированы в Едином государственном реестре недвижимости, в течение пятнадцати дней со дня опубликования сообщения, подают в администрацию Иркутского районного муниципального образования заявление об учете их прав (обременений прав) на земельные участки с приложением копий документов, подтверждающих эти права (обременения прав)

Исполняющая обязанности председателя Комитета О.В. Морозова

