



Российская Федерация
Иркутская область
Иркутское районное
муниципальное образование

АДМИНИСТРАЦИЯ

Комитет по управлению муниципальным имуществом и жизнеобеспечению

Декабрьских Событий ул., д. 119а, Иркутск, 664007
Тел/Факс (3952) 718-049
E-mail: kumi@irkraion.ru
<http://irkraion.ru>

от 22.05.2025 № 02(38-17/5-1)-1980/25
на № _____ от _____

Сообщение о возможном установлении публичного сервитута на земельном участке, согласно прилагаемой схеме.

1. Орган, рассматривающий ходатайство об установлении публичного сервитута: администрация Иркутского районного муниципального образования.
2. Цель установления публичного сервитута: подключение (технологическое присоединение) к сетям инженерно-технического обеспечения и для прокладки, переустройства, переноса инженерных коммуникаций, их эксплуатации в границах полос отвода и придорожных полос автомобильных дорог при строительстве объекта электросетевого хозяйства «ВЛ-0,4 кВ от КТП 10/0,4 кВ № 1-2867, д. Усть-Куда» (ТР 1295/24).
3. Публичный сервитут площадью 673 кв.м., расположен по адресу: Российская Федерация, Иркутская область, Иркутский район, в границах согласно приложению, в том числе:
 - на части земельного участка с кадастровым номером 38:06:000000:5912, расположенного по адресу: Иркутская область, Иркутский район, д. Усть-Куда, ул. Иркутская, площадью 155 кв.м.;
 - на части земельного участка с кадастровым номером 38:06:110601:2547, расположенного по адресу: Российская Федерация, Иркутская область, муниципальный район Иркутский, сельское поселение Усть-Кудинское, деревня Усть-Куда, переулок Кудиский, площадью 488 кв.м.;
 - на землях государственная собственность, на которые не разграничена, расположенных по адресу: Иркутская область, Иркутский район, площадью 30 кв.м.
4. Ознакомиться с поступившим ходатайством об установлении публичного сервитута и прилагаемым к нему описанием местоположения границ публичного сервитута, подать заявление об учете прав на земельные участки: 664007, г. Иркутск, ул. Декабрьских Событий, д. 119а, этаж 2, каб. 211,

вторник, четверг с 08-00 до 17-00, перерыв с 12-00 до 12-48. Срок подачи заявлений об учете прав на земельные участки: 15 календарных дней со дня опубликования настоящего сообщения.

5. Настоящее сообщение подлежит размещению в сетевом издании «Ангарские огни» (доменное имя сайта в информационно-телекоммуникационной сети «Интернет»: ANGAROGNI.RU), на официальном сайте Иркутского районного муниципального образования www.irkraion.ru.

6. Публичный сервитут необходим в целях подключения (технологического присоединения) к сетям инженерно-технического обеспечения и для прокладки, переустройства, переноса инженерных коммуникаций, их эксплуатации в границах полос отвода и придорожных полос автомобильных дорог при строительстве объекта электросетевого хозяйства «ВЛ-0,4 кВ от КТП 10/0,4 кВ № 1-2867, д. Усть-Куда» (ТР 1295/24).

7. Правообладатели земельных участков, в отношении которых испрашивается публичный сервитут, если их права не зарегистрированы в Едином государственном реестре недвижимости, в течение пятнадцати дней со дня опубликования сообщения, подают в администрацию Иркутского районного муниципального образования заявление об учете их прав (обременений прав) на земельные участки с приложением копий документов, подтверждающих эти права (обременения прав).

8. Выбор места размещения линейного объекта обусловлен технологическими требованиями, экономической целесообразностью и минимально возможными пересечениями с земельными участками, находящимися в частной собственности.

Определение границ публичного сервитута выполнялось аналогично требованиям об определении размеров земельных участков для размещения воздушных линий электропередачи и опор линий связи, обслуживающих электрические сети согласно постановлению от 11.08.2003 № 486 «Об утверждении Правил определения размеров земельных участков для размещения воздушных линий электропередачи и опор линий связи, обслуживающих электрические сети».

9. Описание местоположения границ публичного сервитута: схема расположения границ публичного сервитута приложение к настоящему сообщению.

Председатель Комитета



М.П. Халтаева

СХЕМА РАСПОЛОЖЕНИЯ ГРАНИЦ ПУБЛИЧНОГО СЕРВИТУТА






Система координат МСК – 38, зона 3		
Площадь устанавливаемого публичного сервитута составляет 673 кв. м.		
Площадь испрашиваемого публичного сервитута на земельный участок с кадастровым номером 38:06:000000:5912 – 155 кв. м.		
Площадь испрашиваемого публичного сервитута на земельный участок с кадастровым номером 38:06:110601:2547 – 488 кв. м.		
Публичный сервитут испрашивается на землях государственная собственность, на которые не разграничена – 30 кв. м.		
Обозначение характерных точек границ	Координаты, м	
	X	Y
1	2	3
н1	401329.32	3324727.18
н2	401334.38	3324742.91
н3	401346.59	3324780.92
н4	401350.13	3324792.07
н5	401353.39	3324803.22
н6	401349.10	3324804.58
н7	401341.18	3324782.51
н8	401334.90	3324766.41
н9	401329.99	3324750.80
н10	401322.38	3324735.98
н11	401320.33	3324731.98
н1	401329.32	3324727.18
–	–	–
н12	401727.75	3324404.06
н13	401726.47	3324405.90
н14	401725.17	3324407.73
н15	401717.42	3324402.26
н16	401705.68	3324419.05
н17	401701.99	3324416.48
н18	401716.32	3324395.97
н12	401727.75	3324404.06

Площадь, кв.м.	Цель установления публичного сервитута
673	для подключения (технологического присоединения) к сетям инженерно-технического обеспечения и для прокладки, переустройства, переноса инженерных коммуникаций, их эксплуатации в границах полос отвода и придорожных полос автомобильных дорог при строительстве объекта электросетевого хозяйства «ВЛ-0,4 кВ от КТП 10/0,4 кВ № 1-2867, д. Усть-Куда» (ТР 1295/24)



Масштаб 1:5000

Условные обозначения:

-  – образуемая граница публичного сервитута;
-  – граница земельного участка;
-  – линия ВЛ – 0,4 кВ;
-  – граница населенного пункта;
-  – граница кадастрового квартала;
- 38:06:110601** – номер кадастрового квартала.



Масштаб 1:1000

Условные обозначения:

- n1 – характерная точка образуемой границы публичного сервитута;
- образуемая граница публичного сервитута;
- граница земельного участка;
- граница населенного пункта;
- линия ВЛ – 0,4 кВ;

38:06:110601:2547 – кадастровый номер земельного участка;


38:06:110601 – номер кадастрового квартала.





Масштаб 1:1000

Условные обозначения:

●n1 – характерная точка образуемой границы публичного сервитута;

 – образуемая граница публичного сервитута;

 – граница земельного участка;

 – линия ВЛ – 0,4 кВ;

38:06:000000:5912 – кадастровый номер земельного участка;

38:06:111302 – номер кадастрового квартала.

Заместитель Мэра по жизнеобеспечению

Ю.Р. Витер