



Российская Федерация  
Иркутская область  
Иркутское районное  
муниципальное образование

## АДМИНИСТРАЦИЯ

### Комитет по управлению муниципальным имуществом и жизнеобеспечению

Декабрьских Событий ул., д. 119а, Иркутск, 664007

Тел/Факс (3952) 718-049

E-mail: [kumi@irkraion.ru](mailto:kumi@irkraion.ru)

<http://irkraion.ru>

от 06.10.2025 № 02(38-17/5-1)-4353/25  
на № \_\_\_\_\_ от \_\_\_\_\_

Сообщение о возможном установлении публичного сервитута на земельном участке, согласно прилагаемой схеме.

1. Орган, рассматривающий ходатайство об установлении публичного сервитута: администрация Иркутского районного муниципального образования.
2. Цель установления публичного сервитута: в целях прокладки, переустройства, переноса инженерных коммуникаций, их эксплуатации в границах полос отвода и придорожных полос автомобильных дорог при строительстве объекта электросетевого хозяйства «КТП 10/0,4 кВ № 1-2946 д. Усть-Куда, инв. 6000921045 (ТР 1525/23)», ходатайство акционерного общества «Иркутская электросетевая компания».
3. Публичный сервитут площадью 962 кв.м., расположен по адресу: Иркутская область, Иркутский район, д. Усть-Куда на землях, государственная собственность на которые не разграничена, в границах согласно приложению.
4. Ознакомиться с поступившим ходатайством об установлении публичного сервитута и прилагаемым к нему описанием местоположения границ публичного сервитута, подать заявление об учете прав на земельные участки: 664007, г. Иркутск, ул. Декабрьских Событий, д. 119а, этаж 2, каб. 211, вторник, четверг с 08-00 до 17-00, перерыв с 12-00 до 12-48. Срок подачи заявлений об учете прав на земельные участки: 15 календарных дней со дня опубликования настоящего сообщения.
5. Настоящее сообщение подлежит размещению в сетевом издании «Ангарские огни» (доменное имя сайта в информационно-телекоммуникационной сети «Интернет»: [ANGAROGNI.RU](http://ANGAROGNI.RU)), на официальном сайте Иркутского районного муниципального образования [www.irkraion.ru](http://www.irkraion.ru).
6. Публичный сервитут необходим в целях прокладки, переустройства, переноса инженерных коммуникаций, их эксплуатации в границах полос отвода и придорожных полос автомобильных дорог при строительстве объекта

электросетевого хозяйства «КТП 10/0,4 кВ № 1-2946 д. Усть-Куда, инв. 6000921045 (ТР.1525/23)».

7. Правообладатели земельных участков, в отношении которых испрашивается публичный сервитут, если их права не зарегистрированы в Едином государственном реестре недвижимости, в течение пятнадцати дней со дня опубликования сообщения, подают в администрацию Иркутского районного муниципального образования заявление об учете их прав (обременений прав) на земельные участки с приложением копий документов, подтверждающих эти права (обременения прав).

8. Выбор места размещения линейного объекта обусловлен технологическими требованиями, экономической целесообразностью и минимально возможными пересечениями с земельными участками, находящимися в частной собственности.

Определение границ публичного сервитута выполнялось аналогично требованиям об определении размеров земельных участков для размещения воздушных линий электропередачи и опор линий связи, обслуживающих электрические сети согласно постановлению от 11.08.2003 № 486 «Об утверждении Правил определения размеров земельных участков для размещения воздушных линий электропередачи и опор линий связи, обслуживающих электрические сети».

9. Описание местоположения границ публичного сервитута: схема расположения границ публичного сервитута приложение к настоящему сообщению.

Председатель Комитета



М.П. Халтаева

Приложение 1  
к постановлению администрации  
Иркутского районного  
муниципального образования  
от \_\_\_\_\_ 2025 № \_\_\_\_\_

### Схема границ публичного сервитута

<b>Общая площадь испрашиваемого публичного сервитута - 962 кв.м.</b>		
<b>Публичный сервитут испрашивается в отношении земельного участка, государственная собственность на который не разграничена - 962 кв.м.</b>		
Обозначение характерных точек границ	Координаты	
	X	Y
1	402121.45	3324705.57
2	402056.68	3324777.10
3	402001.87	3324835.06
4	401998.60	3324832.05
5	402002.97	3324827.40
6	402031.70	3324796.87
7	402059.33	3324767.50
8	402085.70	3324739.48
9	402116.28	3324706.81
10	402080.73	3324671.85
11	402083.84	3324668.00
12	402119.26	3324703.38
1	402121.45	3324705.57




Площадь	Цель установления публичного сервитута
962 кв.м.	Для прокладки, переустройства, переноса инженерных коммуникаций, их эксплуатации в границах полос отвода и придорожных полос автомобильных дорог при строительстве объекта электросетевого хозяйства «КТП 10/0,4 кВ № 1-2946 д. Усть-Куда, инв. 6000921045 (ТР 1525/23)»

### Схема границ публичного сервитута



Масштаб 1:1300

**Условные обозначения**

- |   |  |
|---|--|
| <ul style="list-style-type: none"> <li> - Часть границы, местоположение которой определено при выполнении кадастровых работ</li> <li> - Характерная точка границы, сведения о которой позволяют однозначно определить ее положение на местности</li> <li><b>:4415</b> - Кадастровый номер земельного участка</li> </ul> | <ul style="list-style-type: none"> <li> - Часть границы, сведения ЕГРН о которой позволяют однозначно определить ее положение на местности</li> <li><b>1</b> - Обозначение новой характерной точки</li> <li><b>38:06:111302</b> - Номер кадастрового квартала</li> </ul> |
|---|--|