



Российская Федерация
Иркутская область
Иркутский
муниципальный округ

АДМИНИСТРАЦИЯ
Комитет по управлению
муниципальным
имуществом и
жизнеобеспечению

Декабрьских Событий ул., д. 119а, Иркутск, 664007
Тел/Факс (3952) 718-049
E-mail: kumi@irkraion.ru
<http://irkraion.ru>

от 06.04.2026 № 02(38-17/6)- 492/26
на № _____ от _____

Сообщение о возможном установлении публичного сервитута на земельном участке, согласно прилагаемой схеме.

1. Орган, рассматривающий ходатайство об установлении публичного сервитута: администрация Иркутского муниципального округа.
2. Цель установления публичного сервитута: строительство объекта электросетевого хозяйства «КТП 10/0,4 кВ № 1-6108 с ВЛ 0,4 кВ и линейным ответвлением от ВЛ 10 кВ «Карлук-Грановщина» (ТР 1586/25), необходимого для подключения (технологического присоединения) к сетям инженерно-технического обеспечения, ходатайство акционерного общества «Иркутская электросетевая компания».
3. Публичный сервитут площадью 1425 кв.м, расположен по адресу: Иркутская область, Иркутский муниципальный округ, на землях, государственная собственность на которые не разграничена, в границах согласно приложению.
4. Ознакомиться с поступившим ходатайством об установлении публичного сервитута и прилагаемым к нему описанием местоположения границ публичного сервитута, подать заявление об учете прав на земельные участки: 664007, г. Иркутск, ул. Декабрьских Событий, д. 119а, этаж 2, каб. 204, вторник, четверг с 08-00 до 17-00, перерыв с 12-00 до 12-48. Срок подачи заявлений об учете прав на земельные участки: 15 календарных дней со дня опубликования настоящего сообщения.
5. Настоящее сообщение подлежит размещению в сетевом издании «Ангарские огни» (доменное имя сайта в информационно-телекоммуникационной сети «Интернет»: ANGAROGNI.RU), на официальном сайте Иркутского муниципального округа www.irkraion.ru.
6. Публичный сервитут необходим для строительства объекта электросетевого хозяйства «КТП 10/0,4 кВ № 1-6108 с ВЛ 0,4 кВ и линейным ответвлением от ВЛ 10 кВ «Карлук-Грановщина» (ТР 1586/25), необходимого для подключения (технологического присоединения) к сетям инженерно-технического обеспечения.

7. Правообладатели земельных участков, в отношении которых испрашивается публичный сервитут, если их права не зарегистрированы в Едином государственном реестре недвижимости, в течение пятнадцати дней со дня опубликования сообщения, подают в администрацию Иркутского муниципального округа заявление об учете их прав (обременений прав) на земельные участки с приложением копий документов, подтверждающих эти права (обременения прав).

8. Выбор места размещения линейного объекта обусловлен технологическими требованиями, экономической целесообразностью и минимально возможными пересечениями с земельными участками, находящимися в частной собственности.

Определение границ публичного сервитута выполнялось аналогично требованиям об определении размеров земельных участков для размещения воздушных линий электропередачи и опор линий связи, обслуживающих электрические сети согласно постановлению от 11.08.2003 № 486 «Об утверждении Правил определения размеров земельных участков для размещения воздушных линий электропередачи и опор линий связи, обслуживающих электрические сети».

9. Описание местоположения границ публичного сервитута: схема расположения границ публичного сервитута приложение к настоящему сообщению.

Председатель Комитета

А.В. Свешников

Приложение 1

к постановлению Иркутского
муниципального округа

от _____ № _____

Схема границ публичного сервитута






Общая площадь испрашиваемого публичного сервитута - 1425 кв.м.		
Публичный сервитут испрашивается в отношении земель, государственная собственность на который не разграничена – 1425 кв.м.		
Обозначение характерных точек границ	Координаты	
	X	Y
1	402354.71	3339088.48
2	402346.79	3339106.35
3	402208.43	3339050.02
4	402202.11	3339050.44
5	402098.63	3339094.11
6	402097.01	3339095.31
7	402073.94	3339103.53
8	402073.94	3339097.67
9	402095.51	3339089.98
10	402097.06	3339089.88
11	402200.99	3339045.94
12	402209.03	3339045.40
13	402344.60	3339100.60
14	402350.81	3339086.73
1	402354.71	3339088.48

Площадь	Цель установления публичного сервитута
1425 кв.м.	Строительство объекта электросетевого хозяйства "КТП 10/0,4 кВ № 1-6108 с ВЛ 0,4 кВ и линейным ответвлением от ВЛ 10 кВ "Карлук-Грановщина" (ТР 1586/25), необходимого для подключения (технологического присоединения) к сетям инженерно-технического обеспечения

Схема границ публичного сервитута



Масштаб 1:1400

<p>Условные обозначения</p> <p> - Проектная граница публичного сервитута</p> <p> - Характерная точка границы, сведения о которой позволяют однозначно определить ее положение на местности</p> <p> - Часть границы, сведения ЕГРН о которой позволяют однозначно определить ее положение на местности</p> <p> - Обозначение контура земельного участка</p> <p>:8464 (55)</p>	<p> - Проектное местоположение инженерного сооружения</p> <p>1 - Обозначение новой характерной точки</p> <p>38:06:110101 - Номер кадастрового квартала</p>
---	---