



Российская Федерация
Иркутская область
Иркутское районное
муниципальное образование

АДМИНИСТРАЦИЯ

Комитет по управлению муниципальным имуществом и жизнеобеспечению

Декабрьских Событий ул., 119 а, Иркутск, 664007
Тел/ Факс (3952) 718-049
E-mail: kumi@irkraion.ru
<http://irkraion.ru>

от 22.05.2025 № 02(38-17/5-1)-1976/25
на № _____ от _____

Сообщение о возможном установлении публичного сервитута на земельном участке согласно прилагаемой схеме.

1. Орган рассматривающий ходатайство об установлении публичного сервитута: администрация Иркутского районного муниципального образования.
2. Цель установления публичного сервитута: для строительства объекта электросетевого хозяйства «О_В159.5 Строительство распредел. сетей 10-0,4 кВ по ГОСТ 32144-2013 Оекский РЭС (ВЛ-10 кВ - 1,6 км, ВЛ-0,4 кВ - 1,2 км, 19 КТП общей мощностью 4,750 МВА) («КТП 10/0,4 кВ № 1-2350 с ВЛ 0,4 кВ и линейным ответвлением от ВЛ 10 кВ Поздняково-Турская Б» (2669.К/24))», ходатайство акционерного общества «Иркутская электросетевая компания», инвестиционная программа АО «ИЭСК» на 2024-2029 годы, утвержденная приказом Минэнерго России от 21.12.2020 № 16@, с изменениями, внесенными приказом Минэнерго России от 31.10.2022 № 13@, с изменениями, внесенными приказом Минэнерго России от 28.12.2024 № 48@, размещена на официальном сайте АО «ИЭСК».
3. Публичный сервитут, расположенный по адресу: Российская Федерация, Иркутская область, Иркутский район, общей площадью 56 кв.м. на землях, государственная собственность на которые не разграничена в границах согласно приложению 1.
4. Ознакомиться с поступившим ходатайством об установлении публичного сервитута и прилагаемым к нему описанием местоположения границ публичного сервитута, подать заявление об учете прав на земельные участки: 664007, г. Иркутск, ул. Декабрьских Событий, д. 119а, этаж 2, каб. 211, вторник, четверг с 08-00 до 17-00, перерыв с 12-00 до 12-48. Срок подачи заявлений об учете прав на земельные участки: 15 дней со дня опубликования настоящего сообщения.
5. Настоящее сообщение размещению в сетевом издании «Ангарские огни» (доменное имя сайта в информационно-телекоммуникационной сети «Интернет»: ANGAROGNI.RU), на официальном сайте Иркутского районного муниципального образования www.irkraion.ru.

6. Публичный сервитут необходим для строительства объекта электросетевого хозяйства «О_В159.5 Строительство распредел. сетей 10-0,4 кВ по ГОСТ 32144-2013 Оекский РЭС (ВЛ-10 кВ - 1,6 км, ВЛ-0,4 кВ - 1,2 км, 19 КТП общей мощностью 4,750 МВА) («КТП 10/0,4 кВ № 1-2350 с ВЛ 0,4 кВ и линейным ответвлением от ВЛ 10 кВ Поздняково-Турская Б» (2669.К/24))».

7. Правообладатели земельных участков, в отношении которых испрашивается публичный сервитут, если их права не зарегистрированы в Едином государственном реестре недвижимости, в течение пятнадцати дней со дня опубликования сообщения, подают в администрацию Иркутского районного муниципального образования заявление об учете их прав (обременений прав) на земельные участки с приложением копий документов, подтверждающих эти права (обременения прав).

8. Выбор места размещения линейного объекта обусловлен технологическими требованиями, экономической целесообразностью и минимально возможными пересечениями с земельными участками, находящимися в частной собственности.

9. Определение границ публичного сервитута выполнялось аналогично требованиям об определении размеров земельных участков для размещения воздушных линий электропередачи и опор линий связи, обслуживающих электрические сети согласно постановлению от 11.08.2003 № 486 «Об утверждении Правил определения размеров земельных участков для размещения воздушных линий электропередачи и опор линий связи, обслуживающих электрические сети».

10. Описание местоположения границ публичного сервитута: схема расположения границ публичного сервитута приложение к настоящему сообщению.

Председатель Комитета



М.П. Халтаева

СХЕМА РАСПОЛОЖЕНИЯ ГРАНИЦ ПУБЛИЧНОГО СЕРВИТУТА

Система координат МСК – 38, зона 3		
Площадь устанавливаемого публичного сервитута составляет 56 кв. м.		
Публичный сервитут испрашивается на землях государственная собственность, на которые не разграничена – 56 кв. м.		
Обозначение характерных точек границ	Координаты, м	
	X	Y
1	2	3
н1	407643.80	3342185.63
н2	407647.39	3342190.13
н3	407646.27	3342191.13
н4	407647.59	3342192.69
н5	407643.78	3342195.92
н6	407642.52	3342194.44
н7	407641.40	3342195.43
н8	407637.81	3342190.92
н1	407643.80	3342185.63


Площадь, кв. м.	Цель установления публичного сервитута
56	в целях строительства объекта электросетевого хозяйства: «О_В159.5 Строительство распредел. сетей 10-0,4 кВ по ГОСТ 32144-2013 Оекский РЭС (ВЛ-10 кВ - 1,6 км, ВЛ-0,4 кВ - 1,2 км, 19 КТП общей мощностью 4,750 МВА) («КТП 10/0,4 кВ № 1-2350 с ВЛ 0,4 кВ и линейным ответвлением от ВЛ 10 кВ Поздняково-Турская Б» (2669.К/24))




Масштаб 1:2000


Условные обозначения:


●n1 – характерная точка образуемой границы публичного сервитута;

 – образуемая граница публичного сервитута;

 – граница земельного участка;

 – опора ВЛ-10кВ;

 – граница населенного пункта;

 – Линия ВЛЗ-10 кВ;

38:06:100801:11737 – кадастровый номер земельного участка;

38:06:100801 – номер кадастрового квартала.