



Российская Федерация
Иркутская область
Иркутское районное
муниципальное образование

АДМИНИСТРАЦИЯ
Комитет по управлению
муниципальным
имуществом и
жизнеобеспечению

Декабрьских Событий ул., д. 119а, Иркутск, 664007
Тел/Факс (3952) 718-049
E-mail: kumi@irkraion.ru
<http://irkraion.ru>

от 24.02.2025 № 02(38-17/5-1)- 825/25
на № _____ от _____

Сообщение о возможном установлении публичного сервитута на земельном участке, согласно прилагаемой схеме.

1. Орган, рассматривающий ходатайство об установлении публичного сервитута: администрация Иркутского районного муниципального образования.
2. Цель установления публичного сервитута: в целях строительства объекта электросетевого хозяйства: «ВЛ 0,4 кВ от КТП 10/0,4 кВ № 1-2079 д. Московщина, инв. 6000921657 (ТР 1452/24)» необходимого для подключения (технологического присоединения) к сетям инженерно-технического обеспечения, ходатайство акционерного общества «Иркутская электросетевая компания».
3. Публичный сервитут площадью 1009 кв.м., расположен по адресу: Российская Федерация, Иркутская область, Иркутский район, на землях, государственная собственность на которые не разграничена, в границах согласно приложению.
4. Ознакомиться с поступившим ходатайством об установлении публичного сервитута и прилагаемым к нему описанием местоположения границ публичного сервитута, подать заявление об учете прав на земельные участки: 664007, г. Иркутск, ул. Декабрьских Событий, д. 119а, этаж 2, каб. 211, вторник, четверг с 08-00 до 17-00, перерыв с 12-00 до 12-48. Срок подачи заявлений об учете прав на земельные участки: 15 календарных дней со дня опубликования настоящего сообщения.
5. Настоящее сообщение подлежит размещению в сетевом издании «Ангарские огни» (доменное имя сайта в информационно-телекоммуникационной сети «Интернет»: ANGAROGNI.RU), на официальном сайте Иркутского районного муниципального образования www.irkraion.ru.
6. Публичный сервитут необходим для строительства объекта электросетевого хозяйства: «ВЛ 0,4 кВ от КТП 10/0,4 кВ № 1-2079

д. Московщина, инв. 6000921657 (ТР 1452/24)» необходимого для подключения (технологического присоединения) к сетям инженерно-технического обеспечения.

7. Правообладатели земельных участков, в отношении которых испрашивается публичный сервитут, если их права не зарегистрированы в Едином государственном реестре недвижимости, в течение пятнадцати дней со дня опубликования сообщения, подают в администрацию Иркутского районного муниципального образования заявление об учете их прав (обременений прав) на земельные участки с приложением копий документов, подтверждающих эти права (обременения прав).

8. Выбор места размещения линейного объекта обусловлен технологическими требованиями, экономической целесообразностью и минимально возможными пересечениями с земельными участками, находящимися в частной собственности.

Определение границ публичного сервитута выполнялось аналогично требованиям об определении размеров земельных участков для размещения воздушных линий электропередачи и опор линий связи, обслуживающих электрические сети согласно постановлению от 11.08.2003 № 486 «Об утверждении Правил определения размеров земельных участков для размещения воздушных линий электропередачи и опор линий связи, обслуживающих электрические сети».

9. Описание местоположения границ публичного сервитута: схема расположения границ публичного сервитута приложение к настоящему сообщению.

Председатель Комитета



М.П. Халтаева

Приложение 1
к постановлению администрации
Иркутского районного
муниципального образования
от «__»_____2025 г №_____

СХЕМА РАСПОЛОЖЕНИЯ ГРАНИЦ ПУБЛИЧНОГО СЕРВИТУТА


Система координат МСК – 38, зона 3		
Площадь устанавливаемого публичного сервитута составляет 1009 кв.м.		
Публичный сервитут испрашивается на землях государственная собственность, на которые не разграничена – 1009 кв. м.		
Обозначение характерных точек границ	Координаты, м	
	X	Y
1	2	3
н1	412285.71	3325778.68
н2	412282.40	3325778.31
н3	412237.02	3325851.83
н4	412227.90	3325846.61
н5	412226.88	3325848.25
н6	412225.54	3325850.44
н7	412234.66	3325855.66
н8	412159.27	3325977.80
н9	412163.09	3325980.16
н10	412165.46	3325976.33
н11	412239.69	3325856.06
н12	412257.86	3325826.63
н13	412259.72	3325823.61
н14	412257.98	3325822.19
н1	412285.71	3325778.68


Площадь, кв.м.	Цель установления публичного сервитута
1009	в целях строительства объекта электросетевого хозяйства: «ВЛ 0,4 кВ от КТП 10/0,4 кВ № 1-2079 д. Московщина, инв. 6000921657 (ТР 1452/24)» необходимого для подключения (технологического присоединения) к сетям инженерно-технического обеспечения




Масштаб 1:2000

Условные обозначения:

 – образуемая граница публичного сервитута;

 – граница земельного участка;

 – граница населенного пункта;

38:06:111302:4977 – кадастровый номер земельного участка;

38:06:111302 – номер кадастрового квартала.

Заместитель Мэра по жизнеобеспечению

Ю.Р. Витер