



Российская Федерация
Иркутская область
Иркутский
муниципальный округ

АДМИНИСТРАЦИЯ
Комитет по управлению
муниципальным
имуществом и
жизнеобеспечению

ул. Декабрьских Событий, 119 а, г. Иркутск, 664007
Тел/ Факс (3952) 718-049
E-mail: kumi@irkraion.ru
<http://irkraion.ru>

от 28.11.2025 № 02(38-17/5-1)-5187/25
на № _____ от _____

Сообщение о возможном установлении публичного сервитута на земельном участке согласно прилагаемой схеме.

1. Орган рассматривающий ходатайство об установлении публичного сервитута: администрация Иркутского муниципального округа.
2. Цель установления публичного сервитута: для строительства объекта электросетевого хозяйства «ВЛ 0,4 кВ от КТПС 10/0,4 кВ № 1-3978 28 км. Байкальского тракта, в районе садоводства «Южное», инв. 6000922408 (ТР 2587/24), необходимого для подключения (технологического присоединения) к сетям инженерно-технического обеспечения, ходатайство акционерного общества «Иркутская электросетевая компания».
3. Публичный сервитут площадью 1075 кв.м., расположенный на части земельного участка с кадастровым номером 38:06:144005:237, расположенный по адресу: Иркутская область, Иркутский район, 28 км. Байкальского тракта, в районе садоводства «Южное» в границах согласно приложению 1.
4. Ознакомиться с поступившим ходатайством об установлении публичного сервитута и прилагаемым к нему описанием местоположения границ публичного сервитута, подать заявление об учете прав на земельные участки: 664007, г. Иркутск, ул. Декабрьских Событий, 119 а, этаж 2, каб. 211, вторник, четверг с 08-00 до 17-00, перерыв с 12-00 до 12-48. Срок подачи заявлений об учете прав на земельные участки: 15 дней со дня опубликования настоящего сообщения.
5. Настоящее сообщение размещению в сетевом издании «Ангарские огни» (доменное имя сайта в информационно-телекоммуникационной сети «Интернет»: ANGAROGNI.RU), на официальном сайте Иркутского муниципального округа www.irkraion.ru.
6. Публичный сервитут необходим для строительства объекта электросетевого хозяйства «ВЛ 0,4 кВ от КТПС 10/0,4 кВ № 1-3978 28 км. Байкальского тракта, в районе садоводства «Южное», инв. 6000922408 (ТР

2587/24)», необходимого для подключения (технологического присоединения) к сетям инженерно-технического обеспечения.

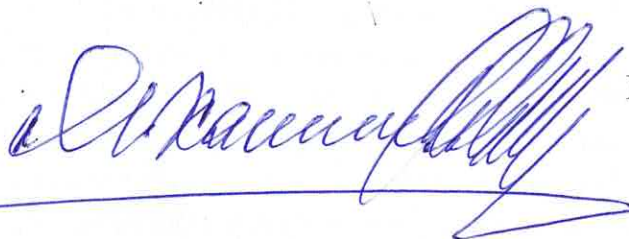
7. Правообладатели земельных участков, в отношении которых испрашивается публичный сервитут, если их права не зарегистрированы в Едином государственном реестре недвижимости, в течение пятнадцати дней со дня опубликования сообщения, подают в администрацию Иркутского муниципального округа заявление об учете их прав (обременений прав) на земельные участки с приложением копий документов, подтверждающих эти права (обременения прав).

8. Выбор места размещения линейного объекта обусловлен технологическими требованиями, экономической целесообразностью и минимально возможными пересечениями с земельными участками, находящимися в частной собственности.

Определение границ публичного сервитута выполнялось аналогично требованиям об определении размеров земельных участков для размещения воздушных линий электропередачи и опор линий связи, обслуживающих электрические сети согласно постановлению от 11.08.2003 № 486 «Об утверждении Правил определения размеров земельных участков для размещения воздушных линий электропередачи и опор линий связи, обслуживающих электрические сети».

9. Описание местоположения границ публичного сервитута: схема расположения границ публичного сервитута приложение к настоящему сообщению.

Председатель Комитета



М.П. Халтаева

Схема границ публичного сервитута

Общая площадь испрашиваемого публичного сервитута - 1075 кв.м.		
Публичный сервитут испрашивается в отношении части земельного участка с кадастровым номером 38:06:144005:237 – 1075 кв.м.		
Обозначение характерных точек границ	Координаты	
	X	Y
1	365908,40	3353959,75
2	365890,98	3353991,30
3	365868,15	3354033,95
4	365871,78	3354038,62
5	365870,80	3354040,47
6	365869,44	3354042,97
7	365865,80	3354038,32
8	365854,10	3354059,96
9	365830,66	3354103,47
10	365806,24	3354148,75
11	365812,61	3354148,41
12	365811,49	3354150,50
13	365809,98	3354153,29
14	365803,12	3354154,57
15	365802,48	3354155,72
16	365798,40	3354153,72
17	365816,58	3354119,98
18	365828,44	3354097,98
19	365840,30	3354075,97
20	365852,17	3354053,96
21	365864,03	3354031,96
22	365875,89	3354009,95
23	365887,75	3353987,94
24	365899,61	3353965,94
25	365904,45	3353957,17
1	365908,40	3353959,75




Площадь	Цель установления публичного сервитута
1075 кв.м.	Для строительства объекта электросетевого хозяйства «ВЛ 0,4 кВ от КТПС 10/0,4 кВ № 1-3978 28 км. Байкальского тракта, в районе садоводства «Южное», инв. 6000922408 (ТР 2587/24)», необходимого для подключения (технологического присоединения) к сетям инженерно-технического обеспечения

Схема границ публичного сервитута



УСЛОВНЫЕ ОБОЗНАЧЕНИЯ:

ГРАНИЦЫ:

-  вновь образованная часть границы части земельного участка (проектная граница публичного сервитута)
-  проектная граница сооружения
-  существующая часть границы земельного участка, имеющих в ЕГРН сведений о которой достаточно для определения ее местоположения

:401 обозначение кадастрового номера земельного участка

38:06:144005 обозначение кадастрового номера кадастрового квартала

● 1 обозначение характерных точек границы части земельного участка и их нумерация

Масштаб 1 : 1300

Заместитель Мэра по жизнеобеспечению

Ю.Р. Витер