



Российская Федерация
Иркутская область
Иркутское районное
муниципальное образование
АДМИНИСТРАЦИЯ

**Комитет по управлению
муниципальным имуществом и
жизнеобеспечению**

Декабрьских Событий ул., д. 119а, Иркутск, 664007
Тел/Факс. (3952) 718-049
E-mail: kumi@irkraion.ru
<http://irkraion.ru>

от 07.11.2024 № 02(38-17/5-1)- 4242/24
на № 01(38-17)- 9829/24 от 29.10.2024

**Сообщение о возможном установлении публичного сервитута на
земельном участке согласно прилагаемой схеме.**

1. Орган, рассматривающий ходатайство об установлении публичного сервитута: администрация Иркутского районного муниципального образования.
2. Цель установления публичного сервитута: для подключения (технологического присоединения) к сетям инженерно-технического обеспечения и для прокладки, переустройства, переноса инженерных коммуникаций, их эксплуатации в границах полос отвода и придорожных полос автомобильных дорог при строительстве объекта электросетевого хозяйства «ВЛ 0,4 кВ от КТП 10/0,4 кВ № 1-2840 Ирк. р-н с. Хомутово», инв 6000921554», ходатайство акционерного общества «Иркутская электросетевая компания».
3. Публичный сервитут площадью 1738 кв.м., расположенный по адресу: Иркутская область, Иркутский район, в границах согласно приложению, в том числе:
 - на части земельного участка с кадастровым номером 38:06:100801:6361, расположенного по адресу: Иркутская область, Иркутский район, площадью 1545 кв.м.,
 - на землях, государственная собственность на которые не разграничена, расположенных по адресу: Иркутская область, Иркутский район, площадью 193 кв.м.
4. Ознакомиться с поступившим ходатайством об установлении публичного сервитута и прилагаемым к нему описанием местоположения границ публичного сервитута, подать заявление об учете прав на земельные участки: 664007, г. Иркутск, ул. Декабрьских Событий, д. 119а, этаж 2, каб. 211, вторник, четверг с 08-00 до 17-00, перерыв с 12-00 до 12-48. Срок подачи заявлений об учете прав на земельные участки: 15 календарных дней со дня опубликования настоящего сообщения.
5. Настоящее сообщение подлежит опубликованию в газете «Ангарские огни», размещению в информационно-телекоммуникационной сети «Интернет»

на официальном сайте Иркутского районного муниципального образования www.irkraion.ru.

6. Публичный сервитут необходим для подключения (технологического присоединения) к сетям инженерно-технического обеспечения и для прокладки, переустройства, переноса инженерных коммуникаций, их эксплуатации в границах полос отвода и придорожных полос автомобильных дорог при строительстве объекта электросетевого хозяйства «ВЛ 0,4 кВ от КТП 10/0,4 кВ № 1-2840 Ирк. р-н с. Хомутово», инв 6000921554».

7. Правообладатели земельных участков, в отношении которых испрашивается публичный сервитут, если их права не зарегистрированы в Едином государственном реестре недвижимости, в течение пятнадцати дней со дня опубликования сообщения, подают в администрацию Иркутского районного муниципального образования заявление об учете их прав (обременений прав) на земельные участки с приложением копий документов, подтверждающих эти права (обременения прав).

8. Выбор места размещения линейного объекта обусловлен технологическими требованиями, экономической целесообразностью и минимально возможными пересечениями с земельными участками, находящимися в частной собственности.

Определение границ публичного сервитута выполнялось аналогично требованиям об определении размеров земельных участков для размещения воздушных линий электропередачи и опор линий связи, обслуживающих электрические сети согласно постановлению от 11.08.2003 № 486 «Об утверждении Правил определения размеров земельных участков для размещения воздушных линий электропередачи и опор линий связи, обслуживающих электрические сети».

9. Описание местоположения границ публичного сервитута: схема расположения границ публичного сервитута приложение к настоящему сообщению.

Председатель Комитета



М.П. Халтаева

Приложение 1
к постановлению администрации
Иркутского районного
муниципального образования
от « ___ » _____ № _____

Схема границ публичного сервитута

Общая площадь испрашиваемого публичного сервитута - 1738 кв.м.		
Публичный сервитут испрашивается в отношении части земельного участка с кадастровым номером 38:06:100801:6361– 1545 кв.м.		
Публичный сервитут испрашивается в отношении земельного участка, государственная собственность на который не разграничена (категория земель – земли населенных пунктов) - 193 кв.м		
Обозначение характерных точек границ	Координаты	
	X	Y
1	407408.67	3343175.8
2	407392.8	3343190.03
3	407378.29	3343199.19
4	407359.89	3343216.11
5	407341.44	3343233.06
6	407322.99	3343250.02
7	407304.53	3343266.98
8	407286.08	3343283.94
9	407267.62	3343300.9
10	407249.17	3343317.86
11	407230.71	3343334.82
12	407212.26	3343351.78
13	407193.80	3343368.74
14	407175.35	3343385.7
15	407156.90	3343402.65
16	407133.30	3343424.14
17	407122.41	3343413.96
18	407125.71	3343410.89
19	407133.34	3343418.02
20	407153.86	3343399.33
21	407172.31	3343382.39
22	407190.75	3343365.43
23	407209.22	3343348.47
24	407227.66	3343331.51
25	407246.13	3343314.55
26	407264.57	3343297.59
27	407283.03	3343280.62
28	407301.48	3343263.66
29	407319.95	3343246.71
30	407338.39	3343229.75
31	407356.85	3343212.8
32	407375.54	3343195.6
33	407390.08	3343186.43
34	407409.05	3343169.40





35	407412.06	3343172.76
1	407408.67	3343175.8
Площадь	Цель установления публичного сервитута	
1738 кв.м.	<p>Для подключения (технологического присоединения) к сетям инженерно-технического обеспечения и для прокладки, переустройства, переноса инженерных коммуникаций, их эксплуатации в границах полос отвода и придорожных полос автомобильных дорог при строительстве объекта электросетевого хозяйства «ВЛ 0,4кВ от КТП 10/0,4кВ №1-2840 Ирк.р-н с.Хомутово», инв. 6000921554 (ТР 317/24)»</p>	

Схема границ публичного сервитута



Масштаб 1:2000

Условные обозначения

-  - граница публичного сервитута
-  - граница, номер земельного участка, установленная в соответствии с федеральным законодательством, включенная в ГКН и не изменяемая при проведении кадастровых работ
-  - граница, номер кадастрового квартала
-  - обозначение характерной точки образуемого земельного участка

Заместитель Мэра по жизнеобеспечению

Ю.Р. Витер