



Российская Федерация  
Иркутская область  
Иркутское районное  
муниципальное образование  
**АДМИНИСТРАЦИЯ**  
**Комитет по управлению**  
**муниципальным имуществом и**  
**жизнеобеспечению**

Декабрьских Событий ул., д. 119а, Иркутск, 664007  
Тел/Факс. (3952) 718-049  
E-mail: [kumi@irkraion.ru](mailto:kumi@irkraion.ru)  
<http://irkraion.ru>

от 07.11.2024 № 02(38-17/5-1)- 4244/24  
на № 01(38-17)- 9830/24 от 29.10.2024

**Сообщение о возможном установлении публичного сервитута на земельном участке согласно прилагаемой схеме.**

1. Орган, рассматривающий ходатайство об установлении публичного сервитута: администрация Иркутского районного муниципального образования.
2. Цель установления публичного сервитута: для подключения (технологического присоединения) к сетям инженерно-технического обеспечения и для прокладки, переустройства, переноса инженерных коммуникаций, их эксплуатации в границах полос отвода и придорожных полос автомобильных дорог при строительстве объекта электросетевого хозяйства «ВЛ 0,4 кВ от КТП № 1-160» (ТР 6947/23)», ходатайство акционерного общества «Иркутская электросетевая компания».
3. Публичный сервитут площадью 1001 кв.м., расположенный по адресу: Иркутская область, Иркутский район, в границах согласно приложению, в том числе:
  - на части земельного участка с кадастровым номером 38:06:070901:729, расположенного по адресу: Российская Федерация, Иркутская область, муниципальный район Иркутский, сельское поселение Сосновоборское, деревня Сосновый Бор, улица Мелехова, земельный участок 8Б, площадью 87 кв.м.,
  - на части земельного участка с кадастровым номером 38:06:070901:1150, расположенного по адресу: Российская Федерация, Иркутская область, Иркутский район, деревня Сосновый Бор в границах Сосновоборского МО, площадью 23 кв.м.,
  - на землях, государственная собственность на которые не разграничена, расположенных по адресу: Иркутская область, Иркутский район, площадью 891 кв.м.
4. Ознакомиться с поступившим ходатайством об установлении публичного сервитута и прилагаемым к нему описанием местоположения границ публичного сервитута, подать заявление об учете прав на земельные участки: 664007, г. Иркутск, ул. Декабрьских Событий, д. 119а, этаж 2, каб. 211, вторник, четверг с 08-00 до 17-00, перерыв с 12-00 до 12-48. Срок подачи заявлений об

учете прав на земельные участки: 15 календарных дней со дня опубликования настоящего сообщения.

5. Настоящее сообщение подлежит опубликованию в газете «Ангарские огни», размещению в информационно-телекоммуникационной сети «Интернет» на официальном сайте Иркутского районного муниципального образования [www.irkraion.ru](http://www.irkraion.ru).

6. Публичный сервитут необходим для подключения (технологического присоединения) к сетям инженерно-технического обеспечения и для прокладки, переустройства, переноса инженерных коммуникаций, их эксплуатации в границах полос отвода и придорожных полос автомобильных дорог при строительстве объекта электросетевого хозяйства «ВЛ 0,4 кВ от КТП № 1-160» (ТР 6947/23)».

7. Правообладатели земельных участков, в отношении которых испрашивается публичный сервитут, если их права не зарегистрированы в Едином государственном реестре недвижимости, в течение пятнадцати дней со дня опубликования сообщения, подают в администрацию Иркутского районного муниципального образования заявление об учете их прав (обременений прав) на земельные участки с приложением копий документов, подтверждающих эти права (обременения прав).

8. Выбор места размещения линейного объекта обусловлен технологическими требованиями, экономической целесообразностью и минимально возможными пересечениями с земельными участками, находящимися в частной собственности.

Определение границ публичного сервитута выполнялось аналогично требованиям об определении размеров земельных участков для размещения воздушных линий электропередачи и опор линий связи, обслуживающих электрические сети согласно постановлению от 11.08.2003 № 486 «Об утверждении Правил определения размеров земельных участков для размещения воздушных линий электропередачи и опор линий связи, обслуживающих электрические сети».

9. Описание местоположения границ публичного сервитута: схема расположения границ публичного сервитута приложение к настоящему сообщению.

Председатель Комитета



М.П. Халтаева

Приложение 1  
к постановлению администрации  
Иркутского районного  
муниципального образования  
от « \_\_\_ » \_\_\_\_\_ 2024 г № \_\_\_\_\_

**Схема границ публичного сервитута**





| <b>Общая площадь испрашиваемого публичного сервитута - 1001 кв.м.</b>   |  |            |
|---|--|------------|
| <b>Публичный сервитут испрашивается в отношении части земельного участка с кадастровым номером 38:06:070901:729– 87 кв.м.</b>   |  |            |
| <b>Публичный сервитут испрашивается в отношении части земельного участка с кадастровым номером 38:06:070901:1150– 23 кв.м.</b>  |  |            |
| <b>Публичный сервитут испрашивается в отношении земельного участка, государственная собственность на который не разграничена (категория земель – земли населенных пунктов) - 891 кв.м</b> |  |            |
| Обозначение характерных точек границ  | Координаты   |            |
|   | X  | Y          |
| 1   | 426325.77  | 3349775.27 |
| 2   | 426342.55  | 3349759.65 |
| 3   | 426345.62  | 3349762.94 |
| 4   | 426327.96  | 3349779.38 |
| 1   | 426325.77  | 3349775.27 |
| 5   | 426327.51  | 3349779.81 |
| 6   | 426326.00  | 3349781.20 |
| 7   | 426334.73  | 3349800.01 |
| 8   | 426323.44  | 3349806.81 |
| 9   | 426222.01  | 3349867.88 |
| 10  | 426213.29  | 3349873.50 |
| 11  | 426210.51  | 3349875.55 |
| 12  | 426200.56  | 3349885.92 |
| 13  | 426189.19  | 3349891.87 |
| 14  | 426187.10  | 3349887.89 |
| 15  | 426197.82  | 3349882.27 |
| 16  | 426207.53  | 3349872.16 |
| 17  | 426210.73  | 3349869.79 |
| 18  | 426219.63  | 3349864.06 |
| 19  | 426321.12  | 3349802.95 |
| 20  | 426328.15  | 3349798.72 |
| 21  | 426319.92  | 3349780.71 |
| 22  | 426325.32  | 3349775.70 |
| 5   | 426327.51  | 3349779.81 |
| Площадь   | Цель установления публичного сервитута   |            |
| 1001 кв.м.  | Для подключения (технологического присоединения) к сетям инженерно-технического обеспечения и для прокладки, переустройства, переноса инженерных коммуникаций, их эксплуатации в границах полос отвода и придорожных полос автомобильных дорог при строительстве объекта электросетевого хозяйства «ВЛ 0,4 кВ от КТП №1-160" (ТР 6947/23)» |            |

## Схема границ публичного сервитута



Масштаб 1:2000

### Условные обозначения

-  - граница публичного сервитута
-  - граница, номер земельного участка, установленная в соответствии с федеральным законодательством, включенная в ГКН и не изменяемая при проведении кадастровых работ
-  - граница, номер кадастрового квартала
-  - обозначение характерной точки образуемого земельного участка

Заместитель Мэра по жизнеобеспечению

Ю.Р. Витер