



Российская Федерация
Иркутская область
Иркутское районное
муниципальное образование

АДМИНИСТРАЦИЯ

Комитет по управлению муниципальным имуществом и жизнеобеспечению

Декабрьских Событий ул., 119 а, Иркутск, 664007

Тел/ Факс (3952) 718-049

E-mail: kumi@irkraion.ru

<http://irkraion.ru>

от 16.01.2025 № 02(38-17/5-1)-129/25
на № _____ от _____

Сообщение о возможном установлении публичного сервитута на земельном участке согласно прилагаемой схеме.

1. Орган рассматривающий ходатайство об установлении публичного сервитута: администрация Иркутского районного муниципального образования.
2. Цель установления публичного сервитута: строительство объекта электросетевого хозяйства «ВЛ-0,4 кВ от КТП 10/0,4 кВ № 5187 (турбаза Ермак) (ТР 4491/22)», необходимого для подключения (технологического присоединения) к сетям инженерно-технического обеспечения, необходимого для электроснабжения населения Иркутского районного муниципального образования, ходатайство акционерного общества «Иркутская электросетевая компания».
3. Публичный сервитут площадью 202 кв.м. расположен по адресу: Иркутская область, Иркутский район на землях, государственная собственность на которые не разграничена, в границах согласно приложению 1.
4. Ознакомиться с поступившим ходатайством об установлении публичного сервитута и прилагаемым к нему описанием местоположения границ публичного сервитута, подать заявление об учете прав на земельные участки: 664007, г. Иркутск, ул. Декабрьских Событий, 119 а, этаж 2, каб. 211, вторник, четверг с 08-00 до 17-00, перерыв с 12-00 до 12-48. Срок подачи заявлений об учете прав на земельные участки: 15 дней со дня опубликования настоящего сообщения.
5. Настоящее сообщение размещению в сетевом издании «Ангарские огни» (доменное имя сайта в информационно-телекоммуникационной сети «Интернет»: ANGAROGNI.RU), на официальном сайте Иркутского районного муниципального образования www.irkraion.ru.
5. Публичный сервитут необходим для строительства объекта электросетевого хозяйства «ВЛ-0,4 кВ от КТП 10/0,4 кВ № 5187 (турбаза Ермак) (ТР 4491/22)», необходимого для подключения (технологического присоединения) к сетям инженерно-технического обеспечения.
6. Правообладатели земельных участков, в отношении которых испрашивается публичный сервитут, если их права не зарегистрированы в Едином

государственном реестре недвижимости, в течение пятнадцати дней со дня опубликования сообщения, подают в администрацию Иркутского районного муниципального образования заявление об учете их прав (обременений прав) на земельные участки с приложением копий документов, подтверждающих эти права (обременения прав).

7. Выбор места размещения линейного объекта обусловлен технологическими требованиями, экономической целесообразностью и минимально возможными пересечениями с земельными участками, находящимися в частной собственности.

Определение границ публичного сервитута выполнялось аналогично требованиям об определении размеров земельных участков для размещения воздушных линий электропередачи и опор линий связи, обслуживающих электрические сети согласно постановлению от 11.08.2003 № 486 «Об утверждении Правил определения размеров земельных участков для размещения воздушных линий электропередачи и опор линий связи, обслуживающих электрические сети».

8. Описание местоположения границ публичного сервитута: схема расположения границ публичного сервитута приложение к настоящему сообщению.

Исполняющая обязанности Председателя Комитета

А.С. Иванова

Схема границ публичного сервитута

Общая площадь испрашиваемого публичного сервитута - 202 кв.м.		
Публичный сервитут испрашивается в отношении земельного участка, государственная собственность на который не разграничена (категория земель – земли населенных пунктов) - 202 кв.м.		
Обозначение характерных точек границ	Координаты	
	X	Y
1	374305.97	3348249.85
2	374303.41	3348254.72
3	374301.99	3348247.07
4	374282.05	3348240.20
5	374276.90	3348238.97
6	374271.38	3348237.64
7	374272.52	3348231.36
8	374283.61	3348235.41
9	374303.46	3348242.82
10	374308.08	3348245.71
1	374305.97	3348249.85





Площадь	Цель установления публичного сервитута
202 кв.м.	Строительство объекта электросетевого хозяйства «ВЛ-0,4 кВ от КТП 10/0,4 кВ № 5187 (турбаза Ермак) (ТР 4491/22)», необходимого для подключения (технологического присоединения) к сетям инженерно-технического обеспечения

Схема границ публичного сервитута



Масштаб 1:300

Условные обозначения

- | | |
|---|---|
| <ul style="list-style-type: none">  - Часть границы, местоположение которой определено при выполнении кадастровых работ  - Характерная точка границы, сведения о которой позволяют однозначно определить ее положение на местности :848
38:06:141701 - Кадастровый номер земельного участка 38:06:141701 - Номер кадастрового квартала | <ul style="list-style-type: none">  - Часть границы, сведения ЕГРН о которой позволяют однозначно определить ее положение на местности 1 - Обозначение новой характерной точки  - Граница кадастрового квартала |
|---|---|