



Российская Федерация  
Иркутская область  
Иркутское районное  
муниципальное образование

## АДМИНИСТРАЦИЯ

### Комитет по управлению муниципальным имуществом и жизнеобеспечению

Декабрьских Событий ул., д. 119а, Иркутск, 664007  
Тел/Факс (3952) 718-049  
E-mail: [kumi@irkraion.ru](mailto:kumi@irkraion.ru)  
<http://irkraion.ru>

от 04.07.2025 № 02(38-17/5-1)-2627/25  
на № \_\_\_\_\_ от \_\_\_\_\_

Сообщение о возможном установлении публичного сервитута на земельном участке, согласно прилагаемой схеме.

1. Орган, рассматривающий ходатайство об установлении публичного сервитута: администрация Иркутского районного муниципального образования.

2. Цель установления публичного сервитута: строительство объекта электросетевого хозяйства «ВЛ-04кВ от КТП-552 на Лыловщину», инв. 6000100218 (ТР 3309/24), необходимого для подключения (технологического присоединения) к сетям инженерно-технического обеспечения.

3. Публичный сервитут площадью 1321 кв.м., расположен по адресу: Иркутская область, Иркутский район, в границах согласно приложению, в том числе:

- на части земельного участка с кадастровым номером 38:06:111302:6003, расположенного по адресу: Российская Федерация, Иркутская область, Иркутский район, поле «Над деревней» Западнее д. Лыловщина, площадью 1082 кв.м.;

- на землях государственная собственность, на которые не разграничена, расположенных по адресу: Иркутская область, Иркутский район, площадью 239 кв.м.

4. Ознакомиться с поступившим ходатайством об установлении публичного сервитута и прилагаемым к нему описанием местоположения границ публичного сервитута, подать заявление об учете прав на земельные участки: 664007, г. Иркутск, ул. Декабрьских Событий, д. 119а, этаж 2, каб. 211, вторник, четверг с 08-00 до 17-00, перерыв с 12-00 до 12-48. Срок подачи заявлений об учете прав на земельные участки: 15 календарных дней со дня опубликования настоящего сообщения.

5. Настоящее сообщение подлежит размещению в сетевом издании «Ангарские огни» (доменное имя сайта в информационно-телекоммуникационной сети «Интернет»: [ANGAROGNI.RU](http://ANGAROGNI.RU)), на официальном сайте Иркутского районного муниципального образования [www.irkraion.ru](http://www.irkraion.ru).

6. Публичный сервитут необходим в целях строительства объекта электросетевого хозяйства «ВЛ-04кВ от КТП-552 на Лыловщину», инв. 6000100218 (ТР 3309/24), необходимого для подключения (технологического присоединения) к сетям инженерно-технического обеспечения.


7. Правообладатели земельных участков, в отношении которых испрашивается публичный сервитут, если их права не зарегистрированы в Едином государственном реестре недвижимости, в течение пятнадцати дней со дня опубликования сообщения, подают в администрацию Иркутского районного муниципального образования заявление об учете их прав (обременений прав) на земельные участки с приложением копий документов, подтверждающих эти права (обременения прав).

8. Выбор места размещения линейного объекта обусловлен технологическими требованиями, экономической целесообразностью и минимально возможными пересечениями с земельными участками, находящимися в частной собственности.

Определение границ публичного сервитута выполнялось аналогично требованиям об определении размеров земельных участков для размещения воздушных линий электропередачи и опор линий связи, обслуживающих электрические сети согласно постановлению от 11.08.2003 № 486 «Об утверждении Правил определения размеров земельных участков для размещения воздушных линий электропередачи и опор линий связи, обслуживающих электрические сети».

9. Описание местоположения границ публичного сервитута: схема расположения границ публичного сервитута приложение к настоящему сообщению.

Председатель Комитета



М.П. Халтаева

Приложение 1  
к постановлению администрации  
Иркутского районного муниципального  
образования  
от \_\_\_\_\_ № \_\_\_\_\_

**Схема границ публичного сервитута**

<b>Общая площадь испрашиваемого публичного сервитута - 1321 кв.м.</b>		
<b>Публичный сервитут испрашивается в отношении части земельного участка с кадастровым номером 38:06:111302:6003 - 1082 кв.м.</b>		
<b>Публичный сервитут испрашивается в отношении земельного участка, государственная собственность на который не разграничена - 239 кв.м.</b>		
Обозначение характерных точек границ	Координаты	
	X	Y
1	410698.66	3331429.28
2	410638.72	3331435.88
3	410640.14	3331439.01
4	410636.05	3331439.42
5	410639.80	3331441.06
6	410644.32	3331447.29
7	410664.67	3331485.48
8	410660.56	3331487.57
9	410640.05	3331449.41
10	410635.44	3331439.16
11	410631.90	3331432.11
12	410654.11	3331429.65
13	410691.62	3331425.50
14	410663.76	3331372.54
15	410661.36	3331367.98
16	410578.20	3331387.42
17	410564.29	3331393.19
18	410555.21	3331393.69
19	410551.91	3331393.69
20	410577.70	3331382.92
21	410588.87	3331380.40
22	410608.17	3331376.05
23	410625.64	3331372.10
24	410643.10	3331367.84
25	410660.96	3331363.49
26	410663.79	3331362.80
27	410695.59	3331423.40
1	410698.66	3331429.28






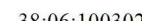
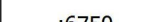
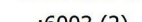
Площадь	Цель установления публичного сервитута
1321 кв.м.	Строительство объекта электросетевого хозяйства "ВЛ-04кВ от КТП-552 на Лыловщину", инв. 6000100218 (ТР 3309/24), необходимого для подключения (технологического присоединения) к сетям инженерно-технического обеспечения

### Схема границ публичного сервитута



Масштаб 1:900

**Условные обозначения**

- |   |   |   |   |
|---|---|---|---|
|  | - Проектная граница публичного сервитута  |  | - Проектное местоположение инженерного сооружения |
|  | - Характерная точка границы, сведения о которой позволяют однозначно определить ее положение на местности |  | - Обозначение новой характерной точки             |
|  | - Часть границы, сведения ЕГРН о которой позволяют однозначно определить ее положение на местности        |  | - Номер кадастрового квартала                     |
|  | - Кадастровый номер земельного участка  |  | - Обозначение контура земельного участка          |