



Российская Федерация
Иркутская область
Иркутский
муниципальный округ

АДМИНИСТРАЦИЯ
Комитет по управлению
муниципальным
имуществом и
жизнеобеспечению

ул. Декабрьских Событий, 119 а, Иркутск, 664007
Тел/ Факс (3952) 718-049
E-mail: kumi@irkraion.ru
<http://irkraion.ru>

от 22.04.2026 № 02(38-17/6)-1036/26
на № _____ от _____

Сообщение о возможном установлении публичного сервитута на земельном участке согласно прилагаемой схеме.

1. Орган рассматривающий ходатайство об установлении публичного сервитута: администрация Иркутского муниципального округа.

2. Цель установления публичного сервитута: для прокладки, переустройства, переноса инженерных коммуникаций, их эксплуатации в границах полос отвода и придорожных полос автомобильных дорог и для эксплуатации объекта электросетевого хозяйства «Электросетевой комплекс «Бурдаковка»» с кадастровым номером 38:06:000000:5318, ходатайство Областного государственного унитарного энергетического предприятия «Электросетевая компания по эксплуатации электрических сетей «Облкоммунэнерго».

3. Публичный сервитут площадью 7443 кв.м., расположенный по адресу: Иркутская область, Иркутский муниципальный округ в границах согласно приложению 1, в том числе:

- на части земельного участка с кадастровым номером 38:06:141201:75, расположенного по адресу: Российская Федерация, Иркутская область, муниципальный округ Иркутский, деревня Бурдаковка, улица Речная, земельный участок 8, площадью 7,27 кв.м.

- на части земельного участка с кадастровым номером 38:06:141201:54, расположенного по адресу: Российская Федерация, Иркутская область, муниципальный округ Иркутский, деревня Бурдаковка, улица Песчаная, земельный участок 1 а, площадью 0,91 кв.м.;

- на части земельного участка с кадастровым номером 38:06:141201:40, расположенного по адресу: Российская Федерация, Иркутская область, муниципальный округ Иркутский, деревня Бурдаковка, улица Песчаная, земельный участок 1, площадью 3,69 кв.м.;

- на части земельного участка с кадастровым номером 38:06:141201:43, расположенного по адресу: Российская Федерация, Иркутская область,

- муниципальный округ Иркутский, деревня Бурдаковка, улица Полевая, земельный участок 2, площадью 21,82 кв.м.;
- на части земельного участка с кадастровым номером 38:06:141201:49, расположенного по адресу: Российская Федерация, Иркутская область, муниципальный округ Иркутский, деревня Бурдаковка, улица Байкальская, земельный участок 10, площадью 1,0 кв.м. ;
 - на части земельного участка с кадастровым номером 38:06:141201:912, расположенного по адресу: Российская Федерация, Иркутская область, муниципальный округ Иркутский, сельское поселение Ушаковское, деревня Бурдаковка, улица Байкальская, земельный участок 1 а, площадью 4,62 кв.м.;
 - на части земельного участка с кадастровым номером 38:06:141201:82, расположенного по адресу: Российская Федерация, Иркутская область, муниципальный округ Иркутский, деревня Бурдаковка, улица Тракторная, земельный участок 32, площадью 0,14 кв.м.;
 - на части земельного участка с кадастровым номером 38:06:141201:886, расположенного по адресу: Российская Федерация, Иркутская область, муниципальный округ Иркутский, деревня Бурдаковка, улица Полевая, земельный участок 3 б, площадью 1,0 кв.м.;
 - на части земельного участка с кадастровым номером 38:06:141201:152, расположенного по адресу: Российская Федерация, Иркутская область, муниципальный округ Иркутский, деревня Бурдаковка, улица Речная, земельный участок 4 б, площадью 0,54 кв.м.;
 - на части земельного участка с кадастровым номером 38:06:141201:166, расположенного по адресу: Российская Федерация, Иркутская область, муниципальный округ Иркутский, деревня Бурдаковка, улица Шевченко, земельный участок 1, площадью 1,00 кв.м.;
 - на части земельного участка с кадастровым номером 38:06:141201:1, расположенного по адресу: Российская Федерация, Иркутская область, муниципальный округ Иркутский, деревня Бурдаковка, улица Полевая, земельный участок 36, площадью 0,57 кв.м.;
 - на части земельного участка с кадастровым номером 38:06:141201:100, расположенного по адресу: Российская Федерация, Иркутская область, муниципальный округ Иркутский, деревня Бурдаковка, улица Полевая, земельный участок 42, площадью 1,00 кв.м.;
 - на части земельного участка с кадастровым номером 38:06:141201:11, расположенного по адресу: Российская Федерация, Иркутская область, муниципальный округ Иркутский, деревня Бурдаковка, улица Тракторная, земельный участок 2 а, площадью 3,36 кв.м.;
 - на части земельного участка с кадастровым номером 38:06:141201:12, расположенного по адресу: Российская Федерация, Иркутская область, муниципальный округ Иркутский, деревня Бурдаковка, улица Полевая, земельный участок 50, площадью 0,16 кв.м.;
 - на части земельного участка с кадастровым номером 38:06:141201:145, расположенного по адресу: Российская Федерация, Иркутская область, муниципальный округ Иркутский, деревня Бурдаковка, трансформаторная подстанция № 159 «Тракторная», площадью 14,53 кв.м. ;

- на части земельного участка с кадастровым номером 38:06:141201:343, расположенного по адресу: Российская Федерация, Иркутская область, муниципальный округ Иркутский, деревня Бурдаковка, улица Полевая, площадью 36,93 кв.м.;

- на части земельного участка с кадастровым номером 38:06:141201:344, расположенного по адресу: Российская Федерация, Иркутская область, муниципальный округ Иркутский, деревня Бурдаковка, улица Шевченко, площадью 20,49 кв.м.;

- на части земельного участка с кадастровым номером 38:06:141201:346, расположенного по адресу: Российская Федерация, Иркутская область, муниципальный округ Иркутский, деревня Бурдаковка, улица Тракторная, земельный участок 30, площадью 5,01 кв.м.;

- на части земельного участка с кадастровым номером 38:06:141201:351, расположенного по адресу: Российская Федерация, Иркутская область, муниципальный округ Иркутский, деревня Бурдаковка, улица Береговая, земельный участок 1А, площадью 0,40 кв.м.;

- на части земельного участка с кадастровым номером 38:06:141201:357, расположенного по адресу: Российская Федерация, Иркутская область, муниципальный округ Иркутский, деревня Бурдаковка, улица Киевская, земельный участок 2 а, площадью 0,59 кв.м.;

- на части земельного участка с кадастровым номером 38:06:141201:329, расположенного по адресу: Российская Федерация, Иркутская область, муниципальный округ Иркутский, деревня Бурдаковка, улица Байкальская, земельный участок 18, площадью 1,0 кв.м.;

- на части земельного участка с кадастровым номером 38:06:141202:64, расположенного по адресу: р-он Иркутский, д. Бурдаковка, ул. Киевская, 58, площадью 0,13 кв.м.;

- на части земельного участка с кадастровым номером 38:06:141202:60, расположенного по адресу: Иркутская обл., Иркутский р-н, д. Бурдаковка, ул. Киевская, 54, площадью 1,48 кв.м.;

- на части земельного участка с кадастровым номером 38:06:141202:394, расположенного по адресу: Иркутская область, Иркутский район, д. Бурдаковка, ул. Киевская, 29А-2, площадью 1,72 кв.м.;

- на части земельного участка с кадастровым номером 38:06:141202:412, расположенного по адресу: Иркутская область, Иркутский район, Ушаковское муниципальное образование, д. Бурдаковка, ул. Лесная, 2, площадью 0,32 кв.м.;

- на части земельного участка с кадастровым номером 38:06:141202:414, расположенного по адресу: Российская Федерация, Иркутская область, Иркутский район, Ушаковское муниципальное образование, д. Бурдаковка, ул. Киевская, 25А, площадью 0,48 кв.м.;

- на части земельного участка с кадастровым номером 38:06:141202:907, расположенного по адресу: Российская Федерация, Иркутская область, муниципальный район Иркутский, сельское поселение Ушаковское, деревня Бурдаковка, улица Новая, земельный участок 2, площадью 0,38 кв.м.;

- на части земельного участка с кадастровым номером 38:06:141202:901, расположенного по адресу: Иркутская область, Иркутский район, д. Бурдаковка, ул. Рабочая, уч. 5-2, площадью 0,74 кв.м.;

- на части земельного участка с кадастровым номером 38:06:141202:913, расположенного по адресу: Российская Федерация, Иркутская область, муниципальный район Иркутский, сельское поселение Ушаковское, деревня Бурдаковка, улица Лесная, 1, кв. 4, площадью 0,92 кв.м.;
- на части земельного участка с кадастровым номером 38:06:141202:874, расположенного по адресу: Российская Федерация, Иркутская область, Иркутский район, д. Бурдаковка, ул. Рабочая, площадью 10,99 кв.м.;
- на части земельного участка с кадастровым номером 38:06:141202:875, расположенного по адресу: Российская Федерация, Иркутская область, Иркутский район, д. Бурдаковка, ул. Рабочая, площадью 6,69 кв.м.;
- на части земельного участка с кадастровым номером 38:06:141202:884, расположенного по адресу: Российская Федерация, Иркутская область, Иркутский район, д. Бурдаковка, ул. Киевская, 60, площадью 0,72 кв.м.;
- на части земельного участка с кадастровым номером 38:06:141202:892, расположенного по адресу: Российская Федерация, Иркутская область, Иркутский р-н, д. Бурдаковка, ул. Киевская, 51, площадью 0,34 кв.м.;
- на части земельного участка с кадастровым номером 38:06:141202:897, расположенного по адресу: Российская Федерация, Иркутская область, муниципальный район Иркутский, сельское поселение Ушаковское, деревня Бурдаковка, улица Рабочая, земельный участок 5, площадью 1,00 кв.м.;
- на части земельного участка с кадастровым номером 38:06:141202:866, расположенного по адресу: Российская Федерация, Иркутская область, Иркутский район, д. Бурдаковка, ул. Рабочая, площадью 56,31 кв.м.;
- на части земельного участка с кадастровым номером 38:06:141202:841, расположенного по адресу: Иркутская область, Иркутский район, д. Бурдаковка, ул. Киевская, 41, площадью 0,69 кв.м.;
- на части земельного участка с кадастровым номером 38:06:141202:842, расположенного по адресу: Иркутская область, Иркутский район, д. Бурдаковка, площадью 1,00 кв.м.;
- на части земельного участка с кадастровым номером 38:06:141202:176, расположенного по адресу: Иркутская область, Иркутский район, д. Бурдаковка, площадью 11,52 кв.м.;
- на части земельного участка с кадастровым номером 38:06:141202:18, расположенного по адресу: Иркутская область, р-н Иркутский, д. Бурдаковка, ул. Тракторная, 6, площадью 1,0 кв.м.;
- на части земельного участка с кадастровым номером 38:06:141202:163, расположенного по адресу: Иркутская область, Иркутский район, д. Бурдаковка, ул. Новая, 8, площадью 0,26 кв.м.;
- на части земельного участка с кадастровым номером 38:06:141202:161, расположенного по адресу: Иркутская область, Иркутский район, д. Бурдаковка, ул. Лесная, 3, кв.1, площадью 1,0 кв.м.;
- на части земельного участка с кадастровым номером 38:06:141202:1, расположенного по адресу: Иркутская область, Иркутский район, д. Бурдаковка, ул. Новая 10, площадью 0,13 кв.м.;

- на части земельного участка с кадастровым номером 38:06:141202:156, расположенного по адресу: р-н Иркутский район, д. Бурдаковка, ул. Новая, 20, площадью 1,0 кв.м.;
- на части земельного участка с кадастровым номером 38:06:141202:160, расположенного по адресу: Иркутская область, Иркутский район, д. Бурдаковка, ТП № 157 «Поселок», площадью 14,60 кв.м.;
- на части земельного участка с кадастровым номером 38:06:141202:194, расположенного по адресу: Иркутская область, Иркутский район, д. Бурдаковка, ул. Лесная, № 6, площадью 1,0 кв.м.;
- на части земельного участка с кадастровым номером 38:06:141202:197, расположенного по адресу: Иркутская область, Иркутский район, д. Бурдаковка, ул. Рабочая, №12-а, площадью 0,11 кв.м.;
- на части земельного участка с кадастровым номером 38:06:141202:31, расположенного по адресу: Иркутская область, Иркутский район, д. Бурдаковка, ул. Тракторная, 15, площадью 2,22 кв.м.;
- на части земельного участка с кадастровым номером 38:06:141202:33, расположенного по адресу: Иркутская область, р-н Иркутский, д. Бурдаковка, ул. Новая, 7, площадью 0,70 кв.м.;
- на части земельного участка с кадастровым номером 38:06:141202:30, расположенного по адресу: Иркутская область, Иркутский район, район д. Бурдаковка, площадью 2,0 кв.м.;
- на части земельного участка с кадастровым номером 38:06:141202:211, расположенного по адресу: Иркутская область, Иркутский район, д. Бурдаковка, ул. Киевская, 52-а, площадью 0,18 кв.м.;
- на части земельного участка с кадастровым номером 38:06:144004:57, расположенного по адресу: Иркутская обл., Иркутский р-н, на берегу залива Королок Иркутского водохранилища в 950 м от д. Бурдаковка, уч. № 3, площадью 3,02 кв.м.;
- на части земельного участка с кадастровым номером 38:06:144004:51, расположенного по адресу: Иркутская область, Иркутский район, на берегу Бурдаковского залива Иркутского водохранилища, в 150 м. от д. Бурдаковка, уч. № 5, пер. Еловый, 2, площадью 3,0 кв.м.;
- на части земельного участка с кадастровым номером 38:06:144004:937, расположенного по адресу: Российская Федерация, Иркутская область, муниципальный район Иркутский, сельское поселение Ушаковское, деревня Бурдаковка, переулок Еловый, земельный участок 1, площадью 4,56 кв.м.;
- на части земельного участка с кадастровым номером 38:06:144004:938, расположенного по адресу: Российская Федерация, Иркутская область, муниципальный район Иркутский, сельское поселение Ушаковское, деревня Бурдаковка, переулок Еловый, земельный участок 1 а, площадью 0,90 кв.м.;
- на части земельного участка с кадастровым номером 38:06:144004:904, расположенного по адресу: Российская Федерация, Иркутская область, муниципальный район Иркутский, сельское поселение Ушаковское, деревня Бурдаковка, микрорайон Кандинский, улица 2-ая, земельный участок 1, площадью 0,83 кв.м.;
- на части земельного участка с кадастровым номером 38:06:144004:768, расположенного по адресу: Российская Федерация, Иркутская область, Иркутский

район, д. Бурдаковка, на берегу Бурдаковского залива Иркутского водохранилища, площадью 6,7 кв.м.;

- на части земельного участка с кадастровым номером 38:06:144004:764, расположенного по адресу: Российская Федерация, Иркутская область, р-н Иркутский, 34 км. Байкальского тракта, 1,5 км. южнее д. Бурдаковка, площадью 16,03 кв.м.;

- на части земельного участка с кадастровым номером 38:06:144004:766, расположенного по адресу: Российская Федерация, Иркутская область, Иркутский район, на берегу Бурдаковского залива Иркутского водохранилища, площадью 0,36 кв.м.;

- на части земельного участка с кадастровым номером 38:06:144004:110, расположенного по адресу: Иркутская область, Иркутский район, д. Бурдаковка, площадью 11,49 кв.м.;

- на части земельного участка с кадастровым номером 38:06:144004:318, расположенного по адресу: Иркутская область, Иркутский район, д. Бурдаковка, площадью 119,30 кв.м.;

- на части земельного участка с кадастровым номером 38:06:144004:317, расположенного по адресу: Иркутская область, Иркутский район, д. Бурдаковка, площадью 12,38 кв.м.;

- на части земельного участка с кадастровым номером 38:06:000000:53, расположенного по адресу: Российская Федерация, Иркутская область, Иркутский район, расположенный в районе населенных пунктов Пивовариха, Новолисиха, Бурдаковка, площадью 101,29 кв.м.;

- на части земельного участка с кадастровым номером 38:06:144004:274, расположенного по адресу: Иркутская область, Иркутский район, д. Бурдаковка, площадью 17,63 кв.м.;

- на части земельного участка с кадастровым номером 38:06:144004:275, расположенного по адресу: Иркутская область, Иркутский район, д. Бурдаковка, площадью 7,63 кв.м.;

- на части земельного участка с кадастровым номером 38:06:144004:286, расположенного по адресу: Иркутская область, Иркутский район, д. Бурдаковка, площадью 19,61 кв.м.;

- на части земельного участка с кадастровым номером 38:06:144004:288, расположенного по адресу: Иркутская область, Иркутский район, д. Бурдаковка, площадью 17,82 кв.м.;

- на части земельного участка с кадастровым номером 38:06:000000:5528, расположенного по адресу: Иркутская область, Ангарское лесничество, Тальцинское участковое лесничество, Технический участок №10, часть квартала 13, площадью 2582,98 кв.м.;

- на части земельного участка с кадастровым номером 38:06:000000:5587, расположенного по адресу: Иркутская область, Иркутский район, Ангарское лесничество, Тальцинское участковое лесничество, Технический участок №10, часть квартала 13, площадью 3707,07 кв.м.;

- на части земельного участка с кадастровым номером 38:06:000000:5605, расположенного по адресу: Иркутская область, Иркутский район, Ангарское лесничество, Тальцинское участковое лесничество, Технический участок №10, части кварталов 6-8, 10-12, площадью 16,64 кв.м.;

- на землях государственная собственность на которые не разграничена, расположенных по адресу: Иркутская область, Иркутский район, общей площадью 549,76 кв.м.

4. Ознакомиться с поступившим ходатайством об установлении публичного сервитута и прилагаемым к нему описанием местоположения границ публичного сервитута, подать заявление об учете прав на земельные участки: 664007, г. Иркутск, ул. Декабрьских Событий, 119 а, этаж 2, каб. 211, вторник, четверг с 08-00 до 17-00, перерыв с 12-00 до 12-48. Срок подачи заявлений об учете прав на земельные участки: 15 дней со дня опубликования настоящего сообщения.

5. Настоящее сообщение размещению в сетевом издании «Ангарские огни» (доменное имя сайта в информационно-телекоммуникационной сети «Интернет»: ANGAROGNI.RU), на официальном сайте Иркутского муниципального круга www.irkraion.ru.

6. Публичный сервитут необходим для прокладки, переустройства, переноса инженерных коммуникаций, их эксплуатации в границах полос отвода и придорожных полос автомобильных дорог и для эксплуатации объекта электросетевого хозяйства «Электросетевой комплекс «Бурдаковка»» с кадастровым номером 38:06:000000:5318.

7. Правообладатели земельных участков, в отношении которых испрашивается публичный сервитут, если их права не зарегистрированы в Едином государственном реестре недвижимости, в течение пятнадцати дней со дня опубликования сообщения, подают в администрацию Иркутского муниципального округа заявление об учете их прав (обременений прав) на земельные участки с приложением копий документов, подтверждающих эти права (обременения прав).

8. Выбор места размещения линейного объекта обусловлен технологическими требованиями, экономической целесообразностью и минимально возможными пересечениями с земельными участками, находящимися в частной собственности.

Определение границ публичного сервитута выполнялось аналогично требованиям об определении размеров земельных участков для размещения воздушных линий электропередачи и опор линий связи, обслуживающих электрические сети согласно постановлению от 11.08.2003 № 486 «Об утверждении Правил определения размеров земельных участков для размещения воздушных линий электропередачи и опор линий связи, обслуживающих электрические сети».

9. Описание местоположения границ публичного сервитута: схема расположения границ публичного сервитута приложение к настоящему сообщению.

Председатель Комитета

А.В. Свешников

Приложение 1 к постановлению администрации
Иркутского муниципального округа
от « ____ » _____ № _____

СХЕМА РАСПОЛОЖЕНИЯ ГРАНИЦ ПУБЛИЧНОГО СЕРВИТУТА

Система координат МСК-38 зона3
Общая площадь испрашиваемого публичного сервитута –7443 м²
Публичный сервитут испрашивается в отношении земельного участка с кадастровым номером 38:06:141201:75 – 7,27 м ²
Публичный сервитут испрашивается в отношении земельного участка с кадастровым номером 38:06:141201:54– 0,91 м ²
Публичный сервитут испрашивается в отношении земельного участка с кадастровым номером 38:06:141201:40 – 3,69 м ²
Публичный сервитут испрашивается в отношении земельного участка с кадастровым номером 38:06:141201:43 – 21,82 м ²
Публичный сервитут испрашивается в отношении земельного участка с кадастровым номером 38:06:141201:49 – 1,0 м ²
Публичный сервитут испрашивается в отношении земельного участка с кадастровым номером 38:06:141201:912 – 4,62 м ²
Публичный сервитут испрашивается в отношении земельного участка с кадастровым номером 38:06:141201:82 – 0,14 м ²
Публичный сервитут испрашивается в отношении земельного участка с кадастровым номером 38:06:141201:886 – 1,0 м ²
Публичный сервитут испрашивается в отношении земельного участка с кадастровым номером 38:06:141201:152 – 0,54 м ²
Публичный сервитут испрашивается в отношении земельного участка с кадастровым номером 38:06:141201:166 – 1,00 м ²
Публичный сервитут испрашивается в отношении земельного участка с кадастровым номером 38:06:141201:1 – 0,57 м ²
Публичный сервитут испрашивается в отношении земельного участка с кадастровым номером 38:06:141201:100 – 1,00 м ²
Публичный сервитут испрашивается в отношении земельного участка с кадастровым номером 38:06:141201:11 – 3,36 м ²
Публичный сервитут испрашивается в отношении земельного участка с кадастровым номером 38:06:141201:12 – 0,16 м ²
Публичный сервитут испрашивается в отношении земельного участка с кадастровым номером 38:06:141201:145 – 14,53 м ²
Публичный сервитут испрашивается в отношении земельного участка с кадастровым номером 38:06:141201:343 – 36,93 м ²
Публичный сервитут испрашивается в отношении земельного участка с кадастровым номером 38:06:141201:344 – 20,49 м ²
Публичный сервитут испрашивается в отношении земельного участка с кадастровым номером 38:06:141201:346 – 5,01 м ²
Публичный сервитут испрашивается в отношении земельного участка с кадастровым номером 38:06:141201:351 – 0,40 м ²
Публичный сервитут испрашивается в отношении земельного участка с кадастровым номером 38:06:141201:357 – 0,59 м ²
Публичный сервитут испрашивается в отношении земельного участка с кадастровым номером 38:06:141201:329 – 1,0 м ²
Публичный сервитут испрашивается в отношении земельного участка с кадастровым номером 38:06:141202:64 – 0,13 м ²
Публичный сервитут испрашивается в отношении земельного участка с кадастровым номером 38:06:141202:60 – 1,48 м ²
Публичный сервитут испрашивается в отношении земельного участка с кадастровым номером 38:06:141202:394 – 1,72 м ²
Публичный сервитут испрашивается в отношении земельного участка с кадастровым номером 38:06:141202:412 – 0,32 м ²
Публичный сервитут испрашивается в отношении земельного участка с кадастровым номером 38:06:141202:414 – 0,48 м ²
Публичный сервитут испрашивается в отношении земельного участка с кадастровым номером 38:06:141202:907 – 0,38 м ²
Публичный сервитут испрашивается в отношении земельного участка с кадастровым номером 38:06:141202:901 –

Публичный сервитут испрашивается в отношении земельного участка с кадастровым номером ЕЗ 8:06:000000:53 – 101,29 м2
Публичный сервитут испрашивается в отношении земельного участка с кадастровым номером 38:06:144004:274 – 17,63 м2
Публичный сервитут испрашивается в отношении земельного участка с кадастровым номером 38:06:144004:275 – 7,63 м2
Публичный сервитут испрашивается в отношении земельного участка с кадастровым номером 38:06:144004:286 – 19,61 м2
Публичный сервитут испрашивается в отношении земельного участка с кадастровым номером 38:06:144004:288 – 17,82 м2
Публичный сервитут испрашивается в отношении земельного участка с кадастровым номером 38:06:000000:5528 – 2582,98 м2
Публичный сервитут испрашивается в отношении земельного участка с кадастровым номером 38:06:000000:5587 – 3707,07 м2
Публичный сервитут испрашивается в отношении земельного участка с кадастровым номером 38:06:000000:5605 – 16,64 м2
Публичный сервитут испрашивается на неразграниченных землях – 549,76 м ²

Обозначение характерных точек границ	Координаты, м	
	X	Y
1	2	3
1	363523.62	3356460.18
2	363633.79	3356414.45
3	363641.42	3356411.29
4	363684.31	3356392.90
5	363705.77	3356383.54
6	363777.45	3356354.92
7	363794.13	3356348.14
8	363821.89	3356358.56
9	363784.93	3356373.48
10	363713.62	3356401.94
11	363692.25	3356411.26
12	363649.05	3356429.78
13	363639.79	3356433.53
14	363520.15	3356483.27
15	363512.39	3356490.75
16	363510.48	3356491.64
1	363523.62	3356460.18
17	364627.01	3356571.18
18	364626.33	3356570.46
19	364628.97	3356567.97
20	364629.65	3356568.69
17	364627.01	3356571.18
21	364072.02	3355922.55
22	364072.02	3355923.55
23	364071.02	3355923.55
24	364071.02	3355922.55
21	364072.02	3355922.55
25	364050.37	3355897.31

26	364050.37	3355898.31
27	364049.37	3355898.31
28	364049.37	3355897.31
25	364050.37	3355897.31
29	364428.49	3355863.62
30	364428.15	3355862.68
31	364432.28	3355861.22
32	364432.62	3355862.16
29	364428.49	3355863.62
33	364448.16	3355822.86
34	364447.26	3355822.40
35	364449.11	3355818.78
36	364450.01	3355819.24
33	364448.16	3355822.86
37	364276.66	3355917.85
38	364275.90	3355918.51
39	364273.61	3355915.90
40	364274.37	3355915.24
37	364276.66	3355917.85
41	364253.36	3355921.22
42	364251.47	3355918.28
43	364252.31	3355917.74
44	364254.20	3355920.68
41	364253.36	3355921.22
45	364330.97	3355984.35
46	364330.39	3355983.55
47	364333.29	3355981.44
48	364333.87	3355982.24
45	364330.97	3355984.35
49	364370.18	3356030.94
50	364369.52	3356030.18
51	364372.24	3356027.80
52	364372.90	3356028.56
49	364370.18	3356030.94
53	364401.74	3356067.82
54	364398.54	3356070.69
55	364398.82	3356063.64
53	364401.74	3356067.82

56	364391.27	3356082.65
57	364387.83	3356086.00
58	364387.52	3356078.31
56	364391.27	3356082.65
59	364375.48	3356098.75
60	364370.28	3356098.75
61	364373.03	3356096.70
59	364375.48	3356098.75
62	364358.85	3356120.21
63	364357.99	3356119.69
64	364360.42	3356115.70
65	364361.28	3356116.22
62	364358.85	3356120.21
66	364351.18	3356146.49
67	364350.32	3356145.97
68	364352.00	3356143.17
69	364352.86	3356143.69
66	364351.18	3356146.49
70	364348.21	3356144.58
71	364347.41	3356144.00
72	364350.91	3356139.17
73	364351.71	3356139.75
70	364348.21	3356144.58
74	364343.45	3356124.68
75	364342.89	3356123.86
76	364346.15	3356121.61
77	364346.71	3356122.43
74	364343.45	3356124.68
78	364347.10	3356131.51
79	364343.28	3356133.82
80	364341.59	3356131.02
81	364345.40	3356128.71
78	364347.10	3356131.51
82	364344.78	3356126.63
83	364344.72	3356127.63
84	364340.48	3356127.40
85	364340.54	3356126.40

82	364344.78	3356126.63
86	364319.90	3356137.28
87	364319.06	3356136.72
88	364320.84	3356134.05
89	364321.68	3356134.61
86	364319.90	3356137.28
90	364876.19	3356862.36
91	364873.40	3356859.06
92	364874.16	3356858.42
93	364876.95	3356861.72
90	364876.19	3356862.36
94	364884.84	3356744.17
95	364882.07	3356746.20
96	364880.11	3356743.52
97	364882.88	3356741.49
94	364884.84	3356744.17
98	364876.77	3356745.20
99	364876.77	3356746.20
100	364875.77	3356746.20
101	364875.77	3356745.20
98	364876.77	3356745.20
102	364853.52	3356754.88
103	364853.52	3356755.88
104	364852.52	3356755.88
105	364852.52	3356754.88
102	364853.52	3356754.88
106	364828.44	3356765.02
107	364828.44	3356766.02
108	364827.44	3356766.02
109	364827.44	3356765.02
106	364828.44	3356765.02
110	364811.47	3356771.63
111	364807.77	3356774.31
112	364804.56	3356770.42
110	364811.47	3356771.63
113	364790.97	3356750.59
114	364790.97	3356751.59

115	364789.97	3356751.59
116	364789.97	3356750.59
113	364790.97	3356750.59
117	364774.02	3356728.78
118	364774.02	3356729.78
119	364773.02	3356729.78
120	364773.02	3356728.78
117	364774.02	3356728.78
121	364757.34	3356712.35
122	364756.60	3356711.67
123	364758.69	3356709.39
124	364759.43	3356710.07
121	364757.34	3356712.35
125	364741.47	3356690.83
126	364741.47	3356691.83
127	364740.47	3356691.83
128	364740.47	3356690.83
125	364741.47	3356690.83
129	364647.07	3356590.42
130	364647.07	3356591.42
131	364646.07	3356591.42
132	364646.07	3356590.42
129	364647.07	3356590.42
133	364602.80	3356539.67
134	364603.47	3356540.41
135	364602.73	3356541.08
136	364602.06	3356540.33
133	364602.80	3356539.67
137	364588.07	3356518.54
138	364585.49	3356520.34
139	364583.70	3356517.49
140	364583.00	3356516.22
141	364584.33	3356516.77
137	364588.07	3356518.54
142	364578.35	3356500.44
143	364578.05	3356499.48
144	364581.16	3356498.52
145	364581.46	3356499.48

142	364578.35	3356500.44
146	364556.43	3356469.83
147	364556.43	3356470.83
148	364555.43	3356470.83
149	364555.43	3356469.83
146	364556.43	3356469.83
150	364536.64	3356447.38
151	364536.64	3356448.38
152	364535.64	3356448.38
153	364535.64	3356447.38
150	364536.64	3356447.38
154	364514.37	3356421.97
155	364514.37	3356422.97
156	364513.37	3356422.97
157	364513.37	3356421.97
154	364514.37	3356421.97
158	364411.92	3356294.02
159	364411.92	3356295.02
160	364410.92	3356295.02
161	364410.92	3356294.02
158	364411.92	3356294.02
162	364392.64	3356272.15
163	364392.64	3356273.15
164	364391.64	3356273.15
165	364391.64	3356272.15
162	364392.64	3356272.15
166	364373.81	3356250.97
167	364373.81	3356251.97
168	364372.81	3356251.97
169	364372.81	3356250.97
166	364373.81	3356250.97
170	364354.45	3356229.02
171	364354.45	3356230.02
172	364353.45	3356230.02
173	364353.45	3356229.02
170	364354.45	3356229.02
174	364334.59	3356206.40

175	364334.59	3356207.40
176	364333.59	3356207.40
177	364333.59	3356206.40
174	364334.59	3356206.40
178	364312.77	3356181.61
179	364312.77	3356182.61
180	364311.77	3356182.61
181	364311.77	3356181.61
178	364312.77	3356181.61
182	364491.80	3356397.83
183	364491.08	3356397.13
184	364492.95	3356395.21
185	364493.67	3356395.91
182	364491.80	3356397.83
186	364471.82	3356374.61
187	364468.78	3356371.40
188	364469.50	3356370.72
189	364472.54	3356373.93
186	364471.82	3356374.61
190	364450.59	3356343.90
191	364447.44	3356346.75
192	364444.58	3356343.40
190	364450.59	3356343.90
193	364428.22	3356319.29
194	364427.70	3356318.43
195	364431.18	3356316.30
196	364431.70	3356317.16
193	364428.22	3356319.29
197	364295.29	3356162.06
198	364294.53	3356162.72
199	364292.03	3356159.87
200	364292.79	3356159.21
197	364295.29	3356162.06
201	364277.10	3356157.55
202	364276.30	3356158.15
203	364273.95	3356155.05
204	364274.75	3356154.45
201	364277.10	3356157.55

205	364284.96	3356145.50
206	364280.91	3356147.26
207	364277.94	3356143.80
205	364284.96	3356145.50
208	364264.94	3356131.57
209	364264.80	3356130.59
210	364267.45	3356130.21
211	364267.59	3356131.19
208	364264.94	3356131.57
212	364162.66	3356035.98
213	364160.37	3356033.43
214	364161.11	3356032.77
215	364163.40	3356035.32
212	364162.66	3356035.98
216	364138.77	3355995.78
217	364135.78	3355992.16
218	364136.56	3355991.52
219	364139.55	3355995.14
216	364138.77	3355995.78
220	364087.30	3356040.84
221	364086.58	3356040.14
222	364092.05	3356034.50
223	364092.77	3356035.20
220	364087.30	3356040.84
224	364050.44	3356085.06
225	364045.46	3356078.40
226	364046.26	3356077.80
227	364051.24	3356084.46
224	364050.44	3356085.06
228	364153.23	3356195.19
229	364153.23	3356195.85
230	364152.71	3356195.85
231	364152.34	3356196.32
232	364151.17	3356195.39
233	364152.41	3356193.82
234	364153.58	3356194.75
228	364153.23	3356195.19

235	364153.74	3356200.87
236	364153.24	3356200.01
237	364156.84	3356197.93
238	364157.34	3356198.79
235	364153.74	3356200.87
239	364168.00	3356203.12
240	364167.50	3356202.26
241	364169.94	3356200.86
242	364170.44	3356201.72
239	364168.00	3356203.12
243	364203.61	3356251.17
244	364202.89	3356251.85
245	364200.02	3356248.82
246	364200.74	3356248.14
243	364203.61	3356251.17
247	364114.47	3356243.08
248	364113.47	3356243.14
249	364113.26	3356239.17
250	364114.26	3356239.11
247	364114.47	3356243.08
251	363817.13	3355992.29
252	363816.31	3355991.71
253	363819.17	3355987.71
254	363819.99	3355988.29
251	363817.13	3355992.29
255	363937.15	3356096.03
256	363936.47	3356095.29
257	363939.82	3356092.19
258	363940.50	3356092.93
255	363937.15	3356096.03
259	363959.59	3356076.37
260	363955.98	3356079.90
261	363952.80	3356076.24
259	363959.59	3356076.37
262	363997.48	3356037.63
263	363996.86	3356036.85
264	364000.04	3356034.29
265	364000.66	3356035.07

262	363997.48	3356037.63
266	364096.79	3355944.37
267	364091.88	3355947.91
268	364088.95	3355943.69
266	364096.79	3355944.37
269	364100.65	3355950.63
270	364099.99	3355949.87
271	364105.29	3355945.30
272	364105.95	3355946.06
269	364100.65	3355950.63
273	364114.77	3355940.70
274	364112.22	3355942.72
275	364109.45	3355939.22
276	364112.01	3355937.20
273	364114.77	3355940.70
277	363881.63	3355988.68
278	363881.05	3355987.86
279	363884.35	3355985.51
280	363884.93	3355986.33
277	363881.63	3355988.68
281	363851.89	3355850.28
282	363849.68	3355848.50
283	363850.30	3355847.72
284	363852.51	3355849.50
281	363851.89	3355850.28
285	363764.36	3355935.24
286	363763.50	3355934.74
287	363765.51	3355931.31
288	363766.37	3355931.81
285	363764.36	3355935.24
289	363734.79	3355938.13
290	363734.55	3355937.15
291	363738.37	3355936.22
292	363738.61	3355937.20
289	363734.79	3355938.13
293	363727.43	3355948.35
294	363726.90	3355950.47

295	363722.94	3355954.08
296	363721.70	3355954.91
297	363722.15	3355953.49
298	363723.92	3355949.87
299	363726.65	3355947.83
300	363727.78	3355946.98
293	363727.43	3355948.35
301	363729.99	3355888.67
302	363728.18	3355889.92
303	363727.00	3355888.21
304	363728.81	3355886.96
301	363729.99	3355888.67
305	363720.53	3355885.97
306	363719.69	3355886.53
307	363717.22	3355882.83
308	363718.06	3355882.27
305	363720.53	3355885.97
309	363724.27	3355891.58
310	363719.49	3355896.13
311	363720.86	3355888.02
309	363724.27	3355891.58
312	363636.56	3355752.68
313	363635.99	3355759.99
314	363633.03	3355755.57
312	363636.56	3355752.68
315	363725.75	3355682.91
316	363724.87	3355682.43
317	363726.93	3355678.73
318	363727.81	3355679.21
315	363725.75	3355682.91
319	363743.90	3355671.82
320	363743.11	3355678.64
321	363740.23	3355675.43
319	363743.90	3355671.82
322	363935.28	3355516.31
323	363929.28	3355515.88
324	363932.14	3355513.25
322	363935.28	3355516.31

325	364135.13	3355748.82
326	364134.33	3355749.42
327	364131.87	3355746.10
328	364132.67	3355745.50
325	364135.13	3355748.82
329	364252.30	3355753.28
330	364251.58	3355753.98
331	364248.36	3355750.70
332	364249.08	3355750.00
329	364252.30	3355753.28
333	364214.09	3355710.02
334	364205.29	3355708.34
335	364209.66	3355705.40
333	364214.09	3355710.02
336	364132.48	3355764.46
337	364131.78	3355763.76
338	364135.23	3355760.33
339	364135.93	3355761.03
336	364132.48	3355764.46
340	364031.40	3355877.29
341	364028.40	3355873.61
342	364029.18	3355872.97
343	364032.18	3355876.65
340	364031.40	3355877.29
344	364022.48	3355863.80
345	364021.82	3355863.04
346	364025.62	3355859.75
347	364026.28	3355860.51
344	364022.48	3355863.80
348	364011.84	3355873.56
349	364011.12	3355872.88
350	364014.40	3355869.41
351	364015.12	3355870.09
348	364011.84	3355873.56
352	364011.09	3355861.56
353	364010.39	3355862.26
354	364007.37	3355859.24

355	364008.07	3355858.54
352	364011.09	3355861.56
356	364005.20	3355843.76
357	364004.20	3355843.78
358	364004.09	3355839.44
359	364005.09	3355839.42
356	364005.20	3355843.76
360	363923.31	3355771.58
361	363922.53	3355770.94
362	363924.94	3355767.98
363	363925.72	3355768.62
360	363923.31	3355771.58
364	363802.51	3355631.70
365	363799.93	3355628.60
366	363800.69	3355627.96
367	363803.27	3355631.06
364	363802.51	3355631.70
368	363795.63	3355631.00
369	363792.12	3355634.20
370	363789.80	3355631.65
371	363793.31	3355628.45
368	363795.63	3355631.00
372	363787.96	3355630.72
373	363787.36	3355629.92
374	363790.50	3355627.58
375	363791.09	3355628.37
372	363787.96	3355630.72
376	363786.92	3355628.70
377	363786.62	3355627.74
378	363790.41	3355626.55
379	363790.71	3355627.51
376	363786.92	3355628.70
380	363717.68	3355548.66
381	363714.46	3355546.36
382	363717.59	3355543.40
380	363717.68	3355548.66
383	364405.73	3355776.77

384	364405.25	3355775.89
385	364408.95	3355773.88
386	364409.43	3355774.76
383	364405.73	3355776.77
387	364409.50	3356072.80
388	364408.50	3356072.74
389	364408.91	3356066.42
390	364409.91	3356066.48
387	364409.50	3356072.80
391	364476.45	3356059.25
392	364474.75	3356053.89
393	364475.71	3356053.59
394	364477.41	3356058.95
391	364476.45	3356059.25
395	364488.56	3356214.40
396	364485.16	3356210.66
397	364485.90	3356209.98
398	364489.30	3356213.72
395	364488.56	3356214.40
399	364527.74	3356260.85
400	364526.74	3356260.81
401	364526.93	3356256.50
402	364527.93	3356256.54
399	364527.74	3356260.85
403	364556.93	3356237.82
404	364555.93	3356237.92
405	364555.52	3356233.83
406	364556.52	3356233.73
403	364556.93	3356237.82
407	364661.49	3356431.17
408	364660.65	3356431.71
409	364658.47	3356428.30
410	364659.31	3356427.76
407	364661.49	3356431.17
411	364581.69	3356300.74
412	364580.44	3356310.30
413	364576.91	3356305.05
411	364581.69	3356300.74

414	364589.29	3356243.03
415	364584.03	3356241.54
416	364584.31	3356240.58
417	364589.57	3356242.07
414	364589.29	3356243.03
418	364592.88	3356254.56
419	364591.92	3356254.30
420	364593.36	3356249.06
421	364594.32	3356249.32
418	364592.88	3356254.56
422	364699.58	3356188.49
423	364698.96	3356187.71
424	364702.00	3356185.30
425	364702.62	3356186.08
422	364699.58	3356188.49
426	364630.91	3356238.42
427	364629.91	3356238.40
428	364629.97	3356234.90
429	364630.97	3356234.92
426	364630.91	3356238.42
430	364607.18	3356235.31
431	364603.26	3356234.67
432	364603.42	3356233.69
433	364607.34	3356234.33
430	364607.18	3356235.31
434	364600.36	3356237.64
435	364599.27	3356240.41
436	364596.03	3356239.16
437	364597.10	3356236.37
434	364600.36	3356237.64
438	364596.12	3356229.41
439	364595.30	3356229.97
440	364591.76	3356224.74
441	364592.58	3356224.18
438	364596.12	3356229.41
442	364602.75	3356231.20
443	364601.83	3356231.58

444	364600.38	3356228.00
445	364601.30	3356227.62
442	364602.75	3356231.20
446	364506.07	3356001.92
447	364500.06	3356001.63
448	364500.10	3356000.63
449	364506.11	3356000.92
446	364506.07	3356001.92
450	364504.63	3355978.21
451	364501.46	3355976.75
452	364501.88	3355975.85
453	364505.05	3355977.31
450	364504.63	3355978.21
454	364507.86	3355906.66
455	364507.72	3355905.68
456	364512.28	3355905.02
457	364512.42	3355906.00
454	364507.86	3355906.66
458	364532.78	3355910.43
459	364531.96	3355909.85
460	364534.52	3355906.24
461	364535.34	3355906.82
458	364532.78	3355910.43
462	364582.56	3355970.22
463	364578.36	3355969.19
464	364578.60	3355968.21
465	364582.80	3355969.24
462	364582.56	3355970.22
466	364510.90	3356046.89
467	364506.33	3356046.27
468	364506.47	3356045.27
469	364511.04	3356045.89
466	364510.90	3356046.89
470	364685.84	3355912.43
471	364681.60	3355911.75
472	364681.76	3355910.77
473	364686.00	3355911.45
470	364685.84	3355912.43

474	364412.32	3355863.70
475	364412.16	3355862.72
476	364417.36	3355861.91
477	364417.52	3355862.89
474	364412.32	3355863.70
478	364442.38	3355815.70
479	364441.50	3355815.24
480	364444.07	3355810.30
481	364444.95	3355810.76
478	364442.38	3355815.70
482	364483.83	3355748.64
483	364482.97	3355748.14
484	364485.46	3355743.92
485	364486.32	3355744.42
482	364483.83	3355748.64
486	364672.46	3355562.63
487	364668.01	3355562.51
488	364668.03	3355561.51
489	364672.48	3355561.63
486	364672.46	3355562.63
490	364604.83	3355558.40
491	364603.33	3355551.39
492	364609.70	3355550.18
490	364604.83	3355558.40
493	364482.57	3355678.10
494	364472.87	3355662.23
495	364472.47	3355662.57
496	364470.26	3355658.96
497	364471.21	3355658.38
498	364471.56	3355658.96
499	364482.70	3355677.15
500	364483.04	3355677.81
501	364483.83	3355679.38
502	364485.86	3355682.46
503	364485.04	3355683.02
504	364481.97	3355678.51
493	364482.57	3355678.10
505	364214.17	3355271.34

506	364213.43	3355270.66
507	364217.07	3355266.74
508	364217.81	3355267.42
505	364214.17	3355271.34
509	363991.43	3355088.99
510	363990.69	3355088.31
511	363994.28	3355084.37
512	363995.02	3355085.05
509	363991.43	3355088.99
513	363649.79	3354738.43
514	363649.11	3354737.71
515	363652.93	3354734.09
516	363653.61	3354734.81
513	363649.79	3354738.43
517	363500.45	3354592.52
518	363498.46	3354595.08
519	363495.86	3354593.06
520	363497.85	3354590.50
517	363500.45	3354592.52
521	363503.85	3354608.00
522	363503.15	3354608.72
523	363499.32	3354605.01
524	363500.02	3354604.29
521	363503.85	3354608.00
525	363511.05	3354623.21
526	363510.33	3354622.53
527	363514.94	3354617.64
528	363515.66	3354618.32
525	363511.05	3354623.21
529	363458.80	3354685.61
530	363454.57	3354681.79
531	363458.71	3354677.90
529	363458.80	3354685.61
532	363698.22	3354918.68
533	363696.98	3354920.14
534	363696.66	3354920.52
535	363696.28	3354920.20
536	363693.77	3354918.07

537	363693.38	3354917.75
538	363693.71	3354917.37
539	363694.96	3354915.90
540	363695.28	3354915.51
541	363695.67	3354915.84
542	363698.17	3354917.98
543	363698.54	3354918.30
532	363698.22	3354918.68
544	363693.10	3354913.99
545	363689.36	3354917.78
546	363688.67	3354910.20
544	363693.10	3354913.99
547	363685.96	3354926.41
548	363682.58	3354923.01
549	363683.28	3354922.31
550	363686.66	3354925.71
547	363685.96	3354926.41
551	363566.00	3355233.57
552	363565.44	3355232.75
553	363570.19	3355229.52
554	363570.75	3355230.34
551	363566.00	3355233.57
555	363601.64	3355204.51
556	363596.22	3355206.77
557	363599.85	3355199.05
555	363601.64	3355204.51
558	363554.48	3355094.13
559	363552.47	3355088.97
560	363553.39	3355088.60
561	363555.39	3355093.76
558	363554.48	3355094.13
562	363546.84	3355061.23
563	363543.17	3355065.20
564	363538.02	3355060.31
562	363546.84	3355061.23
565	363519.64	3355020.21
566	363512.64	3355017.95
567	363516.13	3355015.39

565	363519.64	3355020.21
568	363398.82	3355116.19
569	363398.16	3355115.45
570	363401.93	3355112.07
571	363402.59	3355112.81
568	363398.82	3355116.19
572	364093.68	3356236.08
573	364093.34	3356235.14
574	364098.13	3356233.37
575	364098.47	3356234.31
572	364093.68	3356236.08
576	364266.61	3356317.57
577	364266.61	3356318.57
578	364265.61	3356318.57
579	364265.61	3356317.57
576	364266.61	3356317.57
580	364329.23	3356000.36
581	364329.23	3356001.36
582	364328.23	3356001.36
583	364328.23	3356000.36
580	364329.23	3356000.36
584	364874.35	3356746.29
585	364874.35	3356747.29
586	364873.35	3356747.29
587	364873.35	3356746.29
584	364874.35	3356746.29
588	363983.16	3356124.15
589	363983.16	3356125.15
590	363982.16	3356125.15
591	363982.16	3356124.15
588	363983.16	3356124.15
592	363955.45	3356129.20
593	363955.45	3356130.20
594	363954.45	3356130.20
595	363954.45	3356129.20
592	363955.45	3356129.20
596	364499.99	3355705.48

597	364499.99	3355706.48
598	364498.99	3355706.48
599	364498.99	3355705.48
596	364499.99	3355705.48
600	364445.49	3355615.48
601	364445.49	3355616.48
602	364444.49	3355616.48
603	364444.49	3355615.48
600	364445.49	3355615.48
604	364421.18	3355575.56
605	364421.18	3355576.56
606	364420.18	3355576.56
607	364420.18	3355575.56
604	364421.18	3355575.56
608	364382.00	3355510.71
609	364382.00	3355511.71
610	364381.00	3355511.71
611	364381.00	3355510.71
608	364382.00	3355510.71
612	364341.71	3355444.22
613	364341.71	3355445.22
614	364340.71	3355445.22
615	364340.71	3355444.22
612	364341.71	3355444.22
616	364304.58	3355382.27
617	364304.58	3355383.27
618	364303.58	3355383.27
619	364303.58	3355382.27
616	364304.58	3355382.27
620	364266.56	3355320.71
621	364266.56	3355321.71
622	364265.56	3355321.71
623	364265.56	3355320.71
620	364266.56	3355320.71
624	364161.81	3355222.81
625	364161.81	3355223.81
626	364160.81	3355223.81
627	364160.81	3355222.81

624	364161.81	3355222.81
628	364110.71	3355182.20
629	364110.71	3355183.20
630	364109.71	3355183.20
631	364109.71	3355182.20
628	364110.71	3355182.20
632	364050.15	3355133.93
633	364050.15	3355134.93
634	364049.15	3355134.93
635	364049.15	3355133.93
632	364050.15	3355133.93
636	363935.06	3355029.70
637	363935.06	3355030.70
638	363934.06	3355030.70
639	363934.06	3355029.70
636	363935.06	3355029.70
640	363877.38	3354970.85
641	363877.38	3354971.85
642	363876.38	3354971.85
643	363876.38	3354970.85
640	363877.38	3354970.85
644	363821.92	3354914.82
645	363821.92	3354915.82
646	363820.92	3354915.82
647	363820.92	3354914.82
644	363821.92	3354914.82
648	363767.59	3354858.01
649	363767.59	3354859.01
650	363766.59	3354859.01
651	363766.59	3354858.01
648	363767.59	3354858.01
652	363709.87	3354799.88
653	363709.87	3354800.88
654	363708.87	3354800.88
655	363708.87	3354799.88
652	363709.87	3354799.88
656	363596.70	3354689.54

657	363596.70	3354690.54
658	363595.70	3354690.54
659	363595.70	3354689.54
656	363596.70	3354689.54
660	363550.85	3354649.11
661	363550.85	3354650.11
662	363549.85	3354650.11
663	363549.85	3354649.11
660	363550.85	3354649.11
664	363495.78	3354638.83
665	363495.78	3354639.83
666	363494.78	3354639.83
667	363494.78	3354638.83
664	363495.78	3354638.83
668	363478.80	3354656.98
669	363478.80	3354657.98
670	363477.80	3354657.98
671	363477.80	3354656.98
668	363478.80	3354656.98
672	363488.14	3354712.99
673	363488.14	3354713.99
674	363487.14	3354713.99
675	363487.14	3354712.99
672	363488.14	3354712.99
676	363520.26	3354744.37
677	363520.26	3354745.37
678	363519.26	3354745.37
679	363519.26	3354744.37
676	363520.26	3354744.37
680	363552.04	3354775.62
681	363552.04	3354776.62
682	363551.04	3354776.62
683	363551.04	3354775.62
680	363552.04	3354775.62
684	363588.18	3354811.08
685	363588.18	3354812.08
686	363587.18	3354812.08
687	363587.18	3354811.08

684	363588.18	3354811.08
688	363623.54	3354845.70
689	363623.54	3354846.70
690	363622.54	3354846.70
691	363622.54	3354845.70
688	363623.54	3354845.70
692	363651.92	3354873.65
693	363651.92	3354874.65
694	363650.92	3354874.65
695	363650.92	3354873.65
692	363651.92	3354873.65
696	363678.12	3354899.31
697	363678.12	3354900.31
698	363677.12	3354900.31
699	363677.12	3354899.31
696	363678.12	3354899.31
700	363721.44	3354959.53
701	363721.44	3354960.53
702	363720.44	3354960.53
703	363720.44	3354959.53
700	363721.44	3354959.53
704	363703.48	3354942.01
705	363703.48	3354943.01
706	363702.48	3354943.01
707	363702.48	3354942.01
704	363703.48	3354942.01
708	363585.67	3355216.94
709	363585.67	3355217.94
710	363584.67	3355217.94
711	363584.67	3355216.94
708	363585.67	3355216.94
712	363587.18	3355168.71
713	363587.18	3355169.71
714	363586.18	3355169.71
715	363586.18	3355168.71
712	363587.18	3355168.71
716	363577.80	3355146.17

717	363577.80	3355147.17
718	363576.80	3355147.17
719	363576.80	3355146.17
716	363577.80	3355146.17
720	363569.38	3355126.41
721	363569.38	3355127.41
722	363568.38	3355127.41
723	363568.38	3355126.41
720	363569.38	3355126.41
724	363561.17	3355106.86
725	363561.17	3355107.86
726	363560.17	3355107.86
727	363560.17	3355106.86
724	363561.17	3355106.86
728	363418.68	3355099.03
729	363418.68	3355100.03
730	363417.68	3355100.03
731	363417.68	3355099.03
728	363418.68	3355099.03
732	363436.73	3355083.35
733	363436.73	3355084.35
734	363435.73	3355084.35
735	363435.73	3355083.35
732	363436.73	3355083.35
736	363456.46	3355065.74
737	363457.08	3355066.52
738	363456.30	3355067.14
739	363455.67	3355066.36
736	363456.46	3355065.74
740	363482.46	3355043.48
741	363483.07	3355044.27
742	363482.28	3355044.89
743	363481.67	3355044.10
740	363482.46	3355043.48
744	363498.47	3355030.18
745	363498.47	3355031.18
746	363497.47	3355031.18
747	363497.47	3355030.18

744	363498.47	3355030.18
748	363530.60	3355040.80
749	363530.60	3355041.80
750	363529.60	3355041.80
751	363529.60	3355040.80
748	363530.60	3355040.80
752	363551.96	3355055.15
753	363551.96	3355056.15
754	363550.96	3355056.15
755	363550.96	3355055.15
752	363551.96	3355055.15
756	363574.09	3355032.82
757	363574.09	3355033.82
758	363573.09	3355033.82
759	363573.09	3355032.82
756	363574.09	3355032.82
760	363595.83	3355010.49
761	363595.83	3355011.49
762	363594.83	3355011.49
763	363594.83	3355010.49
760	363595.83	3355010.49
764	363618.54	3354987.37
765	363618.54	3354988.37
766	363617.54	3354988.37
767	363617.54	3354987.37
764	363618.54	3354987.37
768	363640.35	3354965.16
769	363640.35	3354966.16
770	363639.35	3354966.16
771	363639.35	3354965.16
768	363640.35	3354965.16
772	363661.55	3354944.14
773	363661.55	3354945.14
774	363660.55	3354945.14
775	363660.55	3354944.14
772	363661.55	3354944.14
776	363767.06	3355601.24

777	363767.06	3355602.24
778	363766.06	3355602.24
779	363766.06	3355601.24
776	363767.06	3355601.24
780	363741.85	3355573.45
781	363741.85	3355574.45
782	363740.85	3355574.45
783	363740.85	3355573.45
780	363741.85	3355573.45
784	363750.87	3355516.42
785	363750.87	3355517.42
786	363749.87	3355517.42
787	363749.87	3355516.42
784	363750.87	3355516.42
788	363773.23	3355498.03
789	363773.23	3355499.03
790	363772.23	3355499.03
791	363772.23	3355498.03
788	363773.23	3355498.03
792	363720.41	3355863.33
793	363720.41	3355864.33
794	363719.41	3355864.33
795	363719.41	3355863.33
792	363720.41	3355863.33
796	363733.08	3355840.78
797	363733.66	3355841.59
798	363732.84	3355842.17
799	363732.27	3355841.35
796	363733.08	3355840.78
800	363771.37	3355806.85
801	363771.37	3355807.85
802	363770.37	3355807.85
803	363770.37	3355806.85
800	363771.37	3355806.85
804	363794.46	3355787.93
805	363795.16	3355788.65
806	363794.45	3355789.35
807	363793.75	3355788.63

804	363794.46	3355787.93
808	363770.92	3355738.50
809	363770.92	3355739.50
810	363769.92	3355739.50
811	363769.92	3355738.50
808	363770.92	3355738.50
812	363755.06	3355704.27
813	363755.06	3355705.27
814	363754.06	3355705.27
815	363754.06	3355704.27
812	363755.06	3355704.27
816	363731.76	3355666.04
817	363731.76	3355667.04
818	363730.76	3355667.04
819	363730.76	3355666.04
816	363731.76	3355666.04
820	363648.89	3355795.70
821	363648.89	3355796.70
822	363647.89	3355796.70
823	363647.89	3355795.70
820	363648.89	3355795.70
824	363717.95	3355854.14
825	363717.95	3355855.14
826	363716.95	3355855.14
827	363716.95	3355854.14
824	363717.95	3355854.14
828	363690.37	3355850.50
829	363690.37	3355851.50
830	363689.37	3355851.50
831	363689.37	3355850.50
828	363690.37	3355850.50
832	363666.78	3355817.01
833	363666.78	3355818.01
834	363665.78	3355818.01
835	363665.78	3355817.01
832	363666.78	3355817.01
836	363656.15	3355788.33

837	363656.15	3355789.33
838	363655.15	3355789.33
839	363655.15	3355788.33
836	363656.15	3355788.33
840	363663.24	3355731.24
841	363663.24	3355732.24
842	363662.24	3355732.24
843	363662.24	3355731.24
840	363663.24	3355731.24
844	363691.66	3355707.73
845	363691.66	3355708.73
846	363690.66	3355708.73
847	363690.66	3355707.73
844	363691.66	3355707.73
848	363783.91	3355766.71
849	363783.91	3355767.71
850	363782.91	3355767.71
851	363782.91	3355766.71
848	363783.91	3355766.71
852	363778.29	3355739.19
853	363778.29	3355740.19
854	363777.29	3355740.19
855	363777.29	3355739.19
852	363778.29	3355739.19
856	363752.64	3355709.61
857	363752.64	3355710.61
858	363751.64	3355710.61
859	363751.64	3355709.61
856	363752.64	3355709.61
860	363754.92	3355662.71
861	363754.92	3355663.71
862	363753.92	3355663.71
863	363753.92	3355662.71
860	363754.92	3355662.71
864	363769.63	3355649.64
865	363769.63	3355650.64
866	363768.63	3355650.64
867	363768.63	3355649.64

864	363769.63	3355649.64
868	363774.55	3355648.01
869	363774.55	3355649.01
870	363773.55	3355649.01
871	363773.55	3355648.01
868	363774.55	3355648.01
872	363809.88	3355572.45
873	363809.88	3355573.45
874	363808.88	3355573.45
875	363808.88	3355572.45
872	363809.88	3355572.45
876	363824.32	3355590.02
877	363823.56	3355590.67
878	363822.91	3355589.91
879	363823.67	3355589.26
876	363824.32	3355590.02
880	363844.13	3355573.43
881	363844.13	3355574.43
882	363843.13	3355574.43
883	363843.13	3355573.43
880	363844.13	3355573.43
884	363905.93	3355520.27
885	363906.56	3355521.06
886	363905.77	3355521.68
887	363905.15	3355520.89
884	363905.93	3355520.27
888	363981.69	3355586.05
889	363981.69	3355587.05
890	363980.69	3355587.05
891	363980.69	3355586.05
888	363981.69	3355586.05
892	364015.98	3355629.95
893	364015.98	3355630.95
894	364014.98	3355630.95
895	364014.98	3355629.95
892	364015.98	3355629.95
896	364033.17	3355650.12

897	364033.17	3355651.12
898	364032.17	3355651.12
899	364032.17	3355650.12
896	364033.17	3355650.12
900	364055.40	3355675.31
901	364055.40	3355676.31
902	364054.40	3355676.31
903	364054.40	3355675.31
900	364055.40	3355675.31
904	364106.30	3355733.11
905	364106.30	3355734.11
906	364105.30	3355734.11
907	364105.30	3355733.11
904	364106.30	3355733.11
908	364116.54	3355726.65
909	364116.54	3355727.65
910	364115.54	3355727.65
911	364115.54	3355726.65
908	364116.54	3355726.65
912	364100.29	3355708.09
913	364100.29	3355709.09
914	364099.29	3355709.09
915	364099.29	3355708.09
912	364100.29	3355708.09
916	364083.99	3355689.41
917	364083.99	3355690.41
918	364082.99	3355690.41
919	364082.99	3355689.41
916	364083.99	3355689.41
920	364066.24	3355668.73
921	364066.24	3355669.73
922	364065.24	3355669.73
923	364065.24	3355668.73
920	364066.24	3355668.73
924	364045.80	3355645.21
925	364045.80	3355646.21
926	364044.80	3355646.21
927	364044.80	3355645.21

924	364045.80	3355645.21
928	364026.92	3355623.08
929	364026.92	3355624.08
930	364025.92	3355624.08
931	364025.92	3355623.08
928	364026.92	3355623.08
932	364007.79	3355600.55
933	364007.79	3355601.55
934	364006.79	3355601.55
935	364006.79	3355600.55
932	364007.79	3355600.55
936	363990.74	3355580.54
937	363990.74	3355581.54
938	363989.74	3355581.54
939	363989.74	3355580.54
936	363990.74	3355580.54
940	363971.83	3355558.74
941	363971.83	3355559.74
942	363970.83	3355559.74
943	363970.83	3355558.74
940	363971.83	3355558.74
944	363951.74	3355535.57
945	363951.74	3355536.57
946	363950.74	3355536.57
947	363950.74	3355535.57
944	363951.74	3355535.57
948	363910.26	3355531.53
949	363910.26	3355532.53
950	363909.26	3355532.53
951	363909.26	3355531.53
948	363910.26	3355531.53
952	363885.80	3355551.05
953	363885.80	3355552.05
954	363884.80	3355552.05
955	363884.80	3355551.05
952	363885.80	3355551.05
956	363865.07	3355567.72

957	363865.07	3355568.72
958	363864.07	3355568.72
959	363864.07	3355567.72
956	363865.07	3355567.72
960	363841.83	3355586.24
961	363841.83	3355587.24
962	363840.83	3355587.24
963	363840.83	3355586.24
960	363841.83	3355586.24
964	363824.50	3355600.22
965	363824.50	3355601.22
966	363823.50	3355601.22
967	363823.50	3355600.22
964	363824.50	3355600.22
968	363807.22	3355614.29
969	363807.22	3355615.29
970	363806.22	3355615.29
971	363806.22	3355614.29
968	363807.22	3355614.29
972	363956.05	3355904.03
973	363956.05	3355905.03
974	363955.05	3355905.03
975	363955.05	3355904.03
972	363956.05	3355904.03
976	363982.59	3355887.08
977	363982.59	3355888.08
978	363981.59	3355888.08
979	363981.59	3355887.08
976	363982.59	3355887.08
980	364108.09	3355770.83
981	364108.09	3355771.83
982	364107.09	3355771.83
983	364107.09	3355770.83
980	364108.09	3355770.83
984	364077.08	3355799.25
985	364077.08	3355800.25
986	364076.08	3355800.25
987	364076.08	3355799.25

984	364077.08	3355799.25
988	364053.06	3355821.39
989	364053.06	3355822.39
990	364052.06	3355822.39
991	364052.06	3355821.39
988	364053.06	3355821.39
992	364304.78	3355722.25
993	364304.78	3355723.25
994	364303.78	3355723.25
995	364303.78	3355722.25
992	364304.78	3355722.25
996	364275.14	3355740.59
997	364275.14	3355741.59
998	364274.14	3355741.59
999	364274.14	3355740.59
996	364275.14	3355740.59
1000	364230.83	3355728.97
1001	364230.83	3355729.97
1002	364229.83	3355729.97
1003	364229.83	3355728.97
1000	364230.83	3355728.97
1004	364184.03	3355724.92
1005	364184.03	3355725.92
1006	364183.03	3355725.92
1007	364183.03	3355724.92
1004	364184.03	3355724.92
1008	364164.27	3355739.69
1009	364164.27	3355740.69
1010	364163.27	3355740.69
1011	364163.27	3355739.69
1008	364164.27	3355739.69
1012	364103.11	3355790.18
1013	364103.11	3355791.18
1014	364102.11	3355791.18
1015	364102.11	3355790.18
1012	364103.11	3355790.18
1016	364075.90	3355814.72

1017	364075.90	3355815.72
1018	364074.90	3355815.72
1019	364074.90	3355814.72
1016	364075.90	3355814.72
1020	364047.80	3355840.02
1021	364047.80	3355841.02
1022	364046.80	3355841.02
1023	364046.80	3355840.02
1020	364047.80	3355840.02
1024	363986.02	3355896.20
1025	363986.02	3355897.20
1026	363985.02	3355897.20
1027	363985.02	3355896.20
1024	363986.02	3355896.20
1028	363961.59	3355917.45
1029	363961.59	3355918.45
1030	363960.59	3355918.45
1031	363960.59	3355917.45
1028	363961.59	3355917.45
1032	363927.30	3355947.85
1033	363927.30	3355948.85
1034	363926.30	3355948.85
1035	363926.30	3355947.85
1032	363927.30	3355947.85
1036	363901.58	3355970.37
1037	363901.58	3355971.37
1038	363900.58	3355971.37
1039	363900.58	3355970.37
1036	363901.58	3355970.37
1040	363871.55	3355981.15
1041	363871.55	3355982.15
1042	363870.55	3355982.15
1043	363870.55	3355981.15
1040	363871.55	3355981.15
1044	363949.90	3355792.27
1045	363949.90	3355793.27
1046	363948.90	3355793.27
1047	363948.90	3355792.27

1044	363949.90	3355792.27
1048	363970.26	3355815.40
1049	363970.26	3355816.40
1050	363969.26	3355816.40
1051	363969.26	3355815.40
1048	363970.26	3355815.40
1052	363990.69	3355838.32
1053	363990.69	3355839.32
1054	363989.69	3355839.32
1055	363989.69	3355838.32
1052	363990.69	3355838.32
1056	363694.11	3355923.12
1057	363694.11	3355924.12
1058	363693.11	3355924.12
1059	363693.11	3355923.12
1056	363694.11	3355923.12
1060	363768.03	3355969.66
1061	363768.03	3355970.66
1062	363767.03	3355970.66
1063	363767.03	3355969.66
1060	363768.03	3355969.66
1064	363843.11	3356009.34
1065	363843.11	3356010.34
1066	363842.11	3356010.34
1067	363842.11	3356009.34
1064	363843.11	3356009.34
1068	363872.18	3356035.60
1069	363872.18	3356036.60
1070	363871.18	3356036.60
1071	363871.18	3356035.60
1068	363872.18	3356035.60
1072	363893.69	3356054.92
1073	363893.69	3356055.92
1074	363892.69	3356055.92
1075	363892.69	3356054.92
1072	363893.69	3356054.92
1076	363966.75	3356119.91

1077	363966.75	3356120.91
1078	363965.75	3356120.91
1079	363965.75	3356119.91
1076	363966.75	3356119.91
1080	363977.01	3356129.15
1081	363977.01	3356130.15
1082	363976.01	3356130.15
1083	363976.01	3356129.15
1080	363977.01	3356129.15
1084	363999.67	3356148.65
1085	363999.67	3356149.65
1086	363998.67	3356149.65
1087	363998.67	3356148.65
1084	363999.67	3356148.65
1088	364030.32	3356175.38
1089	364030.32	3356176.38
1090	364029.32	3356176.38
1091	364029.32	3356175.38
1088	364030.32	3356175.38
1092	364070.84	3356210.88
1093	364070.84	3356211.88
1094	364069.84	3356211.88
1095	364069.84	3356210.88
1092	364070.84	3356210.88
1096	363818.98	3355953.37
1097	363818.98	3355954.37
1098	363817.98	3355954.37
1099	363817.98	3355953.37
1096	363818.98	3355953.37
1100	363804.22	3355970.44
1101	363804.22	3355971.44
1102	363803.22	3355971.44
1103	363803.22	3355970.44
1100	363804.22	3355970.44
1104	363782.19	3355953.41
1105	363782.19	3355954.41
1106	363781.19	3355954.41
1107	363781.19	3355953.41

1104	363782.19	3355953.41
1108	363762.23	3355937.58
1109	363762.23	3355938.58
1110	363761.23	3355938.58
1111	363761.23	3355937.58
1108	363762.23	3355937.58
1112	363772.23	3355915.07
1113	363772.23	3355916.07
1114	363771.23	3355916.07
1115	363771.23	3355915.07
1112	363772.23	3355915.07
1116	363809.60	3355880.92
1117	363809.60	3355881.92
1118	363808.60	3355881.92
1119	363808.60	3355880.92
1116	363809.60	3355880.92
1120	363826.17	3355864.03
1121	363826.17	3355865.03
1122	363825.17	3355865.03
1123	363825.17	3355864.03
1120	363826.17	3355864.03
1124	363850.19	3355838.16
1125	363850.19	3355839.16
1126	363849.19	3355839.16
1127	363849.19	3355838.16
1124	363850.19	3355838.16
1128	363869.09	3355814.68
1129	363869.09	3355815.68
1130	363868.09	3355815.68
1131	363868.09	3355814.68
1128	363869.09	3355814.68
1132	363886.97	3355796.58
1133	363886.97	3355797.58
1134	363885.97	3355797.58
1135	363885.97	3355796.58
1132	363886.97	3355796.58
1136	363905.33	3355775.49

1137	363905.33	3355776.49
1138	363904.33	3355776.49
1139	363904.33	3355775.49
1136	363905.33	3355775.49
1140	363787.93	3355911.34
1141	363787.93	3355912.34
1142	363786.93	3355912.34
1143	363786.93	3355911.34
1140	363787.93	3355911.34
1144	363809.38	3355890.45
1145	363809.38	3355891.45
1146	363808.38	3355891.45
1147	363808.38	3355890.45
1144	363809.38	3355890.45
1148	363832.16	3355868.30
1149	363832.16	3355869.30
1150	363831.16	3355869.30
1151	363831.16	3355868.30
1148	363832.16	3355868.30
1152	363871.24	3355827.66
1153	363871.24	3355828.66
1154	363870.24	3355828.66
1155	363870.24	3355827.66
1152	363871.24	3355827.66
1156	363889.90	3355806.87
1157	363889.90	3355807.87
1158	363888.90	3355807.87
1159	363888.90	3355806.87
1156	363889.90	3355806.87
1160	363907.67	3355788.40
1161	363906.96	3355789.10
1162	363906.26	3355788.39
1163	363906.96	3355787.69
1160	363907.67	3355788.40
1164	363929.36	3355769.27
1165	363929.36	3355770.27
1166	363928.36	3355770.27
1167	363928.36	3355769.27

1164	363929.36	3355769.27
1168	363867.56	3355699.18
1169	363867.56	3355700.18
1170	363866.56	3355700.18
1171	363866.56	3355699.18
1168	363867.56	3355699.18
1172	363846.67	3355675.71
1173	363846.67	3355676.71
1174	363845.67	3355676.71
1175	363845.67	3355675.71
1172	363846.67	3355675.71
1176	363822.70	3355649.61
1177	363822.70	3355650.61
1178	363821.70	3355650.61
1179	363821.70	3355649.61
1176	363822.70	3355649.61
1180	363908.42	3355745.59
1181	363908.42	3355746.59
1182	363907.42	3355746.59
1183	363907.42	3355745.59
1180	363908.42	3355745.59
1184	364055.00	3355900.73
1185	364055.00	3355901.73
1186	364054.00	3355901.73
1187	364054.00	3355900.73
1184	364055.00	3355900.73
1188	364023.16	3355864.00
1189	364023.16	3355865.00
1190	364022.16	3355865.00
1191	364022.16	3355864.00
1188	364023.16	3355864.00
1192	364015.40	3355852.93
1193	364015.40	3355853.93
1194	364014.40	3355853.93
1195	364014.40	3355852.93
1192	364015.40	3355852.93
1196	363977.48	3355807.52

1197	363977.48	3355808.52
1198	363976.48	3355808.52
1199	363976.48	3355807.52
1196	363977.48	3355807.52
1200	363950.67	3355778.22
1201	363950.67	3355779.22
1202	363949.67	3355779.22
1203	363949.67	3355778.22
1200	363950.67	3355778.22
1204	363923.80	3355749.14
1205	363923.80	3355750.14
1206	363922.80	3355750.14
1207	363922.80	3355749.14
1204	363923.80	3355749.14
1208	363893.65	3355733.31
1209	363893.65	3355734.31
1210	363892.65	3355734.31
1211	363892.65	3355733.31
1208	363893.65	3355733.31
1212	363899.34	3355722.45
1213	363899.34	3355723.45
1214	363898.34	3355723.45
1215	363898.34	3355722.45
1212	363899.34	3355722.45
1216	363888.13	3355722.45
1217	363888.13	3355723.45
1218	363887.13	3355723.45
1219	363887.13	3355722.45
1216	363888.13	3355722.45
1220	363999.91	3356040.30
1221	363999.91	3356041.30
1222	363998.91	3356041.30
1223	363998.91	3356040.30
1220	363999.91	3356040.30
1224	364041.03	3356003.34
1225	364041.03	3356004.34
1226	364040.03	3356004.34
1227	364040.03	3356003.34

1224	364041.03	3356003.34
1228	364088.43	3355960.74
1229	364088.43	3355961.74
1230	364087.43	3355961.74
1231	364087.43	3355960.74
1228	364088.43	3355960.74
1232	364107.95	3355943.58
1233	364107.95	3355944.58
1234	364106.95	3355944.58
1235	364106.95	3355943.58
1232	364107.95	3355943.58
1236	364308.73	3355851.27
1237	364308.73	3355852.27
1238	364307.73	3355852.27
1239	364307.73	3355851.27
1236	364308.73	3355851.27
1240	364422.30	3355801.80
1241	364422.30	3355802.80
1242	364421.30	3355802.80
1243	364421.30	3355801.80
1240	364422.30	3355801.80
1244	364373.39	3355790.66
1245	364373.39	3355791.66
1246	364372.39	3355791.66
1247	364372.39	3355790.66
1244	364373.39	3355790.66
1248	364332.55	3355809.85
1249	364332.55	3355810.85
1250	364331.55	3355810.85
1251	364331.55	3355809.85
1248	364332.55	3355809.85
1252	364298.21	3355826.02
1253	364298.21	3355827.02
1254	364297.21	3355827.02
1255	364297.21	3355826.02
1252	364298.21	3355826.02
1256	364271.65	3355837.81

1257	364271.65	3355838.81
1258	364270.65	3355838.81
1259	364270.65	3355837.81
1256	364271.65	3355837.81
1260	364230.99	3355856.29
1261	364230.99	3355857.29
1262	364229.99	3355857.29
1263	364229.99	3355856.29
1260	364230.99	3355856.29
1264	364202.13	3355870.03
1265	364202.13	3355871.03
1266	364201.13	3355871.03
1267	364201.13	3355870.03
1264	364202.13	3355870.03
1268	364163.93	3355897.96
1269	364163.93	3355898.96
1270	364162.93	3355898.96
1271	364162.93	3355897.96
1268	364163.93	3355897.96
1272	364131.47	3355922.59
1273	364131.47	3355923.59
1274	364130.47	3355923.59
1275	364130.47	3355922.59
1272	364131.47	3355922.59
1276	364116.63	3355933.67
1277	364116.63	3355934.67
1278	364115.63	3355934.67
1279	364115.63	3355933.67
1276	364116.63	3355933.67
1280	364436.79	3355839.52
1281	364436.79	3355840.52
1282	364435.79	3355840.52
1283	364435.79	3355839.52
1280	364436.79	3355839.52
1284	364443.88	3355892.19
1285	364443.88	3355893.19
1286	364442.88	3355893.19
1287	364442.88	3355892.19

1284	364443.88	3355892.19
1288	364460.80	3355919.17
1289	364460.80	3355920.17
1290	364459.80	3355920.17
1291	364459.80	3355919.17
1288	364460.80	3355919.17
1292	364480.35	3355950.03
1293	364480.35	3355951.03
1294	364479.35	3355951.03
1295	364479.35	3355950.03
1292	364480.35	3355950.03
1296	364517.93	3355999.56
1297	364517.93	3356000.56
1298	364516.93	3356000.56
1299	364516.93	3355999.56
1296	364517.93	3355999.56
1300	364659.72	3355841.48
1301	364659.72	3355842.48
1302	364658.72	3355842.48
1303	364658.72	3355841.48
1300	364659.72	3355841.48
1304	364670.91	3355871.19
1305	364670.91	3355872.19
1306	364669.91	3355872.19
1307	364669.91	3355871.19
1304	364670.91	3355871.19
1308	364653.23	3355949.46
1309	364653.23	3355950.46
1310	364652.23	3355950.46
1311	364652.23	3355949.46
1308	364653.23	3355949.46
1312	364620.95	3355986.53
1313	364620.95	3355987.53
1314	364619.95	3355987.53
1315	364619.95	3355986.53
1312	364620.95	3355986.53
1316	364584.96	3356028.81

1317	364584.96	3356029.81
1318	364583.96	3356029.81
1319	364583.96	3356028.81
1316	364584.96	3356028.81
1320	364561.04	3356055.89
1321	364561.04	3356056.89
1322	364560.04	3356056.89
1323	364560.04	3356055.89
1320	364561.04	3356055.89
1324	364545.88	3356073.00
1325	364545.88	3356074.00
1326	364544.88	3356074.00
1327	364544.88	3356073.00
1324	364545.88	3356073.00
1328	364548.97	3355982.46
1329	364548.97	3355983.46
1330	364547.97	3355983.46
1331	364547.97	3355982.46
1328	364548.97	3355982.46
1332	364556.02	3355934.14
1333	364556.02	3355935.14
1334	364555.02	3355935.14
1335	364555.02	3355934.14
1332	364556.02	3355934.14
1336	364558.24	3355993.49
1337	364558.24	3355994.49
1338	364557.24	3355994.49
1339	364557.24	3355993.49
1336	364558.24	3355993.49
1340	364531.89	3356020.09
1341	364531.89	3356021.09
1342	364530.89	3356021.09
1343	364530.89	3356020.09
1340	364531.89	3356020.09
1344	364519.44	3356069.96
1345	364519.44	3356070.96
1346	364518.44	3356070.96
1347	364518.44	3356069.96

1344	364519.44	3356069.96
1348	364524.99	3356080.71
1349	364524.99	3356081.71
1350	364523.99	3356081.71
1351	364523.99	3356080.71
1348	364524.99	3356080.71
1352	364530.35	3356090.98
1353	364530.35	3356091.98
1354	364529.35	3356091.98
1355	364529.35	3356090.98
1352	364530.35	3356090.98
1356	364547.11	3356123.19
1357	364547.11	3356124.19
1358	364546.11	3356124.19
1359	364546.11	3356123.19
1356	364547.11	3356123.19
1360	364563.55	3356154.86
1361	364563.55	3356155.86
1362	364562.55	3356155.86
1363	364562.55	3356154.86
1360	364563.55	3356154.86
1364	364578.47	3356184.15
1365	364578.47	3356185.15
1366	364577.47	3356185.15
1367	364577.47	3356184.15
1364	364578.47	3356184.15
1368	364594.82	3356214.99
1369	364594.82	3356215.99
1370	364593.82	3356215.99
1371	364593.82	3356214.99
1368	364594.82	3356214.99
1372	364686.19	3356197.50
1373	364686.19	3356198.50
1374	364685.19	3356198.50
1375	364685.19	3356197.50
1372	364686.19	3356197.50
1376	364664.92	3356212.64

1377	364664.92	3356213.64
1378	364663.92	3356213.64
1379	364663.92	3356212.64
1376	364664.92	3356212.64
1380	364512.16	3356107.98
1381	364512.16	3356108.98
1382	364511.16	3356108.98
1383	364511.16	3356107.98
1380	364512.16	3356107.98
1384	364554.55	3356168.99
1385	364554.55	3356169.99
1386	364553.55	3356169.99
1387	364553.55	3356168.99
1384	364554.55	3356168.99
1388	364070.22	3356055.68
1389	364070.22	3356056.68
1390	364069.22	3356056.68
1391	364069.22	3356055.68
1388	364070.22	3356055.68
1392	364071.80	3356105.70
1393	364071.80	3356106.70
1394	364070.80	3356106.70
1395	364070.80	3356105.70
1392	364071.80	3356105.70
1396	364098.87	3356135.26
1397	364098.87	3356136.26
1398	364097.87	3356136.26
1399	364097.87	3356135.26
1396	364098.87	3356135.26
1400	364121.78	3356161.14
1401	364121.78	3356162.14
1402	364120.78	3356162.14
1403	364120.78	3356161.14
1400	364121.78	3356161.14
1404	364149.79	3356191.49
1405	364149.79	3356192.49
1406	364148.79	3356192.49
1407	364148.79	3356191.49

1404	364149.79	3356191.49
1408	364172.14	3356205.78
1409	364172.14	3356206.78
1410	364171.14	3356206.78
1411	364171.14	3356205.78
1408	364172.14	3356205.78
1412	364184.09	3356218.35
1413	364184.09	3356219.35
1414	364183.09	3356219.35
1415	364183.09	3356218.35
1412	364184.09	3356218.35
1416	364174.01	3356218.32
1417	364174.01	3356219.32
1418	364173.01	3356219.32
1419	364173.01	3356218.32
1416	364174.01	3356218.32
1420	364230.81	3356279.43
1421	364230.81	3356280.43
1422	364229.81	3356280.43
1423	364229.81	3356279.43
1420	364230.81	3356279.43
1424	364255.06	3356304.81
1425	364255.06	3356305.81
1426	364254.06	3356305.81
1427	364254.06	3356304.81
1424	364255.06	3356304.81
1428	364281.39	3356330.96
1429	364281.39	3356331.96
1430	364280.39	3356331.96
1431	364280.39	3356330.96
1428	364281.39	3356330.96
1432	364440.22	3355964.67
1433	364440.22	3355965.67
1434	364439.22	3355965.67
1435	364439.22	3355964.67
1432	364440.22	3355964.67
1436	364444.69	3355990.63

1437	364444.69	3355991.63
1438	364443.69	3355991.63
1439	364443.69	3355990.63
1436	364444.69	3355990.63
1440	364410.77	3356005.97
1441	364410.77	3356006.97
1442	364409.77	3356006.97
1443	364409.77	3356005.97
1440	364410.77	3356005.97
1444	364379.65	3356019.12
1445	364379.65	3356020.12
1446	364378.65	3356020.12
1447	364378.65	3356019.12
1444	364379.65	3356019.12
1448	364391.06	3355919.10
1449	364391.06	3355920.10
1450	364390.06	3355920.10
1451	364390.06	3355919.10
1448	364391.06	3355919.10
1452	364362.60	3355959.51
1453	364362.60	3355960.51
1454	364361.60	3355960.51
1455	364361.60	3355959.51
1452	364362.60	3355959.51
1456	364346.72	3355981.33
1457	364346.72	3355982.33
1458	364345.72	3355982.33
1459	364345.72	3355981.33
1456	364346.72	3355981.33
1460	364243.89	3355923.02
1461	364243.89	3355924.02
1462	364242.89	3355924.02
1463	364242.89	3355923.02
1460	364243.89	3355923.02
1464	364271.54	3355939.60
1465	364271.54	3355940.60
1466	364270.54	3355940.60
1467	364270.54	3355939.60

1464	364271.54	3355939.60
1468	364291.00	3355961.43
1469	364291.00	3355962.43
1470	364290.00	3355962.43
1471	364290.00	3355961.43
1468	364291.00	3355961.43
1472	364320.95	3355998.67
1473	364320.95	3355999.67
1474	364319.95	3355999.67
1475	364319.95	3355998.67
1472	364320.95	3355998.67
1476	364339.33	3356020.80
1477	364339.33	3356021.80
1478	364338.33	3356021.80
1479	364338.33	3356020.80
1476	364339.33	3356020.80
1480	364354.14	3356038.28
1481	364354.14	3356039.28
1482	364353.14	3356039.28
1483	364353.14	3356038.28
1480	364354.14	3356038.28
1484	364373.52	3356061.40
1485	364373.52	3356062.40
1486	364372.52	3356062.40
1487	364372.52	3356061.40
1484	364373.52	3356061.40
1488	364292.26	3356175.25
1489	364292.26	3356176.25
1490	364291.26	3356176.25
1491	364291.26	3356175.25
1488	364292.26	3356175.25
1492	364301.32	3356187.99
1493	364301.32	3356188.99
1494	364300.32	3356188.99
1495	364300.32	3356187.99
1492	364301.32	3356187.99
1496	364319.02	3356206.67

1497	364319.02	3356207.67
1498	364318.02	3356207.67
1499	364318.02	3356206.67
1496	364319.02	3356206.67
1500	364348.52	3356242.21
1501	364348.52	3356243.21
1502	364347.52	3356243.21
1503	364347.52	3356242.21
1500	364348.52	3356242.21
1504	364369.27	3356309.79
1505	364369.27	3356310.79
1506	364368.27	3356310.79
1507	364368.27	3356309.79
1504	364369.27	3356309.79
1508	364383.37	3356284.86
1509	364383.37	3356285.86
1510	364382.37	3356285.86
1511	364382.37	3356284.86
1508	364383.37	3356284.86
1512	364423.67	3356330.68
1513	364423.67	3356331.68
1514	364422.67	3356331.68
1515	364422.67	3356330.68
1512	364423.67	3356330.68
1516	364443.38	3356355.66
1517	364443.38	3356356.66
1518	364442.38	3356356.66
1519	364442.38	3356355.66
1516	364443.38	3356355.66
1520	364469.70	3356385.82
1521	364469.70	3356386.82
1522	364468.70	3356386.82
1523	364468.70	3356385.82
1520	364469.70	3356385.82
1524	364489.05	3356406.70
1525	364489.05	3356407.70
1526	364488.05	3356407.70
1527	364488.05	3356406.70

1524	364489.05	3356406.70
1528	364506.55	3356426.87
1529	364506.55	3356427.87
1530	364505.55	3356427.87
1531	364505.55	3356426.87
1528	364506.55	3356426.87
1532	364533.38	3356456.83
1533	364533.38	3356457.83
1534	364532.38	3356457.83
1535	364532.38	3356456.83
1532	364533.38	3356456.83
1536	364597.00	3356520.40
1537	364597.00	3356521.40
1538	364596.00	3356521.40
1539	364596.00	3356520.40
1536	364597.00	3356520.40
1540	364618.88	3356546.33
1541	364618.88	3356547.33
1542	364617.88	3356547.33
1543	364617.88	3356546.33
1540	364618.88	3356546.33
1544	364612.13	3356540.10
1545	364612.13	3356541.10
1546	364611.13	3356541.10
1547	364611.13	3356540.10
1544	364612.13	3356540.10
1548	364653.18	3356585.24
1549	364653.18	3356586.24
1550	364652.18	3356586.24
1551	364652.18	3356585.24
1548	364653.18	3356585.24
1552	364705.57	3356640.57
1553	364705.57	3356641.57
1554	364704.57	3356641.57
1555	364704.57	3356640.57
1552	364705.57	3356640.57
1556	364729.99	3356667.47

1557	364729.99	3356668.47
1558	364728.99	3356668.47
1559	364728.99	3356667.47
1556	364729.99	3356667.47
1560	364746.78	3356686.44
1561	364746.78	3356687.44
1562	364745.78	3356687.44
1563	364745.78	3356686.44
1560	364746.78	3356686.44
1564	364783.16	3356726.53
1565	364783.16	3356727.53
1566	364782.16	3356727.53
1567	364782.16	3356726.53
1564	364783.16	3356726.53
1568	364791.16	3356736.67
1569	364791.16	3356737.67
1570	364790.16	3356737.67
1571	364790.16	3356736.67
1568	364791.16	3356736.67
1572	364720.62	3356668.60
1573	364720.62	3356669.60
1574	364719.62	3356669.60
1575	364719.62	3356668.60
1572	364720.62	3356668.60
1576	364706.72	3356653.84
1577	364706.72	3356654.84
1578	364705.72	3356654.84
1579	364705.72	3356653.84
1576	364706.72	3356653.84
1580	364687.13	3356632.95
1581	364687.13	3356633.95
1582	364686.13	3356633.95
1583	364686.13	3356632.95
1580	364687.13	3356632.95
1584	364666.84	3356611.68
1585	364666.84	3356612.68
1586	364665.84	3356612.68
1587	364665.84	3356611.68

1584	364666.84	3356611.68
1588	364265.05	3356147.29
1589	364265.05	3356148.29
1590	364264.05	3356148.29
1591	364264.05	3356147.29
1588	364265.05	3356147.29
1592	364243.47	3356120.77
1593	364243.47	3356121.77
1594	364242.47	3356121.77
1595	364242.47	3356120.77
1592	364243.47	3356120.77
1596	364217.67	3356090.32
1597	364217.67	3356091.32
1598	364216.67	3356091.32
1599	364216.67	3356090.32
1596	364217.67	3356090.32
1600	364187.08	3356059.00
1601	364187.08	3356060.00
1602	364186.08	3356060.00
1603	364186.08	3356059.00
1600	364187.08	3356059.00
1604	364128.86	3355999.63
1605	364128.86	3356000.63
1606	364127.86	3356000.63
1607	364127.86	3355999.63
1604	364128.86	3355999.63
1608	364107.95	3356019.62
1609	364107.95	3356020.62
1610	364106.95	3356020.62
1611	364106.95	3356019.62
1608	364107.95	3356019.62
1612	364164.59	3356021.68
1613	364164.59	3356022.68
1614	364163.59	3356022.68
1615	364163.59	3356021.68
1612	364164.59	3356021.68
1616	364196.18	3356055.49

1617	364196.18	3356056.49
1618	364195.18	3356056.49
1619	364195.18	3356055.49
1616	364196.18	3356055.49
1620	364225.22	3356086.44
1621	364225.22	3356087.44
1622	364224.22	3356087.44
1623	364224.22	3356086.44
1620	364225.22	3356086.44
1624	364251.91	3356114.59
1625	364251.91	3356115.59
1626	364250.91	3356115.59
1627	364250.91	3356114.59
1624	364251.91	3356114.59
1628	364314.56	3356128.28
1629	364314.56	3356129.28
1630	364313.56	3356129.28
1631	364313.56	3356128.28
1628	364314.56	3356128.28
1632	364347.29	3356124.40
1633	364347.29	3356125.40
1634	364346.29	3356125.40
1635	364346.29	3356124.40
1632	364347.29	3356124.40
1636	364289.85	3355933.26
1637	364289.85	3355934.26
1638	364288.85	3355934.26
1639	364288.85	3355933.26
1636	364289.85	3355933.26
1640	364305.46	3355951.96
1641	364305.46	3355952.96
1642	364304.46	3355952.96
1643	364304.46	3355951.96
1640	364305.46	3355951.96
1644	364319.21	3355968.55
1645	364319.21	3355969.55
1646	364318.21	3355969.55
1647	364318.21	3355968.55

1644	364319.21	3355968.55
1648	364343.05	3355996.78
1649	364343.05	3355997.78
1650	364342.05	3355997.78
1651	364342.05	3355996.78
1648	364343.05	3355996.78
1652	364357.66	3356014.39
1653	364357.66	3356015.39
1654	364356.66	3356015.39
1655	364356.66	3356014.39
1652	364357.66	3356014.39
1656	364388.26	3356051.23
1657	364388.26	3356052.23
1658	364387.26	3356052.23
1659	364387.26	3356051.23
1656	364388.26	3356051.23
1660	363855.24	3356333.82
1661	363855.24	3356334.82
1662	363854.24	3356334.82
1663	363854.24	3356333.82
1660	363855.24	3356333.82
1664	363914.25	3356308.73
1665	363914.25	3356309.73
1666	363913.25	3356309.73
1667	363913.25	3356308.73
1664	363914.25	3356308.73
1668	363976.70	3356283.87
1669	363976.70	3356284.87
1670	363975.70	3356284.87
1671	363975.70	3356283.87
1668	363976.70	3356283.87
1672	364036.35	3356259.58
1673	364036.35	3356260.58
1674	364035.35	3356260.58
1675	364035.35	3356259.58
1672	364036.35	3356259.58
1676	364216.61	3356181.65

1677	364217.23	3356182.44
1678	364216.43	3356183.05
1679	364215.82	3356182.26
1676	364216.61	3356181.65
1680	364375.71	3356109.28
1681	364375.71	3356110.28
1682	364374.71	3356110.28
1683	364374.71	3356109.28
1680	364375.71	3356109.28
1684	364460.38	3355932.90
1685	364460.38	3355933.90
1686	364459.38	3355933.90
1687	364459.38	3355932.90
1684	364460.38	3355932.90
1688	364511.77	3355701.30
1689	364511.77	3355702.30
1690	364510.77	3355702.30
1691	364510.77	3355701.30
1688	364511.77	3355701.30
1692	364524.65	3355680.78
1693	364524.65	3355681.78
1694	364523.65	3355681.78
1695	364523.65	3355680.78
1692	364524.65	3355680.78
1696	364563.63	3355617.96
1697	364563.63	3355618.96
1698	364562.63	3355618.96
1699	364562.63	3355617.96
1696	364563.63	3355617.96
1700	364418.52	3356085.24
1701	364418.52	3356086.24
1702	364417.52	3356086.24
1703	364417.52	3356085.24
1700	364418.52	3356085.24
1704	364398.24	3356101.13
1705	364398.24	3356102.13
1706	364397.24	3356102.13
1707	364397.24	3356101.13

1704	364398.24	3356101.13
1708	364425.09	3356156.90
1709	364425.09	3356157.90
1710	364424.09	3356157.90
1711	364424.09	3356156.90
1708	364425.09	3356156.90
1712	364406.28	3356128.12
1713	364406.28	3356129.12
1714	364405.28	3356129.12
1715	364405.28	3356128.12
1712	364406.28	3356128.12
1716	364373.52	3356120.29
1717	364373.52	3356121.29
1718	364372.52	3356121.29
1719	364372.52	3356120.29
1716	364373.52	3356120.29
1720	364553.02	3356201.82
1721	364553.02	3356202.82
1722	364552.02	3356202.82
1723	364552.02	3356201.82
1720	364553.02	3356201.82
1724	364510.92	3356239.28
1725	364510.92	3356240.28
1726	364509.92	3356240.28
1727	364509.92	3356239.28
1724	364510.92	3356239.28
1728	364584.63	3356283.34
1729	364584.63	3356284.34
1730	364583.63	3356284.34
1731	364583.63	3356283.34
1728	364584.63	3356283.34
1732	364596.54	3356332.17
1733	364596.54	3356333.17
1734	364595.54	3356333.17
1735	364595.54	3356332.17
1732	364596.54	3356332.17
1736	364613.22	3356357.71

1737	364613.22	3356358.71
1738	364612.22	3356358.71
1739	364612.22	3356357.71
1736	364613.22	3356357.71
1740	364628.61	3356381.27
1741	364628.61	3356382.27
1742	364627.61	3356382.27
1743	364627.61	3356381.27
1740	364628.61	3356381.27
1744	364646.62	3356408.30
1745	364646.62	3356409.30
1746	364645.62	3356409.30
1747	364645.62	3356408.30
1744	364646.62	3356408.30
1748	364856.21	3356819.73
1749	364856.21	3356820.73
1750	364855.21	3356820.73
1751	364855.21	3356819.73
1748	364856.21	3356819.73
1752	364828.14	3356783.71
1753	364828.14	3356784.71
1754	364827.14	3356784.71
1755	364827.14	3356783.71
1752	364828.14	3356783.71
1756	364828.06	3356798.38
1757	364828.06	3356799.38
1758	364827.06	3356799.38
1759	364827.06	3356798.38
1756	364828.06	3356798.38
1760	364844.54	3356819.68
1761	364845.17	3356820.46
1762	364844.39	3356821.09
1763	364843.76	3356820.31
1760	364844.54	3356819.68
1764	364863.11	3356843.54
1765	364863.11	3356844.54
1766	364862.11	3356844.54
1767	364862.11	3356843.54

1764	364863.11	3356843.54
1768	364893.28	3356875.89
1769	364893.28	3356876.89
1770	364892.28	3356876.89
1771	364892.28	3356875.89
1768	364893.28	3356875.89
1772	364924.70	3356861.88
1773	364924.70	3356862.88
1774	364923.70	3356862.88
1775	364923.70	3356861.88
1772	364924.70	3356861.88
1776	364955.12	3356845.51
1777	364955.12	3356846.51
1778	364954.12	3356846.51
1779	364954.12	3356845.51
1776	364955.12	3356845.51
1780	364987.22	3356828.90
1781	364987.22	3356829.90
1782	364986.22	3356829.90
1783	364986.22	3356828.90
1780	364987.22	3356828.90
1784	364901.39	3356761.55
1785	364901.39	3356762.55
1786	364900.39	3356762.55
1787	364900.39	3356761.55
1784	364901.39	3356761.55
1788	364940.62	3356755.17
1789	364941.05	3356756.06
1790	364940.15	3356756.49
1791	364939.73	3356755.59
1788	364940.62	3356755.17
1792	364929.83	3356732.70
1793	364930.27	3356733.60
1794	364929.35	3356734.03
1795	364928.92	3356733.13
1792	364929.83	3356732.70
1796	364911.24	3356740.06

1797	364911.24	3356741.06
1798	364910.24	3356741.06
1799	364910.24	3356740.06
1796	364911.24	3356740.06
1800	364890.07	3356748.36
1801	364890.07	3356749.36
1802	364889.07	3356749.36
1803	364889.07	3356748.36
1800	364890.07	3356748.36
1804	364065.86	3355976.77
1805	364065.86	3355977.77
1806	364064.86	3355977.77
1807	364064.86	3355976.77
1804	364065.86	3355976.77
1808	364036.53	3356002.68
1809	364036.53	3356003.68
1810	364035.53	3356003.68
1811	364035.53	3356002.68
1808	364036.53	3356002.68
1812	364680.11	3356460.34
1813	364679.11	3356460.34
1814	364679.11	3356459.34
1815	364680.11	3356459.34
1812	364680.11	3356460.34
1816	364696.86	3356485.35
1817	364696.06	3356485.95
1818	364693.24	3356482.18
1819	364694.04	3356481.58
1816	364696.86	3356485.35

Площадь, кв.м	Цель установления публичного сервитута
7443	в целях эксплуатации объекта электросетевого хозяйства «Электросетевой комплекс "Бурдаковка"» (кадастровый номер 38:06:000000:5318)

Схема расположения границ публичного сервитута

Выносной лист 1



Масштаб 1:2000

Условные обозначения

- - Часть границы, местоположение которой определено при выполнении кадастровых работ
- - Часть границы, сведения ЕГРН о которой позволяют однозначно определить ее положение на местности
- - Граница кадастрового квартала
- - Характерная точка границ земельного участка, сведения о которой отсутствуют в ЕГРН, местоположение которой определено при кадастровых работах (новая характерная точка)
- 1 - Обозначение новой характерной точки
- :211 - Кадастровый номер земельного участка
- 38.06.021001 - Номер кадастрового квартала

Схема расположения границ публичного сервитута

Выносной лист 2



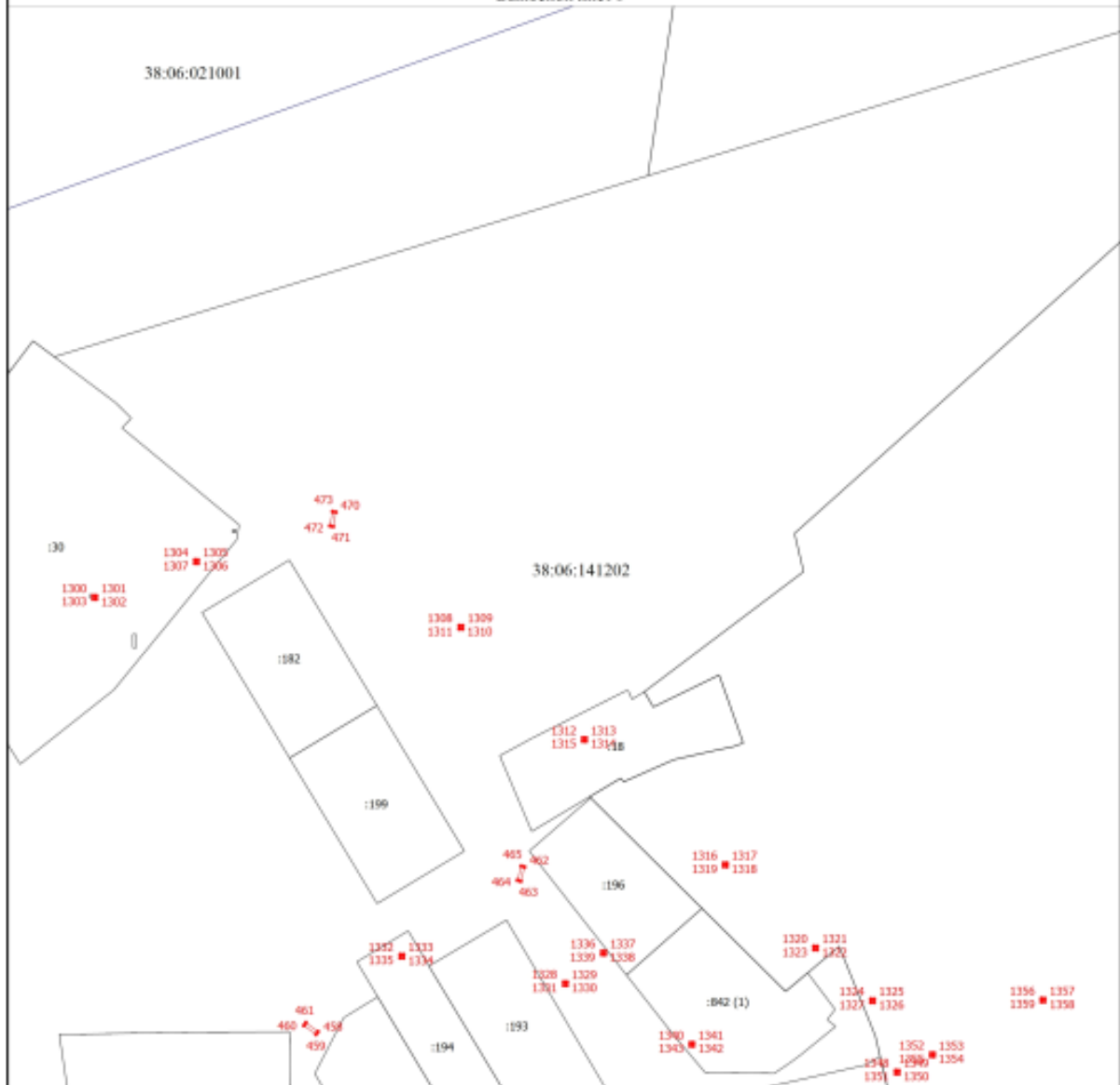
Масштаб 1:2000

Условные обозначения

- - Часть границы, местоположение которой определено при выполнении кадастровых работ
- - Часть границы, сведения ЕГРН о которой позволяют однозначно определить ее положение на местности
- - Граница кадастрового квартала
- - Характерная точка границы земельного участка, сведения о которой отсутствуют в ЕГРН, местоположение которой определено при кадастровых работах (новая характерная точка)
- 1 - Обозначение новой характерной точки
- :1500 - Кадастровый номер земельного участка
- 38:06:021001 - Номер кадастрового квартала

Схема расположения границ публичного сервитута

Выносной лист 3



Масштаб 1:2000

Условные обозначения

- - Часть границы, местоположение которой определено при выполнении кадастровых работ
- - Часть границы, сведения ЕГРН о которой позволяют однозначно определить ее положение на местности
- - Граница кадастрового квартала
- - Характерная точка границы земельного участка, сведения о которой отсутствуют в ЕГРН, местоположение которой определено при кадастровых работах (новая характерная точка)
- 1 - Обозначение новой характерной точки
- :182 - Кадастровый номер земельного участка
- 38:06:021001 - Номер кадастрового квартала

Схема расположения границ публичного сервитута

Выносной лист 4

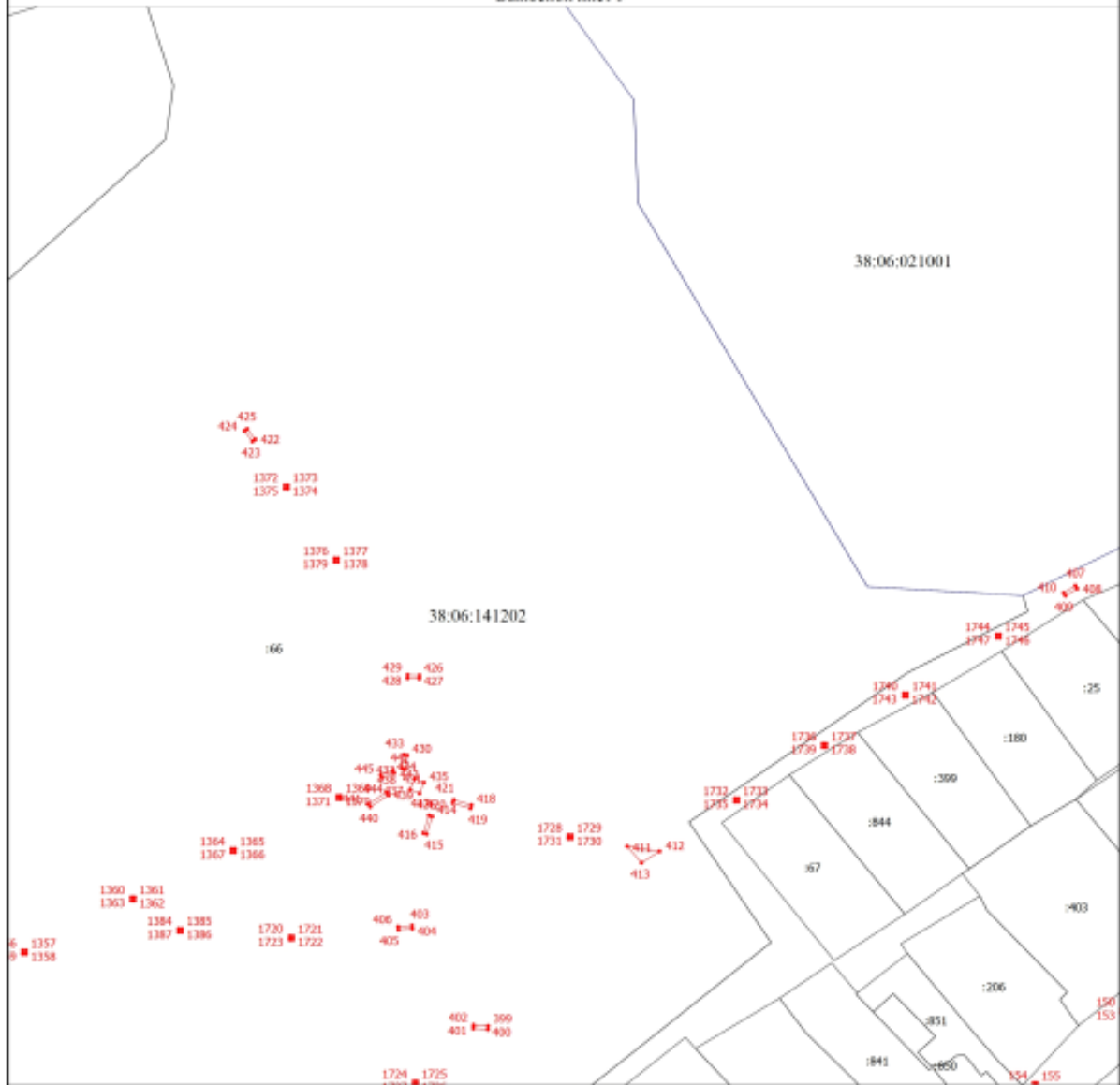


- Условные обозначения
- - Часть границы, местоположение которой определено при выполнении кадастровых работ
 - - Часть границы, сведения ЕГРН о которой позволяют однозначно определить ее положение на местности
 - - Граница кадастрового квартала
 - - Характерная точка границы земельного участка, сведения о которой отсутствуют в ЕГРН, местоположение которой определено при кадастровых работах (новая характерная точка)
 - 1 - Обозначение новой характерной точки
 - :343 - Кадастровый номер земельного участка
 - 38:06:021001 - Номер кадастрового квартала

Масштаб 1:2000

Схема расположения границ публичного сервитута

Выносной лист 5



Масштаб 1:2000

Условные обозначения

- - Часть границы, местоположение которой определено при выполнении кадастровых работ
- - Часть границы, сведения ЕГРН о которой позволяют однозначно определить ее положение на местности
- - Граница кадастрового квартала
- - Характерная точка границы земельного участка, сведения о которой отсутствуют в ЕГРН, местоположение которой определено при кадастровых работах (новая характерная точка)
- 1 - Обозначение новой характерной точки
- :66 - Кадастровый номер земельного участка
- 38:06:021001 - Номер кадастрового квартала

Схема расположения границ публичного сервитута

Выносной лист 6



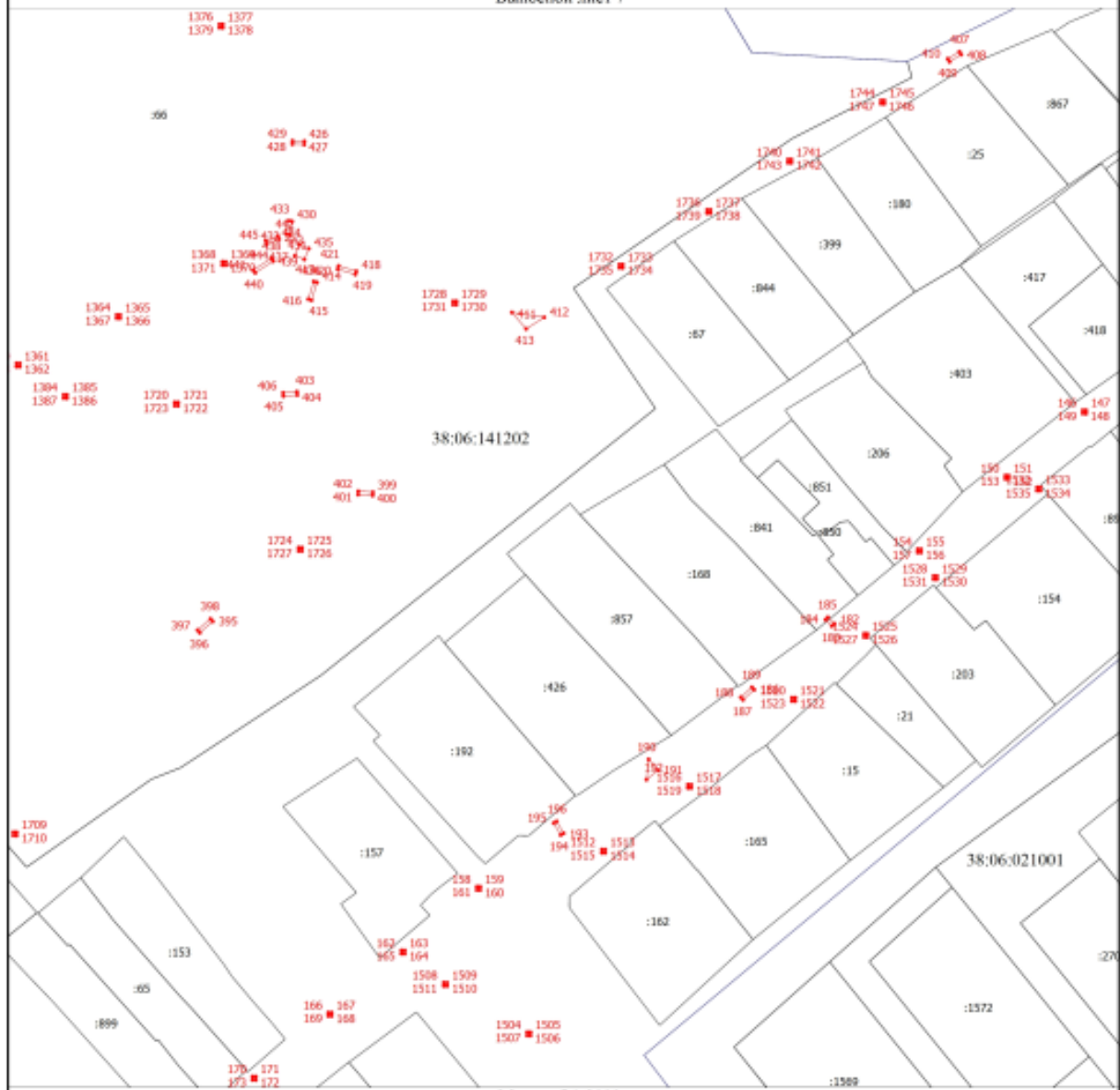
Масштаб 1:2000

Условные обозначения

- - Часть границы, местоположение которой определено при выполнении кадастровых работ
- - Часть границы, сведения ЕГРН о которой позволяют однозначно определить ее положение на местности
- - Граница кадастрового квартала
- - Характерная точка границы земельного участка, сведения о которой отсутствуют в ЕГРН, местоположение которой определено при кадастровых работах (новая характерная точка)
- 1 - Обозначение новой характерной точки
- :2726 - Кадастровый номер земельного участка
- 38:06:021001 - Номер кадастрового квартала

Схема расположения границ публичного сервитута

Выносной лист 7



Масштаб 1:2000

Условные обозначения

- - Часть границы, местоположение которой определено при выполнении кадастровых работ
- - Часть границы, сведения ЕГРН о которой позволяют однозначно определить ее положение на местности
- - Граница кадастрового квартала
- - Характерная точка границы земельного участка, сведения о которой отсутствуют в ЕГРН, местоположение которой определено при кадастровых работах (новая характерная точка)
- 1 - Обозначение новой характерной точки
- :66 - Кадастровый номер земельного участка
- 38:06:021001 - Номер кадастрового квартала

Схема расположения границ публичного сервитута

Выносной лист 8



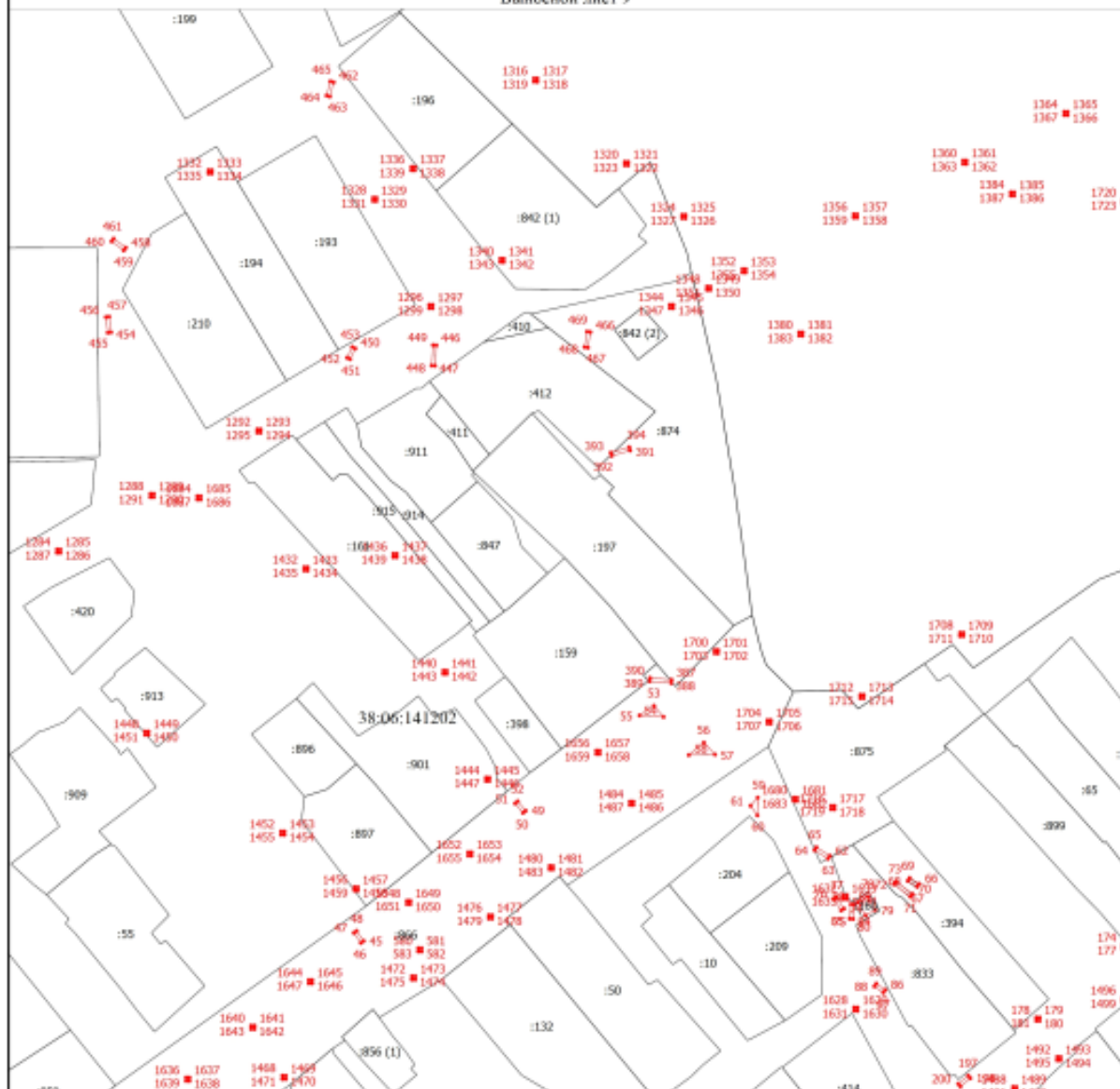
Масштаб 1:2000

Условные обозначения

- - Часть границы, местоположение которой определено при выполнении кадастровых работ
- - Часть границы, сведения ЕГРН о которой позволяют однозначно определить ее положение на местности
- - Граница кадастрового квартала
- - Характерная точка границы земельного участка, сведения о которой отсутствуют в ЕГРН, местоположение которой определено при кадастровых работах (новая характерная точка)
- 1 - Обозначение новой характерной точки
- :929 - Кадастровый номер земельного участка
- 38.06.141201 - Номер кадастрового квартала

Схема расположения границ публичного сервитута

Выносной лист 9



Масштаб 1:2000

Условные обозначения

- - Часть границы, местоположение которой определено при выполнении кадастровых работ
- - Часть границы, сведения ЕГРН о которой позволяют однозначно определить ее положение на местности
- - Граница кадастрового квартала
- - Характерная точка границы земельного участка, сведения о которой отсутствуют в ЕГРН, местоположение которой определено при кадастровых работах (новая характерная точка)
- 1 - Обозначение новой характерной точки
- 365 - Кадастровый номер земельного участка
- 38.06.141202 - Номер кадастрового квартала

Схема расположения границ публичного сервитута

Выносной лист 10



Масштаб 1:2000

Условные обозначения







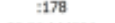
-  - Часть границы, местоположение которой определено при выполнении кадастровых работ
-  - Часть границы, сведения ЕГРН о которой позволяют однозначно определить ее положение на местности
-  - Граница кадастрового квартала
-  - Характерная точка границы земельного участка, сведения о которой отсутствуют в ЕГРН, местоположение которой определено при кадастровых работах (новая характерная точка)
-  - Обозначение новой характерной точки
-  - Кадастровый номер земельного участка
-  - Номер кадастрового квартала

Схема расположения границ публичного сервитута

Выносной лист 11



Масштаб 1:2000

Условные обозначения








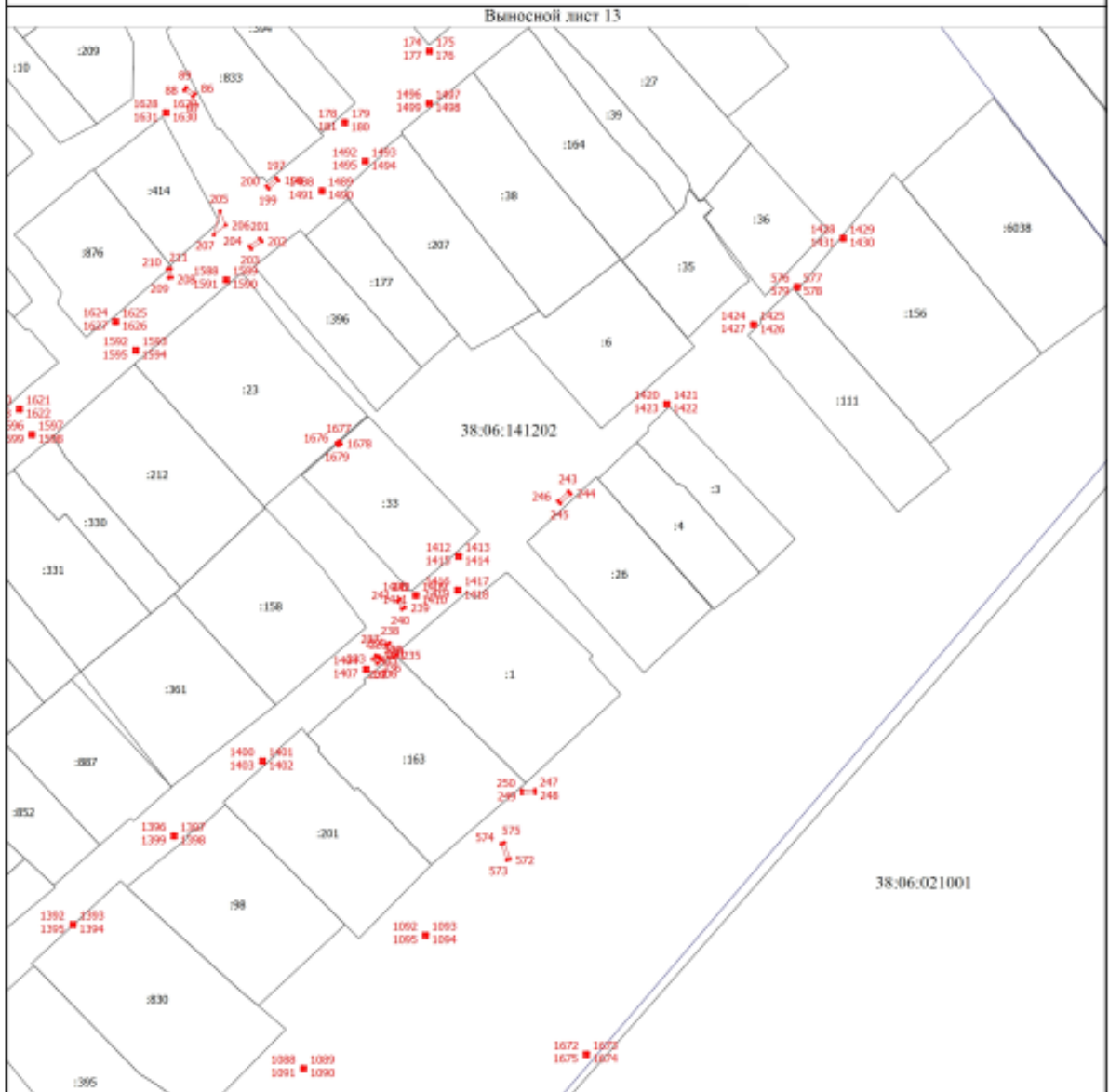
-  - Часть границы, местоположение которой определено при выполнении кадастровых работ
-  - Часть границы, сведения ЕГРН о которой позволяют однозначно определить ее положение на местности
-  - Граница кадастрового квартала
-  - Характерная точка границы земельного участка, сведения о которой отсутствуют в ЕГРН, местоположение которой определено при кадастровых работах (новая характерная точка)
-  - Обозначение новой характерной точки
-  - Кадастровый номер земельного участка
-  - Номер кадастрового квартала

Схема расположения границ публичного сервитута

Выносной лист 13



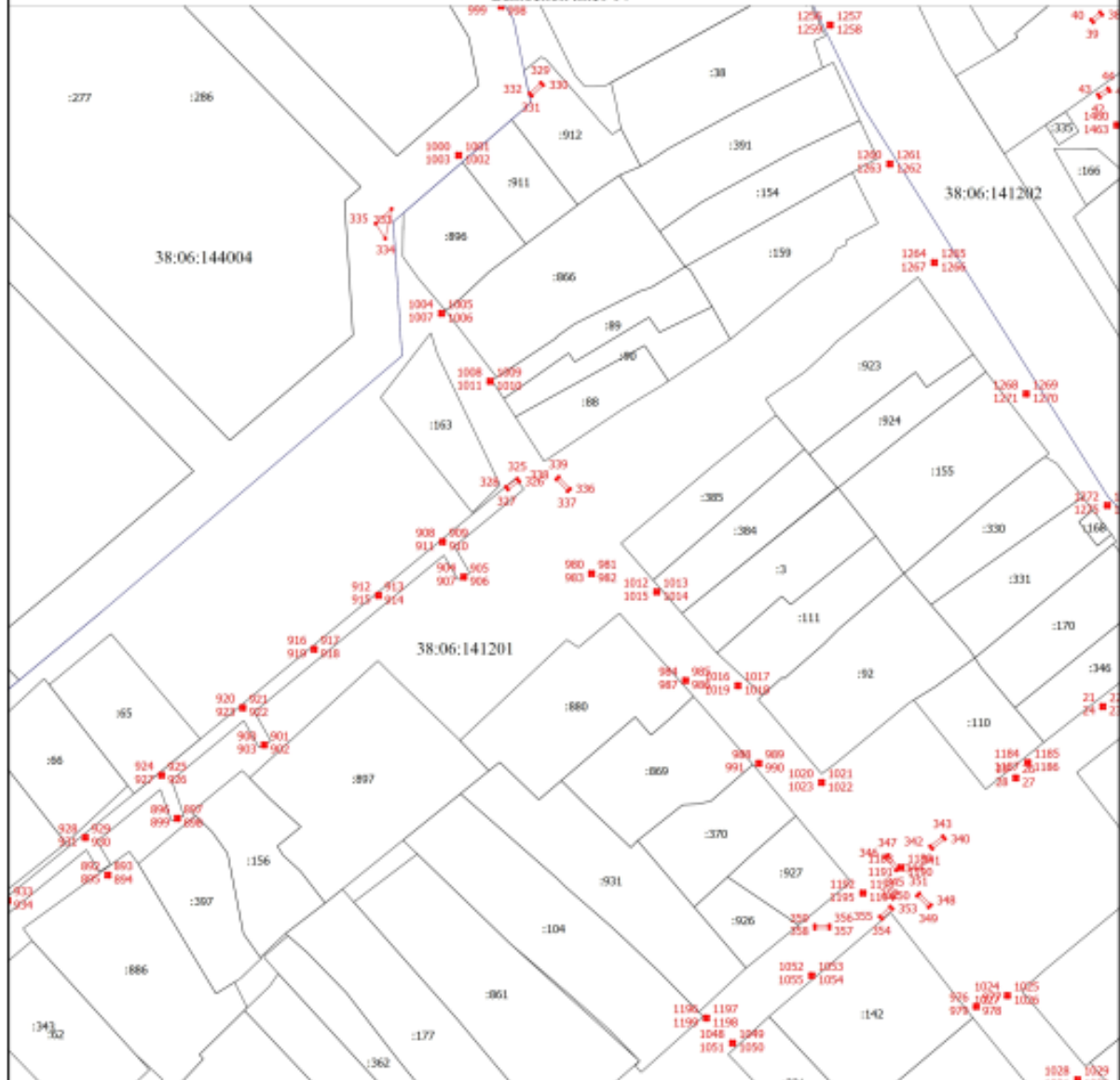
Масштаб 1:2000

Условные обозначения

- - Часть границы, местоположение которой определено при выполнении кадастровых работ
- - Часть границы, сведения ЕГРН о которой позволяют однозначно определить ее положение на местности
- - Граница кадастрового квартала
- 1 - Обозначение новой характерной точки
- - Характерная точка границы земельного участка, сведения о которой отсутствуют в ЕГРН, местоположение которой определено при кадастровых работах (новая характерная точка)
- :6038 - Кадастровый номер земельного участка
- 38.06.021001 - Номер кадастрового квартала

Схема расположения границ публичного сервитута

Выносной лист 14



Масштаб 1:2000

Условные обозначения








-  - Часть границы, местоположение которой определено при выполнении кадастровых работ
-  - Часть границы, сведения ЕГРН о которой позволяют однозначно определить ее положение на местности
-  - Граница кадастрового квартала
-  - Характерная точка границы земельного участка, сведения о которой отсутствуют в ЕГРН, местоположение которой определено при кадастровых работах (новая характерная точка)
-  - Обозначение новой характерной точки
-  - Кадастровый номер земельного участка
-  - Номер кадастрового квартала

Схема расположения границ публичного сервитута

Выносной лист 15



Масштаб 1:2000

Условные обозначения








-  - Часть границы, местоположение которой определено при выполнении кадастровых работ
-  - Часть границы, сведения ЕГРН о которой позволяют однозначно определить ее положение на местности
-  - Граница кадастрового квартала
-  - Характерная точка границы земельного участка, сведения о которой отсутствуют в ЕГРН, местоположение которой определено при кадастровых работах (новая характерная точка)
-  - Обозначение новой характерной точки
-  - Кадастровый номер земельного участка
-  - Номер кадастрового квартала

Схема расположения границ публичного сервитута

Выносной лист 16



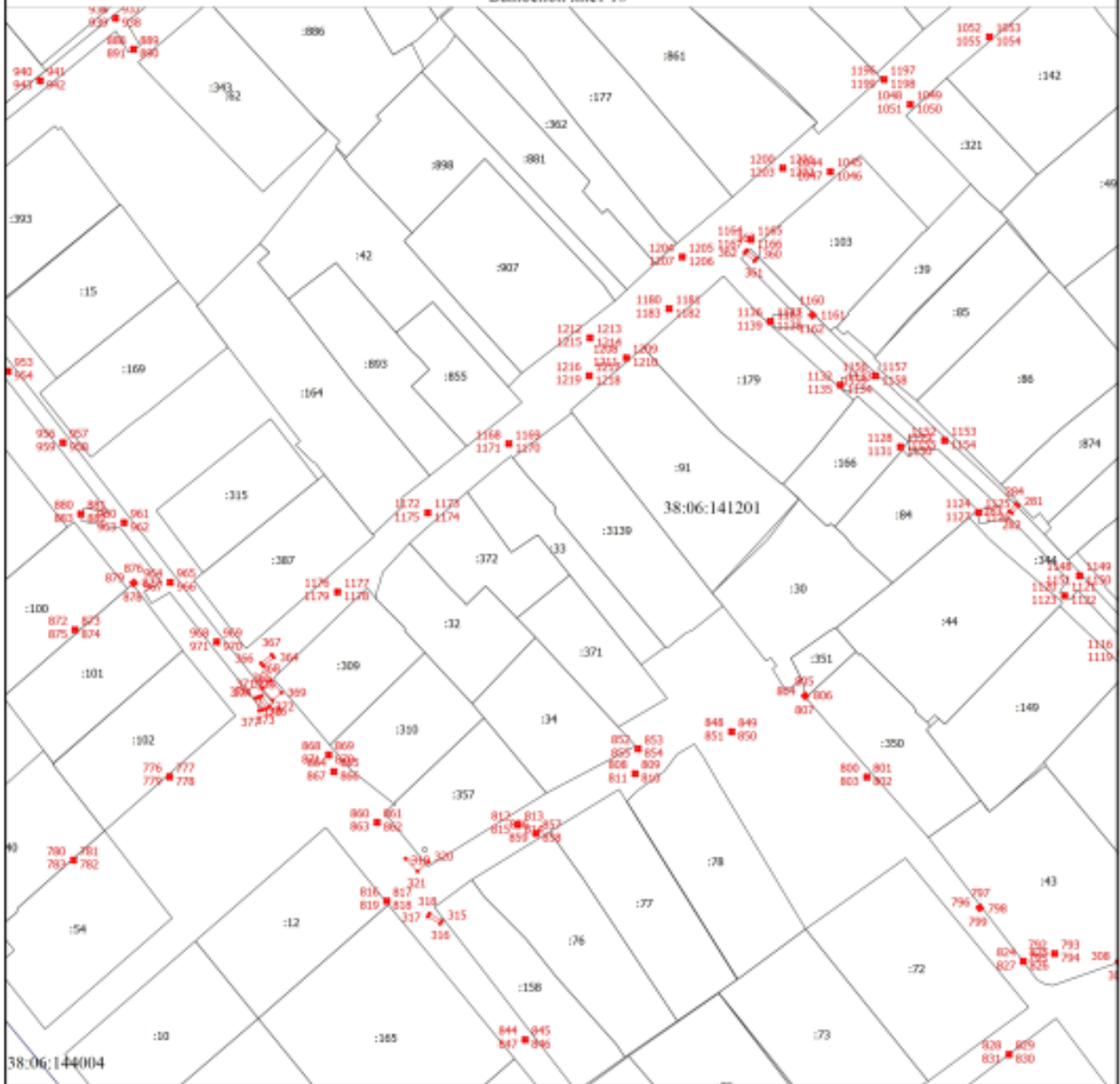
Масштаб 1:2000

Условные обозначения

- - Часть границы, местоположение которой определено при выполнении кадастровых работ
- - Часть границы, сведения ЕГРН о которой позволяют однозначно определить ее положение на местности
- - Граница кадастрового квартала
- - Характерная точка границы земельного участка, сведения о которой отсутствуют в ЕГРН, местоположение которой определено при кадастровых работах (новая характерная точка)
- 1 - Обозначение новой характерной точки
- :57 - Кадастровый номер земельного участка
- 38:06:141201 - Номер кадастрового квартала

Схема расположения границ публичного сервитута

Выносной лист 18



Условные обозначения








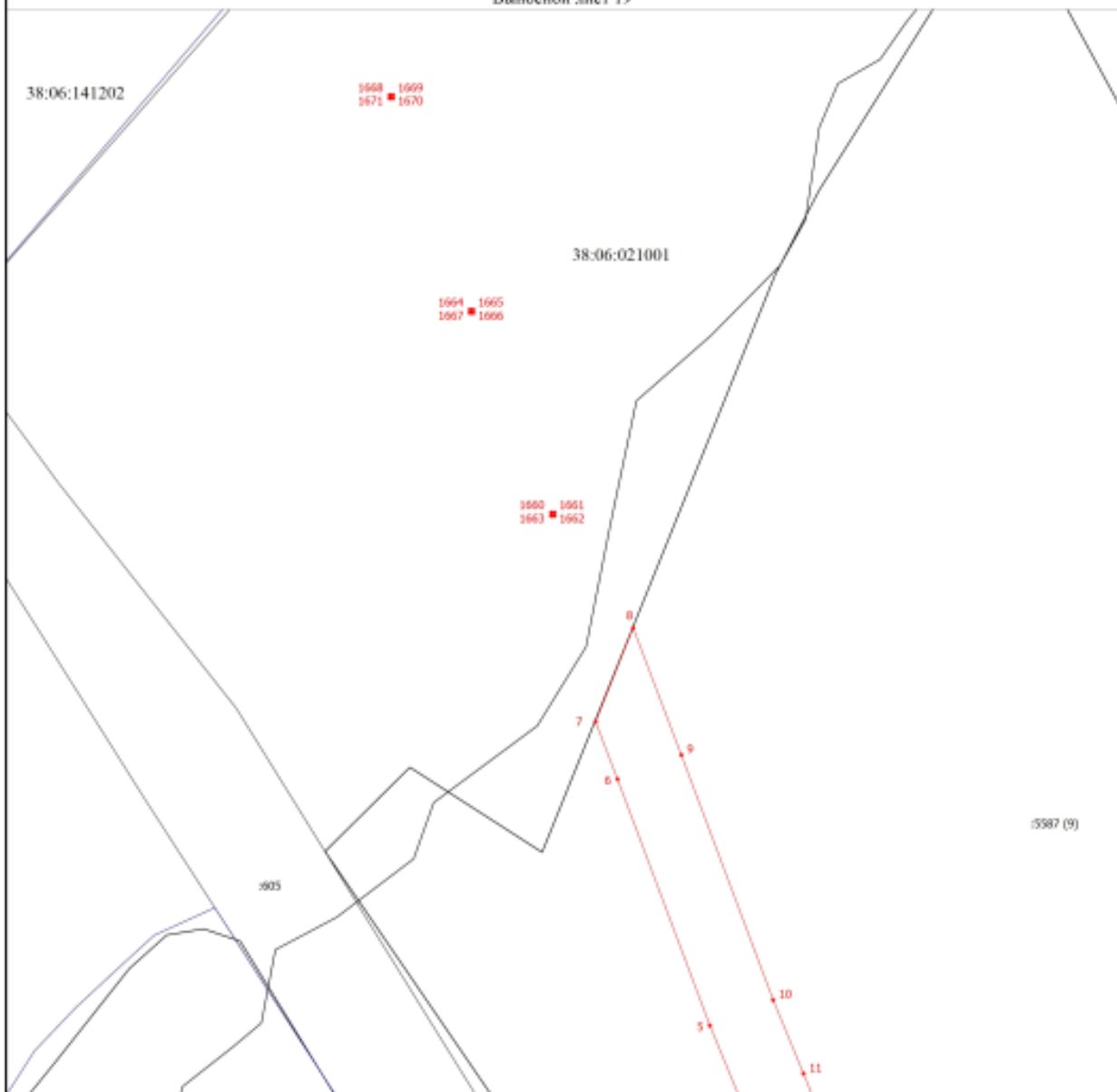
-  - Часть границы, местоположение которой определено при выполнении кадастровых работ
-  - Часть границы, сведения ЕГРН о которой позволяют однозначно определить ее положение на местности
-  - Граница кадастрового квартала
-  - Характерная точка границ земельного участка, сведения о которой отсутствуют в ЕГРН, местоположение которой определено при кадастровых работах (новая характерная точка)
-  - Обозначение новой характерной точки
-  - Кадастровый номер земельного участка
-  - Номер кадастрового квартала

Схема расположения границ публичного сервитута

Выносной лист 19



5587 (9)

Масштаб 1:2000

Условные обозначения

- - Часть границы, местоположение которой определено при выполнении кадастровых работ
- - Часть границы, сведения ЕГРН о которой позволяют однозначно определить ее положение на местности
- - Граница кадастрового квартала
- - Характерная точка границы земельного участка, сведения о которой отсутствуют в ЕГРН, местоположение которой определено при кадастровых работах (новая характерная точка)
- 1 - Обозначение новой характерной точки
- :605 - Кадастровый номер земельного участка
- 38:06:021001 - Номер кадастрового квартала

Схема расположения границ публичного сервитута

Выносной лист 20



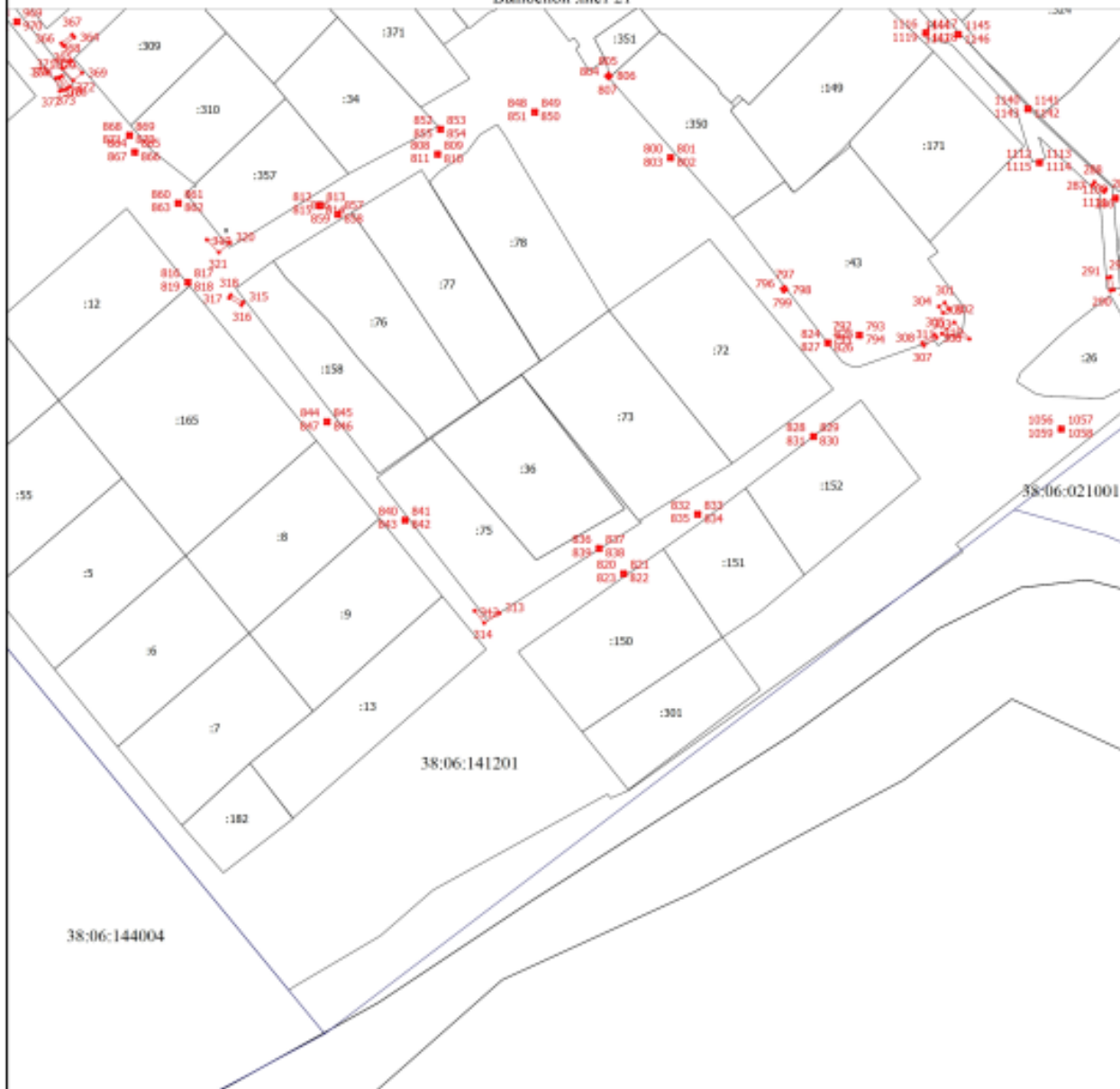
Масштаб 1:2000

Условные обозначения

- - Часть границы, местоположение которой определено при выполнении кадастровых работ
- - Часть границы, сведения ЕГРН о которой позволяют однозначно определить ее положение на местности
- - Граница кадастрового квартала
- - Характерная точка границы земельного участка, сведения о которой отсутствуют в ЕГРН, местоположение которой определено при кадастровых работах (новая характерная точка)
- 1 - Обозначение новой характерной точки
- :100 - Кадастровый номер земельного участка
- 38.06.144004 - Номер кадастрового квартала

Схема расположения границ публичного сервитута

Выносной лист 21



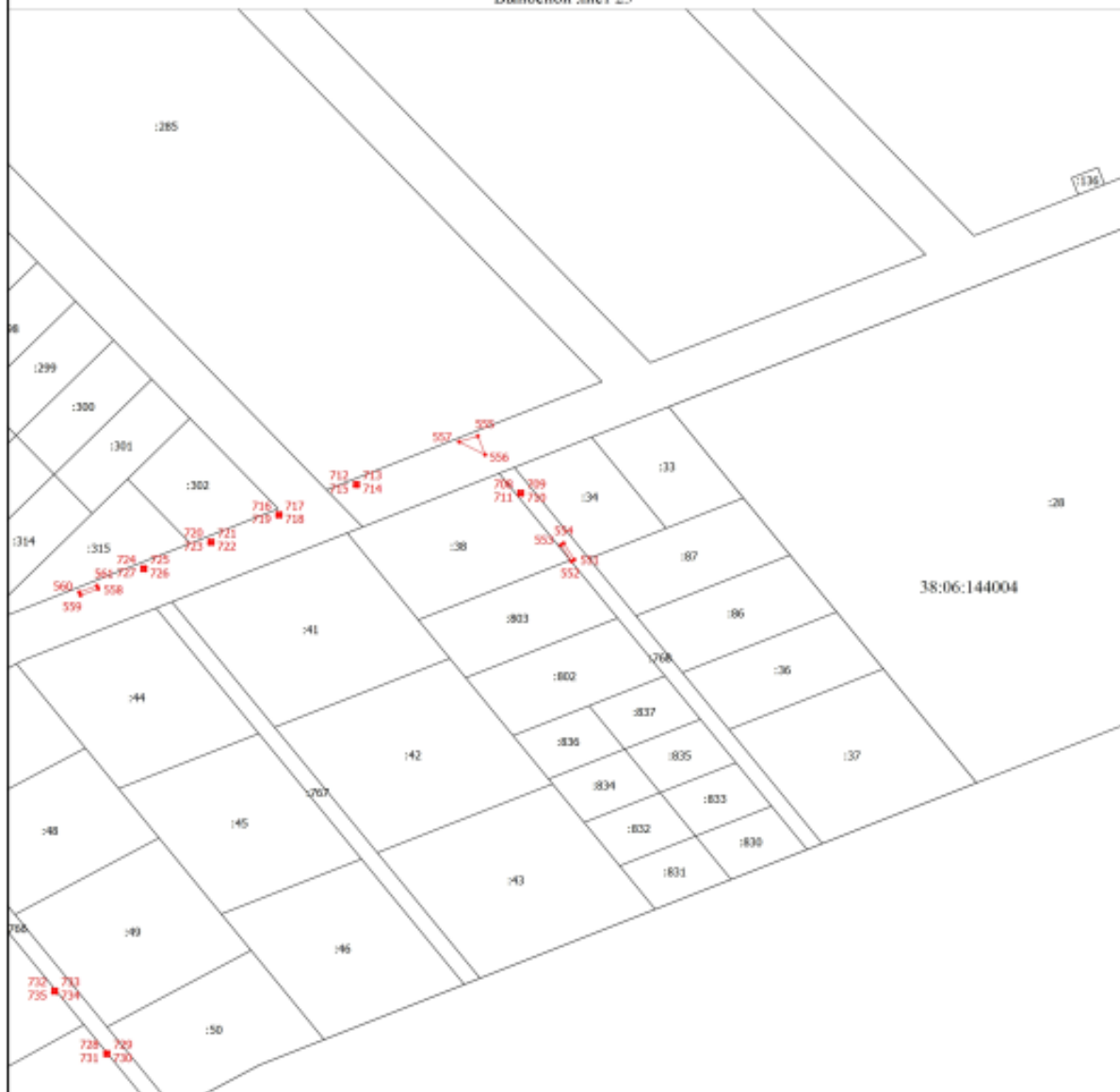
Масштаб 1:2000

Условные обозначения

- - Часть границы, местоположение которой определено при выполнении кадастровых работ
- - Часть границы, сведения ЕГРН о которой позволяют однозначно определить ее положение на местности
- - Граница кадастрового квартала
- - Характерная точка границы земельного участка, сведения о которой отсутствуют в ЕГРН, местоположение которой определено при кадастровых работах (новая характерная точка)
- 1 - Обозначение новой характерной точки
- :6 - Кадастровый номер земельного участка
- 38.06.021001 - Номер кадастрового квартала

Схема расположения границ публичного сервитута

Выносной лист 23



Масштаб 1:2000

Условные обозначения








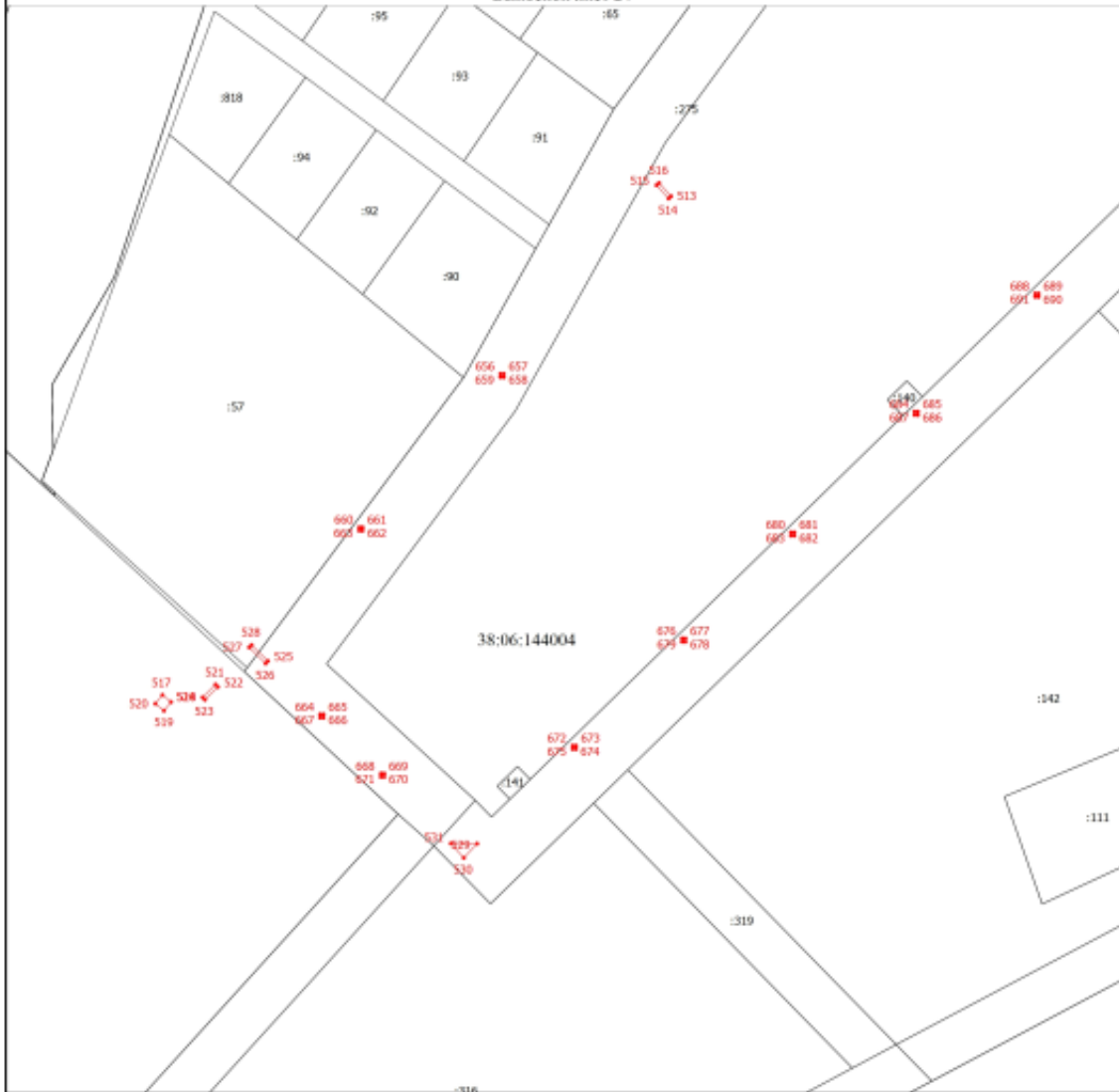
-  - Часть границы, местоположение которой определено при выполнении кадастровых работ
-  - Часть границы, сведения ЕГРН о которой позволяют однозначно определить ее положение на местности
-  - Граница кадастрового квартала
-  - Характерная точка границы земельного участка, сведения о которой отсутствуют в ЕГРН, местоположение которой определено при кадастровых работах (новая характерная точка)
-  - Обозначение новой характерной точки
-  - Кадастровый номер земельного участка
-  - Номер кадастрового квартала

Схема расположения границ публичного сервитута

Выносной лист 24



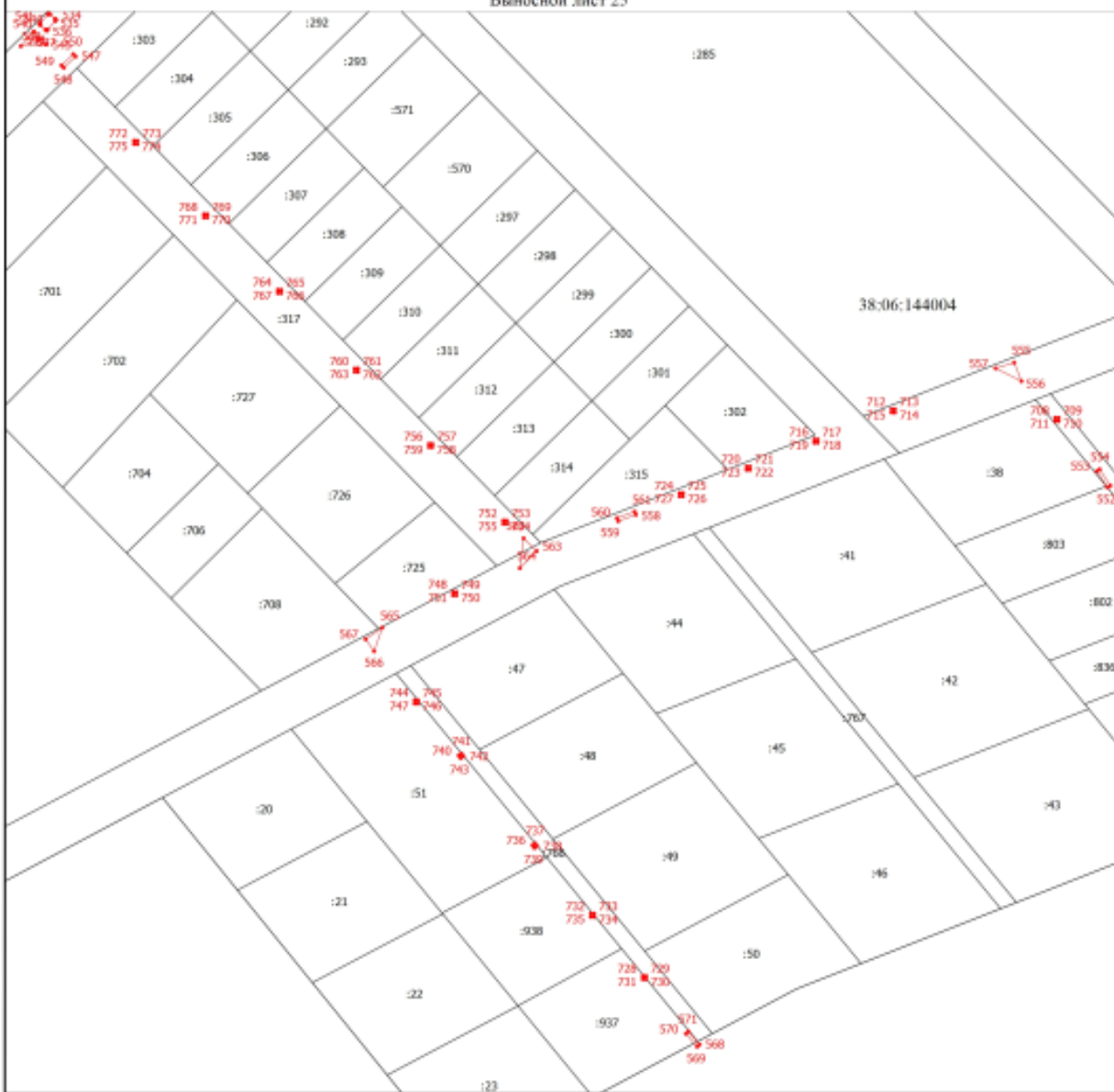
Масштаб 1:2000

Условные обозначения

- - Часть границы, местоположение которой определено при выполнении кадастровых работ
- - Часть границы, сведения ЕГРН о которой позволяют однозначно определить ее положение на местности
- - Граница кадастрового квартала
- - Характерная точка границы земельного участка, сведения о которой отсутствуют в ЕГРН, местоположение которой определено при кадастровых работах (новая характерная точка)
- 1 - Обозначение новой характерной точки
- :65 - Кадастровый номер земельного участка
- 38.06.144004 - Номер кадастрового квартала






Схема расположения границ публичного сервитута

Выносной лист 25



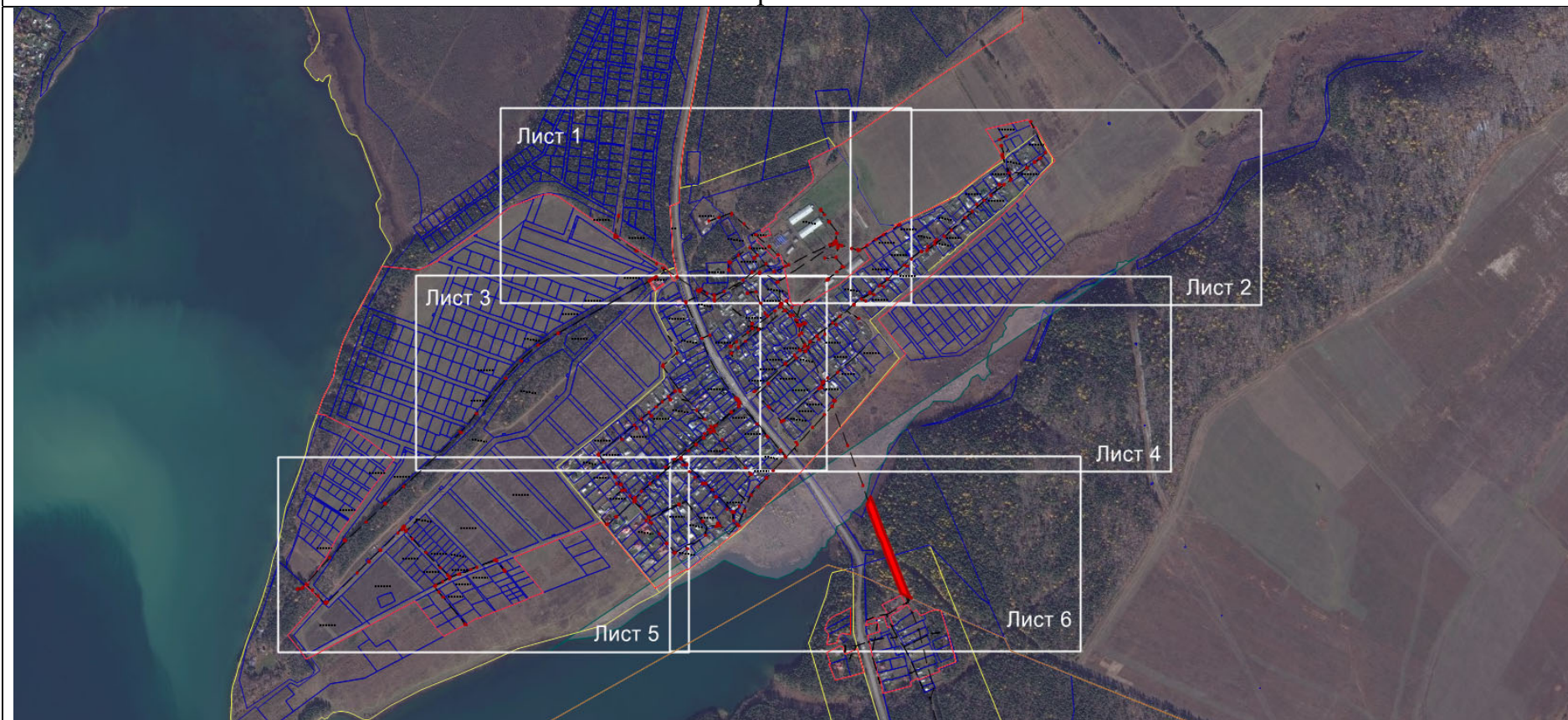
Масштаб 1:2000

Условные обозначения

-  - Часть границы, местоположение которой определено при выполнении кадастровых работ
-  - Часть границы, сведения ЕГРН о которой позволяют однозначно определить ее положение на местности
-  - Граница кадастрового квартала
-  - Характерная точка границы земельного участка, сведения о которой отсутствуют в ЕГРН, местоположение которой определено при кадастровых работах (новая характерная точка)
-  - Обозначение новой характерной точки
- :570 - Кадастровый номер земельного участка
- 38:06:144004 - Номер кадастрового квартала

ПЛАН ГРАНИЦ ПУБЛИЧНОГО СЕРВИТУТА

Обзорная схема



Масштаб 1:35000

Условные обозначения:

■ - граница публичного сервитута

:30 – обозначение земельного участка, сведения о котором имеются в ЕГРН;

— - граница кадастрового квартала;

— - граница земельного участка, сведения о котором имеются в ЕГРН;

— - граница муниципального образования;

— - граница населенного пункта;

38:06:060301 – кадастровый квартал;

— - - - - сооружение электроэнергетики (воздушная линия электропередач).

ПЛАН ГРАНИЦ ПУБЛИЧНОГО СЕРВИТУТА

Лист 1



Масштаб 1:5000

Условные обозначения:

- - граница публичного сервитута
- 30 – обозначение земельного участка, сведения о котором имеются в ЕГРН;
- - граница кадастрового квартала;
- - граница земельного участка, сведения о котором имеются в ЕГРН;
- - граница муниципального образования;
- - граница населенного пункта;
- 38:06:060301 – кадастровый квартал;
- - - - - сооружение электроэнергетики (воздушная линия электропередач).

ПЛАН ГРАНИЦ ПУБЛИЧНОГО СЕРВИТУТА

Лист 3



Масштаб 1:5000

Условные обозначения:

■ - граница публичного сервитута

:30 – обозначение земельного участка, сведения о котором имеются в ЕГРН;

— граница кадастрового квартала;

— граница земельного участка, сведения о котором имеются в ЕГРН;

— граница муниципального образования;

— граница населенного пункта;

38:06:060301 – кадастровый квартал;

----- сооружение электроэнергетики (воздушная линия электропередач).

ПЛАН ГРАНИЦ ПУБЛИЧНОГО СЕРВИТУТА

Лист 4



Масштаб 1:5000

Условные обозначения:

■ - граница публичного сервитута

:30 – обозначение земельного участка, сведения о котором имеются в ЕГРН;

— граница кадастрового квартала;

— граница земельного участка, сведения о котором имеются в ЕГРН;

— граница муниципального образования;

— граница населенного пункта;

38:06:060301 – кадастровый квартал;

--- сооружение электроэнергетики (воздушная линия электропередач).

ПЛАН ГРАНИЦ ПУБЛИЧНОГО СЕРВИТУТА

Лист 5



Масштаб 1:5000

Условные обозначения:

- - граница публичного сервитута
- :30 – обозначение земельного участка, сведения о котором имеются в ЕГРН;
- - граница кадастрового квартала;
- - граница земельного участка, сведения о котором имеются в ЕГРН;
- - граница муниципального образования;
- - граница населенного пункта;
- 38:06:060301 – кадастровый квартал;
- - сооружение электроэнергетики (воздушная линия электропередач).

ПЛАН ГРАНИЦ ПУБЛИЧНОГО СЕРВИТУТА

Лист 6



Масштаб 1:5000

Условные обозначения:

■ - граница публичного сервитута

:30 – обозначение земельного участка, сведения о котором имеются в ЕГРН;

— граница кадастрового квартала;

— граница земельного участка, сведения о котором имеются в ЕГРН;

— граница муниципального образования;

— граница населенного пункта;

38:06:060301 – кадастровый квартал;

--- сооружение электроэнергетики (воздушная линия электропередач).

Заместитель Мэра по жизнеобеспечению

Ю.Р. Витер