



Российская Федерация  
Иркутская область  
Иркутский  
муниципальный округ

**АДМИНИСТРАЦИЯ**  
**Комитет по управлению**  
**муниципальным**  
**имуществом и**  
**жизнеобеспечению**

ул. Декабрьских Событий, 119 а, Иркутск, 664007  
Тел/ Факс (3952) 718-049  
E-mail: [kumi@irkraion.ru](mailto:kumi@irkraion.ru)  
<http://irkraion.ru>

от 01.12.2025 № 02(38-17/5-1)-5249/25  
на № \_\_\_\_\_ от \_\_\_\_\_

Сообщение о возможном установлении публичного сервитута на земельном участке согласно прилагаемой схеме.

1. Орган рассматривающий ходатайство об установлении публичного сервитута: администрация Иркутского муниципального округа.

Цель установления публичного сервитута: для строительства объекта электросетевого хозяйства «ВЛ 0,4 кВ от СКТП-5141 (3141) ул. Петровка, инв. 5000134675 (ТР 708/22)», необходимого для подключения (технологического присоединения) к сетям инженерно-технического обеспечения, ходатайство акционерного общества «Иркутская электросетевая компания».

2. Публичный сервитут площадью 441 кв.м., расположенный по адресу: Иркутская область, Иркутский муниципальный округ в границах согласно приложению 1, в том числе:

- на части земельного участка с кадастровым номером 38:06:000000:5601, расположенного по адресу: Российская Федерация, Иркутская область, Ангарское лесничество, Тальцинское участковое лесничество, Тальцинская дача, части кварталов 106, 109, 114-116, 119, 120, 125, 126, 128, площадью 440 кв.м.;

- на землях государственная собственность на которые не разграничена, расположенных по адресу: Иркутская область, Иркутский муниципальный округ, общей площадью 1 кв.м.

3. Ознакомиться с поступившим ходатайством об установлении публичного сервитута и прилагаемым к нему описанием местоположения границ публичного сервитута, подать заявление об учете прав на земельные участки: 664007, г. Иркутск, ул. Декабрьских Событий, 119 а, этаж 2, каб. 211, вторник, четверг с 08-00 до 17-00, перерыв с 12-00 до 12-48. Срок подачи заявлений об учете прав на земельные участки: 15 дней со дня опубликования настоящего сообщения.

5. Настоящее сообщение размещению в сетевом издании «Ангарские огни» (доменное имя сайта в информационно-телекоммуникационной сети «Интернет»: [ANGAROGNI.RU](http://ANGAROGNI.RU)), на официальном сайте Иркутского муниципального округа [www.irkraion.ru](http://www.irkraion.ru).

6. Публичный сервитут необходим для строительства объекта электросетевого хозяйства «ВЛ 0,4 кВ от СКТП-5141 (3141) ул. Петровка, инв. 5000134675 (ТР 708/22)», необходимого для подключения (технологического присоединения) к сетям инженерно-технического обеспечения.

7. Правообладатели земельных участков, в отношении которых испрашивается публичный сервитут, если их права не зарегистрированы в Едином государственном реестре недвижимости, в течение пятнадцати дней со дня опубликования сообщения, подают в администрацию Иркутского муниципального округа заявление об учете их прав (обременений прав) на земельные участки с приложением копий документов, подтверждающих эти права (обременения прав).

8. Выбор места размещения линейного объекта обусловлен технологическими требованиями, экономической целесообразностью и минимально возможными пересечениями с земельными участками, находящимися в частной собственности.

Определение границ публичного сервитута выполнялось аналогично требованиям об определении размеров земельных участков для размещения воздушных линий электропередачи и опор линий связи, обслуживающих электрические сети согласно постановлению от 11.08.2003 № 486 «Об утверждении Правил определения размеров земельных участков для размещения воздушных линий электропередачи и опор линий связи, обслуживающих электрические сети».

9. Описание местоположения границ публичного сервитута: схема расположения границ публичного сервитута приложение к настоящему сообщению.

Председатель Комитета



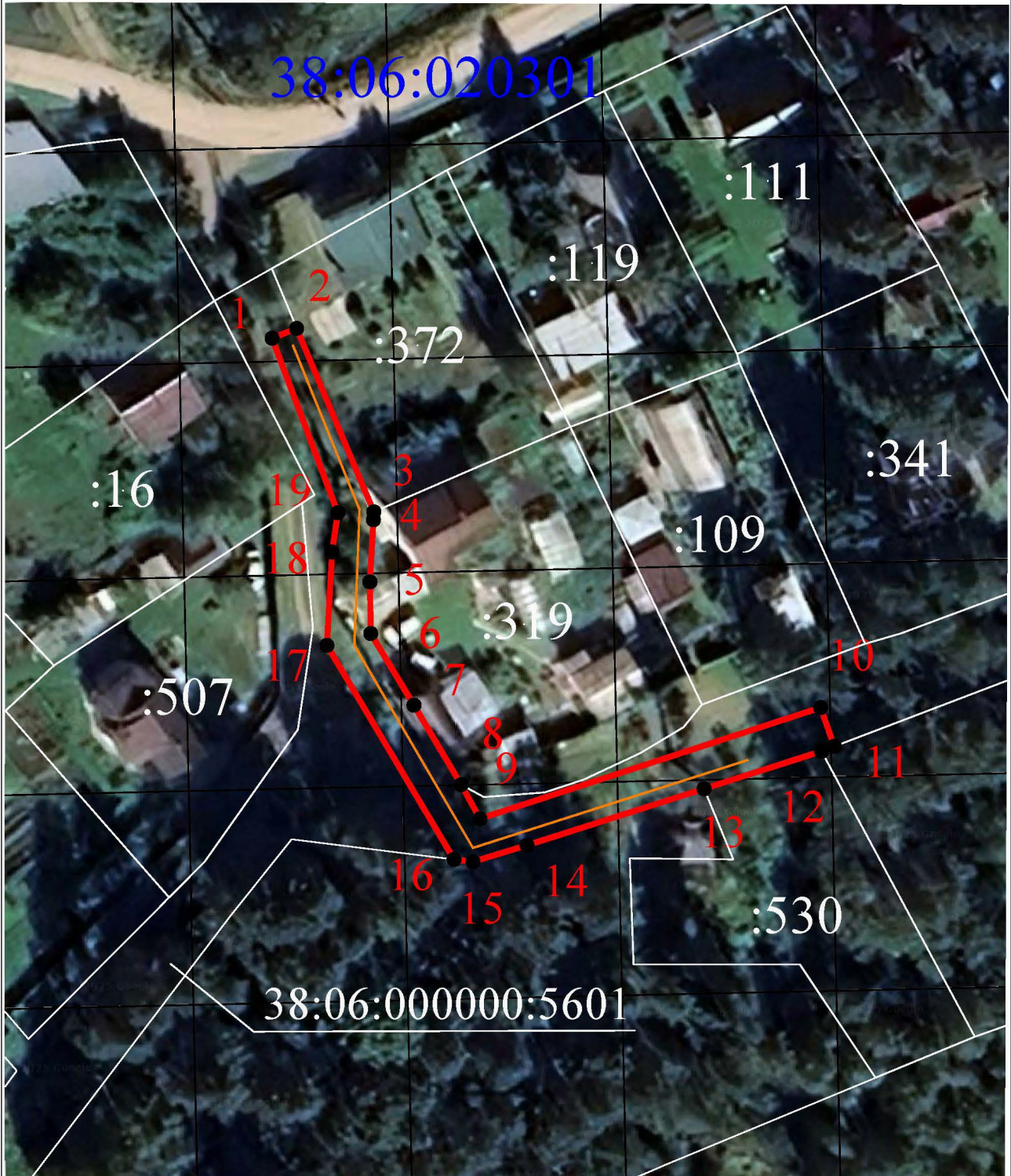
М.П. Халтаева

### Схема границ публичного сервитута

<b>Общая площадь испрашиваемого публичного сервитута - 441 кв.м.</b>		
<b>Публичный сервитут испрашивается в отношении части земельного участка с кадастровым номером 38:06:000000:5601 – 440 кв.м.</b>		
<b>Публичный сервитут испрашивается в отношении земельного участка, государственная собственность на который не разграничена - 1 кв.м.</b>		
Обозначение характерных точек границ	Координаты	
	X	Y
1	357972,80	3359243,60
2	357973,87	3359246,29
3	357953,72	3359254,78
4	357952,84	3359254,73
5	357946,02	3359254,35
6	357940,34	3359254,44
7	357932,46	3359259,19
8	357923,72	3359264,38
9	357919,97	3359266,45
10	357932,20	3359303,90
11	357927,94	3359305,40
12	357927,39	3359304,00
13	357923,27	3359291,09
14	357917,06	3359271,63
15	357915,24	3359265,68
16	357915,50	3359263,60
17	357939,04	3359249,62
18	357949,30	3359250,19
19	357953,61	3359250,83
1	357972,80	3359243,60
1	357972,80	3359243,60
2	357973,87	3359246,29
3	357953,72	3359254,78
4	357952,84	3359254,73




Площадь	Цель установления публичного сервитута
441 кв.м.	Для строительства объекта электросетевого хозяйства «ВЛ 0,4 кВ от СКТП-5141 (3141) ул. Петровка, инв. 5000134675 (ТР 708/22)», необходимого для подключения (технологического присоединения) к сетям инженерно-технического обеспечения

### Схема границ публичного сервитута



**УСЛОВНЫЕ ОБОЗНАЧЕНИЯ:**

**ГРАНИЦЫ:**

-  вновь образованная часть границы части земельного участка (проектная граница публичного сервитута)
-  проектная граница сооружения
-  существующая часть границы земельного участка, имеющихся в ЕГРН сведений о которой достаточно для определения ее местоположения

- :507 обозначение кадастрового номера земельного участка
- 38:06:020301 обозначение кадастрового номера кадастрового квартала
- 1 обозначение характерных точек границы части земельного участка и их нумерация

Масштаб 1 : 600

Заместитель Мэра по жизнеобеспечению

Ю.Р. Витер