



Российская Федерация
Иркутская область
Иркутский муниципальный округ

АДМИНИСТРАЦИЯ

Комитет по управлению муниципальным имуществом и жизнеобеспечению

Декабрьских Событий ул., д. 119а, Иркутск, 664007
Тел/Факс (3952) 718-049
E-mail: kumi@irkraion.ru
<http://irkraion.ru>

от 19.11.2025 № 02(38-17/5-1)- 4987/25
на № _____ от _____

Сообщение о возможном установлении публичного сервитута на земельном участке, согласно прилагаемой схеме.

1. Орган, рассматривающий ходатайство об установлении публичного сервитута: администрация Иркутского муниципального округа.

2. Цель установления публичного сервитута: для подключения (технологического присоединения) к сетям инженерно-технического обеспечения и для прокладки, переустройства, переноса инженерных коммуникаций, их эксплуатации в границах полос отвода и придорожных полос автомобильных дорог при строительстве объекта электросетевого хозяйства «ВЛ-04 кВ от КТП-553 на Лыловщину, инв. 6000100219 (ТР 7425/23)», ходатайство акционерного общества «Иркутская электросетевая компания».

3. Публичный сервитут площадью 321 кв.м, расположен по адресу: Иркутская область, Иркутский район, в границах согласно приложению, в том числе:

- на части земельного участка с кадастровым номером 38:06:000000:7894, расположенного по адресу: Российская Федерация, Иркутская область, Ширяевское муниципальное образование, д. Лыловщина, площадью 4 кв.м;

- на землях государственная собственность, на которые не разграничена, расположенных по адресу: Иркутская область, Иркутский район, площадью 317 кв.м.

4. Ознакомиться с поступившим ходатайством об установлении публичного сервитута и прилагаемым к нему описанием местоположения границ публичного сервитута, подать заявление об учете прав на земельные участки: 664007, г. Иркутск, ул. Декабрьских Событий, д. 119а, этаж 2, каб. 211, вторник, четверг с 08-00 до 17-00, перерыв с 12-00 до 12-48. Срок подачи заявлений об учете прав на земельные участки: 15 календарных дней со дня опубликования настоящего сообщения.

5. Настоящее сообщение подлежит размещению в сетевом издании «Ангарские огни» (доменное имя сайта в информационно-телекоммуникационной

сети «Интернет»: ANGAROGNI.RU), на официальном сайте Иркутского муниципального округа www.irkraion.ru.

6. Публичный сервитут необходим для подключения (технологического присоединения) к сетям инженерно-технического обеспечения и для прокладки, переустройства, переноса инженерных коммуникаций, их эксплуатации в границах полос отвода и придорожных полос автомобильных дорог при строительстве объекта электросетевого хозяйства «ВЛ-04 кВ от КТП-553 на Лыловщину, инв. 6000100219 (ТР 7425/23)».

7. Правообладатели земельных участков, в отношении которых испрашивается публичный сервитут, если их права не зарегистрированы в Едином государственном реестре недвижимости, в течение пятнадцати дней со дня опубликования сообщения, подают в администрацию Иркутского районного муниципального образования заявление об учете их прав (обременений прав) на земельные участки с приложением копий документов, подтверждающих эти права (обременения прав).

8. Выбор места размещения линейного объекта обусловлен технологическими требованиями, экономической целесообразностью и минимально возможными пересечениями с земельными участками, находящимися в частной собственности.

Определение границ публичного сервитута выполнялось аналогично требованиям об определении размеров земельных участков для размещения воздушных линий электропередачи и опор линий связи, обслуживающих электрические сети согласно постановлению от 11.08.2003 № 486 «Об утверждении Правил определения размеров земельных участков для размещения воздушных линий электропередачи и опор линий связи, обслуживающих электрические сети».

9. Описание местоположения границ публичного сервитута: схема расположения границ публичного сервитута приложение к настоящему сообщению.

Председатель Комитета

М.П. Халтаева

Приложение 1
к постановлению администрации
Иркутского муниципального
округа
от _____ № _____

Схема границ публичного сервитута

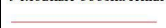




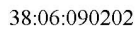
Общая площадь испрашиваемого публичного сервитута - 321 кв.м.		
Публичный сервитут испрашивается в отношении части земельного участка с кадастровым номером 38:06:000000:7894 - 4 кв.м.		
Публичный сервитут испрашивается в отношении земель, государственная собственность на который не разграничена - 317 кв.м.		
Обозначение характерных точек границ	Координаты	
	X	Y
1	409671.64	3331887.43
2	409670.66	3331883.01
3	409676.35	3331881.43
4	409681.41	3331903.98
5	409677.02	3331904.96
6	409673.01	3331887.05
1	409671.64	3331887.43
7	409663.19	3331889.85
8	409627.61	3331899.99
9	409620.00	3331901.88
10	409618.80	3331897.44
11	409661.96	3331885.43
1	409663.19	3331889.85

Площадь	Цель установления публичного сервитута
321 кв.м.	Для подключения (технологического присоединения) к сетям инженерно-технического обеспечения и для прокладки, переустройства, переноса инженерных коммуникаций, их эксплуатации в границах полос отвода и придорожных полос автомобильных дорог при строительстве объекта электросетевого хозяйства «ВЛ-04 кВ от КТП-553 на Лыловщину, инв. 6000100219 (ТР 7425/23)»

Схема границ публичного сервитута



Условные обозначения

- | | | | |
|---|---|--|--|
|  | - Часть границы, местоположение которой определено при выполнении кадастровых работ |  | - Часть границы, сведения ЕГРН о которой позволяют однозначно определить ее положение на местности |
|  | - Характерная точка границы, сведения о которой позволяют однозначно определить ее положение на местности |  | - Обозначение новой характерной точки |
|  | - Кадастровый номер земельного участка |  | - Номер кадастрового квартала |