



Российская Федерация
Иркутская область
Иркутский
муниципальный округ
АДМИНИСТРАЦИЯ
Комитет по управлению
муниципальным
имуществом и
жизнеобеспечению

Декабрьских Событий ул., д. 119а, Иркутск, 664007
Тел/Факс (3952) 718-049
E-mail: kumi@irkraion.ru
<http://irkraion.ru>

от 03.03 2026 № 02(38-17*/6)- 209/26
на № _____ от _____

Сообщение о возможном установлении публичного сервитута на земельном участке, согласно прилагаемой схеме.

1. Орган, рассматривающий ходатайство об установлении публичного сервитута: администрация Иркутского муниципального округа.

Цель установления публичного сервитута: для подключения (технологического присоединения) к сетям инженерно-технического обеспечения и для прокладки, переустройства, переноса инженерных коммуникаций, их эксплуатации в границах полос отвода и придорожных полос автомобильных дорог при строительстве объекта электросетевого хозяйства «ВЛ 0,4 кВ от КТП 10/0,4 кВ №2033 д.Талька» (ТР 4733/24, 5642/24), ходатайство акционерного общества «Иркутская электросетевая компания».

2. Публичный сервитут площадью 688 кв.м, расположен по адресу: Иркутская область, Иркутский муниципальный округ, в границах согласно приложению, в том числе:

- на части земельного участка с кадастровым номером 38:06:000000:10285, расположенного по адресу: Российская Федерация, Иркутская область, Иркутский муниципальный район, Хомутовское сельское поселение, д. Талька, ул. Центральная, площадью 236 кв.м;

- на землях государственная собственность, на которые не разграничена, расположенных по адресу: Иркутская область, Иркутский муниципальный округ, площадью 452 кв.м.

3. Ознакомиться с поступившим ходатайством об установлении публичного сервитута и прилагаемым к нему описанием местоположения границ публичного сервитута, подать заявление об учете прав на земельные участки: 664007, г. Иркутск, ул. Декабрьских Событий, д. 119а, этаж 2, каб. 204, вторник, четверг с 08-00 до 17-00, перерыв с 12-00 до 12-48. Срок подачи заявлений об учете прав на земельные участки: 15 календарных дней со дня опубликования настоящего сообщения.

5. Настоящее сообщение подлежит размещению в сетевом издании «Ангарские огни» (доменное имя сайта в информационно-телекоммуникационной сети «Интернет»: ANGAROGNI.RU), на официальном сайте Иркутского муниципального округа www.irkraion.ru.

6. Публичный сервитут необходим для подключения (технологического присоединения) к сетям инженерно-технического обеспечения и для прокладки, переустройства, переноса инженерных коммуникаций, их эксплуатации в границах полос отвода и придорожных полос автомобильных дорог при строительстве объекта электросетевого хозяйства «ВЛ 0,4 кВ от КТП 10/0,4 кВ №2033 д.Талька» (ТР 4733/24, 5642/24).

7. Правообладатели земельных участков, в отношении которых испрашивается публичный сервитут, если их права не зарегистрированы в Едином государственном реестре недвижимости, в течение пятнадцати дней со дня опубликования сообщения, подают в администрацию Иркутского муниципального округа заявление об учете их прав (обременений прав) на земельные участки с приложением копий документов, подтверждающих эти права (обременения прав).

8. Выбор места размещения линейного объекта обусловлен технологическими требованиями, экономической целесообразностью и минимально возможными пересечениями с земельными участками, находящимися в частной собственности.

Определение границ публичного сервитута выполнялось аналогично требованиям об определении размеров земельных участков для размещения воздушных линий электропередачи и опор линий связи, обслуживающих электрические сети согласно постановлению от 11.08.2003 № 486 «Об утверждении Правил определения размеров земельных участков для размещения воздушных линий электропередачи и опор линий связи, обслуживающих электрические сети».

9. Описание местоположения границ публичного сервитута: схема расположения границ публичного сервитута приложение к настоящему сообщению.

Председатель Комитета



А.В. Свешников

Приложение 1
к постановлению Иркутского
муниципального округа
от _____ № _____

Схема границ публичного сервитута

Общая площадь испрашиваемого публичного сервитута - 688 кв.м.		
Публичный сервитут испрашивается в отношении части земельного участка с кадастровым номером 38:06:000000:10285 - 236 кв.м.		
Публичный сервитут испрашивается в отношении земельного участка, государственная собственность на который не разграничена - 452 кв.м.		
Обозначение характерных точек границ	Координаты	
	X	Y
1	404385.40	3345479.86
2	404383.98	3345481.68
3	404383.64	3345481.42
4	404383.02	3345482.20
5	404383.35	3345482.46
6	404382.62	3345483.39
7	404365.87	3345470.16
8	404313.81	3345426.87
9	404316.75	3345423.43
10	404321.57	3345427.44
11	404344.74	3345446.72
12	404368.75	3345466.70
1	404385.40	3345479.86
13	404136.65	3345497.77
14	404134.68	3345500.45
15	404124.73	3345513.24
16	404113.07	3345529.48
17	404101.41	3345545.71
18	404098.89	3345549.28
19	404095.22	3345546.60
20	404109.42	3345526.86
21	404121.08	3345510.62
22	404121.18	3345510.48
23	404131.10	3345497.73
24	404133.03	3345495.10
13	404136.65	3345497.77


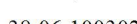
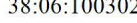
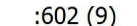
Площадь	Цель установления публичного сервитута
688 кв.м.	Для подключения (технологического присоединения) к сетям инженерно-технического обеспечения и для прокладки, переустройства, переноса инженерных коммуникаций, их эксплуатации в границах полос отвода и придорожных полос автомобильных дорог при строительстве объекта электросетевого хозяйства "ВЛ 0,4 кВ от КТП 10/0,4 кВ №2033 д.Талька" (ТР 4733/24, 5642/24)




Схема границ публичного сервитута



Масштаб 1:1500

Условные обозначения

-  - Часть границы, местоположение которой определено при выполнении кадастровых работ
-  - Обозначение новой характерной точки
-  - Номер кадастрового квартала
-  - Обозначение контура земельного участка

-  - Характерная точка границы, сведения о которой позволяют однозначно определить ее положение на местности
-  - Часть границы, сведения ЕГРН о которой позволяют однозначно определить ее положение на местности
-  - Кадастровый номер земельного участка