



Российская Федерация
Иркутская область
Иркутское районное
муниципальное образование

АДМИНИСТРАЦИЯ
Комитет по управлению
муниципальным
имуществом и
жизнеобеспечению

Декабрьских Событий ул., 119 а, Иркутск, 664007

Тел/ Факс (3952) 718-049

E-mail: kumi@irkraion.ru

<http://irkraion.ru>

от 27.02.2025 № 02(38-17/5-1)-805/25
на № _____ от _____

Сообщение о возможном установлении публичного сервитута на земельном участке согласно прилагаемой схеме.

1. Орган рассматривающий ходатайство об установлении публичного сервитута: администрация Иркутского районного муниципального образования.

2. Цель установления публичного сервитута: для прокладки, переустройства, переноса инженерных коммуникаций, их эксплуатации в границах полос отвода и придорожных полос автомобильных дорог при строительстве объекта электросетевого хозяйства «Строительство отпайки 35 кВ на временную ПС 35/10 Курган от ВЛ -35 кВ Урик-Грановщина (протяженность 0,2 км, проводом АС-70 на опорах СВ-164) с установкой Т-1 6,3 МВА, и ВЛ -10 кВ 1,69 км для перевода питания части нагрузки с СШ-10 кВ на СШ-35 кВ на ПС Урик 5,7 МВт», ходатайство акционерного общества «Иркутская электросетевая компания».

3. Публичный сервитут площадью 4736 кв.м., расположенный по адресу: Российская Федерация, Иркутская область, Иркутский район, д. Грановщина в границах согласно приложению 1, в том числе:

- на части земельного участка с кадастровым номером 38:06:100801:35253, расположенного по адресу: Российская Федерация, Иркутская область, Иркутский район, д. Грановщина, площадью 27 кв.м.;

- на части земельного участка с кадастровым номером 38:06:000000:10292, расположенного по адресу: Российская Федерация, Иркутская область, Иркутский муниципальный район, Уриковское сельское поселение, д. Грановщина, проезд Полярный, площадью 666 кв.м.;

- на части земельного участка с кадастровым номером 38:06:100801:27403, расположенного по адресу: Российская Федерация, Иркутская область, Иркутский район, площадью 181 кв.м.;

- на части земельного участка с кадастровым номером 38:06:000000:7657, расположенного по адресу: Российская Федерация, Иркутская область, Иркутский район, д. Грановщина, площадью 338 кв.м.;

- на части земельного участка с кадастровым номером 38:06:100801:19134, расположенного по адресу: Иркутская область, Иркутский район, площадью 116 кв.м.;

- на землях государственная собственность на которые не разграничена, расположенных по адресу: Иркутская область, Иркутский район, общей площадью 3408 кв.м.

4. Ознакомиться с поступившим ходатайством об установлении публичного сервитута и прилагаемым к нему описанием местоположения границ публичного сервитута, подать заявление об учете прав на земельные участки: 664007, г. Иркутск, ул. Декабрьских Событий, д. 119а, этаж 2, каб. 211, вторник, четверг с 08-00 до 17-00, перерыв с 12-00 до 12-48. Срок подачи заявлений об учете прав на земельные участки: 15 дней со дня опубликования настоящего сообщения.

5. Настоящее сообщение размещению в сетевом издании «Ангарские огни» (доменное имя сайта в информационно-телекоммуникационной сети «Интернет»: ANGAROGNI.RU), на официальном сайте Иркутского районного муниципального образования www.irkraion.ru.

6. Публичный сервитут необходим для прокладки, переустройства, переноса инженерных коммуникаций, их эксплуатации в границах полос отвода и придорожных полос автомобильных дорог при строительстве объекта электросетевого хозяйства «Строительство отпайки 35 кВ на временную ПС 35/10 Курган от ВЛ -35 кВ Урик-Грановщина (протяженность 0,2 км, проводом АС-70 на опорах СВ-164) с установкой Т-1 6,3 МВА, и ВЛ -10 кВ 1,69 км для перевода питания части нагрузки с СШ-10 кВ на СШ-35 кВ на ПС Урик 5,7 МВт».

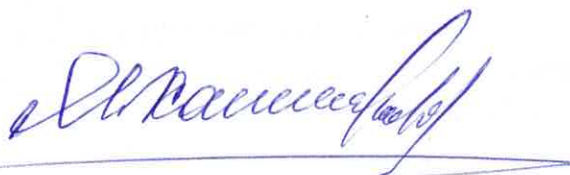
7. Правообладатели земельных участков, в отношении которых испрашивается публичный сервитут, если их права не зарегистрированы в Едином государственном реестре недвижимости, в течение пятнадцати дней со дня опубликования сообщения, подают в администрацию Иркутского районного муниципального образования заявление об учете их прав (обременений прав) на земельные участки с приложением копий документов, подтверждающих эти права (обременения прав).

8. Выбор места размещения линейного объекта обусловлен технологическими требованиями, экономической целесообразностью и минимально возможными пересечениями с земельными участками, находящимися в частной собственности.

9. Определение границ публичного сервитута выполнялось аналогично требованиям об определении размеров земельных участков для размещения воздушных линий электропередачи и опор линий связи, обслуживающих электрические сети согласно постановлению от 11.08.2003 № 486 «Об утверждении Правил определения размеров земельных участков для размещения воздушных линий электропередачи и опор линий связи, обслуживающих электрические сети».

10. Описание местоположения границ публичного сервитута: схема расположения границ публичного сервитута приложение к настоящему сообщению.

Председатель Комитета
Исп. Соколова Надежда Николаевна
Тел. 718-004



М.П. Халтаева

СХЕМА РАСПОЛОЖЕНИЯ ГРАНИЦ ПУБЛИЧНОГО СЕРВИТУТА

Условный номер земельного участка :ЗУ					
Площадь испрашиваемого публичного сервитута 4736 м ² в том числе					
Площадь испрашиваемого публичного сервитута на земельном участке с кадастровым номером 38:06:100801:35253 -27 кв.м; категория земель – земли населенных пунктов					
Площадь испрашиваемого публичного сервитута на земельном участке с кадастровым номером 38:06:000000:10292 – 666 кв.м; категория земель – земли населенных пунктов					
Площадь испрашиваемого публичного сервитута на земельном участке с кадастровым номером 38:06:100801:27403 - 181 кв.м; категория земель – земли населенных пунктов					
Площадь испрашиваемого публичного сервитута на земельном участке с кадастровым номером 38:06:000000:7657 - 338 кв.м; категория земель – земли населенных пунктов					
Площадь испрашиваемого публичного сервитута на земельном участке с кадастровым номером 38:06:100801:19134 -116 кв.м; категория земель – земли населенных пунктов					
Площадь испрашиваемого публичного сервитута на неразграниченных землях- 3408 кв.м; категория земель – земли населенных пунктов					
Обозначение характерных точек границ	Координаты, м		Обозначение характерных точек границ	Координаты, м	
	Х	У		Х	У
1	2	3	4	5	6
1	404812.77	3333388.43	38	404943.87	3333594.36
2	404832.13	3333425.92	39	404947.33	3333598.28
3	404823.02	3333430.91	40	404918.87	3333612.33
4	404822.05	3333431.40	41	404892.63	3333625.54
5	404823.20	3333433.90	42	404890.86	3333621.32
6	404835.77	3333462.02	43	404899.33	3333616.88
7	404834.95	3333473.56	38	404943.87	3333594.36
8	404829.83	3333476.20			
9	404830.15	3333462.92	44	404885.64	3333624.06
10	404818.46	3333436.74	45	404887.71	3333628.64
11	404815.41	3333434.59	46	404872.81	3333636.32
12	404802.89	3333441.18	47	404845.91	3333650.04
13	404783.25	3333403.93	48	404820.88	3333662.86
1	404812.77	3333388.43	49	404819.54	3333658.94
			50	404870.55	3333631.96
14	404794.64	3333410.72	44	404885.64	3333624.06
15	404792.32	3333412.02			
16	404793.63	3333414.33	51	405607.48	3334655.90
17	404795.94	3333413.03	52	405614.38	3334653.53
14	404794.64	3333410.72	53	405611.21	3334661.45
			54	405581.83	3334671.72
18	404834.13	3333485.51	55	405553.53	3334681.52
19	404833.58	3333493.21	56	405510.42	3334696.41
20	404829.10	3333492.76	57	405452.54	3334706.57
21	404829.55	3333488.24	58	405441.89	3334681.18
18	404834.13	3333485.51	59	405415.96	3334688.19
			60	405386.12	3334696.50
22	405133.56	3333510.08	61	405385.02	3334692.38
23	405135.13	3333513.95	62	405410.09	3334685.16
24	405119.87	3333520.70	63	405414.51	3334682.88

25	405096.83	3333530.56	64	405445.10	3334674.62
26	405074.00	3333540.47	65	405455.92	3334700.40
27	405046.48	3333552.46	66	405481.73	3334695.85
28	405018.95	3333564.40	67	405509.04	3334691.07
29	404990.46	3333576.51	68	405551.73	3334676.32
30	404962.91	3333590.52	69	405580.02	3334666.52
31	404952.55	3333595.87	70	405606.98	3334657.01
32	404948.78	3333591.60	51	405607.48	3334655.90
33	404960.41	3333585.62			
34	404988.14	3333571.53			
35	405016.77	3333559.34			
36	405044.28	3333547.42			
37	405071.80	3333535.43			
22	405133.56	3333510.08			



Система координат МСК-38, зона 3

Площадь, кв.м.	Цель установления публичного сервитута
4736	для прокладки, переустройства, переноса инженерных коммуникаций, их эксплуатации в границах полос отвода и придорожных полос автомобильных дорог при строительстве объекта электросетевого хозяйства «Строительство отпайки 35 кВ на временную ПС 35/10 Курган от ВЛ -35 кВ Урик-Грановщина (протяженность 0,2 км, проводом АС-70 на опорах СВ-164) с установкой Т-1 6,3 МВА, и ВЛ -10 кВ 1,69 км для перевода питания части нагрузки с СШ-10 кВ на СШ-35 кВ на ПС Урик 5,7 МВт»

С
↑
Ю



Масштаб 1: 10000

-  -- граница образуемой части земельного участка (проектные границы публичного сервитута)
-  -- граница земельного участка, внесенного в ЕГРН, в отношении которого испрашивается сервитут

 -- инженерное сооружение

38:06:100801:26507-- кадастровый номер земельного участка

38:06:100801 -- номер кадастрового квартала

● 1 -- обозначение характерных точек публичного сервитута

ЛИСТ 1



Масштаб 1: 2500

- граница образуемой части земельного участка (проектные границы публичного сервитута)
- граница земельного участка, внесенного в ЕГРН, в отношении которого испрашивается сервитут

-- инженерное сооружение

38:06:100801:26507 -- кадастровый номер земельного участка

38:06:100801 -- номер кадастрового квартала

● 1 -- обозначение характерных точек публичного сервитута



- граница образуемой части земельного участка (проектные границы публичного сервитута)
- граница земельного участка, внесенного в ЕГРН, в отношении которого испрашивается сервитут

-- инженерное сооружение

38:06:100801:26507-- кадастровый номер земельного участка

38:06:100801 -- номер кадастрового квартала

● 1 -- обозначение характерных точек публичного сервитута