



Российская Федерация  
Иркутская область  
Иркутский  
муниципальный округ

**АДМИНИСТРАЦИЯ**  
**Комитет по управлению**  
**муниципальным**  
**имуществом и**  
**жизнеобеспечению**

Декабрьских Событий ул., д. 119а, Иркутск, 664007

Тел/Факс (3952) 718-049

E-mail: [kumi@irkraion.ru](mailto:kumi@irkraion.ru)

<http://irkraion.ru>

20.03.2026 № 02(38-17/6)- 542/26  
на № \_\_\_\_\_ от \_\_\_\_\_

Сообщение о возможном установлении публичного сервитута на земельном участке, согласно прилагаемой схеме.

1. Орган, рассматривающий ходатайство об установлении публичного сервитута: администрация Иркутского муниципального округа.

Цель установления публичного сервитута: прокладка, переустройство, перенос инженерных коммуникаций, их эксплуатация в границах полос отвода и придорожных полос автомобильных дорог при строительстве объекта местного значения муниципального района «Наружные сети теплоснабжения пос. Молодежный (Иркутский район)», ходатайство муниципального казенного учреждения Иркутского районного муниципального образования «Служба капитального строительства».

2. Публичный сервитут площадью 18422 кв.м, расположен по адресу: Российская Федерация, Иркутская область, Иркутский муниципальный округ, в границах согласно приложению, в том числе:

- на части земельного участка с кадастровым номером 38:06:143519:12627, расположенного по адресу: Российская Федерация, Иркутская область, Иркутский район, площадью 443 кв.м;

- на части земельного участка с кадастровым номером 38:06:000000:5249, расположенного по адресу: Иркутская область, Иркутский район, п. Новая Разводная, площадью 179 кв.м;

- на части земельного участка с кадастровым номером 38:06:143519:13222, расположенного по адресу: Российская Федерация, Иркутская область, Иркутская район, п. Новая Разводная, площадью 210 кв.м;

- на части земельного участка с кадастровым номером 38:06:143519:8012, расположенного по адресу: Иркутская область, Иркутский район, п. Новая Разводная, пер. Светлый, 2, площадью 389 кв.м;

- на части земельного участка с кадастровым номером 38:06:143519:413, расположенного по адресу: Иркутская область, Иркутский район, на 9 км.

Байкальского тракта (пересечение Байкальского тракта и объездной дороги в аэропорт), участок № 2, площадью 187 кв.м;

- на части земельного участка с кадастровым номером 38:06:000000:6541, расположенного по адресу: Иркутская область, Иркутский район, п. Новая Разводная, ул. Западная, 32, площадью 622 кв.м;

- на части земельного участка с кадастровым номером 38:06:140801:5189, расположенного по адресу: Российская Федерация, Иркутская область, муниципальный район Иркутский, сельское поселение Молодежное, поселок Новая Разводная, улица Светлая, площадью 784 кв.м;

- на части земельного участка с кадастровым номером 38:06:140801:5313, расположенного по адресу: Российская Федерация, Иркутская область, муниципальный район Иркутский, сельское поселение Молодежное, поселок Новая Разводная, улица Светлая, площадью 651 кв.м;

- на части земельного участка с кадастровым номером 38:06:140801:5191, расположенного по адресу: Российская Федерация, Иркутская область, муниципальный район Иркутский, сельское поселение Молодежное, поселок Новая Разводная, улица Строителей, площадью 140 кв.м;

- на части земельного участка с кадастровым номером 38:06:140801:5201, расположенного по адресу: Российская Федерация, Иркутская область, муниципальный район Иркутский, сельское поселение Молодежное, поселок Новая Разводная, улица Строителей, площадью 1478 кв.м;

- на части земельного участка с кадастровым номером 38:06:140801:5129, расположенного по адресу: Российская Федерация, Иркутская область, муниципальный район Иркутский, сельское поселение Молодежное, поселок Новая Разводная, улица Светлая, земельный участок 45, площадью 256 кв.м;

- на части земельного участка с кадастровым номером 38:06:000000:5720, расположенного по адресу: Иркутская область, Иркутский район, Ушаковское муниципальное образование, площадью 94 кв.м;

- на части земельного участка с кадастровым номером 38:06:140801:3889, расположенного по адресу: Российская Федерация, Иркутская область, Иркутский район, в районе п. Новая Разводная, площадью 864 кв.м;

- на части земельного участка с кадастровым номером 38:06:140801:5193, расположенного по адресу: Российская Федерация, Иркутская область, муниципальный район Иркутский, сельское поселение Молодежное, поселок Новая Разводная, улица Строителей, площадью 44 кв.м;

- на части земельного участка с кадастровым номером 38:06:140801:5194, расположенного по адресу: Российская Федерация, Иркутская область, муниципальный район Иркутский, сельское поселение Молодежное, поселок Новая Разводная, улица Строителей, площадью 166 кв.м;

- на части земельного участка с кадастровым номером 38:06:143519:1923, расположенного по адресу: Место положения установлено относительно ориентира, расположенного в границах участка. Почтовый адрес ориентира: Иркутская область, Иркутский район, от п. Новая Разводная до п. Молодежный, площадью 90 кв.м;

- на части земельного участка с кадастровым номером 38:06:000000:5820, расположенного по адресу: Российская Федерация, Иркутская область,

муниципальный район Иркутский, сельское поселение Молодежное, поселок Новая Разводная, улица Раздольная, земельный участок 1б, площадью 25 кв.м;

- на части земельного участка с кадастровым номером 38:06:143519:12953, расположенного по адресу: Российская Федерация, Иркутская область, муниципальный район Иркутский, сельское поселение Молодежное, поселок Новая Разводная, улица Раздольная, земельный участок 3, площадью 47 кв.м;

- на части земельного участка с кадастровым номером 38:06:143519:12954, расположенного по адресу: Российская Федерация, Иркутская область, муниципальный район Иркутский, сельское поселение Молодежное, поселок Новая Разводная, улица Раздольная, земельный участок 5, площадью 77 кв.м;

- на части земельного участка с кадастровым номером 38:06:000000:5707, расположенного по адресу: Иркутская область, Иркутский район, п. Молодежный, площадью 837 кв.м;

- на части земельного участка с кадастровым номером 38:06:000000:5161, расположенного по адресу: Иркутская область, Иркутский район, п. Молодежный, площадью 2302 кв.м;

- на части земельного участка с кадастровым номером 38:06:143519:8938, расположенного по адресу: Иркутская область, Иркутский район, п. Молодежный, ул. Горная, 3, площадью 960 кв.м;

- на части земельного участка с кадастровым номером 38:06:000000:5237, расположенного по адресу: Российская Федерация, Иркутская область, Иркутский район, км 8 - км 12 автомобильной дороги Иркутск-Листвянка, площадью 1175 кв.м;

- на части земельного участка с кадастровым номером 38:06:140701:2965, расположенного по адресу: Российская Федерация, Иркутская область, Иркутский район, поселок Молодежный, площадью 262 кв.м;

- на части земельного участка с кадастровым номером 38:06:140701:3934, расположенного по адресу: Российская Федерация, Иркутская область, п. Молодежный, улица Скалона, площадью 1019 кв.м;

- на части земельного участка с кадастровым номером 38:06:140701:3935, расположенного по адресу: Российская Федерация, Иркутская область, муниципальный район Иркутский, сельское поселение Молодежное, п. Молодежный, ул. Скалона, земельный участок 1, площадью 4 кв.м;

- на части земельного участка с кадастровым номером 38:06:140701:1949, расположенного по адресу: Российская Федерация, Иркутская область, поселок Молодежный, земельный участок 2А, площадью 172 кв.м;

- на части земельного участка с кадастровым номером 38:06:000000:7239, расположенного по адресу: Иркутская область, Иркутский район, п. Молодежный, ул. Исхинская, площадью 433 кв.м

- на землях государственная собственность, на которые не разграничена, расположенных по адресу: Иркутская область, Иркутский муниципальный округ, площадью 4512 кв.м.

3. Ознакомиться с поступившим ходатайством об установлении публичного сервитута и прилагаемым к нему описанием местоположения границ публичного сервитута, подать заявление об учете прав на земельные

участки: 664007, г. Иркутск, ул. Декабрьских Событий, д. 119а, этаж 2, каб. 204, вторник, четверг с 08-00 до 17-00, перерыв с 12-00 до 12-48. Срок подачи заявлений об учете прав на земельные участки: 15 календарных дней со дня опубликования настоящего сообщения.

5. Настоящее сообщение подлежит размещению в сетевом издании «Ангарские огни» (доменное имя сайта в информационно-телекоммуникационной сети «Интернет»: ANGAROGNI.RU), на официальном сайте Иркутского муниципального округа [www.irkraion.ru](http://www.irkraion.ru).

6. Публичный сервитут необходим для прокладки, переустройства, переноса инженерных коммуникаций, их эксплуатация в границах полос отвода и придорожных полос автомобильных дорог при строительстве объекта местного значения муниципального района «Наружные сети теплоснабжения пос. Молодежный (Иркутский район)».

7. Правообладатели земельных участков, в отношении которых испрашивается публичный сервитут, если их права не зарегистрированы в Едином государственном реестре недвижимости, в течение пятнадцати дней со дня опубликования сообщения, подают в администрацию Иркутского муниципального округа заявление об учете их прав (обременений прав) на земельные участки с приложением копий документов, подтверждающих эти права (обременения прав).

8. Выбор места размещения линейного объекта обусловлен постановлением администрации Иркутского муниципального округа от 13.11.2025 № 46 «Об утверждении муниципальной программы Иркутского муниципального округа Иркутской области «Развитие коммунально-инженерной инфраструктуры и энергоснабжение» на 2026-2031 годы, решением Думы Иркутского районного муниципального образования от 26.11.2020 № 15-128/рд «О внесении изменений в решение Думы Иркутского района от 25.11.2013 № 15-101/рд «Об утверждении схемы территориального планирования муниципального района - Иркутского районного муниципального образования Иркутской области».

9. Описание местоположения границ публичного сервитута: схема расположения границ публичного сервитута приложение к настоящему сообщению.

Председатель Комитета



А.В. Свешников

Приложение №1

от \_\_\_\_\_

**СХЕМА РАСПОЛОЖЕНИЯ ГРАНИЦ ПУБЛИЧНОГО СЕРВИТУТА**

Система координат МСК 38, зона 3
Площадь устанавливаемого публичного сервитута - 18422 кв.м.
Публичный сервитут испрашивается на земельном участке с кадастровым номером 38:06:143519:12627- 443 кв.м.
Публичный сервитут испрашивается на земельном участке с кадастровым номером 38:06:000000:5249- 179 кв.м.
Публичный сервитут испрашивается на земельном участке с кадастровым номером 38:06:143519- 4512 кв.м.
Публичный сервитут испрашивается на земельном участке с кадастровым номером 38:06:143519:13222- 210 кв.м.
Публичный сервитут испрашивается на земельном участке с кадастровым номером 38:06:143519:8012-389 кв.м.
Публичный сервитут испрашивается на земельном участке с кадастровым номером 38:06:143519:413-187 кв.м.
Публичный сервитут испрашивается на земельном участке с кадастровым номером 38:06:000000:6541- 622 кв.м.
Публичный сервитут испрашивается на земельном участке с кадастровым номером 38:06:140801:5189-784 кв.м.
Публичный сервитут испрашивается на земельном участке с кадастровым номером 38:06:140801:5313-651 кв.м.
Публичный сервитут испрашивается на земельном участке с кадастровым номером 38:06:140801:5191-140 кв.м.
Публичный сервитут испрашивается на земельном участке с кадастровым номером 38:06:140801:5201-1478 кв.м.
Публичный сервитут испрашивается на земельном участке с кадастровым номером 38:06:140801:5129-256 кв.м.
Публичный сервитут испрашивается на земельном участке с кадастровым номером 38:06:000000:5720-94 кв.м.
Публичный сервитут испрашивается на земельном участке с кадастровым номером 38:06:140801:3889- 864 кв.м.
Публичный сервитут испрашивается на земельном участке с кадастровым номером 38:06:140801:5193-44 кв.м.
Публичный сервитут испрашивается на земельном участке с кадастровым номером 38:06:140801:5194-166 кв.м.
Публичный сервитут испрашивается на земельном участке с кадастровым номером 38:06:143519:1923- 90 кв.м.
Публичный сервитут испрашивается на земельном участке с кадастровым номером 38:06:000000:5820 - 25 кв.м.
Публичный сервитут испрашивается на земельном участке с кадастровым номером 38:06:143519:12953-47 кв.м.
Публичный сервитут испрашивается на земельном участке с кадастровым номером 38:06:143519:12954- 77 кв.м.
Публичный сервитут испрашивается на земельном участке с кадастровым номером 38:06:000000:5707- 837 кв.м.
Публичный сервитут испрашивается на земельном участке с кадастровым номером 38:06:000000:5161-2302 кв.м.
Публичный сервитут испрашивается на земельном участке с кадастровым номером 38:06:143519:8938- 960 кв.м.
Публичный сервитут испрашивается на земельном участке с кадастровым номером 38:06:000000:5237-1175 кв.м.
Публичный сервитут испрашивается на земельном участке с кадастровым номером 38:06:140701:2965- 262 кв.м.
Публичный сервитут испрашивается на земельном участке с кадастровым номером 38:06:140701:3934-1019 кв.м.
Публичный сервитут испрашивается на земельном участке с кадастровым номером 38:06:140701:3935- 4 кв.м.
Публичный сервитут испрашивается на земельном участке с кадастровым номером 38:06:140701:1949- 172 кв.м.
Публичный сервитут испрашивается на земельном участке с кадастровым номером 38:06:000000:7239- 433 кв.м.

Обозначение характерных точек границ	Координаты м	
	X	Y
1	381375.19	3342603.83
2	381372.30	3342603.91
3	381353.18	3342604.36
4	381353.23	3342606.14
5	381353.80	3342627.45
6	381354.29	3342645.49
7	381354.42	3342650.22
8	381346.82	3342650.44
9	381348.73	3342720.66
10	381328.33	3342721.22
11	381330.42	3342797.85
12	381326.38	3342797.96
13	381326.67	3342808.74
14	381331.43	3342808.61
15	381331.92	3342826.88
16	381332.26	3342839.25
17	381332.34	3342842.28
18	381336.04	3342842.28
19	381340.62	3342842.29
20	381340.73	3342846.45
21	381338.56	3342845.79
22	381341.76	3342884.07
23	381342.66	3342917.56
24	381335.59	3342917.75
25	381335.62	3342918.73
26	381335.72	3342922.71
27	381335.95	3342931.08
28	381336.10	3342936.69
29	381341.57	3342937.95
30	381330.07	3342988.19
31	381333.00	3342988.89
32	381317.10	3343058.38
33	381312.14	3343057.26
34	381311.25	3343061.16
35	381310.30	3343065.30

36	381307.73	3343076.51
37	381316.75	3343078.58
38	381317.91	3343078.85
39	381312.59	3343101.87
40	381302.86	3343144.03
41	381304.99	3343144.51
42	381308.33	3343145.28
43	381294.80	3343203.85
44	381294.40	3343203.78
45	381289.28	3343202.59
46	381288.30	3343206.82
47	381293.64	3343208.06
48	381293.77	3343208.09
49	381293.17	3343210.68
50	381275.97	3343285.17
51	381279.72	3343286.02
52	381282.58	3343286.70
53	381269.39	3343343.86
54	381261.04	3343380.03
55	381258.75	3343389.95
56	381261.07	3343390.49
57	381264.13	3343391.19
58	381250.30	3343450.79
59	381248.26	3343459.66
60	381248.70	3343459.76
61	381250.50	3343460.17
62	381233.33	3343534.02
63	381229.55	3343533.07
64	381227.71	3343540.98
65	381217.66	3343584.27
66	381214.61	3343583.65
67	381208.49	3343582.26
68	381204.26	3343600.19
69	381202.65	3343607.03
70	381198.01	3343605.97
71	381197.41	3343608.53
72	381194.12	3343622.52

73	381190.04	3343626.92
74	381161.84	3343657.29
75	381140.24	3343680.57
76	381142.14	3343683.33
77	381146.96	3343690.33
78	381090.35	3343728.83
79	381083.08	3343717.61
80	381079.93	3343712.74
81	381055.54	3343721.18
82	381005.39	3343738.53
83	380999.31	3343740.63
84	380977.46	3343735.07
85	380975.86	3343734.68
86	380972.27	3343748.53
87	380942.83	3343741.05
88	380941.58	3343740.73
89	380926.77	3343756.73
90	380916.25	3343768.07
91	380909.61	3343775.22
92	380902.27	3343784.15
93	380863.17	3343773.73
94	380834.35	3343766.05
95	380828.96	3343764.79
96	380829.15	3343764.31
97	380821.31	3343762.31
98	380781.54	3343752.15
99	380781.09	3343752.04
100	380782.20	3343747.69
101	380782.83	3343745.28
102	380765.90	3343740.94
103	380724.66	3343730.36
104	380723.99	3343732.98
105	380722.12	3343740.28
106	380721.67	3343740.18
107	380707.86	3343737.02
108	380687.36	3343732.33
109	380678.35	3343730.03

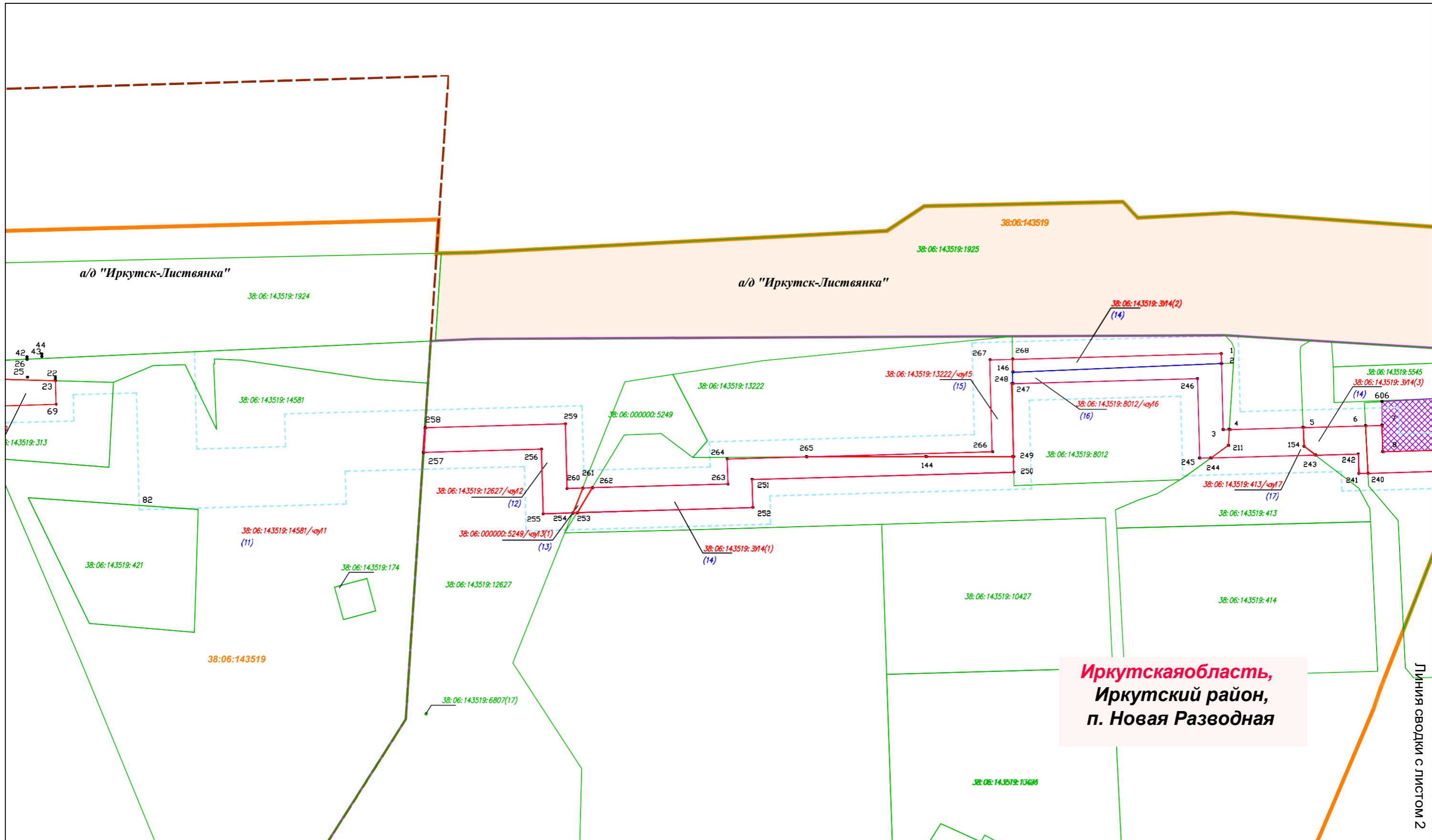
110	380677.89	3343729.91
111	380679.93	3343721.95
112	380680.55	3343719.52
113	380670.75	3343717.02
114	380654.87	3343712.96
115	380654.21	3343715.51
116	380653.67	3343717.63
117	380613.28	3343707.32
118	380597.72	3343703.34
119	380599.16	3343697.68
120	380591.85	3343695.72
121	380568.61	3343689.51
122	380567.74	3343692.90
123	380554.33	3343689.59
124	380556.32	3343681.76
125	380561.90	3343683.15
126	380562.78	3343679.73
127	380610.11	3343691.18
128	380608.84	3343696.13
129	380608.66	3343696.84
130	380615.28	3343698.53
131	380622.16	3343700.29
132	380647.20	3343706.68
133	380648.39	3343702.02
134	380691.49	3343713.02
135	380690.93	3343715.20
136	380688.84	3343723.41
137	380715.41	3343730.19
138	380717.63	3343721.51
139	380718.17	3343719.42
140	380793.79	3343738.72
141	380793.60	3343739.47
142	380792.04	3343745.55
143	380824.81	3343753.92
144	380838.50	3343757.41
145	380841.97	3343758.30
146	380843.78	3343758.76

147	380844.29	3343756.75
148	380845.53	3343751.89
149	380897.28	3343765.13
150	380897.71	3343763.74
151	380904.82	3343740.85
152	380908.16	3343722.85
153	380915.10	3343724.63
154	380916.79	3343718.05
155	380921.04	3343719.12
156	380922.98	3343711.46
157	380956.51	3343719.98
158	380954.73	3343727.01
159	380952.83	3343734.49
160	380952.64	3343735.23
161	380966.44	3343738.75
162	380967.99	3343732.52
163	380969.90	3343724.86
164	380989.24	3343729.77
165	381000.58	3343732.65
166	381020.69	3343725.69
167	381082.87	3343704.18
168	381090.80	3343716.61
169	381092.27	3343718.92
170	381137.10	3343688.43
171	381136.34	3343687.30
172	381131.29	3343679.78
173	381148.58	3343661.04
174	381182.21	3343624.59
175	381184.16	3343622.47
176	381184.40	3343622.60
177	381187.67	3343619.08
178	381190.84	3343605.62
179	381192.74	3343597.53
180	381197.39	3343598.58
181	381198.30	3343594.72
182	381203.23	3343573.81
183	381204.67	3343574.10

184	381211.41	3343575.64
185	381219.19	3343542.10
186	381223.93	3343521.64
187	381227.76	3343522.53
188	381228.75	3343518.05
189	381231.52	3343506.15
190	381233.54	3343497.61
191	381234.59	3343493.06
192	381240.82	3343466.22
193	381238.58	3343465.70
194	381254.45	3343397.24
195	381249.07	3343396.02
196	381253.13	3343378.43
197	381272.91	3343292.75
198	381266.29	3343291.24
199	381284.09	3343214.13
200	381278.62	3343212.87
201	381283.23	3343192.91
202	381288.76	3343194.19
203	381298.64	3343151.34
204	381293.18	3343150.08
205	381308.23	3343084.91
206	381300.04	3343083.01
207	381304.22	3343062.31
208	381304.64	3343060.19
209	381305.08	3343058.10
210	381306.54	3343051.11
211	381306.99	3343047.88
212	381307.00	3343047.81
213	381311.03	3343048.73
214	381323.34	3342994.92
215	381320.41	3342994.24
216	381323.01	3342982.89
217	381324.74	3342983.24
218	381328.00	3342968.16
219	381331.59	3342951.61
220	381332.17	3342948.90

221	381327.55	3342918.77
222	381327.30	3342909.90
223	381332.19	3342909.78
224	381334.37	3342909.71
225	381333.77	3342887.19
226	381332.82	3342852.17
227	381332.77	3342850.34
228	381324.49	3342850.56
229	381324.10	3342836.28
230	381323.76	3342823.72
231	381323.58	3342816.89
232	381318.97	3342817.02
233	381319.74	3342809.43
234	381320.73	3342783.93
235	381321.27	3342769.98
236	381322.25	3342744.55
237	381321.27	3342721.34
238	381321.11	3342715.31
239	381342.46	3342714.73
240	381340.60	3342646.19
241	381340.53	3342643.52
242	381346.17	3342643.38
243	381345.83	3342631.02
244	381345.06	3342600.86
245	381344.97	3342597.60
246	381367.94	3342596.99
247	381366.50	3342543.59
248	381366.49	3342543.25
249	381345.39	3342543.78
250	381340.88	3342543.89
251	381338.84	3342468.35
252	381330.68	3342468.57
253	381329.26	3342417.82
254	381329.23	3342416.58
255	381328.99	3342407.97
256	381347.60	3342407.47
257	381346.68	3342373.46

258	381353.79	3342373.93
259	381354.89	3342414.37
260	381336.28	3342414.88
261	381336.40	3342419.44
262	381336.47	3342422.19
263	381337.49	3342461.38
264	381344.74	3342461.18
265	381345.36	3342484.11
266	381346.82	3342537.64
267	381373.31	3342536.97
268	381373.49	3342543.53
1	381375.19	3342603.83
	##/-	
269	380938.30	3343739.89
270	380932.00	3343738.28
271	380932.31	3343737.21
272	380933.04	3343734.71
273	380922.50	3343732.04
274	380921.57	3343735.61
275	380914.62	3343733.85
276	380913.10	3343739.75
277	380906.40	3343765.77
278	380905.44	3343769.52
279	380903.75	3343776.08
280	380852.02	3343762.85
281	380850.72	3343767.18
282	380901.30	3343779.76
283	380909.01	3343771.45
284	380912.88	3343767.28
269	380938.30	3343739.89



**Иркутская область,  
Иркутский район,  
п. Новая Разводная**

Линия сводаки с листом 2

**Условные обозначения:**

Границы:

- красные линии
- линии отступа от красных линий (не более 5 м.)
- граница города Иркутска
- граница населенных пунктов

Земельные участки, учтенные в Едином государственном реестре недвижимости:

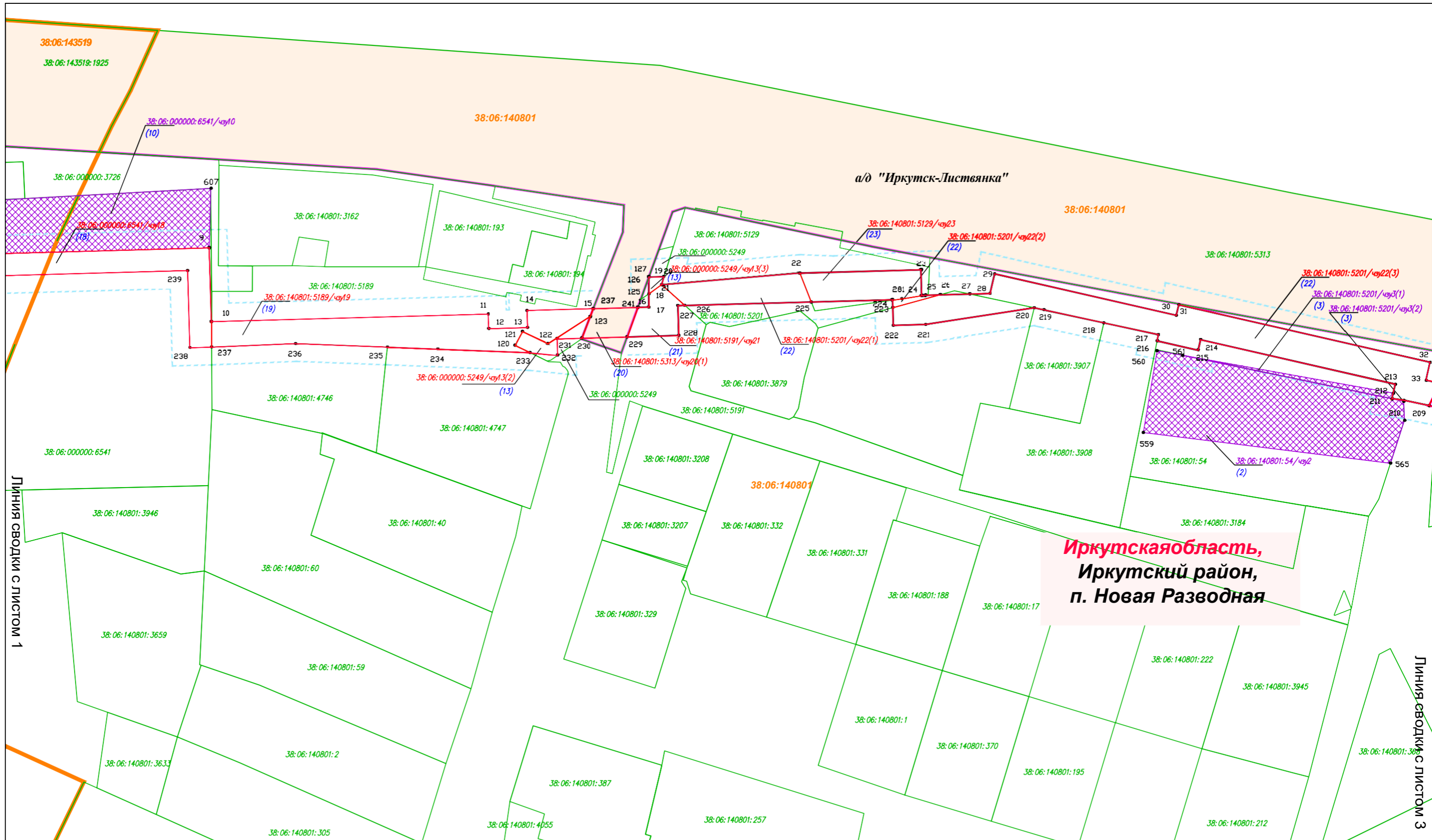
- 38:06:143519** - граница, номер кадастрового квартала
- 38:06:140701:1539** - граница, номер земельного участка, сведения о котором содержатся в ЕГРН

Образуемые и (или) изменяемые земельные участки:

- 38:06:000000:7239/чз/1** - граница, номер образуемой части
- 38:06:000000:7239/чз/2** - граница, номер образуемой части
- 1 • - поворотная точка образуемого

Элементы планировочной структуры:

- существующая автомобильная дорога Иркутск-Листвянка



**Иркутская область,  
Иркутский район,  
п. Новая Разводная**

**Условные обозначения:**

**Границы:**

- красные линии
- линии отступа от красных линий (не более 5 м.)
- граница города Иркутска
- граница населенных пунктов

**Земельные участки, учтенные в Едином государственном реестре недвижимости:**

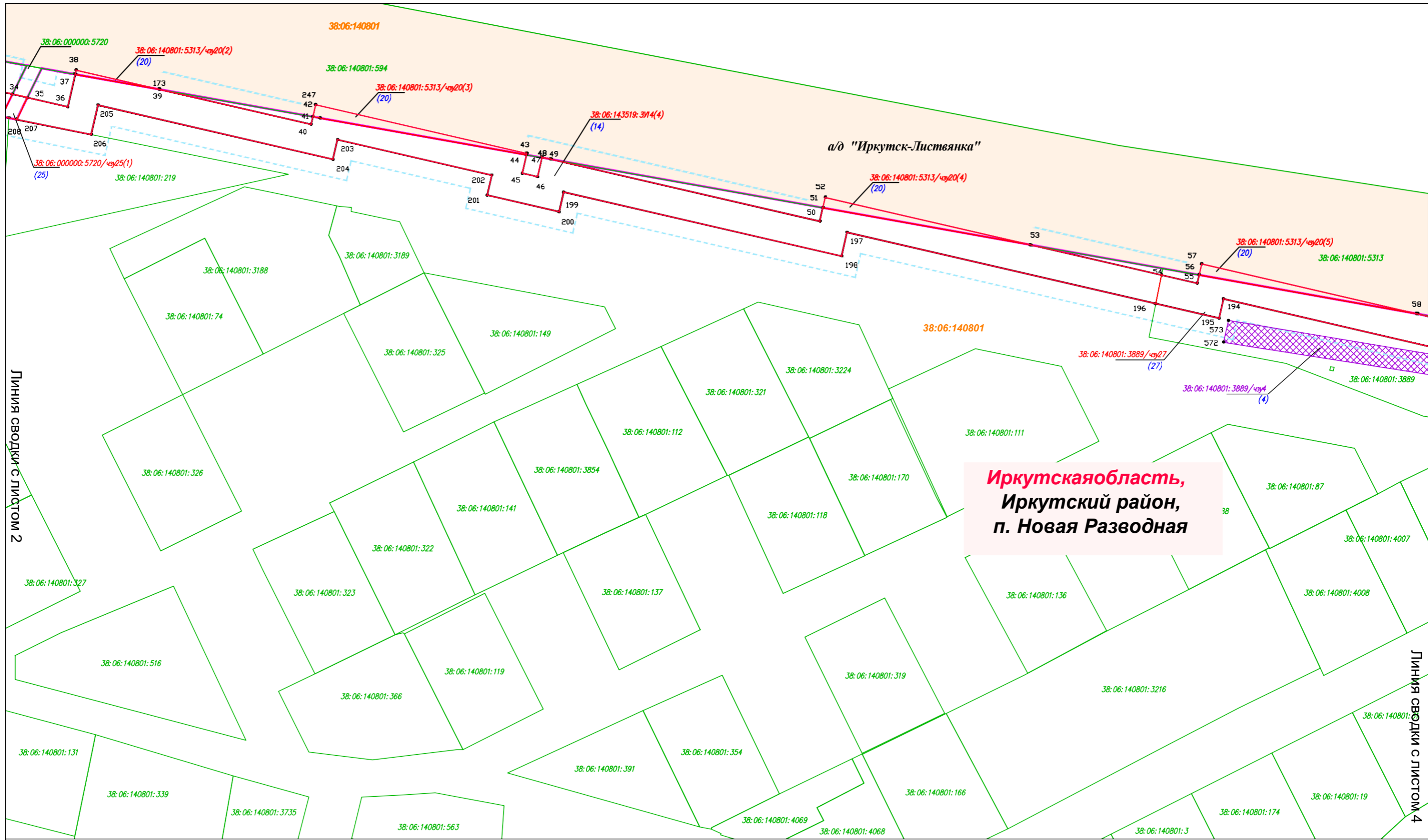
- 38:06:143519** - граница, номер кадастрового квартала
- 38:06:140701:1539** - граница, номер земельного участка, сведения о котором содержатся в ЕГРН

**Образуемые и (или) изменяемые земельные участки:**

- 38:06:000000:7239/чз1** - граница, номер образуемой части
- 38:06:000000:7239/чз2** - граница, номер образуемой части
- 1 • - поворотная точка образуемого

**Элементы планировочной структуры:**

- существующая автомобильная дорога Иркутск-Листвянка



**Иркутская область,  
Иркутский район,  
п. Новая Разводная**

**Условные обозначения:**

- Границы:**
- красные линии
  - линии отступа от красных линий (не более 5 м.)
  - граница города Иркутска
  - граница населенных пунктов

**Земельные участки, учтенные в Едином государственном реестре недвижимости:**

- 38:06:143519** - граница, номер кадастрового квартала
- 38:06:140701:1539** - граница, номер земельного участка, сведения о котором содержатся в ЕГРН

**Образуемые и (или) изменяемые земельные участки:**

- 38:06:000000:7239/чз/1** - граница, номер образуемой части
- 38:06:000000:7239/чз/2** - граница, номер образуемой части
- 1 • - поворотная точка образуемого

**Элементы планировочной структуры:**

- существующая автомобильная дорога Иркутск-Листвянка





**Иркутская область,  
Иркутский район,  
п. Молодёжный**

38:06:143519:3379

38:06:143519

38:06:143519:1576

38:06:140701:1539

38:06:000000:5161/чз37(5)  
(37)

38:06:000000:5237/чз41(3)  
(41)

38:06:000000:5161/чз37(6)  
(37)

38:06:000000:7239

38:06:000000:5707

38:06:140701:2965

38:06:140701:1949/чз44  
(44)

38:06:140701:3934/чз40(2)  
(40)

38:06:140701:3934(2)

38:06:140701:2965/чз39(2)  
(39)

38:06:140701:142/чз6  
(6)

38:06:140701:2965/чз7  
(7)

38:06:000000:5237/чз8  
(8)

38:06:140701:2965(2)

38:06:140701:2965/чз39(3)  
(39)

38:06:000000:5237

38:06:140701:3934(3)

38:06:140701:3934/чз40(3)  
(40)

38:06:140701:3935/чз43  
(43)

38:06:000000:5707/чз36(4)  
(36)





38:06:140701:1949

38:06:140701:3121(1)



Линия сводки с листом 7

**Условные обозначения:**




**Границы:**

-  - красные линии
-  - линии отступа от красных линий (не более 5 м.)
-  - граница города Иркутска
-  - граница населенных пунктов


**Земельные участки, учтенные в Едином государственном реестре недвижимости:**

-  **38:06:143519** - граница, номер кадастрового квартала
-  **38:06:140701:1539** - граница, номер земельного участка, сведения о котором содержатся в ЕГРН

**Образуемые и (или) изменяемые земельные участки:**

-  **38:06:000000:7239/чз1**  
- граница, номер образуемой части
-  **38:06:000000:7239/чз2**  
- граница, номер образуемой части
-  1 • - поворотная точка образуемого

**Элементы планировочной структуры:**

-  - существующая автомобильная дорога Иркутск-Листвянка

