



Российская Федерация
Иркутская область
Иркутское районное
муниципальное образование
АДМИНИСТРАЦИЯ

**Комитет по управлению
муниципальным имуществом и
жизнеобеспечению**

Декабрьских Событий ул., д. 119а, Иркутск, 664007
Тел/Факс. (3952) 718-049
E-mail: kumi@irkraion.ru
<http://irkraion.ru>

от 19.11.2024 № 02(38-17/5-1)- 4359/24
на № 01(38-17)- от 30.10.2024
9880/24

**Сообщение о возможном установлении публичного сервитута на
земельном участке согласно прилагаемой схеме.**

1. Орган, рассматривающий ходатайство об установлении публичного сервитута: администрация Иркутского районного муниципального образования.
2. Цель установления публичного сервитута: для подключения (технологического присоединения) к сетям инженерно-технического обеспечения и для прокладки, переустройства, переноса инженерных коммуникаций, их эксплуатации в границах полос отвода и придорожных полос автомобильных дорог при эксплуатации объекта электросетевого хозяйства «Электрическая сеть ДНТ «Будь здоров», ходатайство акционерного общества «Иркутская электросетевая компания».
3. Публичный сервитут площадью 77 кв.м., расположенный по адресу: Иркутская область, Иркутский район, в границах согласно приложению, в том числе:
 - на части земельного участка с кадастровым номером 38:36:000016:3178, расположенного по адресу: Российская Федерация, Иркутская область, муниципальный район Иркутский, Хомутовское сельское поселение, поселок Плишкино, улица Земляничная, площадью 14 кв.м.,
 - на части земельного участка с кадастровым номером 38:36:000016:3459, расположенного по адресу: Российская Федерация, Иркутская область, муниципальный район Иркутский, сельское поселение Хомутовское, поселок Плишкино, улица Клубничная, площадью 32 кв.м.,
 - на землях, государственная собственность на которые не разграничена, расположенных по адресу: Иркутская область, Иркутский район, площадью 31 кв.м.
4. Ознакомиться с поступившим ходатайством об установлении публичного сервитута и прилагаемым к нему описанием местоположения границ публичного сервитута, подать заявление об учете прав на земельные участки: 664007, г. Иркутск, ул. Декабрьских Событий, д. 119а, этаж 2, каб. 211, вторник, четверг с 08-00 до 17-00, перерыв с 12-00 до 12-48. Срок подачи заявлений об

учете прав на земельные участки: 15 календарных дней со дня опубликования настоящего сообщения.

5. Настоящее сообщение подлежит опубликованию в газете «Ангарские огни», размещению в сетевом издании «Ангарские огни» (доменное имя сайта в информационно-телекоммуникационной сети «Интернет»: ANGAROGNI.RU), на официальном сайте Иркутского районного муниципального образования www.irkraion.ru.

6. Публичный сервитут необходим для подключения (технологического присоединения) к сетям инженерно-технического обеспечения и для прокладки, переустройства, переноса инженерных коммуникаций, их эксплуатации в границах полос отвода и придорожных полос автомобильных дорог при эксплуатации объекта электросетевого хозяйства «Электрическая сеть ДНТ «Будь здоров».

7. Правообладатели земельных участков, в отношении которых испрашивается публичный сервитут, если их права не зарегистрированы в Едином государственном реестре недвижимости, в течение пятнадцати дней со дня опубликования сообщения, подают в администрацию Иркутского районного муниципального образования заявление об учете их прав (обременений прав) на земельные участки с приложением копий документов, подтверждающих эти права (обременения прав).

8. Выбор места размещения линейного объекта обусловлен технологическими требованиями, экономической целесообразностью и минимально возможными пересечениями с земельными участками, находящимися в частной собственности.

Определение границ публичного сервитута выполнялось аналогично требованиям об определении размеров земельных участков для размещения воздушных линий электропередачи и опор линий связи, обслуживающих электрические сети согласно постановлению от 11.08.2003 № 486 «Об утверждении Правил определения размеров земельных участков для размещения воздушных линий электропередачи и опор линий связи, обслуживающих электрические сети».

9. Описание местоположения границ публичного сервитута: схема расположения границ публичного сервитута приложение к настоящему сообщению.

Председатель Комитета



М.П. Халтаева

СХЕМА РАСПОЛОЖЕНИЯ ГРАНИЦ ПУБЛИЧНОГО СЕРВИТУТА

Условный номер земельного участка :ЗУ					
Площадь испрашиваемого публичного сервитута <u>77</u> м ² в том числе					
Площадь испрашиваемого публичного сервитута на земельном участке с кадастровым номером 38:36:000016:3178 - 14 кв.м; категория земель – земли населенных пунктов					
Площадь испрашиваемого публичного сервитута на земельном участке с кадастровым номером 38:36:000016:3459 - 32 кв.м; категория земель – земли населенных пунктов					
Площадь испрашиваемого публичного сервитута на нерезграниченных землях – 31 кв.м; категория земель – земли населенных пунктов					
Обозначение характерных точек границ	Координаты, м		Обозначение характерных точек границ	Координаты, м	
	X	Y		X	Y
1	2	3	4	5	6
1	390323.02	3348259.98	57	390154.09	3348185.00
2	390322.68	3348260.92	58	390152.55	3348188.99
3	390319.01	3348259.38	59	390151.62	3348188.62
4	390319.37	3348258.45	60	390153.15	3348184.65
1	390323.02	3348259.98	57	390154.09	3348185.00
5	390313.33	3348255.58	61	390114.46	3348166.86
6	390312.40	3348255.21	62	390114.07	3348167.78
7	390312.03	3348256.14	63	390109.95	3348165.90
8	390312.96	3348256.51	64	390110.32	3348164.97
5	390313.33	3348255.58	60	390114.46	3348166.86
9	390312.07	3348258.03	65	390103.32	3348169.68
10	390311.22	3348257.51	66	390101.28	3348174.12
11	390310.70	3348258.36	67	390100.35	3348173.74
12	390311.55	3348258.88	68	390102.39	3348169.31
9	390312.07	3348258.03	65	390103.32	3348169.68
13	390297.34	3348283.08	69	390088.69	3348195.64
14	390296.49	3348282.56	70	390087.86	3348195.08
15	390295.97	3348283.41	71	390087.30	3348195.91
16	390296.82	3348283.93	72	390088.13	3348196.47
13	390297.34	3348283.08	69	390088.69	3348195.64
17	390281.99	3348309.24	73	390072.85	3348223.43
18	390281.14	3348308.71	74	390072.02	3348222.87
19	390280.61	3348309.57	75	390071.46	3348223.70
20	390281.46	3348310.09	76	390072.29	3348224.26
17	390281.99	3348309.24	73	390072.85	3348223.43
21	390266.81	3348334.83	77	390057.05	3348251.36
22	390265.95	3348334.31	78	390056.23	3348250.80
23	390265.43	3348335.16	79	390055.67	3348251.63
24	390266.28	3348335.68	80	390056.50	3348252.19
21	390266.81	3348334.83	77	390057.05	3348251.36
25	390238.25	3348383.44	81	390040.91	3348279.68
26	390235.97	3348387.07	82	390040.08	3348279.12
27	390235.12	3348386.54	83	390039.53	3348279.95
28	390237.37	3348382.91	84	390040.36	3348280.51
25	390238.25	3348383.44	81	390040.91	3348279.68
29	390251.82	3348360.68	85	390025.00	3348307.64
30	390250.97	3348360.16	86	390024.17	3348307.09
31	390250.44	3348361.01	87	390023.61	3348307.92
32	390251.29	3348361.53	88	390024.44	3348308.47
29	390251.82	3348360.68	85	390025.00	3348307.64




33	390305.22	3348250.66	89	390008.77	3348336.14
34	390302.39	3348249.21	90	390007.94	3348335.58
35	390300.54	3348252.35	91	390007.38	3348336.41
36	390303.46	3348253.59	92	390008.21	3348336.97
33	390305.22	3348250.66	89	390008.77	3348336.14
37	390106.40	3348162.78	93	389992.90	3348364.06
38	390103.49	3348161.45	94	389992.07	3348363.50
39	390101.83	3348165.06	95	389991.52	3348364.33
40	390104.74	3348166.40	96	389992.35	3348364.89
37	390106.40	3348162.78	93	389992.90	3348364.06
41	390299.13	3348250.30	97	389976.76	3348392.39
42	390298.77	3348251.23	98	389975.93	3348391.83
43	390294.56	3348249.30	99	389975.37	3348392.66
44	390294.99	3348248.39	100	389976.20	3348393.22
41	390299.13	3348250.30	97	389976.76	3348392.39
45	390263.02	3348234.77	101	389961.16	3348419.66
46	390262.09	3348234.40	102	389960.33	3348419.11
47	390261.72	3348235.33	103	389959.77	3348419.94
48	390262.65	3348235.70	104	389960.60	3348420.49
45	390263.02	3348234.77	101	389961.16	3348419.66
49	390227.67	3348216.06	105	389948.17	3348443.12
50	390226.02	3348220.33	106	389945.54	3348447.26
51	390225.09	3348219.96	107	389944.69	3348446.69
52	390226.73	3348215.72	108	389947.32	3348442.55
49	390227.67	3348216.06	105	389948.17	3348443.12
53	390187.05	3348202.27			
54	390186.12	3348201.90			
55	390185.76	3348202.83			
56	390186.69	3348203.20			
53	390187.05	3348202.27			

Система координат МСК-38, зона 3

Площадь, кв.м.	Цель установления публичного сервитута
<u>77</u>	для прокладки, переустройства, переноса инженерных коммуникаций, их эксплуатации в границах полос отвода и придорожных полос автомобильных дорог и для эксплуатации объекта электросетевого хозяйства «Электрическая сеть ДНТ "Будь здоров"»



Масштаб 1: 2000

-  -- граница образуемой части земельного участка (проектные границы публичного сервитута)
-  -- граница земельного участка, внесенного в ЕГРН, в отношении которого испрашивается сервитут
-  -- инженерное сооружение
- 38:36:000016:3178 – кадастровый номер земельного участка
- 38:36:000016 – номер кадастрового квартала
- 1 -- обозначение характерных точек публичного сервитута