



Российская Федерация  
Иркутская область  
Иркутское районное  
муниципальное образование

## АДМИНИСТРАЦИЯ

Комитет по управлению  
муниципальным имуществом и  
жизнеобеспечению

Декабрьских Событий ул., 119 а, Иркутск, 664007  
Тел/ Факс (3952) 718-049  
E-mail: [kumi@irkraion.ru](mailto:kumi@irkraion.ru)  
<http://irkraion.ru>

от 23.07.2025 № 02(38-17/5-1)-2927/25  
на № 01(38-17)- от 11.07.2025  
5451/25

Сообщение о возможном установлении публичного сервитута на земельном участке согласно прилагаемой схеме.

1. Орган, рассматривающий ходатайство об установлении публичного сервитута: администрация Иркутского районного муниципального образования.
2. Цель установления публичного сервитута: строительство объекта электросетевого хозяйства «ВЛ-0,4 кВ от КТП-717 на Коты», инв. 6000100351 (ТР 4290/24)», необходимого для подключения (технологического присоединения) к сетям инженерно-технического обеспечения, ходатайство акционерного общества «Иркутская электросетевая компания».
3. Публичный сервитут площадью 610 кв.м. расположен по адресу: Иркутская область, Иркутский район на землях, государственная собственность на которые не разграничена, в границах согласно приложению 1.
4. Ознакомиться с поступившим ходатайством об установлении публичного сервитута и прилагаемым к нему описанием местоположения границ публичного сервитута, подать заявление об учете прав на земельные участки: 664007, г. Иркутск, ул. Декабрьских Событий, 119 а, этаж 2, каб. 211, вторник, четверг с 08-00 до 17-00, перерыв с 12-00 до 12-48. Срок подачи заявлений об учете прав на земельные участки: 15 дней со дня опубликования настоящего сообщения.
5. Настоящее сообщение размещению в сетевом издании «Ангарские огни» (доменное имя сайта в информационно-телекоммуникационной сети «Интернет»: [ANGAROGNI.RU](http://ANGAROGNI.RU)), на официальном сайте Иркутского районного муниципального образования [www.irkraion.ru](http://www.irkraion.ru).
5. Публичный сервитут необходим для строительства объекта электросетевого хозяйства «ВЛ-0,4 кВ от КТП-717 на Коты», инв. 6000100351 (ТР 4290/24)», необходимого для подключения (технологического присоединения) к сетям инженерно-технического обеспечения.
6. Правообладатели земельных участков, в отношении которых испрашивается публичный сервитут, если их права не зарегистрированы в Едином государственном реестре недвижимости, в течение пятнадцати дней со дня опубликования сообщения, подают в администрацию Иркутского районного

муниципального образования заявление об учете их прав (обременений прав) на земельные участки с приложением копий документов, подтверждающих эти права (обременения прав).

7. Выбор места размещения линейного объекта обусловлен технологическими требованиями, экономической целесообразностью и минимально возможными пересечениями с земельными участками, находящимися в частной собственности.

Определение границ публичного сервитута выполнялось аналогично требованиям об определении размеров земельных участков для размещения воздушных линий электропередачи и опор линий связи, обслуживающих электрические сети согласно постановлению от 11.08.2003 № 486 «Об утверждении Правил определения размеров земельных участков для размещения воздушных линий электропередачи и опор линий связи, обслуживающих электрические сети».

8. Описание местоположения границ публичного сервитута: схема расположения границ публичного сервитута приложение к настоящему сообщению.

Председатель Комитета



М.П. Халтаева

наименование документа об утверждении включая наименования

органов государственной власти или органов местного

самоуправления, принявших решение об утверждении схемы или

подписавших соглашение о перераспределении земельных участков

### Схема границ публичного сервитута

<b>Общая площадь испрашиваемого публичного сервитута - 429 кв.м.</b>		
<b>Публичный сервитут испрашивается в отношении земель, государственная собственность на который не разграничена - 429 кв.м.</b>		
Обозначение характерных точек границ	Координаты	
	X	Y
1	421415.72	3350945.99
2	421412.57	3350949.21
3	421407.46	3350944.29
4	421380.72	3350918.12
5	421351.47	3350949.92
6	421349.18	3350952.41
7	421347.94	3350950.03
8	421346.97	3350948.16
9	421380.53	3350911.65
1	421415.72	3350945.99





Площадь	Цель установления публичного сервитута
429 кв.м.	Строительство объекта электросетевого хозяйства "ВЛ-04кВ от КТП-740 на Максимовщину", инв. 6000100346 (ТР 4217/24), необходимого для подключения (технологического присоединения) к сетям инженерно-технического обеспечения



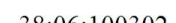

# Схема границ публичного сервитута



Масштаб 1:500

**Условные обозначения**

-  - Проектная граница публичного сервитута
-  - Характерная точка границы, сведения о которой позволяют однозначно определить ее положение на местности
-  - Часть границы, сведения ЕГРН о которой позволяют однозначно определить ее положение на местности
-  - Кадастровый номер земельного участка

-  - Проектное местоположение инженерного сооружения
-  - Обозначение новой характерной точки
-  - Номер кадастрового квартала
-  - Граница кадастрового квартала