



Российская Федерация
Иркутская область
Иркутское районное
муниципальное образование

АДМИНИСТРАЦИЯ

Комитет по управлению муниципальным имуществом и жизнеобеспечению

Декабрьских Событий ул., д. 119а, Иркутск, 664007

Тел/Факс (3952) 718-049

E-mail: kumi@irkraion.ru

<http://irkraion.ru>

от 16.09.2015 № 02(38-17/5-1)-4042/25
на № _____ от _____

Сообщение о возможном установлении публичного сервитута на земельном участке, согласно прилагаемой схеме.

1. Орган, рассматривающий ходатайство об установлении публичного сервитута: администрация Иркутского районного муниципального образования.

2. Цель установления публичного сервитута: для подключения (технологического присоединения) к сетям инженерно-технического обеспечения и для прокладки, переустройства, переноса инженерных коммуникаций, их эксплуатации в границах полос отвода и придорожных полос автомобильных дорог, при строительстве объекта электросетевого хозяйства «КТП 10/0,4кВ с ВЛ-0,4 кВ и ВЛ 10 кВ, д. Куда».

3. Публичный сервитут площадью 30122 кв.м, расположен по адресу: Иркутская область, Иркутский район, д. Куда в границах согласно приложению, в том числе:

- на части земельного участка с кадастровым номером 38:06:100922:5924, расположенного по адресу: Российская Федерация, Иркутская область, Иркутский район, д. Куда, площадью 1102 кв.м;

- на части земельного участка с кадастровым номером 38:06:100922:5883, расположенного по адресу: Российская Федерация, Иркутская область, Иркутский район, д. Куда, площадью 1001 кв.м;

- на части земельного участка с кадастровым номером 38:06:100922:93, расположенного по адресу: Российская Федерация, Иркутская область, муниципальный район Иркутский, сельское поселение Хомутовское, деревня Куда, улица Поселковая, земельный участок 8, площадью 64 кв.м;

- на части земельного участка с кадастровым номером 38:06:100922:9100, расположенного по адресу: Российская Федерация, Иркутская область, Иркутский муниципальный район, Хомутовское сельское поселение, д. Куда, ул. Можайская, площадью 180 кв.м;

- на части земельного участка с кадастровым номером 38:06:100922:5495, расположенного по адресу: Иркутская область, Иркутский район, площадью 2393 кв.м;
- на части земельного участка с кадастровым номером 38:06:100922:5567, расположенного по адресу: Иркутская область, муниципальный район Иркутский, сельское поселение Хомутовское, деревня Куда, площадью 396 кв.м;
- на части земельного участка с кадастровым номером 38:06:100922:9007, расположенного по адресу: Российская Федерация, Иркутская область, муниципальный район Иркутский, сельское поселение Хомутовское, деревня Куда, улица Курская, площадью 210 кв.м;
- на части земельного участка с кадастровым номером 38:06:100922:5817, расположенного по адресу: Российская Федерация, Иркутская область, Иркутский район, поле «Чиркуев ключ», площадью 1460 кв.м;
- на части земельного участка с кадастровым номером 38:06:100922:5583, расположенного по адресу: Российская Федерация, Иркутская область, Иркутский район, деревня Куда, площадью 198 кв.м;
- на части земельного участка с кадастровым номером 38:06:100922:4805, расположенного по адресу: Российская Федерация, Иркутская область, Иркутский район, д. Куда, ул. Пермская, площадью 948 кв.м;
- на части земельного участка с кадастровым номером 38:06:100922:8709, расположенного по адресу: Российская Федерация, Иркутская область, муниципальный район Иркутский, сельское поселение Хомутовское, деревня Куда, улица Культурная, площадью 69 кв.м;
- на части земельного участка с кадастровым номером 38:06:100922:4812, расположенного по адресу: Российская Федерация, Иркутская область, Иркутский район, д. Куда, ул. Пермская, 18, площадью 62 кв.м;
- на части земельного участка с кадастровым номером 38:06:100922:1381, расположенного по адресу: Иркутская область, Иркутский район, площадью 12799 кв.м;
- на части земельного участка с кадастровым номером 38:06:100922:4815, расположенного по адресу: Российская Федерация, Иркутская область, Иркутский район, д. Куда, ул. Оренбургская, 19, площадью 59 кв.м;
- на части земельного участка с кадастровым номером 38:06:100922:4816, расположенного по адресу: Российская Федерация, Иркутская область, Иркутский район, д. Куда, ул. Оренбургская, 21, площадью 65 кв.м;
- на части земельного участка с кадастровым номером 38:06:100922:4826, расположенного по адресу: Российская Федерация, Иркутская область, Иркутский район, д. Куда, ул. Оренбургская, площадью 837 кв.м;
- на части земельного участка с кадастровым номером 38:06:100922:10044, расположенного по адресу: Российская Федерация, Иркутская область, муниципальный район Иркутский, сельское поселение Хомутовское, деревня Куда, улица Оренбургская, земельный участок 30, площадью 73 кв.м;
- на части земельного участка с кадастровым номером 38:06:100922:4783, расположенного по адресу: Российская Федерация, Иркутская область, Иркутский район, д.Куда, ул.Оренбургская, площадью 629 кв.м;

- на части земельного участка с кадастровым номером 38:06:100922:4767, расположенного по адресу: Российская Федерация, Иркутская область, Иркутский район, д. Куда, ул. Пермская, площадью 1222 кв.м;
- на части земельного участка с кадастровым номером 38:06:100922:4764, расположенного по адресу: Российская Федерация, Иркутская область, Иркутский район, д. Куда, ул. Пермская, 23, площадью 140 кв.м;
- на части земельного участка с кадастровым номером 38:06:100922:4763, расположенного по адресу: Российская Федерация, Иркутская область, Иркутский район, д. Куда, ул. Пермская, 21, площадью 151 кв.м;
- на части земельного участка с кадастровым номером 38:06:100922:4758, расположенного по адресу: Российская Федерация, Иркутская область, Иркутский район, д. Куда, ул. Оренбургская, 28, площадью 60 кв.м;
- на части земельного участка с кадастровым номером 38:06:100922:4813, расположенного по адресу: Российская Федерация, Иркутская область, Иркутский район, д. Куда, ул. Пермская, 16, площадью 58 кв.м;
- на части земельного участка с кадастровым номером 38:06:100922:4961, расположенного по адресу: Иркутская область, Иркутский район, д. Куда, площадью 32 кв.м;
- на части земельного участка с кадастровым номером 38:06:100922:11006, расположенного по адресу: Российская Федерация, Иркутская область, муниципальный район Иркутский, сельское поселение Хомутовское, деревня Куда, улица Александровская, площадью 500 кв.м;
- на части земельного участка с кадастровым номером 38:06:100922:10987, расположенного по адресу: Российская Федерация, Иркутская область, муниципальный район Иркутский, сельское поселение Хомутовское, деревня Куда, улица Культурная, площадью 92 кв.м;
- на части земельного участка с кадастровым номером 38:06:100922:10986, расположенного по адресу: Российская Федерация, Иркутская область, муниципальный район Иркутский, сельское поселение Хомутовское, деревня Куда, улица Культурная, площадью 35 кв.м;
- на части земельного участка с кадастровым номером 38:06:100922:3761, расположенного по адресу: Иркутская область, Иркутский район, д. Куда, ул. Можайская, 24, площадью 205 кв.м;
- на части земельного участка с кадастровым номером 38:06:100922:3834, расположенного по адресу: Иркутская область, Иркутский район, д. Куда, площадью 988 кв.м;
- на части земельного участка с кадастровым номером 38:06:100922:4119, расположенного по адресу: Иркутская область, Иркутский район, площадью 522 кв.м;
- на части земельного участка с кадастровым номером 38:06:100922:4118, расположенного по адресу: Иркутская область, Иркутский район, площадью 33 кв.м;
- на части земельного участка с кадастровым номером 38:06:100922:3524, расположенного по адресу: Иркутская область, Иркутский район, площадью 1598 кв.м;

- на части земельного участка с кадастровым номером 38:06:100922:3471, расположенного по адресу: Иркутская область, Иркутский район, д. Куда, ул. Смоленская, 25, площадью 238 кв.м;

- на части земельного участка с кадастровым номером 38:06:100922:3493, расположенного по адресу: Иркутская область, Иркутский район, д. Куда, ул. Смоленская, 20, площадью 182 кв.м;

- на части земельного участка с кадастровым номером 38:06:100922:3749, расположенного по адресу: Иркутская область, Иркутский район, д. Куда, площадью 134 кв.м;

- на части земельного участка с кадастровым номером 38:06:100922:3513, расположенного по адресу: Иркутская область, Иркутский район, д. Куда, ул. Тульская, 24, площадью 216 кв.м;

- на землях государственная собственность, на которые не разграничена, расположенных по адресу: Иркутская область, Иркутский район, площадью 1171 кв.м.

4. Ознакомиться с поступившим ходатайством об установлении публичного сервитута и прилагаемым к нему описанием местоположения границ публичного сервитута, подать заявление об учете прав на земельные участки: 664007, г. Иркутск, ул. Декабрьских Событий, д. 119а, этаж 2, каб. 211, вторник, четверг с 08-00 до 17-00, перерыв с 12-00 до 12-48. Срок подачи заявлений об учете прав на земельные участки: 15 календарных дней со дня опубликования настоящего сообщения.

5. Настоящее сообщение подлежит размещению в сетевом издании «Ангарские огни» (доменное имя сайта в информационно-телекоммуникационной сети «Интернет»: ANGAROGNI.RU), на официальном сайте Иркутского районного муниципального образования www.irkraion.ru.

6. Публичный сервитут необходим в целях подключения (технологического присоединения) к сетям инженерно-технического обеспечения и для прокладки, переустройства, переноса инженерных коммуникаций, их эксплуатации в границах полос отвода и придорожных полос автомобильных дорог, при строительстве объекта электросетевого хозяйства «КТП 10/0,4кВ с ВЛ-0,4 кВ и ВЛ 10 кВ, д. Куда».

7. Правообладатели земельных участков, в отношении которых испрашивается публичный сервитут, если их права не зарегистрированы в Едином государственном реестре недвижимости, в течение пятнадцати дней со дня опубликования сообщения, подают в администрацию Иркутского районного муниципального образования заявление об учете их прав (обременений прав) на земельные участки с приложением копий документов, подтверждающих эти права (обременения прав).

8. Выбор места размещения линейного объекта обусловлен технологическими требованиями, экономической целесообразностью и минимально возможными пересечениями с земельными участками, находящимися в частной собственности.

Определение границ публичного сервитута выполнялось аналогично требованиям об определении размеров земельных участков для размещения воздушных линий электропередачи и опор линий связи, обслуживающих электрические сети согласно постановлению от 11.08.2003 № 486

«Об утверждении Правил определения размеров земельных участков для размещения воздушных линий электропередачи и опор линий связи, обслуживающих электрические сети».

9. Описание местоположения границ публичного сервитута: схема расположения границ публичного сервитута приложение к настоящему сообщению.

Председатель Комитета

A handwritten signature in blue ink, appearing to be 'М.П. Халтаева', written over a horizontal line.

М.П. Халтаева

38:06:100922:11006 – 500 кв.м; категория земель – земли населенных пунктов					
Площадь испрашиваемого публичного сервитута на земельном участке с кадастровым номером 38:06:100922:10987 – 92 кв.м; категория земель – земли населенных пунктов					
Площадь испрашиваемого публичного сервитута на земельном участке с кадастровым номером 38:06:100922:10986 – 35 кв.м; категория земель – земли населенных пунктов					
Площадь испрашиваемого публичного сервитута на земельном участке с кадастровым номером 38:06:100922:3761 – 205 кв.м; категория земель – земли населенных пунктов					
Площадь испрашиваемого публичного сервитута на земельном участке с кадастровым номером 38:06:100922:3834 – 988 кв.м; категория земель – земли населенных пунктов					
Площадь испрашиваемого публичного сервитута на земельном участке с кадастровым номером 38:06:100922:4119 – 522 кв.м; категория земель – земли населенных пунктов					
Площадь испрашиваемого публичного сервитута на земельном участке с кадастровым номером 38:06:100922:4118 – 33 кв.м; категория земель – земли населенных пунктов					
Площадь испрашиваемого публичного сервитута на земельном участке с кадастровым номером 38:06:100922:3524 – 1598 кв.м; категория земель – земли населенных пунктов					
Площадь испрашиваемого публичного сервитута на земельном участке с кадастровым номером 38:06:100922:3471 – 238 кв.м; категория земель – земли населенных пунктов					
Площадь испрашиваемого публичного сервитута на земельном участке с кадастровым номером 38:06:100922:3513 – 216 кв.м; категория земель – земли населенных пунктов					
Площадь испрашиваемого публичного сервитута на земельном участке с кадастровым номером 38:06:100922:3493 – 182 кв.м; категория земель – земли населенных пунктов					
Площадь испрашиваемого публичного сервитута на земельном участке с кадастровым номером 38:06:100922:3749 – 134 кв.м; категория земель – земли населенных пунктов					
Площадь испрашиваемого публичного сервитута на неразграниченных землях-1171 кв.м; категория земель – земли населенных пунктов					
Обозначение характерных точек границ	Координаты, м		Обозначение характерных точек границ	Координаты, м	
	X	Y		X	Y
1	2	3	4	5	6
1	400406.33	3342318.32	219	400159.27	3342346.88
2	400417.51	3342326.83	220	400136.76	3342329.26
3	400418.97	3342328.00	221	400114.36	3342311.74
4	400416.04	3342331.55	222	400112.60	3342310.34
5	400403.52	3342322.01	223	400115.52	3342306.91
1	400406.33	3342318.32	224	400228.11	3342395.66
			225	400232.85	3342395.81
6	400215.08	3342172.59	226	400236.46	3342391.77
7	400212.26	3342176.28	227	400253.52	3342368.64
8	400192.19	3342160.93	228	400268.58	3342349.11
9	400194.96	3342157.26	229	400269.41	3342349.68
10	400197.47	3342159.15	230	400272.14	3342346.12
6	400215.08	3342172.59	231	400276.78	3342340.25
			232	400297.80	3342312.46
11	400576.84	3342309.87	233	400296.71	3342311.44
12	400592.22	3342321.56	234	400306.56	3342299.13
13	400589.47	3342325.24	235	400322.02	3342279.43
14	400574.30	3342313.50	236	400368.34	3342220.59
11	400576.84	3342309.87	237	400383.81	3342200.91
			238	400414.73	3342161.55
15	400803.00	3341275.38	239	400460.04	3342103.54
16	400899.12	3341321.27	240	400455.21	3342099.82
17	401012.41	3341398.31	241	400458.12	3342095.91
18	401031.65	3341424.40	242	400463.08	3342099.67
19	401004.77	3341453.43	243	400491.78	3342063.16
20	401008.08	3341456.64	244	400515.94	3342032.45
21	400993.33	3341472.68	245	400515.90	3342032.45

22	400977.73	3341489.53	246	400485.92	3342009.29
23	400973.27	3341499.83	247	400445.49	3341978.96
24	401127.71	3341642.02	248	400398.71	3341942.65
25	401227.58	3341734.08	249	400374.47	3341923.93
26	401224.98	3341737.62	250	400377.12	3341920.24
27	401210.37	3341724.13	251	400378.77	3341921.41
28	401188.29	3341703.82	252	400402.00	3341939.25
29	401166.18	3341683.45	253	400425.40	3341957.23
30	401144.11	3341663.13	254	400448.96	3341975.33
31	401122.00	3341642.77	255	400472.70	3341993.57
32	401099.93	3341622.44	256	400488.61	3342005.79
33	401077.83	3341602.09	257	400496.70	3342012.00
34	401066.78	3341591.92	258	400518.69	3342028.95
35	401055.74	3341581.75	259	400518.69	3342028.96
36	401044.69	3341571.58	260	400538.08	3342004.32
37	401033.65	3341561.41	261	400552.31	3341986.20
38	401011.56	3341541.07	262	400535.66	3341973.06
39	400989.48	3341520.73	263	400466.78	3341919.15
40	400967.38	3341500.39	264	400427.40	3341888.27
41	400964.13	3341497.39	265	400404.74	3341870.66
42	400939.41	3341524.76	266	400391.71	3341872.10
43	400910.10	3341556.22	267	400390.59	3341871.28
44	400913.25	3341559.19	268	400387.99	3341867.99
45	400935.33	3341579.53	269	400405.13	3341866.01
46	400957.43	3341599.88	270	400406.77	3341866.47
47	400979.50	3341620.20	271	400469.54	3341915.60
48	401001.60	3341640.55	272	400514.53	3341950.76
49	401023.70	3341660.90	273	400538.47	3341969.54
50	401045.77	3341681.22	274	400555.10	3341982.66
51	401067.87	3341701.57	275	400568.88	3341965.14
52	401089.96	3341721.91	276	400599.42	3341926.11
53	401097.85	3341729.27	277	400630.76	3341886.56
54	401094.90	3341732.43	278	400646.33	3341867.39
55	400906.91	3341559.61	279	400646.59	3341867.06
56	400902.81	3341564.04	280	400630.95	3341854.17
57	401168.27	3341808.33	281	400630.38	3341853.50
58	401165.39	3341811.81	282	400646.67	3341866.95
59	401147.15	3341794.96	283	400677.25	3341827.52
60	401146.08	3341793.97	284	400696.61	3341802.88
61	401124.00	3341773.64	285	400680.23	3341789.00
62	401101.90	3341753.29	286	400657.03	3341769.23
63	401087.17	3341739.73	287	400637.74	3341752.79
64	401079.80	3341732.94	288	400618.49	3341736.39
65	401072.42	3341726.15	289	400599.28	3341720.02
66	401057.70	3341712.59	290	400580.12	3341703.69
67	401035.63	3341692.27	291	400578.06	3341701.93
68	401013.53	3341671.92	292	400580.92	3341698.52
69	400991.43	3341651.57	293	400598.19	3341713.15
70	400969.36	3341631.25	294	400699.36	3341799.40
71	400947.26	3341610.90	295	400724.17	3341768.00
72	400925.16	3341590.55	296	400728.69	3341762.45
73	400903.08	3341570.22	297	400652.62	3341691.49
74	400899.80	3341567.21	298	400521.53	3341570.48
75	400888.32	3341579.39	299	400524.42	3341567.07

76	400845.60	3341626.15	300	400526.71	3341569.13
77	400848.94	3341629.02	301	400532.80	3341574.76
78	400871.03	3341649.36	302	400545.05	3341586.09
79	400893.13	3341669.71	303	400563.47	3341603.07
80	400915.20	3341690.03	304	400581.85	3341620.07
81	400937.30	3341710.38	305	400600.27	3341637.09
82	400959.40	3341730.73	306	400618.67	3341654.10
83	400981.47	3341751.05	307	400637.06	3341671.11
84	401003.57	3341771.40	308	400655.46	3341688.12
85	401025.68	3341791.75	309	400673.86	3341705.13
86	401047.75	3341812.07	310	400692.26	3341722.14
87	401069.84	3341832.42	311	400710.65	3341739.15
88	401091.94	3341852.77	312	400729.05	3341756.16
89	401093.72	3341854.52	313	400732.61	3341751.64
90	401090.70	3341857.84	314	400739.84	3341748.24
91	400952.72	3341730.36	315	400756.31	3341726.99
92	400943.09	3341736.06	316	400770.00	3341709.43
93	400941.74	3341734.85	317	400778.58	3341698.60
94	400939.63	3341732.88	318	400783.26	3341692.70
95	400949.13	3341727.13	319	400768.82	3341679.28
96	400927.88	3341707.44	320	400766.28	3341681.80
97	400921.15	3341715.57	321	400762.97	3341678.75
98	400917.84	3341712.45	322	400765.35	3341676.37
99	400924.62	3341704.29	323	400744.84	3341657.50
100	400901.00	3341683.09	324	400748.02	3341654.14
101	400892.09	3341688.45	325	400749.88	3341655.79
102	400889.26	3341685.00	326	400768.59	3341673.13
103	400897.69	3341679.78	327	400770.33	3341674.67
104	400841.33	3341627.93	328	400786.05	3341689.18
105	400836.21	3341634.38	329	400801.00	3341670.14
106	400830.37	3341641.78	330	400808.33	3341660.82
107	400820.74	3341653.94	331	400816.42	3341650.54
108	400812.38	3341664.56	332	400830.66	3341632.53
109	400805.32	3341673.54	333	400837.27	3341624.20
110	400794.44	3341687.39	334	400631.45	3341434.89
111	400790.07	3341692.92	335	400634.38	3341431.58
112	400790.77	3341693.54	336	400642.77	3341439.19
113	400793.21	3341695.79	337	400664.86	3341459.53
114	400811.20	3341712.40	338	400686.96	3341479.88
115	400831.62	3341731.25	339	400698.16	3341490.19
116	400852.03	3341750.10	340	400709.03	3341500.20
117	400872.43	3341768.94	341	400731.13	3341520.55
118	400873.81	3341770.27	342	400753.22	3341540.89
119	400870.64	3341773.65	343	400775.31	3341561.23
120	400807.95	3341715.81	344	400797.40	3341581.57
121	400787.41	3341696.30	345	400819.49	3341601.91
122	400782.64	3341702.34	346	400841.58	3341622.25
123	400774.32	3341712.83	347	400868.65	3341592.85
124	400760.36	3341730.73	348	400895.72	3341563.45
125	400731.23	3341767.98	349	400880.95	3341549.85
126	400743.18	3341769.23	350	400873.62	3341543.10
127	400747.47	3341773.15	351	400866.22	3341536.29
128	400765.85	3341790.18	352	400851.55	3341522.78
129	400784.25	3341807.19	353	400836.81	3341509.21

130	400796.53	3341818.51	354	400829.45	3341502.43
131	400802.67	3341824.18	355	400822.08	3341495.64
132	400808.81	3341829.86	356	400807.35	3341482.08
133	400821.05	3341841.21	357	400785.28	3341461.76
134	400839.46	3341858.20	358	400763.18	3341441.41
135	400857.84	3341875.23	359	400741.08	3341421.06
136	400876.23	3341892.23	360	400719.01	3341400.74
137	400894.62	3341909.23	361	400696.91	3341380.39
138	400913.01	3341926.23	362	400688.49	3341372.46
139	400924.96	3341937.28	363	400691.86	3341369.01
140	400936.91	3341948.33	364	400742.71	3341415.98
141	400947.94	3341958.53	365	400746.49	3341411.96
142	400962.10	3341971.62	366	400670.07	3341341.48
143	400976.38	3341984.76	367	400672.44	3341337.46
144	400988.28	3341995.83	368	400684.97	3341349.00
145	400990.68	3341998.05	369	400707.07	3341369.36
146	400998.24	3342005.02	370	400729.17	3341389.71
147	400996.93	3342006.28	371	400751.24	3341410.03
148	400994.91	3342008.18	372	400773.34	3341430.38
149	400984.63	3341998.73	373	400795.44	3341450.73
150	400972.14	3341997.22	374	400817.51	3341471.05
151	400969.88	3341995.15	375	400839.61	3341491.40
152	400968.50	3341993.80	376	400861.71	3341511.75
153	400968.63	3341991.75	377	400883.78	3341532.07
154	400978.32	3341992.93	378	400905.88	3341552.42
155	400740.96	3341774.69	379	400932.95	3341523.02
156	400727.12	3341773.21	380	400960.02	3341493.62
157	400712.49	3341791.66	381	400957.70	3341491.46
158	400681.58	3341830.92	382	400937.92	3341473.27
159	400652.84	3341866.10	383	400915.85	3341452.95
160	400650.74	3341870.27	384	400893.75	3341432.60
161	400650.72	3341870.29	385	400882.70	3341422.43
162	400670.82	3341886.88	386	400871.65	3341412.25
163	400670.43	3341886.70	387	400860.61	3341402.09
164	400650.64	3341870.39	388	400849.58	3341391.93
165	400619.71	3341909.44	389	400838.53	3341381.76
166	400573.20	3341968.55	390	400827.48	3341371.58
167	400559.40	3341986.06	391	400805.38	3341351.23
168	400579.23	3342001.71	392	400783.31	3341330.91
169	400624.12	3342037.06	393	400772.24	3341320.74
170	400669.32	3342072.60	394	400761.21	3341310.56
171	400736.90	3342125.46	395	400750.16	3341300.39
172	400762.21	3342145.12	396	400739.12	3341290.22
173	400759.30	3342148.81	397	400715.30	3341268.27
174	400734.15	3342129.02	398	400713.80	3341269.85
175	400688.83	3342093.70	399	400674.98	3341258.92
176	400598.54	3342022.69	400	400646.92	3341229.76
177	400576.46	3342005.25	401	400608.56	3341234.92
178	400556.61	3341989.59	402	400570.06	3341239.41
179	400526.90	3342027.28	403	400570.28	3341240.15
180	400522.93	3342032.34	404	400563.97	3341241.96
181	400522.94	3342032.34	405	400562.16	3341235.66
182	400520.69	3342039.91	406	400568.47	3341233.85
183	400548.84	3342061.35	407	400568.52	3341234.03

184	400580.88	3342085.98	408	400588.11	3341233.01
185	400614.83	3342112.23	409	400648.24	3341225.88
186	400612.08	3342115.72	410	400681.73	3341256.24
187	400610.66	3342114.66	411	400717.30	3341265.01
188	400594.37	3342102.14	412	400720.19	3341265.54
189	400578.11	3342089.64	413	400961.60	3341488.74
190	400561.88	3342077.17	414	400970.29	3341482.68
191	400554.28	3342071.31	415	401025.23	3341423.17
192	400545.65	3342064.72	416	401009.31	3341401.66
193	400536.90	3342057.99	417	400938.06	3341352.80
194	400529.43	3342052.26	418	400917.28	3341338.55
195	400515.71	3342041.70	419	400897.19	3341324.77
196	400515.76	3342041.48	420	400860.47	3341307.39
197	400496.11	3342066.56	421	400827.43	3341291.75
198	400450.06	3342125.65	422	400803.35	3341280.35
199	400419.04	3342164.96	423	400800.64	3341279.00
200	400372.68	3342223.97	15	400803.00	3341275.38
201	400357.35	3342243.86			
202	400341.65	3342263.29	424	400746.01	3341419.03
203	400326.34	3342282.82	425	400898.78	3341560.15
204	400300.99	3342314.83	426	400902.86	3341555.75
205	400301.98	3342315.64	427	400814.46	3341474.65
206	400272.68	3342352.60	428	400749.80	3341415.01
207	400265.34	3342362.23	424	400746.01	3341419.03
208	400249.92	3342382.30			
209	400239.89	3342395.43	429	400729.11	3341756.21
210	400219.22	3342421.62	430	400731.76	3341758.67
211	400202.74	3342442.74	431	400736.17	3341752.98
212	400197.03	3342438.25	429	400729.11	3341756.21
213	400200.00	3342434.35			
214	400202.26	3342436.01	432	400973.40	3341487.32
215	400216.44	3342416.90	433	400965.24	3341492.61
216	400228.31	3342400.90	434	400969.99	3341497.08
217	400205.29	3342382.89	432	400973.40	3341487.32
218	400182.54	3342365.09			

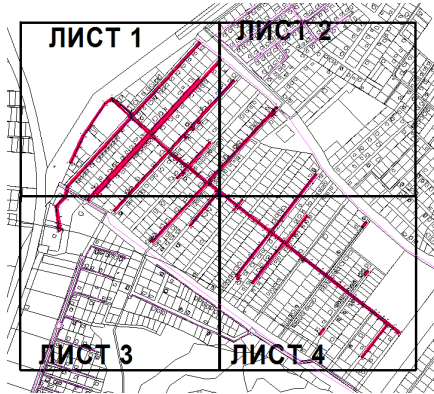
Система координат МСК-38, зона 3

Площадь, кв.м.	Цель установления публичного сервитута
<u>30122</u>	В целях для подключения (технологического присоединения) к сетям инженерно-технического обеспечения и для прокладки, переустройства, переноса инженерных коммуникаций, их эксплуатации в границах полос отвода и придорожных полос автомобильных дорог, при строительстве объекта электросетевого хозяйства «КТП 10/0,4кВ с ВЛ-0,4 кВ и ВЛ 10 кВ, д. Куда»






ЛИСТ 1

Рас положение листов






Масштаб 1:2500

-  -- граница образуемой части земельного участка (проектные границы публичного сервитута)
-  -- граница земельного участка, внесенного в ЕГРН, в отношении которого испрашивается сервитут
-  -- инженерное сооружение
- 38:06:100922:4753 – кадастровый номер земельного участка
- 38:06:100922 – номер кадастрового квартала
- 1 -- обозначение характерных точек публичного сервитута



Масштаб 1: 3000

-  -- граница образуемой части земельного участка (проектные границы публичного сервитута)
-  -- граница земельного участка, внесенного в ЕГРН, в отношении которого испрашивается сервитут

 -- инженерное сооружение

38:06:100922:5536 кадастровый номер земельного участка



38:06:100922 -- номер кадастрового квартала

● 1 -- обозначение характерных точек публичного сервитута



38:06:100922:7964

Масштаб 1: 3000

-  -- граница образуемой части земельного участка (проектные границы публичного сервитута)
-  -- граница земельного участка, внесенного в ЕГРН, в отношении которого испрашивается сервитут

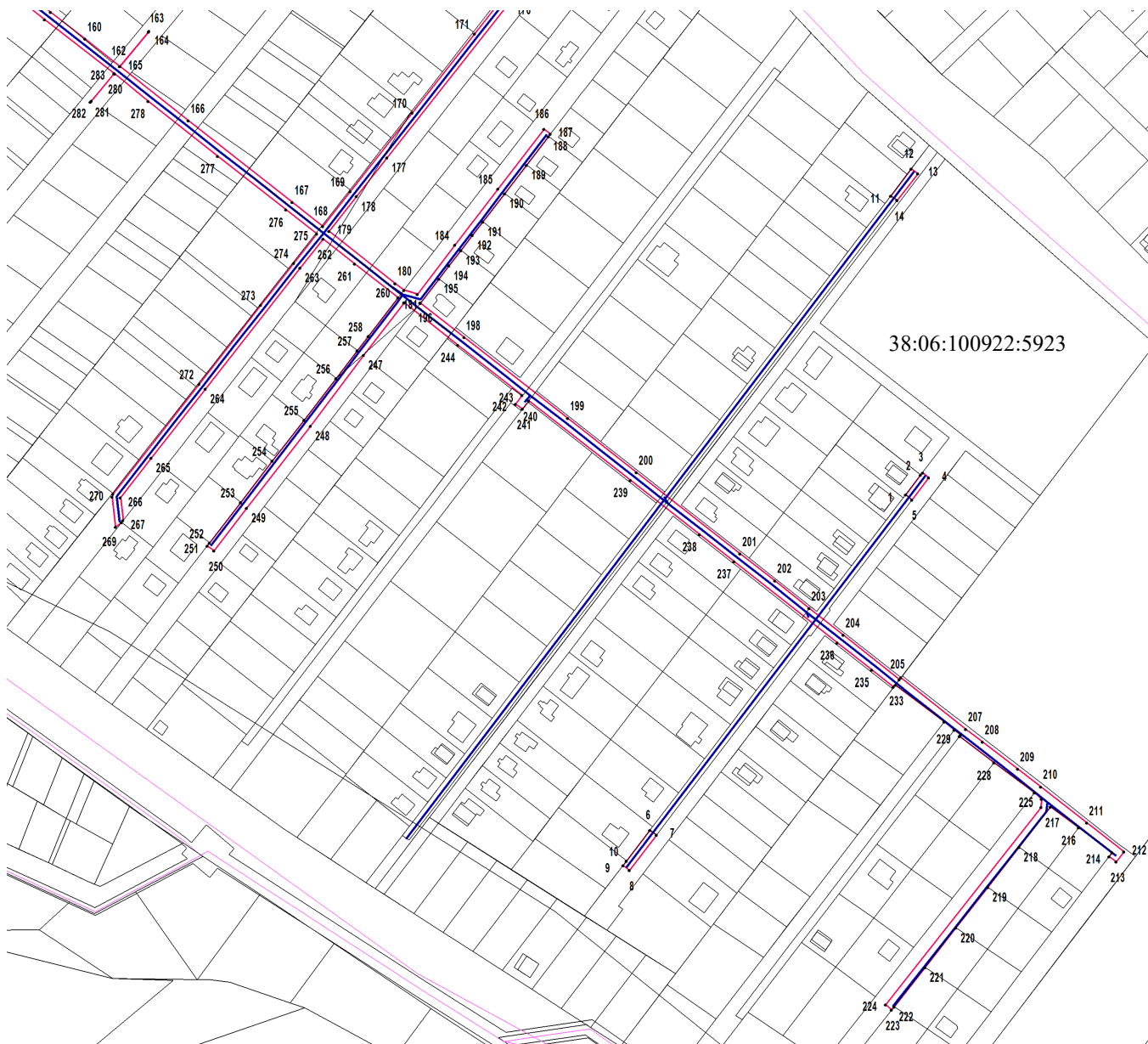
 -- инженерное сооружение

38:06:100922:7964-- кадастровый номер земельного участка

38:06:100922 -- номер кадастрового квартала



● 1 -- обозначение характерных точек публичного сервитута

ЛИСТ 4



38:06:100922:5923

Масштаб 1: 2500

-  -- граница образуемой части земельного участка (проектные границы публичного сервитута)
-  -- граница земельного участка, внесенного в ЕГРН, в отношении которого испрашивается сервитут

 -- инженерное сооружение

38:06:100922:5923-- кадастровый номер земельного участка

38:06:100922 -- номер кадастрового квартала

● 1 -- обозначение характерных точек публичного сервитута