



Российская Федерация
Иркутская область
Иркутское районное
муниципальное образование

АДМИНИСТРАЦИЯ

Комитет по управлению муниципальным имуществом и жизнеобеспечению

Декабрьских Событий ул., д. 119а, Иркутск, 664007

Тел/Факс (3952) 718-049

E-mail: kumi@irkraion.ru

<http://irkraion.ru>

от 25.03.2025 № 02/38-17/5-1)-1244/25
на № _____ от _____

Сообщение о возможном установлении публичного сервитута на земельном участке, согласно прилагаемой схеме.

1. Орган, рассматривающий ходатайство об установлении публичного сервитута: администрация Иркутского районного муниципального образования.

2. Цель установления публичного сервитута: в целях подключения (технологического присоединения) к сетям инженерно-технического обеспечения и для прокладки, переустройства, переноса инженерных коммуникаций, их эксплуатации в границах полос отвода и придорожных полос автомобильных дорог при строительстве объекта электросетевого хозяйства «ВЛ 0,4 кВ от КТП №1-1579 с.Урик ул.Тепличная», инв. 6000920137 (ТР 2370/23), ходатайство акционерного общества «Иркутская электросетевая компания».

3. Публичный сервитут площадью 1735 кв.м., расположен по адресу: Российская Федерация, Иркутская область, Иркутский район, в границах согласно приложению, в том числе:

- на части земельного участка с кадастровым номером 38:06:000000:9797, расположенного по адресу: Иркутская область, Иркутский район, с. Урик, ул. Чистая, площадью 1153 кв.м.;
- на части земельного участка с кадастровым номером 38:06:100801:11927, расположенного по адресу: Иркутская область, Иркутский район, площадью 105 кв.м.;
- на части земельного участка с кадастровым номером 38:06:100801:11928, расположенного по адресу: Иркутская область, Иркутский район, площадью 284 кв.м.;
- на землях государственная собственность, на которые не разграничена, расположенных по адресу: Иркутская область, Иркутский район, площадью 193 кв.м.

4. Ознакомиться с поступившим ходатайством об установлении публичного сервитута и прилагаемым к нему описанием местоположения границ публичного сервитута, подать заявление об учете прав на земельные участки: 664007, г. Иркутск, ул. Декабрьских Событий, д. 119а, этаж 2, каб. 211, вторник, четверг с 08-00 до 17-00, перерыв с 12-00 до 12-48. Срок подачи заявлений об учете прав на земельные участки: 15 календарных дней со дня опубликования настоящего сообщения.

5. Настоящее сообщение подлежит размещению в сетевом издании «Ангарские огни» (доменное имя сайта в информационно-телекоммуникационной сети «Интернет»: ANGAROGNI.RU), на официальном сайте Иркутского районного муниципального образования www.irkraion.ru.

5. Публичный сервитут необходим для строительства объекта электросетевого хозяйства: для подключения (технологического присоединения) к сетям инженерно-технического обеспечения и для прокладки, переустройства, переноса инженерных коммуникаций, их эксплуатации в границах полос отвода и придорожных полос автомобильных дорог при строительстве объекта электросетевого хозяйства «ВЛ 0,4 кВ от КТП №1-1579 с. Урик ул. Тепличная», инв. 6000920137 (ТР 2370/23).

6. Правообладатели земельных участков, в отношении которых испрашивается публичный сервитут, если их права не зарегистрированы в Едином государственном реестре недвижимости, в течение пятнадцати дней со дня опубликования сообщения, подают в администрацию Иркутского районного муниципального образования заявление об учете их прав (обременений прав) на земельные участки с приложением копий документов, подтверждающих эти права (обременения прав).

7. Выбор места размещения линейного объекта обусловлен технологическими требованиями, экономической целесообразностью и минимально возможными пересечениями с земельными участками, находящимися в частной собственности.

Определение границ публичного сервитута выполнялось аналогично требованиям об определении размеров земельных участков для размещения воздушных линий электропередачи и опор линий связи, обслуживающих электрические сети согласно постановлению от 11.08.2003 № 486 «Об утверждении Правил определения размеров земельных участков для размещения воздушных линий электропередачи и опор линий связи, обслуживающих электрические сети».

8. Описание местоположения границ публичного сервитута: схема расположения границ публичного сервитута приложение к настоящему сообщению.

Исполняющая обязанности
председателя Комитета



А.С. Иванова

СХЕМА РАСПОЛОЖЕНИЯ ГРАНИЦ ПУБЛИЧНОГО СЕРВИТУТА


Система координат МСК – 38, зона 3		
Площадь устанавливаемого публичного сервитута составляет 1735 кв.м.		
Площадь испрашиваемого публичного сервитута на земельный участок с кадастровым номером 38:06:000000:9797 – 1153 кв. м.		
Площадь испрашиваемого публичного сервитута на земельный участок с кадастровым номером 38:06:100801:11927 – 105 кв. м.		
Площадь испрашиваемого публичного сервитута на земельный участок с кадастровым номером 38:06:100801:11928 – 284 кв. м.		
Публичный сервитут испрашивается на землях государственная собственность, на которые не разграничена – 193 кв. м.		
Обозначение характерных точек границ	Координаты, м	
	X	Y
1	2	3
н1	404941.58	3331231.40
н2	404937.74	3331233.77
н3	404914.75	3331248.00
н4	404906.90	3331252.86
н5	404844.88	3331145.76
н6	404843.38	3331141.47
н7	404842.57	3331142.65
н8	404840.05	3331144.40
н9	404840.59	3331147.28
н10	404840.76	3331147.59
н11	404877.54	3331215.47
н12	404887.87	3331232.61
н13	404893.66	3331242.21
н14	404909.01	3331268.00
н15	404924.36	3331293.79
н16	404939.70	3331319.56
н17	404955.04	3331345.34
н18	404963.35	3331359.29
н19	404965.43	3331357.95
н20	404967.13	3331356.85
н21	404912.92	3331263.24
н22	404920.83	3331258.34
н23	404943.82	3331244.11
н24	404947.65	3331241.73
н25	404945.28	3331237.92
н26	404910.66	3331259.34
н27	404909.16	3331256.75
н28	404943.93	3331235.23
н1	404941.58	3331231.40


Площадь, кв.м.	Цель установления публичного сервитута
1735	для подключения (технологического присоединения) к сетям инженерно-технического обеспечения и для прокладки, переустройства, переноса инженерных коммуникаций, их эксплуатации в границах полос отвода и придорожных полос автомобильных дорог при строительстве объекта электросетевого хозяйства «ВЛ 0,4 кВ от КТП №1-1579 с.Урик ул.Тепличная», инв. 6000920137 (ТР 2370/23)




Масштаб 1:2000

Условные обозначения:

 – образуемая граница публичного сервитута;

 – граница земельного участка;

 – граница кадастрового квартала;

38:06:110101 – номер кадастрового квартала.



Масштаб 1:1000

Условные обозначения:

- n1 – характерная точка образуемой границы публичного сервитута;
 - образуемая граница публичного сервитута;
 - граница земельного участка;
 - граница кадастрового квартала;
- 38:06:000000:9797 – кадастровый номер земельного участка;
38:06:110101 – номер кадастрового квартала.



Масштаб 1:1000

Условные обозначения:

- n1 – характерная точка образуемой границы публичного сервитута;
- ▭ (красная линия) – образуемая граница публичного сервитута;
- ▭ (желтая линия) – граница земельного участка;
- ▭ (синяя линия) – граница кадастрового квартала;
- 38:06:100801:11927 – кадастровый номер земельного участка;
- 38:06:100801** – номер кадастрового квартала.