



Российская Федерация  
Иркутская область  
Иркутское районное  
муниципальное образование

## АДМИНИСТРАЦИЯ

Комитет по управлению  
муниципальным имуществом и  
жизнеобеспечению

Декабрьских Событий ул., 119 а, Иркутск, 664007  
Тел/ Факс (3952) 718-049  
E-mail: [kumi@irkraion.ru](mailto:kumi@irkraion.ru)  
<http://irkraion.ru>

от 13.03.2025 № 02(38-17/5-1)- 990/25  
на № 01(38-17)- от 28.02.2025  
1698/25

Сообщение о возможном установлении публичного сервитута на земельном участке согласно прилагаемой схеме.

1. Орган, рассматривающий ходатайство об установлении публичного сервитута: администрация Иркутского районного муниципального образования.

2. Цель установления публичного сервитута: строительство объекта электросетевого хозяйства «ВЛ 0,4 кВ от КТП-877 с. Урик (ТР 4245/24)», необходимого для подключения (технологического присоединения) к сетям инженерно-технического обеспечения, ходатайство акционерного общества «Иркутская электросетевая компания».

3. Публичный сервитут площадью 191 кв.м. расположен по адресу: Иркутская область, Иркутский район на землях, государственная собственность на которые не разграничена, в границах согласно приложению 1.

4. Ознакомиться с поступившим ходатайством об установлении публичного сервитута и прилагаемым к нему описанием местоположения границ публичного сервитута, подать заявление об учете прав на земельные участки: 664007, г. Иркутск, ул. Декабрьских Событий, 119 а, этаж 2, каб. 211, вторник, четверг с 08-00 до 17-00, перерыв с 12-00 до 12-48. Срок подачи заявлений об учете прав на земельные участки: 15 дней со дня опубликования настоящего сообщения.

5. Настоящее сообщение размещению в сетевом издании «Ангарские огни» (доменное имя сайта в информационно-телекоммуникационной сети «Интернет»: [ANGAROGNI.RU](http://ANGAROGNI.RU)), на официальном сайте Иркутского районного муниципального образования [www.irkraion.ru](http://www.irkraion.ru).

5. Публичный сервитут необходим для строительства объекта электросетевого хозяйства «ВЛ 0,4 кВ от КТП-877 с. Урик (ТР 4245/24)», необходимого для подключения (технологического присоединения) к сетям инженерно-технического обеспечения.

6. Правообладатели земельных участков, в отношении которых испрашивается публичный сервитут, если их права не зарегистрированы в Едином государственном реестре недвижимости, в течение пятнадцати дней со дня опубликования сообщения, подают в администрацию Иркутского районного

муниципального образования заявление об учете их прав (обременений прав) на земельные участки с приложением копий документов, подтверждающих эти права (обременения прав).

7. Выбор места размещения линейного объекта обусловлен технологическими требованиями, экономической целесообразностью и минимально возможными пересечениями с земельными участками, находящимися в частной собственности.

Определение границ публичного сервитута выполнялось аналогично требованиям об определении размеров земельных участков для размещения воздушных линий электропередачи и опор линий связи, обслуживающих электрические сети согласно постановлению от 11.08.2003 № 486 «Об утверждении Правил определения размеров земельных участков для размещения воздушных линий электропередачи и опор линий связи, обслуживающих электрические сети».

8. Описание местоположения границ публичного сервитута: схема расположения границ публичного сервитута приложение к настоящему сообщению.

Председатель Комитета



М.П. Халтаева

Приложение 1  
к постановлению администрации  
Иркутского районного  
муниципального образования  
от «    »            2025 № \_\_\_\_\_

## СХЕМА РАСПОЛОЖЕНИЯ ГРАНИЦ ПУБЛИЧНОГО СЕРВИТУТА


Система координат МСК – 38, зона 3		
Площадь устанавливаемого публичного сервитута составляет 191 кв.м.		
Публичный сервитут испрашивается на землях государственная собственность, на которые не разграничена – 191 кв. м.		
Обозначение характерных точек границ	Координаты, м	
	X	Y
1	2	3
н1	405796.46	3332235.37
н2	405791.96	3332235.20
н3	405769.07	3332234.36
н4	405746.32	3332233.05
н5	405746.26	3332234.26
н6	405746.21	3332235.26
н7	405746.11	3332237.23
н8	405796.32	3332239.03
н1	405796.46	3332235.37


Площадь, кв.м.	Цель установления публичного сервитута
191	в целях строительства объекта электросетевого хозяйства: «ВЛ 0,4 кВ от КТП-877 с. Урик (ТР 4245/24)» необходимого для подключения (технологического присоединения) к сетям инженерно-технического обеспечения




Масштаб 1:2000

**Условные обозначения:**

 – образуемая граница публичного сервитута;

 – граница земельного участка;

 – граница кадастрового квартала;

38:06:110101:2842 – кадастровый номер земельного участка;

**38:06:110101** – номер кадастрового квартала.

Заместитель Мэра по жизнеобеспечению

Ю.Р. Витер