



Российская Федерация
Иркутская область
Иркутское районное
муниципальное образование

АДМИНИСТРАЦИЯ

Комитет по управлению муниципальным имуществом и жизнеобеспечению

Декабрьских Событий ул., д. 119а, Иркутск, 664007

Тел/Факс (3952) 718-049

E-mail: kumi@irkraion.ru

<http://irkraion.ru>

от 24.02.2025 № 02(38-17/5-1)- 739/25
на № _____ от _____

Сообщение о возможном установлении публичного сервитута на земельном участке, согласно прилагаемой схеме.

1. Орган, рассматривающий ходатайство об установлении публичного сервитута: администрация Иркутского районного муниципального образования.

2. Цель установления публичного сервитута: в целях строительства объекта электросетевого хозяйства: «ВЛ 0,4 кВ от КТП 10/0,4 кВ №1882 в с. Пивовариха, инв. 6000916920 (ТР 4510/24)» необходимого для подключения (технологического присоединения) к сетям инженерно-технического обеспечения, ходатайство акционерного общества «Иркутская электросетевая компания».

3. Публичный сервитут площадью 99 кв.м., расположен по адресу: Российская Федерация, Иркутская область, Иркутский район, на землях, государственная собственность на которые не разграничена, в границах согласно приложению.

4. Ознакомиться с поступившим ходатайством об установлении публичного сервитута и прилагаемым к нему описанием местоположения границ публичного сервитута, подать заявление об учете прав на земельные участки: 664007, г. Иркутск, ул. Декабрьских Событий, д. 119а, этаж 2, каб. 211, вторник, четверг с 08-00 до 17-00, перерыв с 12-00 до 12-48. Срок подачи заявлений об учете прав на земельные участки: 15 календарных дней со дня опубликования настоящего сообщения.

5. Настоящее сообщение подлежит размещению в сетевом издании «Ангарские огни» (доменное имя сайта в информационно-телекоммуникационной сети «Интернет»: ANGAROGNI.RU), на официальном сайте Иркутского районного муниципального образования www.irkraion.ru.

5. Публичный сервитут необходим для строительства объекта электросетевого хозяйства: «ВЛ 0,4 кВ от КТП 10/0,4 кВ №1882 в

с. Пивовариха, инв. 6000916920 (ТР 4510/24)» необходимого для подключения (технологического присоединения) к сетям инженерно-технического обеспечения.


6. Правообладатели земельных участков, в отношении которых испрашивается публичный сервитут, если их права не зарегистрированы в Едином государственном реестре недвижимости, в течение пятнадцати дней со дня опубликования сообщения, подают в администрацию Иркутского районного муниципального образования заявление об учете их прав (обременений прав) на земельные участки с приложением копий документов, подтверждающих эти права (обременения прав).

7. Выбор места размещения линейного объекта обусловлен технологическими требованиями, экономической целесообразностью и минимально возможными пересечениями с земельными участками, находящимися в частной собственности.

Определение границ публичного сервитута выполнялось аналогично требованиям об определении размеров земельных участков для размещения воздушных линий электропередачи и опор линий связи, обслуживающих электрические сети согласно постановлению от 11.08.2003 № 486 «Об утверждении Правил определения размеров земельных участков для размещения воздушных линий электропередачи и опор линий связи, обслуживающих электрические сети».

8. Описание местоположения границ публичного сервитута: схема расположения границ публичного сервитута приложение к настоящему сообщению.

Председатель Комитета



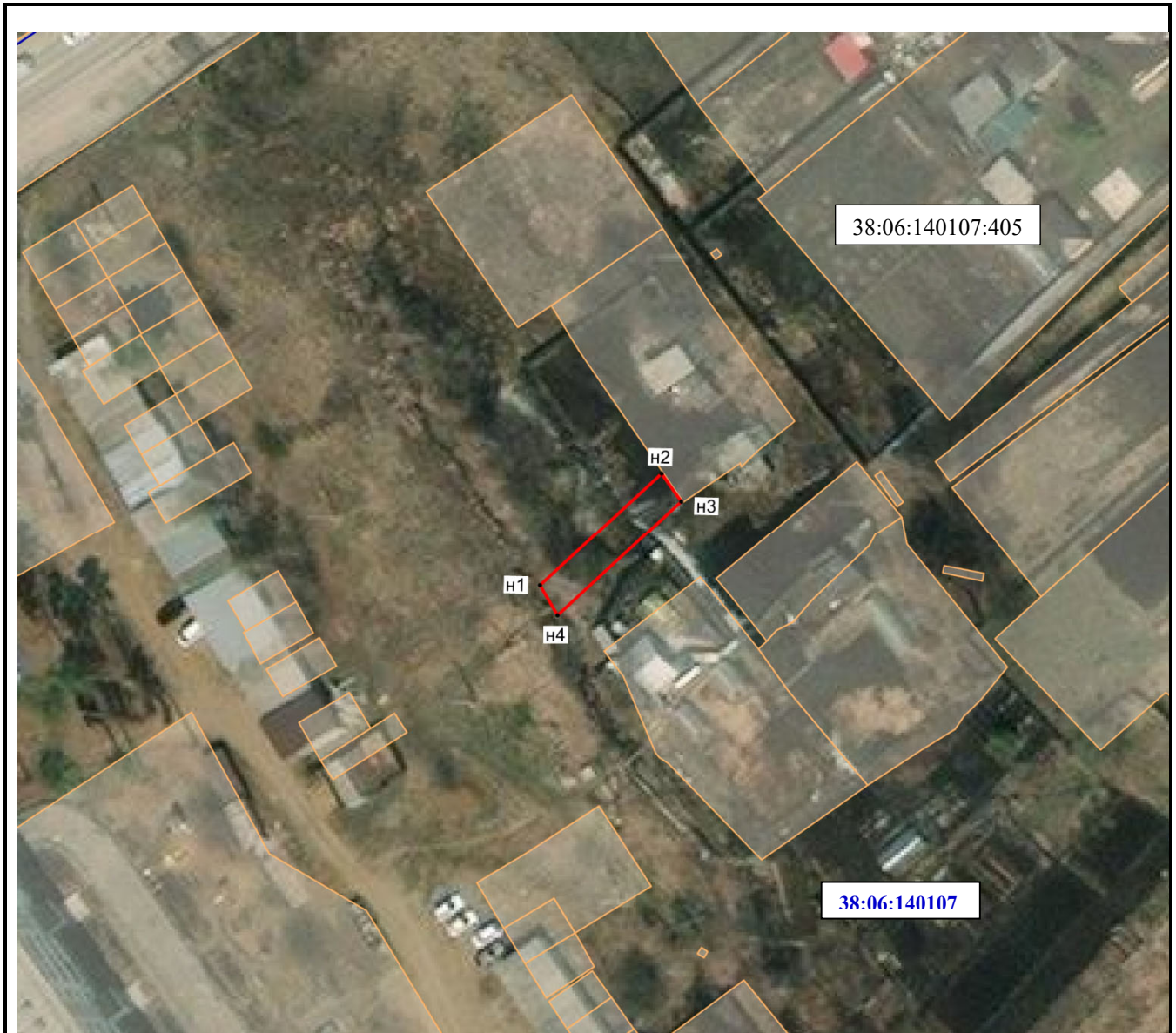
М.П. Халтаева

Приложение 1
к постановлению администрации
Иркутского районного муниципального
образования
от «__» _____ 2025 г № _____

СХЕМА РАСПОЛОЖЕНИЯ ГРАНИЦ ПУБЛИЧНОГО СЕРВИТУТА


Система координат МСК – 38, зона 3		
Площадь устанавливаемого публичного сервитута составляет 99 кв.м.		
Публичный сервитут испрашивается на землях государственная собственность, на которые не разграничена – 99 кв. м.		
Обозначение характерных точек границ	Координаты, м	
	X	Y
1	2	3
н1	383474.47	3346398.85
н2	383489.66	3346414.67
н3	383485.98	3346417.34
н4	383470.56	3346401.27
н1	383474.47	3346398.85


Площадь, кв.м.	Цель установления публичного сервитута
99	в целях строительства объекта электросетевого хозяйства: «ВЛ 0,4 кВ от КТП 10/0,4 кВ №1882 в с.Пивовариха, инв. 6000916920 (ТР 4510/24)» необходимого для подключения (технологического присоединения) к сетям инженерно-технического обеспечения



Масштаб 1:1000

Условные обозначения:

 – образуемая граница публичного сервитута;

 – граница земельного участка;

38:06:140107:405 – кадастровый номер земельного участка;

38:06:140107 – номер кадастрового квартала.

Заместитель Мэра по жизнеобеспечению

Ю.Р. Витер