



Российская Федерация
Иркутская область
Иркутское районное
муниципальное образование

АДМИНИСТРАЦИЯ

Комитет по управлению муниципальным имуществом и жизнеобеспечению

Декабрьских Событий ул., 119 а, Иркутск, 664007
Тел/ Факс (3952) 718-049
E-mail: kumi@irkraion.ru
<http://irkraion.ru>

от 17.01.2025 № 02(38-17/5-1)-142/25
на № 01(38-17)-203/25 от 14.01.2025

Сообщение о возможном установлении публичного сервитута на земельном участке согласно прилагаемой схеме.

1. Орган, рассматривающий ходатайство об установлении публичного сервитута: администрация Иркутского районного муниципального образования.
2. Цель установления публичного сервитута: строительство объекта электросетевого хозяйства «ВЛ 0,4 кВ от КТП 10/0,4 кВ № 1-3620 с. Пивовариха, ул. Рабочая (ТР 7395/24)», необходимого для подключения (технологического присоединения) к сетям инженерно-технического обеспечения, ходатайство акционерного общества «Иркутская электросетевая компания».
3. Публичный сервитут площадью 305 кв.м. расположен по адресу: Иркутская область, Иркутский район на землях, государственная собственность на которые не разграничена, в границах согласно приложению 1.
4. Ознакомиться с поступившим ходатайством об установлении публичного сервитута и прилагаемым к нему описанием местоположения границ публичного сервитута, подать заявление об учете прав на земельные участки: 664007, г. Иркутск, ул. Декабрьских Событий, 119 а, этаж 2, каб. 211, вторник, четверг с 08-00 до 17-00, перерыв с 12-00 до 12-48. Срок подачи заявлений об учете прав на земельные участки: 15 дней со дня опубликования настоящего сообщения.
5. Настоящее сообщение размещению в сетевом издании «Ангарские огни» (доменное имя сайта в информационно-телекоммуникационной сети «Интернет»: ANGAROGNI.RU), на официальном сайте Иркутского районного муниципального образования www.irkraion.ru.
5. Публичный сервитут необходим для строительства объекта электросетевого хозяйства «ВЛ 0,4 кВ от КТП 10/0,4 кВ № 1-3620 с. Пивовариха, ул. Рабочая (ТР 7395/24)», необходимого для подключения (технологического присоединения) к сетям инженерно-технического обеспечения.
6. Правообладатели земельных участков, в отношении которых испрашивается публичный сервитут, если их права не зарегистрированы в Едином государственном реестре недвижимости, в течение пятнадцати дней со дня опубликования сообщения, подают в администрацию Иркутского районного

муниципального образования заявление об учете их прав (обременений прав) на земельные участки с приложением копий документов, подтверждающих эти права (обременения прав).

7. Выбор места размещения линейного объекта обусловлен технологическими требованиями, экономической целесообразностью и минимально возможными пересечениями с земельными участками, находящимися в частной собственности.

Определение границ публичного сервитута выполнялось аналогично требованиям об определении размеров земельных участков для размещения воздушных линий электропередачи и опор линий связи, обслуживающих электрические сети согласно постановлению от 11.08.2003 № 486 «Об утверждении Правил определения размеров земельных участков для размещения воздушных линий электропередачи и опор линий связи, обслуживающих электрические сети».

8. Описание местоположения границ публичного сервитута: схема расположения границ публичного сервитута приложение к настоящему сообщению.

Исполняющая обязанности Председателя Комитета



А.С. Иванова

Приложение 1
к постановлению
администрации Иркутского
районного муниципального
образования
от «__» __ 2025 г № __

Схема границ публичного сервитута

Общая площадь испрашиваемого публичного сервитута - 305 кв.м.		
Публичный сервитут испрашивается в отношении земельного участка, государственная собственность на который не разграничена (категория земель – земли населенных пунктов) - 305 кв.м.		
Обозначение характерных точек границ	Координаты	
	X	Y
1	383623.70	3346641.03
2	383609.89	3346655.92
3	383600.83	3346663.71
4	383597.57	3346666.35
5	383587.74	3346673.64
6	383571.53	3346684.37
7	383569.02	3346680.62
8	383572.18	3346678.45
9	383585.20	3346669.94
10	383595.45	3346662.49
11	383598.11	3346660.11
12	383606.52	3346652.68
13	383618.34	3346640.33
14	383620.57	3346638.00
1	383623.70	3346641.03






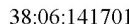
Площадь	Цель установления публичного сервитута
305 кв.м.	Строительство объекта электросетевого хозяйства «ВЛ 0,4 кВ от КТП 10/0,4 кВ № 1-3620 с. Пивовариха, ул. Рабочая (ТР 7395/24)», необходимого для подключения (технологического присоединения) к сетям инженерно-технического обеспечения

Схема границ публичного сервитута



Масштаб 1:400

Условные обозначения

- | | | | |
|---|---|--|--|
|  | - Часть границы, местоположение которой определено при выполнении кадастровых работ |  | - Часть границы, сведения ЕГРН о которой позволяют однозначно определить ее положение на местности |
|  | - Характерная точка границы, сведения о которой позволяют однозначно определить ее положение на местности |  | - Обозначение новой характерной точки |
|  | - Кадастровый номер земельного участка |  | - Номер кадастрового квартала |