



Российская Федерация  
Иркутская область  
Иркутское районное  
муниципальное образование  
**АДМИНИСТРАЦИЯ**  
**Комитет по управлению**  
**муниципальным имуществом и**  
**жизнеобеспечению**

Декабрьских Событий ул., 119 а, Иркутск, 664007  
Тел/ Факс (3952) 718-049  
E-mail: [kumi@irkraion.ru](mailto:kumi@irkraion.ru)  
<http://irkraion.ru>

от 26.05.2025 № 02(38-17/5-1)-2013/25  
на № 01(38-17)-3837/25 от 15.05.2025

Сообщение о возможном установлении публичного сервитута на земельном участке согласно прилагаемой схеме.

1. Орган, рассматривающий ходатайство об установлении публичного сервитута: администрация Иркутского районного муниципального образования.
2. Цель установления публичного сервитута: строительство объекта электросетевого хозяйства «ВЛ 0,4 кВ от КТП 10/0,4 кВ № 1-1915, д. Худяково (ТР 2837/24)», необходимого для подключения (технологического присоединения) к сетям инженерно-технического обеспечения, ходатайство акционерного общества «Иркутская электросетевая компания».
3. Публичный сервитут площадью 1151 кв.м. расположен по адресу: Иркутская область, Иркутский район на землях, государственная собственность на которые не разграничена, в границах согласно приложению 1.
4. Ознакомиться с поступившим ходатайством об установлении публичного сервитута и прилагаемым к нему описанием местоположения границ публичного сервитута, подать заявление об учете прав на земельные участки: 664007, г. Иркутск, ул. Декабрьских Событий, 119 а, этаж 2, каб. 211, вторник, четверг с 08-00 до 17-00, перерыв с 12-00 до 12-48. Срок подачи заявлений об учете прав на земельные участки: 15 дней со дня опубликования настоящего сообщения.
5. Настоящее сообщение размещению в сетевом издании «Ангарские огни» (доменное имя сайта в информационно-телекоммуникационной сети «Интернет»: [ANGAROGNI.RU](http://ANGAROGNI.RU)), на официальном сайте Иркутского районного муниципального образования [www.irkraion.ru](http://www.irkraion.ru).
5. Публичный сервитут необходим для строительства объекта электросетевого хозяйства «ВЛ 0,4 кВ от КТП 10/0,4 кВ № 1-1915, д. Худяково (ТР 2837/24)», необходимого для подключения (технологического присоединения) к сетям инженерно-технического обеспечения.
6. Правообладатели земельных участков, в отношении которых испрашивается публичный сервитут, если их права не зарегистрированы в Едином государственном реестре недвижимости, в течение пятнадцати дней со дня опубликования сообщения, подают в администрацию Иркутского районного


муниципального образования заявление об учете их прав (обременений прав) на земельные участки с приложением копий документов, подтверждающих эти права (обременения прав).

7. Выбор места размещения линейного объекта обусловлен технологическими требованиями, экономической целесообразностью и минимально возможными пересечениями с земельными участками, находящимися в частной собственности.

Определение границ публичного сервитута выполнялось аналогично требованиям об определении размеров земельных участков для размещения воздушных линий электропередачи и опор линий связи, обслуживающих электрические сети согласно постановлению от 11.08.2003 № 486 «Об утверждении Правил определения размеров земельных участков для размещения воздушных линий электропередачи и опор линий связи, обслуживающих электрические сети».

8. Описание местоположения границ публичного сервитута: схема расположения границ публичного сервитута приложение к настоящему сообщению.

Председатель Комитета



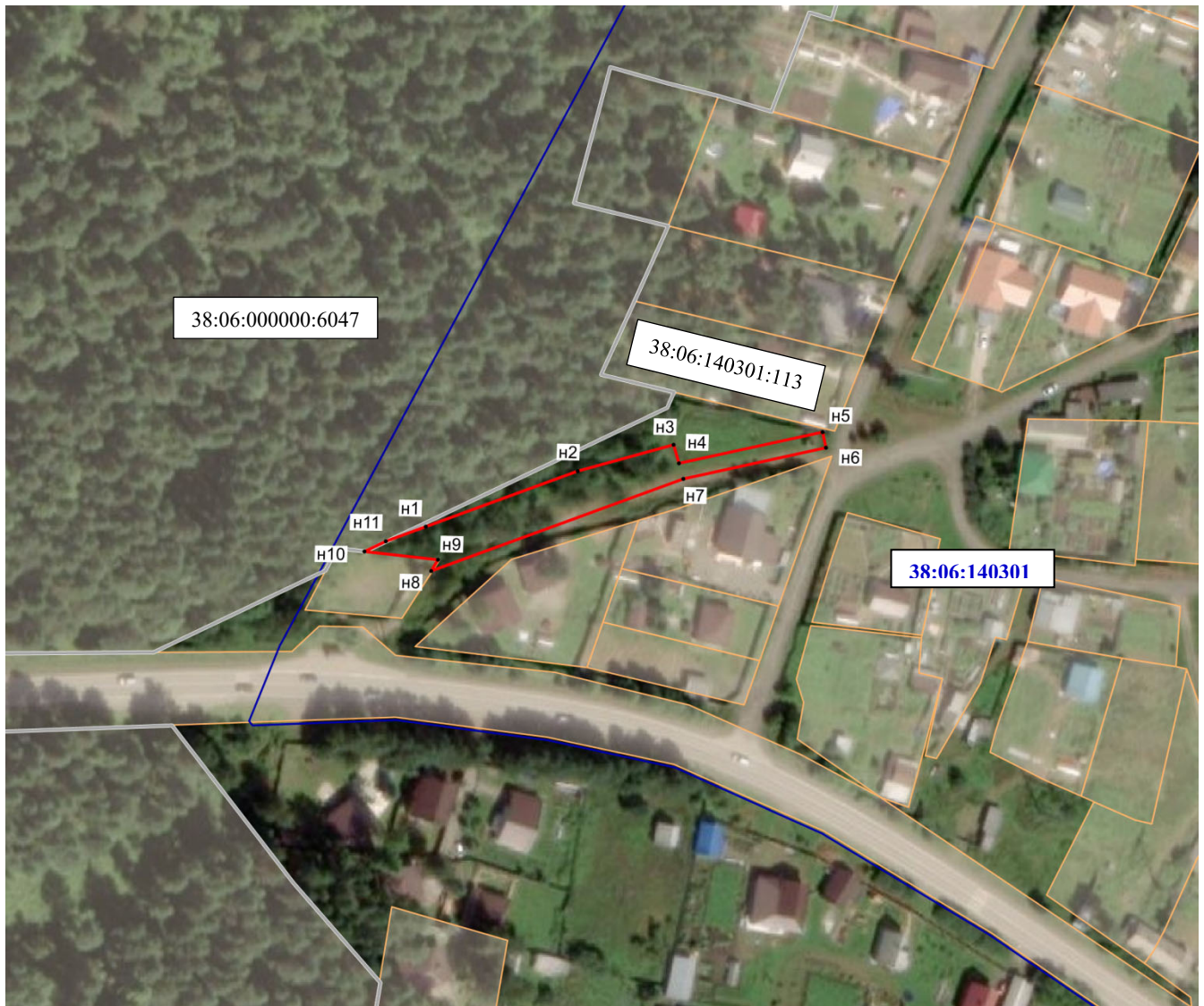
М.П. Халтаева

Приложение 1  
к постановлению администрации  
Иркутского районного  
муниципального образования  
от «    »                    2025 № \_\_\_\_\_

## СХЕМА РАСПОЛОЖЕНИЯ ГРАНИЦ ПУБЛИЧНОГО СЕРВИТУТА


Система координат МСК – 38, зона 3		
Площадь устанавливаемого публичного сервитута составляет 1151 кв. м.		
Публичный сервитут испрашивается на землях государственная собственность, на которые не разграничена – 1151 кв. м.		
Обозначение характерных точек границ	Координаты, м	
	X	Y
1	2	3
н1	383851.90	3355429.35
н2	383868.41	3355471.84
н3	383876.40	3355498.70
н4	383871.12	3355500.22
н5	383880.83	3355540.54
н6	383876.46	3355541.59
н7	383866.81	3355501.55
н8	383839.41	3355431.04
н9	383842.58	3355432.97
н10	383844.55	3355412.16
н11	383847.56	3355418.19
н1	383851.90	3355429.35


Площадь, кв. м.	Цель установления публичного сервитута
1151	в целях строительства объекта электросетевого хозяйства: «ВЛ 0,4 кВ от КТП 10/0,4 кВ № 1-1915, д. Худяково (ТР 2837/24) необходимого для подключения (технологического присоединения) к сетям инженерно-технического обеспечения





Масштаб 1:2000

**Условные обозначения:**

 – образуемая граница публичного сервитута;

 – граница земельного участка;

 – граница кадастрового квартала;

 – граница населенного пункта;

38:06:140301:113 – кадастровый номер земельного участка;

**38:06:140301** – номер кадастрового квартала.

Заместитель Мэра по жизнеобеспечению

Ю.Р. Витер