



Российская Федерация
Иркутская область
Иркутское районное
муниципальное образование

АДМИНИСТРАЦИЯ

Комитет по управлению муниципальным имуществом и жизнеобеспечению

Декабрьских Событий ул., 119 а, Иркутск, 664007

Тел. (3952) 718-049

Факс (3952) 718-049

E-mail: kumi@irkraion.ru

<http://irkraion.ru>

от 07.08.2025 № 02(38-17/5-1)-8199/25
на № _____ от _____

Сообщение о возможном установлении публичного сервитута на земельном участке согласно прилагаемой схеме.

1. Орган рассматривающий ходатайство об установлении публичного сервитута: администрация Иркутского районного муниципального образования.

2. Цель установления публичного сервитута: для прокладки, переустройства, переноса инженерных коммуникаций, их эксплуатации в границах полос отвода и придорожных полос автомобильных дорог при строительстве объекта электросетевого хозяйства «ВЛ 0,4 кВ от КТП 10/0,4 кВ № 1-2079 д. Московщина», инв. 6000921657 (ТР 1452/24), ходатайство акционерного общества «Иркутская электросетевая компания».

Публичный сервитут, расположенный по адресу: Российская Федерация, Иркутская область, Иркутский район, на землях государственная собственность на которые не разграничена, расположенных по адресу: Российская Федерация, Иркутская область, Иркутский район, общей площадью 1009 кв.м. в границах согласно приложению 1

3. Ознакомиться с поступившим ходатайством об установлении публичного сервитута и прилагаемым к нему описанием местоположения границ публичного сервитута, подать заявление об учете прав на земельные участки: 664007, г. Иркутск, ул. Декабрьских Событий, 119 а, этаж 2, каб. 211, вторник, четверг с 08-00 до 17-00, перерыв с 12-00 до 12-48. Срок подачи заявлений об учете прав на земельные участки: 15 дней со дня опубликования настоящего сообщения.

4. Настоящее сообщение размещению в сетевом издании «Ангарские огни» (доменное имя сайта в информационно-телекоммуникационной сети «Интернет»: ANGAROGNI.RU), на официальном сайте Иркутского районного муниципального образования www.irkraion.ru.

5. Публичный сервитут необходим для подключения (технологического присоединения) к сетям инженерно-технического обеспечения и для прокладки,

переустройства, переноса инженерных коммуникаций, их эксплуатации в границах полос отвода и придорожных полос автомобильных дорог при строительстве объекта электросетевого хозяйства «ВЛ 0,4 кВ от КТП 10/0,4 кВ № 1-2079 д. Московщина», инв. 6000921657 (ТР 1452/24).

6. Правообладатели земельных участков, в отношении которых испрашивается публичный сервитут, если их права не зарегистрированы в Едином государственном реестре недвижимости, в течение пятнадцати дней со дня опубликования сообщения, подают в администрацию Иркутского районного муниципального образования заявление об учете их прав (обременений прав) на земельные участки с приложением копий документов, подтверждающих эти права (обременения прав).

7. Выбор места размещения линейного объекта обусловлен технологическими требованиями, экономической целесообразностью и минимально возможными пересечениями с земельными участками, находящимися в частной собственности.

Определение границ публичного сервитута выполнялось аналогично требованиям об определении размеров земельных участков для размещения воздушных линий электропередачи и опор линий связи, обслуживающих электрические сети согласно постановлению от 11.08.2003 № 486 «Об утверждении Правил определения размеров земельных участков для размещения воздушных линий электропередачи и опор линий связи, обслуживающих электрические сети».

8. Описание местоположения границ публичного сервитута: схема расположения границ публичного сервитута приложение к настоящему сообщению.

Исполняющая обязанности председателя Комитета



А.С. Иванова

СХЕМА РАСПОЛОЖЕНИЯ ГРАНИЦ ПУБЛИЧНОГО СЕРВИТУТА


Система координат МСК – 38, зона 3		
Площадь устанавливаемого публичного сервитута составляет 1009 кв.м.		
Публичный сервитут испрашивается на землях государственная собственность, на которые не разграничена - 1009 кв. м.		
Обозначение характерных точек границ	Координаты, м	
	X	Y
1	2	3
н1	412285.71	3325778.68
н2	412282.40	3325778.31
н3	412237.02	3325851.83
н4	412227.90	3325846.61
н5	412226.88	3325848.25
н6	412225.54	3325850.44
н7	412234.66	3325855.66
н8	412159.27	3325977.80
н9	412163.09	3325980.16
н10	412165.46	3325976.33
н11	412239.69	3325856.06
н12	412257.86	3325826.63
н13	412259.72	3325823.61
н14	412257.98	3325822.19
н1	412285.71	3325778.68


Площадь, кв.м.	Цель установления публичного сервитута
1009	для прокладки, переустройства, переноса инженерных коммуникаций, их эксплуатации в границах полос отвода и придорожных полос автомобильных дорог при строительстве объекта электросетевого хозяйства «ВЛ 0,4 кВ от КТП 10/0,4 кВ № 1-2079 д. Московщина», инв. 6000921657 (ТР 1452/24)




Масштаб 1:2000

Условные обозначения:

 – проектная граница публичного сервитута;

 – граница земельного участка;

 – граница населенного пункта;

 – ВЛ – 0,4 кВ;

38:06:111302:4977 – кадастровый номер земельного участка;

38:06:111302 – номер кадастрового квартала.