



Российская Федерация
Иркутская область
Иркутское районное
муниципальное образование
АДМИНИСТРАЦИЯ

**Комитет по управлению
муниципальным имуществом и
жизнеобеспечению**

Декабрьских Событий ул., 119 а, Иркутск, 664007
Тел/ Факс (3952) 718-049
E-mail: kumi@irkraion.ru
<http://irkraion.ru>

от 28.08.2025 № 02(38-17/5-1)- 3417/25
на № 01(38-17)- 6530/25 от 14.08.2025

Сообщение о возможном установлении публичного сервитута на земельном участке согласно прилагаемой схеме.

1. Орган, рассматривающий ходатайство об установлении публичного сервитута: администрация Иркутского районного муниципального образования.

2. Цель установления публичного сервитута: для подключения (технологического присоединения) к сетям инженерно-технического обеспечения и для прокладки, переустройства, переноса инженерных коммуникаций, их эксплуатации в границах полос отвода и придорожных полос автомобильных дорог при строительстве объекта электросетевого хозяйства «Электрические сети п. Еловый», ходатайство акционерного общества «Иркутская электросетевая компания».

3. Публичный сервитут площадью 54992 кв.м., расположен по адресу: Иркутская область, Иркутский район, в границах согласно приложению, в том числе:

- на части земельного участка с кадастровым номером 38:06:141601:4480, расположенного по адресу: Российская Федерация, Иркутская область, Иркутский район, Ушаковское муниципальное образование, д. Новолисиха, мкр. Еловый, ул. Богородская, уч. 48, площадью 2 кв.м.;

- на части земельного участка с кадастровым номером 38:06:141601:5663, расположенного по адресу: Российская Федерация, Иркутская область, муниципальный район Иркутский, сельское поселение Ушаковское, деревня Новолисиха, микрорайон Еловый, улица Богородская, земельный участок 50, площадью 85 кв.м.;

- на части земельного участка с кадастровым номером 38:06:141601:2985, расположенного по адресу: Российская Федерация, Иркутская область, муниципальный район Иркутский, сельское поселение Ушаковское, деревня Новолисиха, микрорайон Еловый, улица Богородская, земельный участок 77, площадью 49 кв.м.;

- на части земельного участка с кадастровым номером 38:06:141601:2983, расположенного по адресу: Российская Федерация, Иркутская область, Иркутский район, п. Еловый, площадью 172 кв.м.;

- на части земельного участка с кадастровым номером 38:06:141601:5335, расположенного по адресу: Российская Федерация, Иркутская область, Иркутский район, пос. Еловый, площадью 48 кв.м.;

- на части земельного участка с кадастровым номером 38:06:141601:5334, расположенного по адресу: Российская Федерация, Иркутская область, муниципальный район Иркутский,

сельское поселение Ушаковское, деревня Новолисиха, микрорайон Еловый, улица Главный проезд, земельный участок 53, площадью 82 кв.м.;

- на части земельного участка с кадастровым номером 38:06:141601:5912, расположенного по адресу: Российская Федерация, Иркутская область, муниципальный район Иркутский, сельское поселение Ушаковское, деревня Новолисиха, микрорайон Еловый, улица Главный проезд, земельный участок 43а, площадью 16 кв.м.;

- на части земельного участка с кадастровым номером 38:06:141601:5913, расположенного по адресу: Российская Федерация, Иркутская область, муниципальный район Иркутский, сельское поселение Ушаковское, деревня Новолисиха, микрорайон Еловый, улица Главный проезд, земельный участок 43, площадью 62 кв.м.;

- на части земельного участка с кадастровым номером 38:06:141601:3639, расположенного по адресу: Российская Федерация, Иркутская область, муниципальный район Иркутский, сельское поселение Ушаковское, деревня Новолисиха, микрорайон Еловый, улица Главный проезд, земельный участок 49, площадью 75 кв.м.;

- на части земельного участка с кадастровым номером 38:06:141601:3012, расположенного по адресу: Российская Федерация, Иркутская область, Иркутский район, н.п. Еловый, площадью 59 кв.м.;

- на части земельного участка с кадастровым номером 38:06:141601:3084, расположенного по адресу: Российская Федерация, Иркутская область, Иркутский район, н.п. Еловый, площадью 60 кв.м.;

- на части земельного участка с кадастровым номером 38:06:141601:3349, расположенного по адресу: Российская Федерация, Иркутская область, Иркутский район, Ушаковское муниципальное образование, д. Новолисиха, мкр. Еловый, ул. Главный проезд, уч. 41, площадью 106 кв.м.;

- на части земельного участка с кадастровым номером 38:06:141601:3427, расположенного по адресу: Российская Федерация, Иркутская область, Иркутский район, пос. Еловый, площадью 98 кв.м.;

- на части земельного участка с кадастровым номером 38:06:141601:4084, расположенного по адресу: Российская Федерация, Иркутская область, муниципальный район Иркутский, сельское поселение Ушаковское, деревня Новолисиха, микрорайон Еловый, улица Главный проезд, земельный участок 37, площадью 150 кв.м.;

- на части земельного участка с кадастровым номером 38:06:141601:4822, расположенного по адресу: Российская Федерация, Иркутская область, муниципальный район Иркутский, сельское поселение Ушаковское, деревня Новолисиха, микрорайон Еловый, улица Главный проезд, земельный участок 35, площадью 91 кв.м.;

- на части земельного участка с кадастровым номером 38:06:141601:4823, расположенного по адресу: Российская Федерация, Иркутская область, Иркутский район, пос. Еловый, площадью 441 кв.м.;

- на части земельного участка с кадастровым номером 38:06:141601:3269, расположенного по адресу: Российская Федерация, Иркутская область, Иркутский район, п. Еловый, площадью 289 кв.м.;

- на части земельного участка с кадастровым номером 38:06:141601:4368, расположенного по адресу: Российская Федерация, Иркутская область, муниципальный район Иркутский, сельское поселение Ушаковское, деревня Новолисиха, микрорайон Еловый, переулок Михайлов, земельный участок 8а, площадью 1 кв.м.;

- на части земельного участка с кадастровым номером 38:06:141601:4367, расположенного по адресу: Российская Федерация, Иркутская область, Иркутский район, п. Еловый, площадью 14 кв.м.;

сельское поселение Ушаковское, деревня Новолисиха, микрорайон Еловый, переулок Михайлов, земельный участок 4, площадью 72 кв.м.;

- на части земельного участка с кадастровым номером 38:06:141601:6105, расположенного по адресу: Российская Федерация, Иркутская область, муниципальный район Иркутский, сельское поселение Ушаковское, деревня Новолисиха, микрорайон Еловый, переулок Михайлов, земельный участок 2б, площадью 169 кв.м.;

- на части земельного участка с кадастровым номером 38:06:141601:2586, расположенного по адресу: Российская Федерация, Иркутская область, Иркутский район, п. Еловый, площадью 1 кв.м.;

- на части земельного участка с кадастровым номером 38:06:141601:4252, расположенного по адресу: Российская Федерация, Иркутская область, Иркутский район, поселок Еловый, площадью 280 кв.м.;

- на части земельного участка с кадастровым номером 38:06:141601:4256, расположенного по адресу: Российская Федерация, Иркутская область, Иркутский район, поселок Еловый, площадью 178 кв.м.;

- на части земельного участка с кадастровым номером 38:06:141601:3184, расположенного по адресу: Российская Федерация, Иркутская область, муниципальный район Иркутский, сельское поселение Ушаковское, деревня Новолисиха, микрорайон Еловый, площадью 220 кв.м.;

- на части земельного участка с кадастровым номером 38:06:141601:2587, расположенного по адресу: Российская Федерация, Иркутская область, Иркутский район, п. Еловый, площадью 1 кв.м.;

- на части земельного участка с кадастровым номером 38:06:141601:2620, расположенного по адресу: Российская Федерация, Иркутская область, Иркутский муниципальный район, сельское поселение Ушаковское, деревня Новолисиха, микрорайон Еловый, улица Главный проезд, земельный участок 17, площадью 18 кв.м.;

- на части земельного участка с кадастровым номером 38:06:141601:2617, расположенного по адресу: Российская Федерация, Иркутская область, муниципальный район Иркутский, сельское поселение Ушаковское, деревня Новолисиха, микрорайон Еловый, улица Главный проезд, земельный участок 15, площадью 55 кв.м.;

- на части земельного участка с кадастровым номером 38:06:141601:2619, расположенного по адресу: Российская Федерация, Иркутская область, муниципальный район Иркутский, сельское поселение Ушаковское, деревня Новолисиха, микрорайон Еловый, улица Оптимистов, земельный участок 2а, площадью 26 кв.м.;

- на части земельного участка с кадастровым номером 38:06:141601:3733, расположенного по адресу: Российская Федерация, Иркутская область, Иркутский район, Ушаковское муниципальное образование, д. Новолисиха, мкр. Еловый, ул. Оптимистов, уч. 2 б, площадью 30 кв.м.;

- на части земельного участка с кадастровым номером 38:06:141601:3734, расположенного по адресу: Российская Федерация, Иркутская область, муниципальный район Иркутский, сельское поселение Ушаковское, деревня Новолисиха, микрорайон Еловый, улица Оптимистов, уч. 2 в, площадью 34 кв.м.;

- на части земельного участка с кадастровым номером 38:06:141601:3188, расположенного по адресу: Российская Федерация, Иркутская область, Иркутский район, п. Еловый, площадью 11 кв.м.;

- на части земельного участка с кадастровым номером 38:06:141601:3185, расположенного по адресу: Российская Федерация, Иркутская область, Иркутский район, поселок Еловый, площадью 399 кв.м.;

- на части земельного участка с кадастровым номером 38:06:000000:9389, расположенного по адресу: Российская Федерация, Иркутская область, Иркутский район, д. Новолисиха, мкр. Еловый, площадью 8524 кв.м.;

- на части земельного участка с кадастровым номером 38:06:141601:173, расположенного по адресу: Российская Федерация, Иркутская область, муниципальный район Иркутский, сельское поселение Ушаковское, деревня Новолисиха, микрорайон Еловый, улица Школьная, земельный участок 1, площадью 4 кв.м.;
- на части земельного участка с кадастровым номером 38:06:141601:4132, расположенного по адресу: Российская Федерация, Иркутская область, Иркутский район, п. Еловый, площадью 500 кв.м.;
- на части земельного участка с кадастровым номером 38:06:141601:4140, расположенного по адресу: Российская Федерация, Иркутская область, Иркутский район, поселок Еловый, площадью 421 кв.м.;
- на части земельного участка с кадастровым номером 38:06:141601:4141, расположенного по адресу: Российская Федерация, Иркутская область, Иркутский район, поселок Еловый, площадью 478 кв.м.;
- на части земельного участка с кадастровым номером 38:06:141601:209, расположенного по адресу: Иркутская обл., р-н Иркутский, п. Еловый, ул. Школьная, 9, площадью 12 кв.м.;
- на части земельного участка с кадастровым номером 38:06:141601:1001, расположенного по адресу: Иркутская обл., р-н Иркутский, п. Еловый, ул. Школьная, 11, площадью 50 кв.м.;
- на части земельного участка с кадастровым номером 38:06:141601:158, расположенного по адресу: Иркутская обл., р-н Иркутский, п. Еловый, ул. Школьная, 13, площадью 8 кв.м.;
- на части земельного участка с кадастровым номером 38:06:141601:159, расположенного по адресу: Иркутская область, Иркутский район, п. Еловый, ул. Школьная, 15, площадью 15 кв.м.;
- на части земельного участка с кадастровым номером 38:06:141601:4142, расположенного по адресу: Российская Федерация, Иркутская область, Иркутский район, поселок Еловый, площадью 431 кв.м.;
- на части земельного участка с кадастровым номером 38:06:141601:641, расположенного по адресу: Иркутская обл., р-н Иркутский, п. Еловый, ул. Школьная, 17, площадью 2 кв.м.;
- на части земельного участка с кадастровым номером 38:06:141601:5620, расположенного по адресу: Российская Федерация, Иркутская область, Иркутский муниципальный район, сельское поселение Ушаковское, д. Новолисиха, мкр. Еловый, ул. Школьная, площадью 1 кв.м.;
- на части земельного участка с кадастровым номером 38:06:141601:5573, расположенного по адресу: Российская Федерация, Иркутская область, муниципальный район Иркутский, сельское поселение Ушаковское, деревня Новолисиха, микрорайон Еловый, улица Школьная, земельный участок 19а, площадью 6 кв.м.;
- на части земельного участка с кадастровым номером 38:06:141601:1002, расположенного по адресу: Российская Федерация, Иркутская область, муниципальный район Иркутский, сельское поселение Ушаковское, деревня Новолисиха, микрорайон Еловый, улица Школьная, 21, площадью 32 кв.м.;
- на части земельного участка с кадастровым номером 38:06:141601:4143, расположенного по адресу: Российская Федерация, Иркутская область, Иркутский район, поселок Еловый, площадью 463 кв.м.;
- на части земельного участка с кадастровым номером 38:06:141601:4129, расположенного по адресу: Российская Федерация, Иркутская область, Иркутский район, п. Еловый, площадью 435 кв.м.;
- на части земельного участка с кадастровым номером 38:06:141601:1351, расположенного по адресу: Иркутская область, Иркутский район, п. Еловый, пер. Летний, № 12, площадью 38 кв.м.;
- на части земельного участка с кадастровым номером 38:06:141601:2541, расположенного по адресу: Российская Федерация, Иркутская область, Иркутский район, Ушаковское муниципальное образование, п. Еловый, пер. Летний, 10, площадью 16 кв.м.;

- на части земельного участка с кадастровым номером 38:06:141601:2542, расположенного по адресу: Российская Федерация, Иркутская область, Иркутский район, Ушаковское муниципальное образование, п. Еловый, пер. Летний, 10а, площадью 14 кв.м.;

- на части земельного участка с кадастровым номером 38:06:141601:1087, расположенного по адресу: Российская Федерация, Иркутская область, муниципальный район Иркутский, сельское поселение Ушаковское, деревня Новолисиха, микрорайон Еловый, переулок Школьный, земельный участок 17, площадью 2 кв.м.;

- на части земельного участка с кадастровым номером 38:06:141601:1359, расположенного по адресу: Российская Федерация, Иркутская область, муниципальный район Иркутский, сельское поселение Ушаковское, деревня Новолисиха, микрорайон Еловый, переулок Летний, земельный участок 18, площадью 43 кв.м.;

- на части земельного участка с кадастровым номером 38:06:141601:1573, расположенного по адресу: Иркутская область, Иркутский район, пос. Еловый, площадью 85 кв.м.;

- на части земельного участка с кадастровым номером 38:06:141601:4128, расположенного по адресу: Российская Федерация, Иркутская область, Иркутский район, п. Еловый, площадью 410 кв.м.;

- на части земельного участка с кадастровым номером 38:06:141601:471, расположенного по адресу: Иркутская область, Иркутский район, п. Еловый, ул. Кольцевая, 3, площадью 15 кв.м.;

- на части земельного участка с кадастровым номером 38:06:141601:6386, расположенного по адресу: Российская Федерация, Иркутская область, муниципальный район Иркутский, сельское поселение Ушаковское, деревня Новолисиха, мкр. Еловый, улица Кольцевая, площадью 11 кв.м.;

- на части земельного участка с кадастровым номером 38:06:141601:4133, расположенного по адресу: Российская Федерация, Иркутская область, Иркутский район, поселок Еловый, площадью 535 кв.м.;

- на части земельного участка с кадастровым номером 38:06:141601:6199, расположенного по адресу: Российская Федерация, Иркутская область, муниципальный район Иркутский, сельское поселение Ушаковское, деревня Новолисиха, микрорайон Еловый, ул. Кольцевая, площадью 8 кв.м.;

- на части земельного участка с кадастровым номером 38:06:141601:4134, расположенного по адресу: Иркутская область, Иркутский район, п. Еловый, площадью 445 кв.м.;

- на части земельного участка с кадастровым номером 38:06:141601:4136, расположенного по адресу: Российская Федерация, Иркутская область, Иркутский район, п. Еловый, площадью 334 кв.м.;

- на части земельного участка с кадастровым номером 38:06:141601:5395, расположенного по адресу: Российская Федерация, Иркутская область, муниципальный район Иркутский, сельское поселение Ушаковское, деревня Новолисиха, микрорайон Еловый, улица Кольцевая, земельный участок 8б, площадью 3 кв.м.;

- на части земельного участка с кадастровым номером 38:06:141601:4137, расположенного по адресу: Российская Федерация, Иркутская область, Иркутский район, п. Еловый, площадью 103 кв.м.;

- на части земельного участка с кадастровым номером 38:06:141601:622, расположенного по адресу: Российская Федерация, Иркутская область, муниципальный район Иркутский, сельское поселение Ушаковское, деревня Новолисиха, микрорайон Еловый, проезд Сосновый, земельный участок 1, площадью 5 кв.м.;

- на части земельного участка с кадастровым номером 38:06:141601:2125, расположенного по адресу: Российская Федерация, Иркутская область, Иркутский район, площадью 57 кв.м.;

- на части земельного участка с кадастровым номером 38:06:141601:5694, расположенного по адресу: Российская Федерация, Иркутская область, муниципальный район Иркутский,

- на части земельного участка с кадастровым номером 38:06:141601:613, расположенного по адресу: Российская Федерация, Иркутская область, муниципальный район Иркутский, сельское поселение Ушаковское, деревня Новолисиха, микрорайон Еловый, улица Согласия, земельный участок 8, площадью 32 кв.м.;

- на части земельного участка с кадастровым номером 38:06:141601:195, расположенного по адресу: Иркутская обл., р-н Иркутский, п. Еловый, пр. Согласия, 4, площадью 16 кв.м.;

- на части земельного участка с кадастровым номером 38:06:141601:4156, расположенного по адресу: Российская Федерация, Иркутская область, Иркутский район, п. Еловый, площадью 539 кв.м.;

- на части земельного участка с кадастровым номером 38:06:141601:4208, расположенного по адресу: Российская Федерация, Иркутская область, Иркутский район, п. Еловый, площадью 730 кв.м.;

- на части земельного участка с кадастровым номером 38:06:141601:4091, расположенного по адресу: Российская Федерация, Иркутская область, Иркутский район, п. Еловый, площадью 401 кв.м.;

- на части земельного участка с кадастровым номером 38:06:141601:4274, расположенного по адресу: Российская Федерация, Иркутская область, Иркутский район, поселок Еловый, площадью 272 кв.м.;

- на части земельного участка с кадастровым номером 38:06:141601:6356, расположенного по адресу: Иркутская область, муниципальный район Иркутский, сельское поселение Ушаковское, деревня Новолисиха, микрорайон Еловый, улица Кольцевая, земельный участок 29а, площадью 14 кв.м.;

- на части земельного участка с кадастровым номером 38:06:141601:6355, расположенного по адресу: Российская Федерация, Иркутская область, муниципальный район Иркутский, сельское поселение Ушаковское, деревня Новолисиха, микрорайон Еловый, улица Кольцевая, площадью 6 кв.м.;

- на части земельного участка с кадастровым номером 38:06:141601:4093, расположенного по адресу: Российская Федерация, Иркутская область, Иркутский район, п. Еловый, площадью 352 кв.м.;

- на части земельного участка с кадастровым номером 38:06:141601:5645, расположенного по адресу: Российская Федерация, Иркутская область, муниципальный район Иркутский, сельское поселение Ушаковское, деревня Новолисиха, микрорайон Еловый, улица Кольцевая, земельный участок 31а, площадью 8 кв.м.;

- на части земельного участка с кадастровым номером 38:06:141601:5646, расположенного по адресу: Российская Федерация, Иркутская область, муниципальный район Иркутский, сельское поселение Ушаковское, деревня Новолисиха, микрорайон Еловый, улица Кольцевая, земельный участок 31б, площадью 21 кв.м.;

- на части земельного участка с кадастровым номером 38:06:141601:612, расположенного по адресу: Иркутская обл., Иркутский р-н, п. Еловый, ул. Согласия, 15, площадью 19 кв.м.;

- на части земельного участка с кадастровым номером 38:06:141601:4158, расположенного по адресу: Российская Федерация, Иркутская область, Иркутский район, п. Еловый, площадью 338 кв.м.;

- на части земельного участка с кадастровым номером 38:06:141601:843, расположенного по адресу: Иркутская область, Иркутский район, п. Еловый, ул. Согласия, 17, площадью 29 кв.м.;

- на части земельного участка с кадастровым номером 38:06:141601:6303, расположенного по адресу: Российская Федерация, Иркутская область, муниципальный район Иркутский, сельское поселение Ушаковское, деревня Новолисиха, микрорайон Еловый, улица Согласия, земельный участок 17, площадью 32 кв.м.;

- на части земельного участка с кадастровым номером 38:06:141601:4687, расположенного по адресу: Российская Федерация, Иркутская область, Иркутский район, пос. Еловый, площадью 44 кв.м.;
- на части земельного участка с кадастровым номером 38:06:141601:4691, расположенного по адресу: Российская Федерация, Иркутская область, Иркутский район, пос. Еловый, площадью 69 кв.м.;
- на части земельного участка с кадастровым номером 38:06:141601:2391, расположенного по адресу: Российская Федерация, Иркутская область, Иркутский район, Ушаковское муниципальное образование, д. Новолисиха, мкр. Еловый, урочище «Еловая», уч. 19, площадью 245 кв.м.;
- на части земельного участка с кадастровым номером 38:06:141601:2930, расположенного по адресу: Иркутская область, Иркутский район, площадью 116 кв.м.;
- на части земельного участка с кадастровым номером 38:06:141601:2814, расположенного по адресу: Иркутская область, Иркутский район, площадью 257 кв.м.;
- на части земельного участка с кадастровым номером 38:06:141601:2813, расположенного по адресу: Иркутская область, Иркутский район, площадью 217 кв.м.;
- на части земельного участка с кадастровым номером 38:06:141601:2812, расположенного по адресу: Иркутская область, Иркутский район, площадью 143 кв.м.;
- на части земельного участка с кадастровым номером 38:06:141601:4154, расположенного по адресу: Российская Федерация, Иркутская область, Иркутский район, п. Еловый, площадью 59 кв.м.;
- на части земельного участка с кадастровым номером 38:06:141601:1536, расположенного по адресу: Иркутская область, Иркутский район, пос. Еловый, площадью 12 кв.м.;
- на части земельного участка с кадастровым номером 38:06:141601:4182, расположенного по адресу: Российская Федерация, Иркутская область, Иркутский район, п. Еловый, площадью 662 кв.м.;
- на части земельного участка с кадастровым номером 38:06:141601:1861, расположенного по адресу: Иркутская область, Иркутский район, пос. Еловый, площадью 5 кв.м.;
- на части земельного участка с кадастровым номером 38:06:141601:4427, расположенного по адресу: Российская Федерация, Иркутская область, муниципальный район Иркутский, сельское поселение Ушаковское, деревня Новолисиха, микрорайон Еловый, улица Космическая, земельный участок 2а, площадью 63 кв.м.;
- на части земельного участка с кадастровым номером 38:06:141601:2262, расположенного по адресу: Российская Федерация, Иркутская область, Иркутский район, п. Еловый, ул. Космическая, № 4, площадью 8 кв.м.;
- на части земельного участка с кадастровым номером 38:06:141601:2261, расположенного по адресу: Российская Федерация, Иркутская область, Иркутский район, п. Еловый, ул. Космическая, № 6, площадью 35 кв.м.;
- на части земельного участка с кадастровым номером 38:06:141601:2260, расположенного по адресу: Российская Федерация, Иркутская область, Иркутский район, п. Еловый, ул. Космическая, № 8, площадью 34 кв.м.;
- на части земельного участка с кадастровым номером 38:06:141601:4428, расположенного по адресу: Российская Федерация, Иркутская область, Иркутский муниципальный район, Ушаковское муниципальное образование, п. Еловый, площадью 405 кв.м.;
- на части земельного участка с кадастровым номером 38:06:141601:4430, расположенного по адресу: Российская Федерация, Иркутская область, Иркутский муниципальный район, Ушаковское муниципальное образование, п. Еловый, площадью 282 кв.м.;
- на части земельного участка с кадастровым номером 38:06:141601:4431, расположенного по адресу: Российская Федерация, Иркутская область, Иркутский муниципальный район, Ушаковское муниципальное образование, п. Еловый, площадью 444 кв.м.;

- на части земельного участка с кадастровым номером 38:06:141601:4111, расположенного по адресу: Российская Федерация, Иркутская область, Иркутский район, п. Еловый, площадью 453 кв.м.;
- на части земельного участка с кадастровым номером 38:06:141601:1187, расположенного по адресу: Российская Федерация, Иркутская область, муниципальный район Иркутский, сельское поселение Ушаковское, деревня Новолисиха, микрорайон Еловый, улица Галинина, земельный участок 4, площадью 4 кв.м.;
- на части земельного участка с кадастровым номером 38:06:141601:1619, расположенного по адресу: Иркутская область, Иркутский район, пос. Еловый, площадью 224 кв.м.;
- на части земельного участка с кадастровым номером 38:06:141601:445, расположенного по адресу: Российская Федерация, Иркутская область, Иркутский район, д. Новолисиха, п. Еловый, ул. Галинина, уч. 6, площадью 12 кв.м.;
- на части земельного участка с кадастровым номером 38:06:141601:131, расположенного по адресу: Российская Федерация, Иркутская область, Иркутский район, д. Новолисиха, п. Еловый, ул. Галинина, уч. 8, площадью 33 кв.м.;
- на части земельного участка с кадастровым номером 38:06:141601:4458, расположенного по адресу: Российская Федерация, Иркутская область, муниципальный район Иркутский, сельское поселение Ушаковское, деревня Новолисиха, микрорайон Еловый, улица Медовая, земельный участок 14, площадью 1 кв.м.;
- на части земельного участка с кадастровым номером 38:06:141601:662, расположенного по адресу: Иркутская область, Иркутский район, п. Еловый, ул. Живописная, 25, площадью 29 кв.м.;
- на части земельного участка с кадастровым номером 38:06:141601:663, расположенного по адресу: Иркутская область, Иркутский район, п. Еловый, ул. Живописная, 27, площадью 22 кв.м.;
- на части земельного участка с кадастровым номером 38:06:141601:1647, расположенного по адресу: Российская Федерация, Иркутская область, Иркутский район, Ушаковское муниципальное образование, п. Еловый, Главный проезд, 123, площадью 2 кв.м.;
- на части земельного участка с кадастровым номером 38:06:141601:1651, расположенного по адресу: Иркутская область, Иркутский район, пос. Еловый, площадью 4 кв.м.;
- на части земельного участка с кадастровым номером 38:06:141601:5216, расположенного по адресу: Российская Федерация, Иркутская область, муниципальный район Иркутский, сельское поселение Ушаковское, деревня Новолисиха, микрорайон Еловый, улица Главный проезд, земельный участок 129, площадью 6 кв.м.;
- на части земельного участка с кадастровым номером 38:06:141601:5125, расположенного по адресу: Российская Федерация, Иркутская область, муниципальный район Иркутский, сельское поселение Ушаковское, деревня Новолисиха, микрорайон Еловый, улица Главный проезд, земельный участок 127, площадью 9 кв.м.;
- на части земельного участка с кадастровым номером 38:06:141601:1649, расположенного по адресу: Российская Федерация, Иркутская область, муниципальный район Иркутский, сельское поселение Ушаковское, деревня Новолисиха, микрорайон Еловый, улица Главный проезд, земельный участок 125, площадью 12 кв.м.;
- на части земельного участка с кадастровым номером 38:06:141601:1648, расположенного по адресу: Иркутская область, Иркутский район, п. Еловый, Главный проезд, 113, площадью 15 кв.м.;
- на части земельного участка с кадастровым номером 38:06:141601:5389, расположенного по адресу: Российская Федерация, Иркутская область, муниципальный район Иркутский, сельское поселение Ушаковское, деревня Новолисиха, микрорайон Еловый, улица Главный проезд, земельный участок 121, площадью 8 кв.м.;

сельское поселение Ушаковское, деревня Новолисиха, микрорайон Еловый, улица Главный проезд, земельный участок 54, площадью 6 кв.м.;

- на части земельного участка с кадастровым номером 38:06:141601:3010, расположенного по адресу: Российская Федерация, Иркутская область, Иркутский район, п. Еловый, площадью 2 кв.м.;

- на части земельного участка с кадастровым номером 38:06:141601:5885, расположенного по адресу: Российская Федерация, Иркутская область, муниципальный район Иркутский, сельское поселение Ушаковское, деревня Новолисиха, микрорайон Еловый, улица Радужная, земельный участок 29, площадью 26 кв.м.;

- на части земельного участка с кадастровым номером 38:06:141601:1203, расположенного по адресу: Иркутская область, Иркутский район, п. Еловый, ул. Радужная, 29, площадью 10 кв.м.;

- на части земельного участка с кадастровым номером 38:06:141601:5406, расположенного по адресу: Российская Федерация, Иркутская область, Иркутский муниципальный район, сельское поселение Ушаковское, д. Новолисиха, мкр. Еловый, ул. Православная, з/у 9, площадью 3 кв.м.;

- на части земельного участка с кадастровым номером 38:06:141601:6387, расположенного по адресу: Российская Федерация, Иркутская область, муниципальный район Иркутский, сельское поселение Ушаковское, деревня Новолисиха, мкр. Еловый, улица Кольцевая, площадью 8 кв.м.;

- на части земельного участка с кадастровым номером 38:06:141601:481, расположенного по адресу: Иркутская область, Иркутский район, п. Еловый, ул. Кольцевая, 27, площадью 12 кв.м.;

- на части земельного участка с кадастровым номером 38:06:141601:2698, расположенного по адресу: Российская Федерация, Иркутская область, муниципальный район Иркутский, сельское поселение Ушаковское, деревня Новолисиха, микрорайон Еловый, улица Православная, земельный участок 33, площадью 23 кв.м.;

- на части земельного участка с кадастровым номером 38:06:141601:2701, расположенного по адресу: Российская Федерация, Иркутская область, муниципальный район Иркутский, сельское поселение Ушаковское, деревня Новолисиха, микрорайон Еловый, улица Православная, земельный участок 35, площадью 10 кв.м.;

- на части земельного участка с кадастровым номером 38:06:141601:1054, расположенного по адресу: р-н Иркутский, п. Еловый, ул. Кольцевая 29, площадью 11 кв.м.;

- на части земельного участка с кадастровым номером 38:06:141601:6472, расположенного по адресу: Российская Федерация, Иркутская область, муниципальный район Иркутский, сельское поселение Ушаковское, деревня Новолисиха, микрорайон Еловый, улица Ручьевая, земельный участок 28а, площадью 14 кв.м.;

- на землях, государственная собственность на которые не разграничена, расположенных по адресу: Иркутская область, Иркутский район, площадью 650 кв.м.

4. Ознакомиться с поступившим ходатайством об установлении публичного сервитута и прилагаемым к нему описанием местоположения границ публичного сервитута, подать заявление об учете прав на земельные участки: 664007, г. Иркутск, ул. Декабрьских Событий, 119 а, этаж 2, каб. 211, вторник, четверг с 08-00 до 17-00, перерыв с 12-00 до 12-48. Срок подачи заявлений об учете прав на земельные участки: 15 дней со дня опубликования настоящего сообщения.

5. Настоящее сообщение размещению в сетевом издании «Ангарские огни» (доменное имя сайта в информационно-телекоммуникационной сети «Интернет»: ANGAROGNI.RU), на официальном сайте Иркутского районного муниципального образования www.irkraion.ru.

5. Публичный сервитут необходим для подключения (технологического присоединения) к сетям инженерно-технического обеспечения и для прокладки, переустройства, переноса инженерных коммуникаций, их эксплуатации в границах полос отвода и придорожных полос автомобильных дорог при строительстве объекта электросетевого хозяйства «Электрические сети п. Еловый».

6. Правообладатели земельных участков, в отношении которых испрашивается публичный сервитут, если их права не зарегистрированы в Едином государственном реестре недвижимости, в течение пятнадцати дней со дня опубликования сообщения, подают в администрацию Иркутского районного муниципального образования заявление об учете их прав (обременений прав) на земельные участки с приложением копий документов, подтверждающих эти права (обременения прав).

7. Выбор места размещения линейного объекта обусловлен технологическими требованиями, экономической целесообразностью и минимально возможными пересечениями с земельными участками, находящимися в частной собственности.

Определение границ публичного сервитута выполнялось аналогично требованиям об определении размеров земельных участков для размещения воздушных линий электропередачи и опор линий связи, обслуживающих электрические сети согласно постановлению от 11.08.2003 № 486 «Об утверждении Правил определения размеров земельных участков для размещения воздушных линий электропередачи и опор линий связи, обслуживающих электрические сети».

8. Описание местоположения границ публичного сервитута: схема расположения границ публичного сервитута приложение к настоящему сообщению.

Председатель Комитета



М.П. Халтаева

Площадь образуемого публичного сервитута на части земельного участка с кадастровым номером 38:06:141601:1638 - 22 кв. м		
Площадь образуемого публичного сервитута на части земельного участка с кадастровым номером 38:06:141601:1642 - 22 кв. м		
Площадь образуемого публичного сервитута на части земельного участка с кадастровым номером 38:06:141601:1636 - 6 кв. м		
Площадь образуемого публичного сервитута на части земельного участка с кадастровым номером 38:06:141601:1635 - 3 кв. м		
Площадь образуемого публичного сервитута на части земельного участка с кадастровым номером 38:06:141601:2534 - 1 кв. м		
Площадь образуемого публичного сервитута на части земельного участка с кадастровым номером 38:06:141601:2533 - 4 кв. м		
Площадь образуемого публичного сервитута на части земельного участка с кадастровым номером 38:06:141601:1633 - 4 кв. м		
Площадь образуемого публичного сервитута на части земельного участка с кадастровым номером 38:06:141601:2670 - 1 кв. м		
Площадь образуемого публичного сервитута на части земельного участка с кадастровым номером 38:06:141601:1661 - 1 кв. м		
Площадь образуемого публичного сервитута на части земельного участка с кадастровым номером 38:06:141601:5026 - 7 кв. м		
Площадь образуемого публичного сервитута на части земельного участка с кадастровым номером 38:06:141601:2703 - 6 кв. м		
Площадь образуемого публичного сервитута на части земельного участка с кадастровым номером 38:06:141601:3010 - 2 кв. м		
Площадь образуемого публичного сервитута на части земельного участка с кадастровым номером 38:06:141601:5885 - 26 кв. м		
Площадь образуемого публичного сервитута на части земельного участка с кадастровым номером 38:06:141601:1203 - 10 кв. м		
Площадь образуемого публичного сервитута на части земельного участка с кадастровым номером 38:06:141601:5406 - 3 кв. м		
Площадь образуемого публичного сервитута на части земельного участка с кадастровым номером 38:06:141601:6387 - 8 кв. м		
Площадь образуемого публичного сервитута на части земельного участка с кадастровым номером 38:06:141601:481 - 12 кв. м		
Площадь образуемого публичного сервитута на части земельного участка с кадастровым номером 38:06:141601:2698 - 23 кв. м		
Площадь образуемого публичного сервитута на части земельного участка с кадастровым номером 38:06:141601:2701 - 10 кв. м		
Площадь образуемого публичного сервитута на части земельного участка с кадастровым номером 38:06:141601:1054 - 11 кв. м		
Площадь образуемого публичного сервитута на части земельного участка с кадастровым номером 38:06:141601:6472 - 14 кв. м		
Площадь образуемого публичного сервитута на землях, государственная собственность на которые не разграничена – 650 кв. м		
Цель установления публичного сервитута: Подключение (технологическое присоединение) к сетям инженерно-технического обеспечения и для прокладки, переустройства, переноса инженерных коммуникаций, их эксплуатации в границах полос отвода и придорожных полос автомобильных дорог при строительстве объекта электросетевого хозяйства « Электрические сети п. Еловый » (согласно п. 1 и 4.1 статьи 39.37 Земельного кодекса Российской Федерации)		
Обозначение характерных точек границ	Координаты, м (система координат МСК-38, зона 3)	
	X	Y
Контур № 1		
1	378015.50	3350294.60
2	377996.14	3350328.16
3	377995.97	3350330.01
4	377997.48	3350330.65
5	377995.10	3350336.30
6	377993.75	3350335.74
7	377988.41	3350342.17
8	377969.58	3350366.97
9	377947.70	3350395.45
10	377931.08	3350429.76
11	377913.27	3350466.39

12	377889.75	3350479.71
13	377858.79	3350495.40
14	377828.46	3350510.86
15	377798.41	3350533.73
16	377767.88	3350556.54
17	377765.48	3350553.34
18	377795.97	3350530.53
19	377826.26	3350507.47
20	377856.97	3350491.82
21	377887.95	3350476.13
22	377910.21	3350463.51
23	377927.46	3350428.01
24	377944.22	3350393.39
25	377966.39	3350364.54
26	377987.50	3350336.72
27	377989.75	3350334.06
28	377989.39	3350333.90
29	377991.77	3350328.25
30	377992.10	3350328.38
31	377992.23	3350327.18
32	377997.86	3350294.91
33	378012.90	3350291.56
34	378034.32	3350271.33
35	378061.75	3350255.85
36	378082.95	3350255.40
37	378088.62	3350225.54
38	378093.89	3350195.21
39	378099.43	3350164.54
40	378104.80	3350134.21
41	378109.65	3350106.14
42	378106.79	3350105.58
43	378107.55	3350101.64
44	378110.09	3350102.13
45	378111.29	3350081.34
46	378099.53	3350095.98
47	378082.62	3350116.87
48	378065.83	3350137.72
49	378039.95	3350169.83
50	378027.62	3350180.03
51	378003.07	3350200.13
52	377978.85	3350219.91
53	377954.36	3350239.71
54	377931.26	3350258.64
55	377907.08	3350278.29
56	377883.16	3350298.02
57	377859.41	3350317.81
58	377835.69	3350337.56
59	377811.61	3350357.23
60	377787.74	3350376.90
61	377763.98	3350396.22
62	377739.82	3350416.31
63	377715.89	3350435.71
64	377691.83	3350455.52
65	377669.21	3350474.23
66	377645.15	3350494.39
67	377622.98	3350512.63
68	377602.23	3350529.62
69	377583.14	3350545.44
70	377559.47	3350564.86
71	377535.13	3350584.90
72	377511.38	3350604.43
73	377511.38	3350604.42
74	377486.81	3350624.70
75	377463.45	3350643.98
76	377438.62	3350664.41

77	377423.77	3350676.41
78	377424.17	3350676.74
79	377425.72	3350678.00
80	377423.20	3350681.10
81	377421.65	3350679.84
82	377420.96	3350679.28
83	377402.82	3350703.76
84	377384.68	3350728.74
85	377383.49	3350730.74
86	377384.34	3350731.17
87	377383.27	3350733.02
88	377382.26	3350734.77
89	377381.24	3350736.55
90	377380.74	3350738.13
91	377366.46	3350755.73
92	377347.31	3350780.14
93	377328.28	3350804.97
94	377309.26	3350829.52
95	377290.42	3350853.41
96	377270.75	3350878.34
97	377252.26	3350902.41
98	377233.32	3350926.88
99	377213.87	3350951.27
100	377197.28	3350972.98
101	377206.71	3350997.24
102	377207.32	3350996.52
103	377210.41	3350999.06
104	377209.25	3351000.36
105	377233.63	3351011.11
106	377233.26	3351047.56
107	377232.98	3351093.95
108	377232.74	3351125.85
109	377232.85	3351156.08
110	377233.06	3351187.41
111	377232.85	3351215.97
112	377232.56	3351249.21
113	377232.17	3351293.46
114	377230.45	3351293.44
115	377227.01	3351294.38
116	377225.95	3351290.53
117	377228.20	3351289.88
118	377228.56	3351249.17
119	377228.85	3351215.94
120	377229.06	3351187.41
121	377228.85	3351156.10
122	377228.74	3351125.84
123	377228.98	3351093.92
124	377229.26	3351047.53
125	377229.57	3351015.76
126	377228.80	3351016.16
127	377226.88	3351012.64
128	377227.02	3351012.58
129	377204.52	3351002.66
130	377192.71	3350972.34
131	377210.72	3350948.78
132	377230.17	3350924.40
133	377249.09	3350899.96
134	377267.59	3350875.88
135	377287.28	3350850.93
136	377306.11	3350827.05
137	377325.11	3350802.52
138	377344.14	3350777.68
139	377363.30	3350753.25
140	377377.06	3350736.28
141	377377.36	3350735.12

142	377373.82	3350735.30
143	377349.70	3350717.80
144	377324.94	3350699.78
145	377301.88	3350682.45
146	377287.99	3350691.26
147	377261.72	3350719.81
148	377235.16	3350752.07
149	377211.00	3350788.77
150	377207.64	3350786.57
151	377231.89	3350749.73
152	377258.73	3350717.14
153	377285.39	3350688.16
154	377300.56	3350678.53
155	377320.23	3350651.13
156	377338.12	3350625.78
157	377349.45	3350609.86
158	377362.48	3350592.33
159	377374.21	3350575.43
160	377406.93	3350548.24
161	377437.79	3350522.87
162	377468.02	3350497.68
163	377500.17	3350471.26
164	377502.71	3350474.36
165	377470.57	3350500.77
166	377440.34	3350525.96
167	377409.48	3350551.33
168	377378.88	3350576.76
169	377380.76	3350578.29
170	377378.25	3350581.41
171	377376.13	3350579.71
172	377365.78	3350594.61
173	377352.68	3350612.23
174	377341.40	3350628.09
175	377323.51	3350653.44
176	377304.75	3350679.59
177	377327.30	3350696.54
178	377352.06	3350714.56
179	377375.04	3350731.22
180	377377.55	3350731.08
181	377378.93	3350728.52
182	377379.87	3350728.97
183	377381.44	3350726.38
184	377399.59	3350701.39
185	377419.34	3350674.86
186	377436.09	3350661.32
187	377460.91	3350640.90
188	377484.27	3350621.62
189	377508.84	3350601.33
190	377532.59	3350581.80
191	377556.93	3350561.76
192	377580.59	3350542.35
193	377599.69	3350526.52
194	377620.44	3350509.53
195	377642.59	3350491.31
196	377666.65	3350471.16
197	377689.29	3350452.44
198	377713.37	3350432.61
199	377737.26	3350413.24
200	377761.44	3350393.13
201	377785.22	3350373.79
202	377809.07	3350354.13
203	377833.15	3350334.46
204	377856.85	3350314.73
205	377880.61	3350294.93
206	377904.55	3350275.19

207	377928.74	3350255.52
208	377951.83	3350236.60
209	377976.33	3350216.79
210	378000.53	3350197.03
211	378025.07	3350176.93
212	378035.90	3350167.97
213	378035.43	3350167.36
214	378034.21	3350165.78
215	378037.37	3350163.34
216	378038.59	3350164.92
217	378038.70	3350165.06
218	378062.71	3350135.22
219	378079.51	3350114.36
220	378096.41	3350093.48
221	378111.32	3350074.92
222	378097.65	3350044.27
223	378077.03	3350034.53
224	378058.33	3350025.97
225	378056.26	3350028.70
226	378053.09	3350026.27
227	378054.57	3350024.38
228	378034.67	3350016.30
229	378033.97	3350018.87
230	378030.10	3350017.83
231	378030.88	3350014.90
232	378010.36	3350008.29
233	377989.26	3350001.34
234	377965.80	3349983.90
235	377964.73	3349986.28
236	377946.03	3350001.85
237	377925.86	3350018.65
238	377905.82	3350035.34
239	377886.12	3350052.19
240	377868.69	3350067.70
241	377874.29	3350075.38
242	377845.93	3350098.58
243	377817.73	3350122.00
244	377788.28	3350145.97
245	377759.32	3350170.00
246	377730.62	3350193.61
247	377702.55	3350217.28
248	377673.83	3350241.10
249	377643.83	3350266.14
250	377641.27	3350263.06
251	377671.27	3350238.02
252	377699.98	3350214.21
253	377728.08	3350190.51
254	377756.76	3350166.92
255	377785.73	3350142.88
256	377815.18	3350118.91
257	377843.38	3350095.49
258	377868.81	3350074.68
259	377863.29	3350067.12
260	377883.49	3350049.17
261	377903.25	3350032.27
262	377923.30	3350015.57
263	377943.47	3349998.77
264	377961.37	3349983.83
265	377962.34	3349981.45
266	377939.76	3349966.50
267	377938.25	3349966.09
268	377936.62	3349967.48
269	377935.32	3349965.89
270	377934.00	3349964.28
271	377932.79	3349962.81

272	377933.15	3349962.48
273	377927.67	3349958.43
274	377936.13	3349947.10
275	377923.13	3349942.48
276	377924.17	3349939.59
277	377924.38	3349939.75
278	377925.04	3349938.90
279	377938.68	3349943.75
280	377953.69	3349924.87
281	377968.08	3349906.37
282	377985.54	3349884.58
283	378004.78	3349860.63
284	378023.63	3349836.56
285	378037.48	3349819.11
286	378055.51	3349796.44
287	378075.62	3349771.11
288	378091.24	3349751.00
289	378109.56	3349727.51
290	378127.99	3349704.70
291	378156.07	3349692.42
292	378159.35	3349677.96
293	378144.30	3349641.90
294	378131.12	3349610.88
295	378134.82	3349609.32
296	378148.00	3349640.35
297	378163.57	3349677.62
298	378160.64	3349690.47
299	378185.37	3349680.00
300	378215.94	3349667.06
301	378216.82	3349669.15
302	378216.82	3349670.12
303	378217.15	3349670.91
304	378186.93	3349683.70
305	378158.59	3349695.70
306	378132.53	3349707.11
307	378133.60	3349708.38
308	378130.54	3349710.98
309	378129.28	3349709.50
310	378112.72	3349729.98
311	378094.40	3349753.47
312	378078.77	3349773.58
313	378058.65	3349798.93
314	378026.78	3349839.05
315	378007.92	3349863.12
316	377988.67	3349887.10
317	377971.23	3349908.86
318	377956.84	3349927.34
319	377940.93	3349947.36
320	377939.32	3349949.52
321	377933.37	3349957.64
322	377936.17	3349959.73
323	377937.18	3349958.81
324	377938.53	3349960.22
325	377940.02	3349961.76
326	377940.79	3349962.55
327	377941.48	3349962.72
328	377966.02	3349979.08
329	377989.63	3349996.65
330	377991.19	3349994.30
331	377994.53	3349996.52
332	377993.26	3349998.44
333	378011.60	3350004.48
334	378011.60	3350004.49
335	378034.07	3350011.74
336	378058.57	3350021.68

337	378078.74	3350030.84
338	378098.13	3350040.06
339	378098.81	3350038.35
340	378102.51	3350039.83
341	378102.03	3350041.04
342	378126.98	3350043.34
343	378127.65	3350040.56
344	378131.54	3350041.50
345	378131.19	3350042.94
346	378154.71	3350038.40
347	378179.88	3350033.20
348	378197.96	3350029.51
349	378196.65	3350027.58
350	378202.01	3350023.92
351	378204.78	3350027.90
352	378205.19	3350027.93
353	378219.33	3350010.20
354	378215.02	3350002.75
355	378214.18	3350001.36
356	378208.72	3349991.33
357	378191.22	3349997.63
358	378169.08	3350002.19
359	378145.26	3350006.91
360	378144.48	3350002.97
361	378168.30	3349998.25
362	378190.01	3349993.79
363	378207.24	3349987.58
364	378200.07	3349960.43
365	378192.73	3349931.64
366	378185.42	3349906.95
367	378178.21	3349907.64
368	378156.69	3349916.44
369	378136.05	3349933.16
370	378133.53	3349930.04
371	378154.62	3349912.95
372	378177.25	3349903.69
373	378188.32	3349902.63
374	378188.63	3349903.67
375	378191.12	3349905.88
376	378189.75	3349907.44
377	378196.59	3349930.58
378	378203.95	3349959.41
379	378211.24	3349986.96
380	378213.21	3349987.15
381	378212.91	3349990.62
382	378217.70	3349999.44
383	378218.51	3350000.76
384	378222.62	3350007.88
385	378245.78	3350001.05
386	378269.15	3349994.22
387	378269.14	3349994.19
388	378293.59	3349984.78
389	378313.16	3349988.96
390	378313.86	3349985.73
391	378313.85	3349985.57
392	378313.90	3349985.57
393	378317.33	3349969.78
394	378349.77	3349960.78
395	378375.24	3349953.78
396	378404.94	3349945.78
397	378403.61	3349943.92
398	378406.89	3349941.60
399	378408.89	3349944.35
400	378425.77	3349935.47
401	378452.25	3349921.80

402	378477.81	3349908.97
403	378463.62	3349889.35
404	378446.12	3349866.00
405	378425.80	3349838.05
406	378446.35	3349828.08
407	378470.08	3349816.86
408	378477.07	3349802.57
409	378478.10	3349802.08
410	378479.14	3349802.45
411	378507.36	3349812.72
412	378535.26	3349822.87
413	378562.29	3349832.48
414	378575.97	3349824.91
415	378578.38	3349804.75
416	378582.52	3349776.89
417	378593.44	3349749.91
418	378594.01	3349746.94
419	378593.10	3349746.86
420	378593.53	3349741.69
421	378592.25	3349739.44
422	378586.05	3349731.58
423	378557.17	3349720.67
424	378527.79	3349710.03
425	378499.51	3349699.43
426	378469.82	3349688.44
427	378439.66	3349677.07
428	378441.08	3349673.32
429	378471.23	3349684.68
430	378500.91	3349695.67
431	378529.17	3349706.26
432	378558.56	3349716.90
433	378585.97	3349727.26
434	378590.14	3349713.68
435	378562.97	3349703.83
436	378533.93	3349693.00
437	378504.63	3349682.46
438	378475.18	3349671.62
439	378446.10	3349661.04
440	378427.03	3349653.81
441	378415.92	3349649.98
442	378415.93	3349651.44
443	378411.93	3349651.48
444	378411.93	3349650.35
445	378381.90	3349665.01
446	378357.04	3349677.34
447	378361.19	3349686.72
448	378357.53	3349688.34
449	378352.59	3349677.19
450	378340.29	3349648.90
451	378327.61	3349619.06
452	378325.74	3349615.61
453	378329.25	3349613.68
454	378330.16	3349615.31
455	378358.01	3349599.10
456	378384.16	3349584.19
457	378383.07	3349581.94
458	378386.67	3349580.18
459	378387.63	3349581.95
460	378409.24	3349566.58
461	378440.05	3349545.11
462	378442.35	3349548.39
463	378411.55	3349569.86
464	378387.85	3349586.72
465	378360.01	3349602.57
466	378331.92	3349618.93

467	378343.98	3349647.32
468	378355.43	3349673.65
469	378380.12	3349661.41
470	378413.76	3349644.99
471	378428.33	3349650.01
472	378447.50	3349657.29
473	378476.56	3349667.86
474	378505.99	3349678.68
475	378535.31	3349689.23
476	378564.33	3349700.05
477	378595.12	3349711.20
478	378589.50	3349729.48
479	378595.61	3349737.22
480	378597.79	3349741.07
481	378599.72	3349741.24
482	378599.20	3349747.38
483	378598.02	3349747.28
484	378597.32	3349750.86
485	378587.21	3349775.82
486	378590.04	3349776.21
487	378589.48	3349780.19
488	378586.14	3349779.72
489	378582.36	3349805.23
490	378579.67	3349827.45
491	378562.70	3349836.85
492	378533.90	3349826.63
493	378506.00	3349816.48
494	378479.46	3349806.82
495	378472.97	3349819.92
496	378448.07	3349831.69
497	378431.86	3349839.56
498	378449.34	3349863.62
499	378466.82	3349886.95
500	378482.51	3349908.66
501	378500.30	3349937.49
502	378501.83	3349936.13
503	378504.49	3349939.09
504	378502.58	3349940.81
505	378520.24	3349963.40
506	378539.50	3349987.99
507	378558.77	3350013.11
508	378578.13	3350037.75
509	378590.44	3350053.46
510	378602.49	3350069.04
511	378615.03	3350085.21
512	378627.31	3350100.68
513	378640.00	3350117.03
514	378652.21	3350132.76
515	378665.04	3350148.99
516	378686.74	3350176.83
517	378691.86	3350183.46
518	378698.11	3350178.46
519	378716.18	3350163.47
520	378740.90	3350142.22
521	378767.70	3350126.85
522	378794.93	3350127.69
523	378795.50	3350124.70
524	378799.43	3350125.46
525	378799.24	3350126.54
526	378812.09	3350121.51
527	378824.65	3350111.27
528	378823.00	3350109.64
529	378825.83	3350106.81
530	378826.70	3350107.65
531	378835.91	3350078.03

532	378849.46	3350050.02
533	378847.37	3350049.25
534	378848.30	3350046.25
535	378839.62	3350030.97
536	378838.53	3350004.55
537	378837.74	3350005.02
538	378836.00	3350001.94
539	378836.74	3350001.34
540	378836.56	3350001.11
541	378837.27	3350000.70
542	378820.39	3349981.25
543	378808.48	3349966.41
544	378794.50	3349949.83
545	378774.10	3349924.70
546	378755.71	3349902.22
547	378736.17	3349878.38
548	378716.66	3349854.53
549	378695.46	3349828.94
550	378698.54	3349826.38
551	378719.75	3349851.98
552	378739.27	3349875.84
553	378758.81	3349899.68
554	378777.21	3349922.16
555	378797.62	3349947.30
556	378811.58	3349963.86
557	378823.48	3349978.67
558	378842.38	3350000.45
559	378843.52	3350028.15
560	378845.27	3350027.93
561	378845.77	3350031.90
562	378844.82	3350032.01
563	378854.45	3350048.95
564	378839.64	3350079.56
565	378829.36	3350112.61
566	378814.13	3350125.03
567	378796.92	3350131.77
568	378771.30	3350130.97
569	378771.38	3350131.19
570	378767.68	3350132.75
571	378767.26	3350131.75
572	378743.22	3350145.52
573	378718.77	3350166.53
574	378697.49	3350184.28
575	378694.45	3350186.82
576	378706.10	3350201.92
577	378703.14	3350215.98
578	378713.86	3350231.05
579	378728.84	3350251.19
580	378743.42	3350270.80
581	378757.46	3350289.71
582	378759.20	3350288.24
583	378761.80	3350291.29
584	378759.95	3350292.87
585	378778.99	3350315.22
586	378798.72	3350338.54
587	378818.89	3350362.38
588	378840.24	3350386.24
589	378857.54	3350408.40
590	378859.70	3350406.75
591	378862.13	3350409.91
592	378860.38	3350411.26
593	378881.64	3350428.98
594	378905.55	3350449.00
595	378925.56	3350466.18
596	378930.00	3350459.44

597	378932.11	3350456.06
598	378910.55	3350438.62
599	378893.47	3350425.22
600	378875.19	3350410.01
601	378860.35	3350393.88
602	378844.11	3350376.35
603	378829.93	3350360.97
604	378816.85	3350344.08
605	378803.48	3350328.03
606	378790.36	3350313.47
607	378778.22	3350297.23
608	378765.70	3350281.54
609	378752.54	3350265.38
610	378739.97	3350249.76
611	378727.39	3350234.31
612	378717.34	3350222.14
613	378710.67	3350214.29
614	378713.86	3350211.64
615	378730.47	3350231.75
616	378743.08	3350247.23
617	378755.66	3350262.86
618	378768.82	3350279.02
619	378781.36	3350294.73
620	378793.48	3350310.94
621	378806.51	3350325.40
622	378813.83	3350334.29
623	378819.97	3350341.56
624	378831.79	3350356.83
625	378833.64	3350355.44
626	378836.07	3350358.61
627	378834.40	3350359.90
628	378847.05	3350373.63
629	378863.29	3350391.16
630	378876.33	3350405.33
631	378877.26	3350404.03
632	378880.53	3350406.31
633	378879.23	3350408.15
634	378895.99	3350422.10
635	378913.03	3350435.46
636	378935.91	3350453.96
637	378948.87	3350461.32
638	378965.84	3350470.49
639	378982.56	3350479.29
640	378999.28	3350488.35
641	378999.62	3350486.98
642	379003.52	3350487.92
643	379003.11	3350489.62
644	379021.27	3350491.66
645	379042.52	3350494.00
646	379058.10	3350495.33
647	379077.15	3350497.49
648	379094.88	3350499.41
649	379113.54	3350501.17
650	379131.79	3350503.15
651	379149.81	3350504.75
652	379165.74	3350506.55
653	379184.73	3350508.27
654	379222.32	3350512.49
655	379241.61	3350514.14
656	379260.81	3350516.08
657	379279.23	3350517.83
658	379297.23	3350519.03
659	379320.31	3350522.46
660	379353.19	3350524.43
661	379359.08	3350535.47

662	379362.61	3350542.45
663	379365.33	3350536.57
664	379369.33	3350528.65
665	379372.36	3350526.36
666	379392.47	3350528.20
667	379411.04	3350529.83
668	379429.38	3350531.70
669	379450.26	3350533.76
670	379469.38	3350535.46
671	379485.32	3350538.11
672	379508.74	3350539.52
673	379528.59	3350540.71
674	379528.35	3350544.71
675	379508.50	3350543.52
676	379484.84	3350542.11
677	379468.88	3350539.46
678	379449.90	3350537.76
679	379428.98	3350535.68
680	379410.66	3350533.82
681	379392.11	3350532.20
682	379373.54	3350530.51
683	379372.49	3350531.31
684	379369.64	3350536.95
685	379366.31	3350544.69
686	379394.37	3350547.20
687	379425.31	3350549.27
688	379455.77	3350551.50
689	379485.93	3350553.76
690	379515.91	3350555.92
691	379543.81	3350557.65
692	379546.05	3350544.12
693	379551.49	3350520.89
694	379556.17	3350497.92
695	379554.26	3350495.89
696	379573.62	3350477.59
697	379591.44	3350462.84
698	379608.71	3350441.15
699	379623.89	3350418.85
700	379639.33	3350395.96
701	379655.50	3350371.30
702	379670.72	3350347.88
703	379686.00	3350324.33
704	379691.09	3350316.48
705	379688.46	3350314.87
706	379690.54	3350311.45
707	379693.30	3350313.12
708	379701.27	3350301.18
709	379716.55	3350277.12
710	379731.89	3350254.00
711	379747.06	3350230.60
712	379763.56	3350205.10
713	379777.33	3350182.82
714	379792.62	3350161.70
715	379787.11	3350155.37
716	379774.61	3350139.56
717	379757.92	3350116.96
718	379740.51	3350095.49
719	379723.94	3350074.95
720	379704.38	3350090.37
721	379683.35	3350107.01
722	379666.80	3350087.03
723	379649.05	3350065.52
724	379632.30	3350046.43
725	379615.16	3350023.99
726	379597.90	3350002.95

727	379583.52	3349985.51
728	379582.48	3349985.93
729	379581.09	3349982.56
730	379580.01	3349981.25
731	379583.11	3349978.71
732	379601.00	3350000.41
733	379618.30	3350021.50
734	379635.38	3350043.85
735	379652.15	3350062.96
736	379669.90	3350084.47
737	379683.94	3350101.43
738	379701.90	3350087.23
739	379724.58	3350069.35
740	379743.63	3350092.97
741	379761.04	3350114.44
742	379777.83	3350137.18
743	379789.23	3350151.58
744	379794.54	3350158.49
745	379804.86	3350140.01
746	379805.02	3350128.42
747	379804.36	3350126.86
748	379806.21	3350126.08
749	379806.25	3350126.06
750	379827.60	3350117.05
751	379841.96	3350111.67
752	379848.17	3350109.36
753	379849.57	3350113.12
754	379845.59	3350114.61
755	379847.43	3350117.81
756	379843.95	3350119.81
757	379841.77	3350116.03
758	379836.91	3350117.86
759	379838.13	3350122.81
760	379832.11	3350124.30
761	379831.61	3350122.30
762	379831.26	3350122.18
763	379831.66	3350123.69
764	379827.78	3350124.73
765	379826.95	3350121.67
766	379809.01	3350129.23
767	379808.84	3350141.09
768	379796.51	3350163.16
769	379780.57	3350185.17
770	379766.93	3350207.23
771	379750.42	3350232.78
772	379735.23	3350256.22
773	379719.91	3350279.30
774	379704.63	3350303.36
775	379695.57	3350316.95
776	379693.80	3350319.68
777	379689.36	3350326.51
778	379674.08	3350350.06
779	379658.86	3350373.48
780	379642.65	3350398.20
781	379627.20	3350421.10
782	379611.98	3350443.46
783	379597.52	3350461.62
784	379598.48	3350464.45
785	379593.84	3350466.05
786	379576.26	3350480.60
787	379560.37	3350497.22
788	379555.39	3350521.81
789	379549.95	3350545.04
790	379547.73	3350558.16
791	379555.64	3350559.71

792	379567.69	3350562.08
793	379566.91	3350566.02
794	379555.27	3350563.73
795	379547.28	3350562.08
796	379545.36	3350561.76
797	379515.65	3350559.92
798	379485.63	3350557.76
799	379444.95	3350554.65
800	379425.03	3350553.27
801	379394.06	3350551.19
802	379363.00	3350548.42
803	379359.85	3350549.95
804	379359.37	3350552.65
805	379353.32	3350551.60
806	379354.14	3350546.75
807	379332.81	3350542.46
808	379298.96	3350538.63
809	379298.88	3350538.62
810	379267.65	3350533.83
811	379237.14	3350529.17
812	379209.30	3350527.84
813	379181.50	3350526.66
814	379154.25	3350524.53
815	379125.12	3350524.41
816	379097.89	3350523.27
817	379067.96	3350519.13
818	379043.44	3350516.10
819	379018.19	3350512.44
820	378997.85	3350510.18
821	378997.01	3350511.81
822	378992.64	3350509.59
823	378970.14	3350496.53
824	378947.39	3350483.10
825	378926.89	3350472.01
826	378925.76	3350474.44
827	378926.92	3350475.11
828	378923.86	3350480.56
829	378922.59	3350479.85
830	378921.77	3350480.77
831	378911.41	3350502.54
832	378904.20	3350525.43
833	378896.91	3350543.76
834	378900.46	3350544.35
835	378918.32	3350546.45
836	378943.29	3350549.34
837	378950.53	3350553.03
838	378967.27	3350553.87
839	379032.33	3350559.74
840	379031.97	3350563.74
841	378966.91	3350557.87
842	378949.44	3350556.99
843	378942.09	3350553.24
844	378917.86	3350550.43
845	378902.92	3350548.68
846	378905.98	3350559.06
847	378902.14	3350560.20
848	378898.56	3350548.11
849	378896.89	3350547.84
850	378894.28	3350548.55
851	378886.72	3350551.70
852	378887.23	3350552.83
853	378883.59	3350554.51
854	378882.68	3350552.56
855	378872.28	3350551.73
856	378830.96	3350551.42

857	378799.53	3350551.57
858	378799.51	3350547.57
859	378830.96	3350547.42
860	378872.60	3350547.73
861	378883.69	3350548.60
862	378892.05	3350545.13
863	378900.42	3350524.09
864	378907.67	3350501.07
865	378918.39	3350478.52
866	378919.00	3350477.84
867	378918.43	3350477.51
868	378921.11	3350472.72
869	378919.38	3350472.10
870	378904.31	3350508.99
871	378890.74	3350529.06
872	378868.15	3350510.18
873	378846.66	3350492.05
874	378826.36	3350474.77
875	378805.26	3350454.25
876	378788.11	3350434.45
877	378773.22	3350418.84
878	378757.73	3350398.97
879	378740.43	3350378.53
880	378725.82	3350361.60
881	378728.86	3350358.98
882	378743.47	3350375.91
883	378760.84	3350396.45
884	378776.32	3350416.30
885	378791.08	3350431.75
886	378808.17	3350451.47
887	378829.12	3350471.85
888	378849.25	3350489.00
889	378870.72	3350507.10
890	378889.90	3350523.13
891	378900.74	3350507.11
892	378910.82	3350482.40
893	378915.67	3350470.75
894	378917.03	3350466.97
895	378922.67	3350469.00
896	378902.95	3350452.04
897	378879.08	3350432.05
898	378855.90	3350412.73
899	378837.31	3350388.85
900	378815.83	3350364.96
901	378795.66	3350341.12
902	378775.94	3350317.81
903	378755.61	3350293.93
904	378740.20	3350273.18
905	378725.62	3350253.57
906	378710.62	3350233.40
907	378699.46	3350217.74
908	378695.94	3350213.98
909	378694.99	3350214.73
910	378691.04	3350209.85
911	378691.65	3350209.34
912	378688.38	3350205.87
913	378690.58	3350188.40
914	378684.66	3350180.69
915	378678.62	3350185.96
916	378672.06	3350191.28
917	378669.54	3350188.16
918	378682.17	3350177.49
919	378661.89	3350151.46
920	378649.05	3350135.22
921	378636.84	3350119.49

922	378624.16	3350103.15
923	378611.87	3350087.67
924	378599.33	3350071.50
925	378587.28	3350055.92
926	378574.98	3350040.22
927	378555.59	3350015.55
928	378536.33	3349990.44
929	378517.08	3349965.86
930	378498.28	3349941.81
931	378480.07	3349912.32
932	378454.05	3349925.38
933	378427.61	3349939.03
934	378411.20	3349947.64
935	378416.46	3349953.97
936	378434.80	3349977.01
937	378449.85	3349995.50
938	378466.59	3350016.26
939	378481.65	3350035.10
940	378499.96	3350057.65
941	378514.94	3350076.15
942	378534.15	3350099.55
943	378551.68	3350121.87
944	378572.25	3350147.17
945	378599.01	3350180.63
946	378626.75	3350215.36
947	378641.50	3350251.10
948	378657.83	3350289.85
949	378661.51	3350322.38
950	378664.36	3350350.49
951	378666.86	3350375.78
952	378669.07	3350417.92
953	378665.99	3350456.32
954	378662.16	3350482.98
955	378652.84	3350506.23
956	378641.24	3350534.86
957	378640.03	3350544.19
958	378636.05	3350543.67
959	378637.32	3350533.85
960	378649.12	3350504.74
961	378658.26	3350481.93
962	378661.99	3350456.00
963	378665.05	3350417.83
964	378665.12	3350413.08
965	378662.87	3350376.08
966	378660.38	3350350.89
967	378657.53	3350322.83
968	378653.91	3350290.89
969	378637.80	3350252.64
970	378623.28	3350217.46
971	378595.87	3350183.13
972	378569.12	3350149.68
973	378548.55	3350124.37
974	378531.03	3350102.06
975	378515.40	3350083.03
976	378515.42	3350094.31
977	378518.11	3350103.22
978	378491.05	3350117.24
979	378471.83	3350133.49
980	378472.24	3350134.41
981	378468.95	3350135.92
982	378467.62	3350137.03
983	378465.04	3350133.97
984	378488.81	3350113.88
985	378512.63	3350101.51
986	378511.53	3350100.06

987	378512.68	3350099.17
988	378511.62	3350095.61
989	378494.45	3350075.09
990	378470.79	3350046.67
991	378477.59	3350036.46
992	378463.46	3350018.77
993	378446.73	3349998.03
994	378431.67	3349979.53
995	378412.92	3349956.06
996	378407.42	3349949.12
997	378376.30	3349957.64
998	378350.83	3349964.64
999	378321.69	3349972.70
1000	378322.44	3349974.83
1001	378320.15	3349975.66
1002	378317.73	3349986.75
1003	378320.00	3349989.42
1004	378317.08	3349991.92
1005	378327.59	3350017.45
1006	378336.76	3350039.74
1007	378345.89	3350063.89
1008	378345.06	3350098.45
1009	378343.94	3350123.21
1010	378342.69	3350151.31
1011	378341.34	3350178.86
1012	378343.37	3350179.06
1013	378342.97	3350183.02
1014	378342.48	3350182.97
1015	378351.43	3350202.84
1016	378353.08	3350201.58
1017	378355.52	3350204.74
1018	378353.74	3350206.11
1019	378371.21	3350222.34
1020	378372.50	3350220.08
1021	378375.97	3350222.05
1022	378374.68	3350224.34
1023	378404.85	3350233.47
1024	378405.08	3350232.53
1025	378411.02	3350233.93
1026	378410.71	3350235.23
1027	378418.40	3350237.50
1028	378445.32	3350244.50
1029	378466.75	3350254.94
1030	378491.34	3350267.53
1031	378514.39	3350278.18
1032	378529.02	3350299.84
1033	378533.34	3350304.80
1034	378532.31	3350305.70
1035	378548.31	3350334.37
1036	378553.85	3350362.83
1037	378556.11	3350386.97
1038	378558.02	3350410.41
1039	378560.43	3350434.50
1040	378556.83	3350466.31
1041	378555.31	3350466.14
1042	378555.32	3350466.03
1043	378554.80	3350466.09
1044	378552.85	3350465.86
1045	378552.92	3350465.15
1046	378551.04	3350464.02
1047	378553.10	3350460.58
1048	378553.42	3350460.76
1049	378556.18	3350436.34
1050	378554.14	3350436.20
1051	378554.40	3350432.21

1052	378556.17	3350432.29
1053	378554.03	3350410.77
1054	378552.11	3350387.32
1055	378550.15	3350366.45
1056	378549.49	3350366.83
1057	378547.48	3350363.35
1058	378549.61	3350362.12
1059	378544.48	3350335.76
1060	378525.54	3350301.84
1061	378512.81	3350283.00
1062	378511.40	3350284.51
1063	378508.44	3350281.81
1064	378509.72	3350280.44
1065	378489.50	3350271.11
1066	378464.95	3350258.53
1067	378445.26	3350248.94
1068	378444.55	3350250.40
1069	378440.95	3350248.65
1070	378441.46	3350247.59
1071	378417.48	3350241.41
1072	378409.79	3350239.14
1073	378409.61	3350239.90
1074	378403.67	3350238.50
1075	378403.94	3350237.36
1076	378370.71	3350227.32
1077	378349.02	3350207.20
1078	378337.23	3350180.99
1079	378338.69	3350151.13
1080	378339.94	3350123.03
1081	378341.06	3350098.27
1082	378341.78	3350068.32
1083	378339.49	3350066.46
1084	378341.60	3350063.86
1085	378333.04	3350041.21
1086	378323.89	3350018.97
1087	378313.23	3349993.08
1088	378297.26	3349989.65
1089	378297.92	3349991.57
1090	378294.15	3349992.91
1091	378293.40	3349990.90
1092	378292.48	3349992.04
1093	378290.57	3349990.42
1094	378270.43	3349998.01
1095	378246.91	3350004.89
1096	378224.33	3350011.56
1097	378224.99	3350014.14
1098	378221.11	3350015.14
1099	378220.98	3350014.63
1100	378209.24	3350029.71
1101	378227.49	3350049.82
1102	378225.01	3350078.93
1103	378222.28	3350107.65
1104	378219.61	3350136.60
1105	378216.97	3350166.09
1106	378213.67	3350196.12
1107	378211.44	3350221.75
1108	378213.94	3350221.39
1109	378214.50	3350225.36
1110	378212.31	3350225.67
1111	378222.65	3350245.68
1112	378233.28	3350265.10
1113	378234.55	3350263.97
1114	378237.21	3350266.95
1115	378235.90	3350268.11
1116	378258.06	3350284.97

1117	378281.97	3350303.03
1118	378306.32	3350320.85
1119	378330.65	3350338.81
1120	378353.57	3350355.79
1121	378366.84	3350377.36
1122	378380.74	3350400.06
1123	378387.29	3350423.05
1124	378393.85	3350446.13
1125	378406.73	3350492.91
1126	378407.07	3350494.12
1127	378405.79	3350495.24
1128	378385.62	3350513.36
1129	378364.60	3350532.41
1130	378344.30	3350550.46
1131	378323.26	3350569.60
1132	378301.53	3350583.02
1133	378279.47	3350596.46
1134	378257.31	3350610.19
1135	378234.11	3350624.39
1136	378217.05	3350635.03
1137	378220.52	3350639.63
1138	378215.99	3350643.06
1139	378214.99	3350641.75
1140	378212.64	3350642.46
1141	378208.97	3350648.90
1142	378209.73	3350649.95
1143	378218.55	3350665.30
1144	378234.08	3350689.37
1145	378248.57	3350713.27
1146	378265.55	3350739.88
1147	378254.81	3350759.30
1148	378248.56	3350769.70
1149	378248.93	3350773.07
1150	378248.50	3350773.12
1151	378264.83	3350799.76
1152	378277.31	3350820.28
1153	378278.25	3350818.84
1154	378281.61	3350821.04
1155	378280.95	3350822.05
1156	378307.27	3350822.28
1157	378309.30	3350822.67
1158	378309.26	3350826.30
1159	378276.11	3350826.02
1160	378261.41	3350801.85
1161	378242.78	3350771.49
1162	378251.30	3350757.36
1163	378259.49	3350742.55
1164	378259.28	3350742.58
1165	378258.68	3350738.62
1166	378259.86	3350738.44
1167	378245.17	3350715.39
1168	378230.69	3350691.50
1169	378215.13	3350667.39
1170	378206.33	3350652.09
1171	378202.98	3350647.74
1172	378206.12	3350645.24
1173	378206.30	3350645.46
1174	378209.44	3350639.95
1175	378209.40	3350639.80
1176	378204.69	3350642.76
1177	378183.42	3350655.68
1178	378165.60	3350666.57
1179	378167.04	3350668.58
1180	378163.88	3350670.95
1181	378162.47	3350669.07

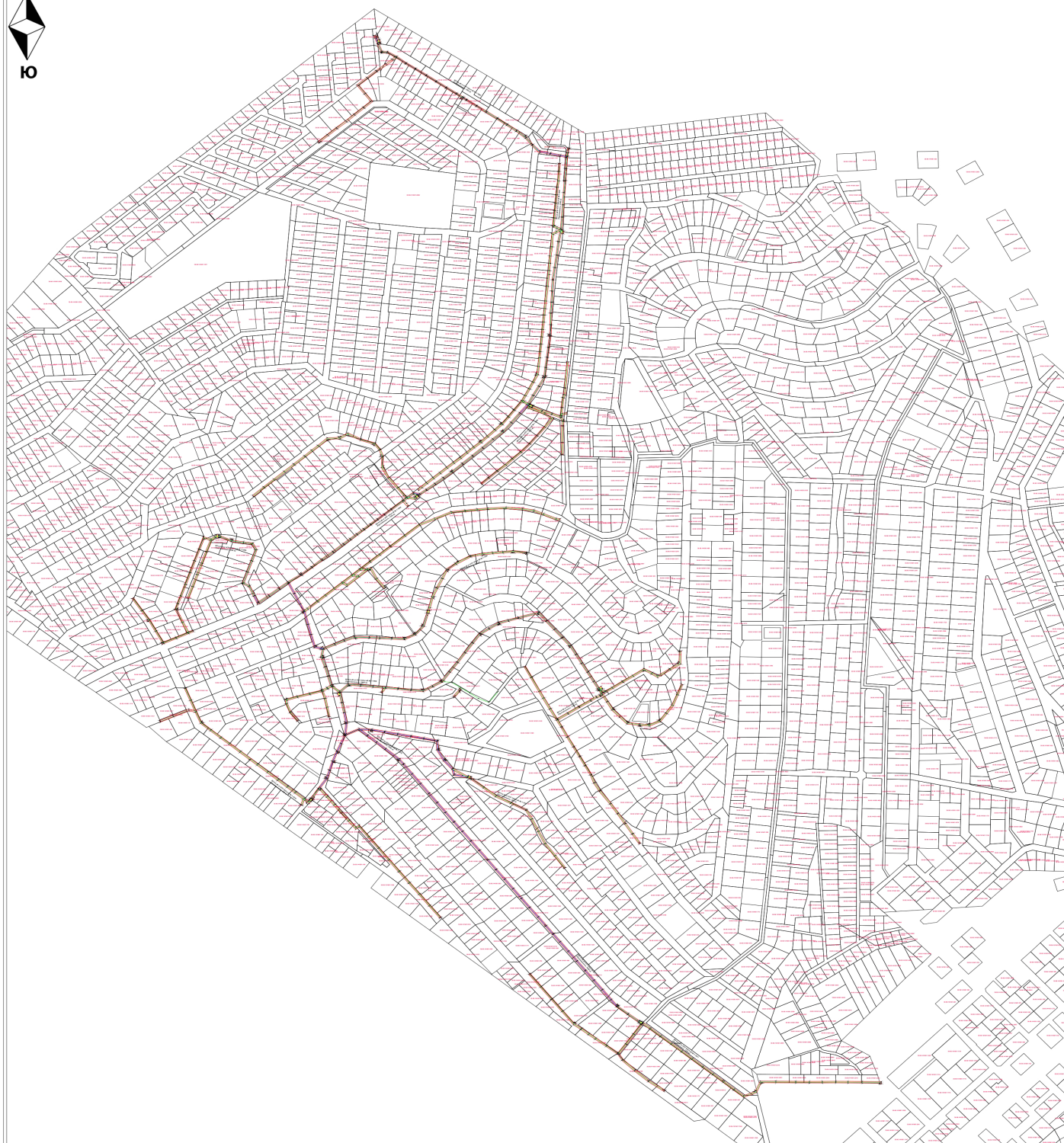
1182	378132.02	3350699.91
1183	378133.71	3350700.43
1184	378132.53	3350704.26
1185	378130.01	3350703.46
1186	378126.94	3350730.42
1187	378125.44	3350749.32
1188	378126.74	3350748.88
1189	378128.08	3350752.64
1190	378125.87	3350753.41
1191	378134.69	3350774.14
1192	378136.63	3350773.12
1193	378138.53	3350776.63
1194	378137.34	3350777.26
1195	378154.44	3350790.50
1196	378174.38	3350805.10
1197	378200.60	3350816.02
1198	378226.39	3350826.81
1199	378224.85	3350830.51
1200	378199.06	3350819.72
1201	378172.40	3350808.62
1202	378152.03	3350793.70
1203	378132.07	3350778.25
1204	378121.15	3350752.59
1205	378122.78	3350732.07
1206	378120.51	3350731.84
1207	378120.89	3350727.85
1208	378123.17	3350728.06
1209	378126.37	3350699.93
1210	378143.44	3350682.45
1211	378161.43	3350664.42
1212	378181.34	3350652.26
1213	378198.73	3350641.69
1214	378194.96	3350639.22
1215	378192.28	3350629.86
1216	378183.66	3350616.64
1217	378167.67	3350589.59
1218	378151.34	3350563.51
1219	378136.60	3350539.55
1220	378120.70	3350549.04
1221	378095.41	3350562.88
1222	378071.07	3350577.31
1223	378046.54	3350591.57
1224	378023.83	3350604.57
1225	378000.58	3350618.04
1226	377995.80	3350619.62
1227	377980.36	3350625.81
1228	377960.10	3350638.50
1229	377928.60	3350663.27
1230	377903.90	3350680.40
1231	377878.48	3350697.68
1232	377852.98	3350714.98
1233	377828.51	3350731.86
1234	377826.23	3350728.56
1235	377850.72	3350711.67
1236	377876.23	3350694.36
1237	377901.63	3350677.09
1238	377926.26	3350660.01
1239	377957.82	3350635.19
1240	377978.56	3350622.20
1241	377998.78	3350614.43
1242	378021.82	3350601.09
1243	378044.53	3350588.10
1244	378069.04	3350573.85
1245	378093.37	3350559.42
1246	378118.71	3350545.56

1247	378136.25	3350535.09
1248	378163.32	3350519.07
1249	378190.19	3350503.41
1250	378207.33	3350494.22
1251	378241.99	3350475.15
1252	378269.72	3350459.87
1253	378271.66	3350463.37
1254	378243.93	3350478.66
1255	378209.48	3350497.44
1256	378192.15	3350506.90
1257	378165.35	3350522.53
1258	378140.06	3350537.50
1259	378154.75	3350561.40
1260	378171.10	3350587.50
1261	378187.12	3350614.60
1262	378195.98	3350628.19
1263	378198.42	3350636.67
1264	378199.29	3350637.25
1265	378202.98	3350639.26
1266	378209.43	3350635.04
1267	378210.46	3350634.40
1268	378211.27	3350630.81
1269	378214.89	3350631.64
1270	378231.99	3350620.99
1271	378255.23	3350606.77
1272	378277.36	3350593.06
1273	378299.45	3350579.60
1274	378319.00	3350567.55
1275	378318.01	3350566.17
1276	378321.25	3350563.81
1277	378322.22	3350565.13
1278	378341.63	3350547.48
1279	378361.93	3350529.43
1280	378382.94	3350510.39
1281	378400.68	3350494.44
1282	378400.20	3350492.58
1283	378402.32	3350492.01
1284	378390.00	3350447.21
1285	378383.45	3350424.15
1286	378377.43	3350403.14
1287	378375.21	3350403.82
1288	378374.03	3350399.99
1289	378375.77	3350399.46
1290	378363.44	3350379.46
1291	378351.77	3350360.52
1292	378350.71	3350361.75
1293	378347.68	3350359.14
1294	378349.12	3350357.48
1295	378328.27	3350342.03
1296	378303.95	3350324.08
1297	378279.57	3350306.23
1298	378255.66	3350288.17
1299	378235.48	3350272.91
1300	378235.48	3350272.39
1301	378231.03	3350268.28
1302	378231.01	3350269.30
1303	378219.13	3350247.60
1304	378207.20	3350224.50
1305	378209.69	3350195.73
1306	378212.99	3350165.65
1307	378215.53	3350137.31
1308	378203.99	3350128.75
1309	378206.39	3350125.54
1310	378215.96	3350132.62
1311	378218.30	3350107.27










1312	378221.03	3350078.56
1313	378223.32	3350052.72
1314	378221.76	3350052.94
1315	378221.22	3350048.97
1316	378221.47	3350048.93
1317	378205.92	3350031.99
1318	378180.69	3350037.12
1319	378155.49	3350042.33
1320	378128.66	3350047.50
1321	378102.40	3350045.08
1322	378115.65	3350074.76
1323	378113.93	3350104.88
1324	378108.74	3350134.91
1325	378103.37	3350165.26
1326	378097.83	3350195.91
1327	378092.56	3350226.28
1328	378086.59	3350257.74
1329	378086.29	3350259.29
1330	378084.48	3350259.37
1331	378065.11	3350259.89
1332	378065.68	3350261.80
1333	378061.84	3350262.95
1334	378061.27	3350261.04
1335	378061.19	3350260.78
1336	378038.41	3350273.74
1337	378039.02	3350274.49
1338	378040.29	3350276.04
1339	378037.19	3350278.57
1340	378035.92	3350277.02
1341	378035.17	3350276.10
1	378015.50	3350294.60
1342	378009.86	3350296.34
1343	378001.34	3350298.23
1344	377998.11	3350316.72
1342	378009.86	3350296.34
1345	378480.24	3350039.73
1346	378475.79	3350046.41
1347	378494.71	3350069.13
1348	378496.27	3350059.48
1345	378480.24	3350039.73
1349	378499.67	3350063.67
1350	378498.12	3350073.21
1351	378511.40	3350089.08
1352	378511.38	3350078.13
1349	378499.67	3350063.67
1353	378694.08	3350192.92
1354	378692.62	3350204.48
1355	378694.81	3350206.79
1356	378695.84	3350205.97
1357	378696.49	3350206.76
1358	378701.25	3350202.21
1353	378694.08	3350192.92
1359	378700.64	3350208.35
1360	378699.02	3350209.89
1361	378699.79	3350210.85
1362	378699.09	3350211.43
1363	378699.83	3350212.22
1359	378700.64	3350208.35
1364	379350.70	3350528.30

1365	379319.92	3350526.46
1366	379296.86	3350523.03
1367	379278.85	3350521.83
1368	379260.42	3350520.07
1369	379250.56	3350519.07
1370	379221.07	3350516.38
1371	379184.37	3350512.27
1372	379165.34	3350510.54
1373	379149.45	3350508.75
1374	379131.39	3350507.14
1375	379113.16	3350505.17
1376	379094.50	3350503.41
1377	379076.70	3350501.47
1378	379057.76	3350499.33
1379	379042.18	3350498.00
1380	379020.68	3350495.60
1381	379000.03	3350493.31
1382	378980.70	3350482.85
1383	378963.98	3350474.05
1384	378946.93	3350464.82
1385	378935.44	3350458.30
1386	378933.26	3350461.80
1387	378929.15	3350468.69
1388	378949.32	3350479.59
1389	378972.17	3350493.08
1390	378992.30	3350504.76
1391	378993.14	3350502.77
1392	378996.84	3350504.33
1393	378996.22	3350505.81
1394	379018.63	3350508.46
1395	379044.02	3350512.14
1396	379068.50	3350515.17
1397	379096.55	3350519.05
1398	379097.12	3350516.09
1399	379101.06	3350516.85
1400	379100.58	3350519.40
1401	379125.28	3350520.41
1402	379154.29	3350520.53
1403	379181.82	3350522.67
1404	379209.48	3350523.84
1405	379209.50	3350523.84
1406	379237.64	3350525.19
1407	379268.25	3350529.87
1408	379299.41	3350534.65
1409	379333.31	3350538.49
1410	379333.47	3350538.52
1411	379358.65	3350543.52
1412	379353.98	3350534.45
1364	379350.70	3350528.30
Контур № 2		
1413	378195.44	3350294.06
1414	378212.20	3350308.12
1415	378216.04	3350309.12
1416	378213.75	3350312.68
1417	378210.31	3350311.78
1418	378206.63	3350309.57
1419	378206.97	3350308.98
1420	378193.60	3350297.75
1421	378193.24	3350296.68
1413	378195.44	3350294.06

Схема расположения границ публичного сервитута



Условные обозначения:

-  — граница контура образуемого публичного сервитута
-  — границы контуров земельных участков/объектов капитального строительства, сведения о которых содержатся в ЕГРН
-  — обозначение характерной точки границы контура образуемого публичного сервитута
-  — граница кадастрового квартала, сведения о которой содержатся в ЕГРН
-  — граница планируемого надземного контура объекта электросетевого хозяйства (ВЛ 10 кВ)
-  — граница планируемого надземного контура объекта электросетевого хозяйства (ВЛ 0,4 кВ)
-  — Планируемая опора ЛЭП железобетонная/подпорная нога опоры ЛЭП железобетонной
-  — Планируемая опора ЛЭП деревянная/подпорная нога опоры ЛЭП деревянной
-  — граница контура планируемого объекта электросетевого хозяйства (Трансформаторная подстанция)